КАРТА-ПЛАН ТЕРРИТОРИИ

Пояснительная записка

1. Сведения о территории выполнения комплексных кадастровых работ:

Краснодарский край, Ейский район, с/т «Дружба» (23:42:0710002)

(наименование субъекта Российской Федерации, муниципального образования, населенного пункта, уникальные учетные номера кадастровых кварталов, иные сведения, позволяющие определить местоположение территории, на которой выполняются комплексные кадастровые работы, например, наименование садоводческого или огороднического некоммерческого товарищества, гаражного кооператива, элемента планировочной структуры)

2. Основания выполнения комплексных кадастровых работ:

Наименование, дата и номер документа, на основании которого выполняются комплексные кадастровые работы:

Соглашения о предоставлении ППК «Роскадастр» субсидии на выполнение комплексных кадастровых работ № 321-20-2025-002 от 30 января 2025 г., выдан Федеральная служба государственной регистрации, кадастра и картографии (Росреестр)

3. Дата подготовки карты-плана территории: *2 августа 2025 г.*

4. Сведения о заказчике(ах) комплексных кадастровых работ:

В отношении юридического лица, органа местного самоуправления муниципального района, муниципального округа или городского округа либо уполномоченного исполнительного органа государственной власти субъекта Российской Федерации:

полное или сокращенное (в случае, если имеется) наименование: *Федеральная служба государственной регистрации, кадастра и картографии (Росреестр)*

основной государственный регистрационный номер: *1047796940465*

идентификационный номер налогоплательщика: *7706560536*

В отношении физического лица или представителя физических или юридических лиц:

фамилия, имя. отчество (последнее - при наличии): –

страховой номер индивидуального лицевого счета в системе обязательного пенсионного страхования Российской Федерации (СНИЛС): –

Наименование и реквизиты документа, подтверждающие полномочия представителя заказчика(ов) комплексных кадастровых работ:

–

Адрес электронной почты (для направления уведомления о результатах внесения сведений в Единый государственный реестр недвижимости):

–

5. Сведения об исполнителе комплексных кадастровых работ:

Полное или сокращенное (в случае, если имеется) наименование и адрес юридического лица, с которым заключен государственный или муниципальный контракт либо договор подряда на выполнение комплексных кадастровых работ:

Филиал ППК «Роскадастр» по Краснодарскому краю, адрес: 350018, Россия, Краснодарский край, г. Краснодар, ул. Сормовская, д. 3

Фамилия, имя. отчество кадастрового инженера (последнее - при наличии): *Дроваль Валентин Николаевич*

и основной государственный регистрационный номер кадастрового инженера индивидуального предпринимателя (ОГРНИП): –

Страховой номер индивидуального лицевого счета в системе обязательного пенсионного страхования Российской Федерации (СНИЛС) кадастрового инженера: *129-788-689-43*

Уникальный реестровый номер кадастрового инженера в реестре саморегулируемой организации кадастровых инженеров и дата внесения сведений о физическом лице в такой реестр: *НП000037, 23 февраля 2011 г.*

Полное или (в случае, если имеется) сокращенное наименование саморегулируемой организации кадастровых инженеров, членом которой является кадастровый инженер:

Кадастровые инженеры юга

Контактный телефон: *+79054301467*

Почтовый адрес и адрес электронной почты, по которым осуществляется связь с кадастровым инженером:

350038, Краснодарский край, Краснодар г, им. Героя Советского Союза Николая Воробьёва ул, д 11, 43 кв, super-gagarin@yandex.ru

6. Перечень документов, использованных при подготовке карты-плана территории:

№ п/п	Реквизиты документа				
	Вид	Дата	Номер	Наименование	Иные сведения
1	2	3	4	5	6
1	Кадастровый план территории, выдан: Филиал публично-правовой компании "Роскадастр" по Краснодарскому краю	23 апреля 2025 г.	КУВИ-001/2025-94947259	Кадастровый план территории	—
2	Кадастровый план территории, выдан: Филиал публично-правовой компании "Роскадастр" по Краснодарскому краю	25 июля 2025 г.	КУВИ-001/2025-145324543	Кадастровый план территории	—
3	Документы градостроительного зонирования (Правила землепользования и застройки), выдан: Совет Тимашевского городского поселения Тимашевского района	30 августа 2013 г.	47/1	Правила землепользования и застройки, утвержденные решением совета Ейского городского поселения Ейского района (в редакции от 01.11.2016 №1079), ссылка: https://adm-yeisk.ru/pravila-zemlepolzovaniya-i-zastroyki/	—

1	2	3	4	5	6
4	Правоустанавливающие и правоудостоверяющие документы, выдан: Администрация муниципального образования Ейский район	7 сентября 2025 г.	б/н	Постановление об утверждении карт-планов территорий	—
5	ДОКУМЕНТЫ, СОДЕРЖАЩИЕ ОПИСАНИЕ ОБЪЕКТА, выдан: Администрация Ейского городского поселения Ейского района Краснодарского края	24 апреля 2023 г.	2/2023	Карта градостроительного зонирования Ейского гордского поселения	—
6	Землеустроительное дело, выдан: Исполнительный комитет Ейского городского совета народных депутатов Краснодарского края	29 апреля 1987 г.	157	Землеустроительное дело по отводу в натуре земельного участка Ейскому заводу "Аттракцион" для создания коллективного садоводческого товарищества "Дружба"	—
7	ДОКУМЕНТЫ, СОДЕРЖАЩИЕ ОПИСАНИЕ ОБЪЕКТА, выдан: Аргопром РСФСР Росземпроект институт Кубаньгипрозем	1 января 1987 г.	б/н	Проект организации территории коллективного сада "Дружба"	—
8	ДОКУМЕНТЫ, СОДЕРЖАЩИЕ ОПИСАНИЕ ОБЪЕКТА, выдан: Филиал ППК "Роскадастр" по Краснодарскому краю	30 июня 2025 г.	44-12318-ВА/25	Письмо "О запросе сведений"	—
9	ДОКУМЕНТЫ, СОДЕРЖАЩИЕ ОПИСАНИЕ ОБЪЕКТА, выдан: Администрация Ейского городского поселения Ейского района	30 июня 2025 г.	22-2132/25-01-20	Письмо "О предоставлении информации"	—
10	Прочие правоустанавливающие документы, выдан: Администрация муниципального образования Ейский район Краснодраского края	7 сентября 2025 г.	б/н	Постановление "Об утверждении схемы расположения земельного участка на кадастровом плане территории"	—

1	2	3	4	5	6
11	Схема расположения земельных участков на кадастровых планах или кадастровых картах соответствующих территорий, выдан: Администрация муниципального образования Ейский район	7 июля 2025 г.	б/н	Схема расположения земельного участка или земельных в квартале 23:42:0710002	—
7. Пояснения к карте-плану территории:					

Основания выполнения комплексных кадастровых работ
Комплексные кадастровые работы (ККР) выполнялись на территории Ейского городского поселения Ейского района в границах с/т Дружба в отношении кадастрового квартала 23:42:0710002, на основании соглашения о предоставлении ППК «Роскадастр» субсидии на выполнение комплексных кадастровых работ от 30.01.2025№ 321-20-2025-002. При выполнении ККР измерения осуществлялись с использованием 4-х пунктов государственной геодезической сети в период с 01.06.2025 по 01.07.2025. Площади земельных участков (ЗУ) определялись в соответствии с ч.3 ст.42.8 Федерального закона от 24.07.2007 №221-ФЗ "Окадастровой деятельности" (Закон №221- ФЗ). Включенные в карту-план территории ЗУ расположены в зоне «СХ3 – Зона ведения садоводства», в отношении которой правилами землепользования и застройки на территории Ейского городского поселения Ейского района установлена минимальная площадь земельных участков - 300 кв. м. Всю территорию кадастрового квартала 23:42:0710002 занимают ЗУ, относящиеся к садоводческому товариществу «Дружба» (с/т «Дружба»). Границы расположенных на территории кадастрового квартала 23:42:0710002 с/т «Дружба» определены с учетом сведений, содержащихся в План - схеме СНТ «Дружба» (План с/т). При проведении ККР в границах кадастрового квартала 23:11:0311005 были определены границы (контура) в отношении 389-и объектов недвижимости (281 ЗУ и 108 ОКС) из них: 1) уточнены сведения о местоположении границ 187 ЗУ, сведения приведены в разделе «Сведения об уточняемых земельных участках» карты-плана территории. 2) осуществлено исправление реестровых ошибок в сведениях о характерных точках границ 89 ЗУ, сведения приведены в разделе «Сведения об уточняемых земельных участках, необходимые для исправления реестровых ошибок в сведениях о местоположении их границ» карты-плана территории. 3) уточнены сведения о местоположении границ 107 ОКС, сведения приведены в разделе ««Описание местоположения здания, сооружения, объекта незавершенного строительства на земельном участке». 4) осуществлено исправление реестровых ошибок в сведениях о характерных точках границ 1 ОКС, сведения приведены в разделе «Сведения о зданиях, сооружениях, объектах незавершенного строительства, необходимые для исправления реестровых ошибок в сведениях об описании их местоположения» карты-плана территории. 5) Также при проведении ККР в границах кадастрового квартала были определены границы 5 ЗУ согласно Плана с/т, однако при составлении карты-плана было выявлено, что сведения о них отсутствуют в ЕГРН. В ходе проведения ККР правообладателями земельных участков, а также заказчиком работ не предоставлены документы, устанавливающие (удостоверяющие) права на указанные земельные участки (письмо от администрации муниципального образования Ейского района от 30.06.2025 № 44-12318-ВА/25), в связи с чем, внести сведения об этих земельных участках в качестве ранее учтенных объектов недвижимости не представляется возможным. Такие земельные участки отнесены к территории общего пользования с/т «Дружба». 1. Краснодарский край, Ейский р-н, г. Ейск, СНТ Дружба, уч. 11. 2. Краснодарский край, Ейский р-н, г. Ейск, СНТ Дружба, уч. 226. 3. Краснодарский край, Ейский р-н, г. Ейск, СНТ Дружба, уч. 257. 4. Краснодарский край, Ейский р-н, г. Ейск, СНТ Дружба, уч. 281. 5. Краснодарский край, Ейский р-н, г. Ейск, СНТ Дружба, уч. 291.
Сведения об уточняемых земельных участках
1. В результате выполнения ККР были уточнены сведения о местоположении границ 187-и ЗУ. При этом не были нарушены права и охраняемые законом интересы других лиц, в частности права смежных землепользователей, т.к. установление границ производилось по исторически сложившимся землепользованиям с учетом требований ст.42.8 Закона №221-ФЗ. Из них: 1) в отношении 55-и ЗУ (с КН 23:42:0710002:484, 23:42:0710002:239, 23:42:0710002:270, 23:42:0710002:233, 23:42:0710002:221, 23:42:0710002:236, 23:42:0710002:11,

23:42:0710002:225, 23:42:0710002:214, 23:42:0710002:470, 23:42:0710002:299, 23:42:0710002:918, 23:42:0710002:366, 23:42:0710002:261, 23:42:0710002:864, 23:42:0710002:920, 23:42:0710002:487, 23:42:0710002:909, 23:42:0710002:174, 23:42:0710002:205, 23:42:0710002:285, 23:42:0710002:317, 23:42:0710002:222, 23:42:0710002:234, 23:42:0710002:101, 23:42:0710002:244, 23:42:0710002:374, 23:42:0710002:367, 23:42:0710002:363, 23:42:0710002:89, 23:42:0710002:365, 23:42:0710002:67, 23:42:0710002:386, 23:42:0710002:56, 23:42:0710002:887, 23:42:0710002:8, 23:42:0710002:31, 23:42:0710002:191, 23:42:0710002:10, 23:42:0710002:190, 23:42:0710002:189, 23:42:0710002:184, 23:42:0710002:20, 23:42:0710002:173, 23:42:0710002:172, 23:42:0710002:171, 23:42:0710002:2, 23:42:0710002:160, 23:42:0710002:140, 23:42:0710002:141, 23:42:0710002:150, 23:42:0710002:151, 23:42:0710002:168, 23:42:0710002:113, 23:42:0710002:136) выявлено увеличение площади, сведения о которой относительно данных ЗУ содержатся в ЕГРН. Данное увеличение составило не более чем на предельный минимальный размер ЗУ (300 кв.м), установленный правилами землепользования и застройки на территории Ейского городского поселения Ейского района (в т.ч. не более 10 % от содержащейся в ЕГРН площади).

2) в отношении 13-и ЗУ (с КН 23:42:0710002:108, 23:42:0710002:286, 23:42:0710002:154, 23:42:0710002:293, 23:42:0710002:57, 23:42:0710002:867, 23:42:0710002:276, 23:42:0710002:169, 23:42:0710002:166, 23:42:0710002:69, 23:42:0710002:135, 23:42:0710002:857, 23:42:0710002:185) выявлено увеличение площади более 10 % от содержащейся в ЕГРН, но не более чем на предельный минимальный размер ЗУ (300 кв.м), установленный правилами землепользования и застройки на территории Ейского городского поселения Ейского района).

3) в отношении 93-х ЗУ (с КН 23:42:0710002:129, 23:42:0710002:127, 23:42:0710002:310, 23:42:0710002:278, 23:42:0710002:269, 23:42:0710002:266, 23:42:0710002:319, 23:42:0710002:316, 23:42:0710002:314, 23:42:0710002:490, 23:42:0710002:476, 23:42:0710002:364, 23:42:0710002:311, 23:42:0710002:300, 23:42:0710002:112, 23:42:0710002:229, 23:42:0710002:921, 23:42:0710002:486, 23:42:0710002:297, 23:42:0710002:923, 23:42:0710002:102, 23:42:0710002:284, 23:42:0710002:227, 23:42:0710002:96, 23:42:0710002:18, 23:42:0710002:295, 23:42:0710002:88, 23:42:0710002:248, 23:42:0710002:373, 23:42:0710002:495, 23:42:0710002:84, 23:42:0710002:76, 23:42:0710002:71, 23:42:0710002:212, 23:42:0710002:70, 23:42:0710002:302, 23:42:0710002:68, 23:42:0710002:241, 23:42:0710002:64, 23:42:0710002:305, 23:42:0710002:272, 23:42:0710002:256, 23:42:0710002:375, 23:42:0710002:49, 23:42:0710002:263, 23:42:0710002:274, 23:42:0710002:215, 23:42:0710002:273, 23:42:0710002:203, 23:42:0710002:219, 23:42:0710002:1, 23:42:0710002:6, 23:42:0710002:14, 23:42:0710002:382, 23:42:0710002:313, 23:42:0710002:45, 23:42:0710002:283, 23:42:0710002:41, 23:42:0710002:259, 23:42:0710002:43, 23:42:0710002:288, 23:42:0710002:228, 23:42:0710002:469, 23:42:0710002:44, 23:42:0710002:924, 23:42:0710002:35, 23:42:0710002:38, 23:42:0710002:321, 23:42:0710002:527, 23:42:0710002:376, 23:42:0710002:388, 23:42:0710002:246, 23:42:0710002:12, 23:42:0710002:32, 23:42:0710002:183, 23:42:0710002:178, 23:42:0710002:177, 23:42:0710002:5, 23:42:0710002:164, 23:42:0710002:162, 23:42:0710002:147, 23:42:0710002:121, 23:42:0710002:124, 23:42:0710002:128, 23:42:0710002:132, 23:42:0710002:54, 23:42:0710002:51, 23:42:0710002:144, 23:42:0710002:919, 23:42:0710002:206, 23:42:0710002:922, 23:42:0710002:860, 23:42:0710002:30) площадь по отношению к сведениям ЕГРН не изменилась.

4) в отношении 25-ти ЗУ (с КН 23:42:0710002:40, 23:42:0710002:258, 23:42:0710002:200, 23:42:0710002:917, 23:42:0710002:405, 23:42:0710002:280, 23:42:0710002:4, 23:42:0710002:303, 23:42:0710002:910, 23:42:0710002:73, 23:42:0710002:242, 23:42:0710002:77, 23:42:0710002:62, 23:42:0710002:55, 23:42:0710002:47, 23:42:0710002:515, 23:42:0710002:503, 23:42:0710002:521, 23:42:0710002:192, 23:42:0710002:181, 23:42:0710002:152, 23:42:0710002:103, 23:42:0710002:130, 23:42:0710002:138, 23:42:0710002:61) произошло уменьшение площади менее чем на 10% от площади, сведения о которой относительно данных ЗУ содержатся в ЕГРН, что является следствием уточнения местоположения границ ЗУ в соответствии со сложившимся порядком землепользования.

2. В границах садоводческого товарищества выявлен один ЗУ с КН 23:42:0710002:916, который территориально расположен в границах с/т «Дружба» и является ЗУ общего назначения на территории ведения гражданами садоводства для собственных нужд. В отношении данного ЗУ в ЕГРН отсутствуют сведения об описании местоположения границ. В связи с чем, данный ЗУ включен в состав карты-плана территории в качестве уточняемого.

Территория садоводческого объединения включает в себя ЗУ, предоставленные гражданам в границах такого объединения для ведения садоводства в индивидуальном порядке, а также имущество общего пользования - ЗУ, предназначенное для обеспечения в пределах территории садоводческого объединения потребностей членов такого некоммерческого объединения, в частности в проходе, проезде и т.д.

Согласно сведениям ЕГРН площадь данного ЗУ составляет 207000 кв.м. Учитывая, что ЗУ, распределенные между гражданами для ведения садоводства в индивидуальном порядке, внесены в ЕГРН, площадь ЗУ с КН 23:42:0710002:916 может включать в себя только площадь ЗУ, предназначенных для обеспечения в пределах территории садоводческого объединения потребностей членов такого некоммерческого объединения в проходе, проезде, а также площадь земельных

участков сведения о которых отсутствуют в ЕГРН.
Таким образом, в результате выполнения ККР уточненная площадь ЗУ с КН 23:42:0710002:916, занятого дорогами, проходами, проездами в пределах с/т «Дружба» составила 23868 кв.м.
Доступ к ЗУ, относящимся к с/т «Дружба», являющимся объектами ККР, обеспечивается посредством ЗУ с КН 23:42:0710002:916, который является ЗУ общего назначения на территории ведения гражданами садоводства для собственных нужд.

Сведения об уточняемых земельных участках, необходимые для исправления реестровых ошибок в сведениях о местоположении их границ

В результате проведения ККР осуществлено исправление ошибок в сведениях о характерных точках границ 89-ти ЗУ. Данные ошибки связаны с несоответствием фактического местоположения границ ЗУ и содержащихся в ЕГРН границ (с учетом сведений Проекта с/т), что возможно квалифицировать в качестве реестровой ошибки. При выполнении ККР реестровые ошибки в сведениях о местоположении границ ЗУ были исправлены с учетом сложившегося порядка землепользования.
В результате исправления реестровых ошибок в сведениях о местоположении границ ЗУ:

1) в отношении 33-х ЗУ (с КН 23:42:0710002:202, 23:42:0710002:294, 23:42:0710002:116, 23:42:0710002:105, 23:42:0710002:473, 23:42:0710002:93, 23:42:0710002:307, 23:42:0710002:63, 23:42:0710002:230, 23:42:0710002:868, 23:42:0710002:298, 23:42:0710002:161, 23:42:0710002:465, 23:42:0710002:145, 23:42:0710002:149, 23:42:0710002:859, 23:42:0710002:111, 23:42:0710002:137, 23:42:0710002:97, 23:42:0710002:308, 23:42:0710002:186, 23:42:0710002:275, 23:42:0710002:110, 23:42:0710002:100, 23:42:0710002:501, 23:42:0710002:122, 23:42:0710002:131, 23:42:0710002:148, 23:42:0710002:309, 23:42:0710002:226, 23:42:0710002:483, 23:42:0710002:255, 23:42:0710002:245) выявлено увеличение площади, сведения о которой относительно данных ЗУ содержатся в ЕГРН. Данное увеличение составило не более чем на предельный минимальный размер ЗУ (300 кв.м), установленный правилами землепользования и застройки на территории Ейского городского поселения Ейского района (в т.ч. не более 10 % от содержащейся в ЕГРН площади).

2) в отношении 46-ти ЗУ (с КН 23:42:0710002:118, 23:42:0710002:9, 23:42:0710002:204, 23:42:0710002:895, 23:42:0710002:896, 23:42:0710002:80, 23:42:0710002:249, 23:42:0710002:514, 23:42:0710002:60, 23:42:0710002:472, 23:42:0710002:267, 23:42:0710002:237, 23:42:0710002:384, 23:42:0710002:198, 23:42:0710002:209, 23:42:0710002:262, 23:42:0710002:224, 23:42:0710002:24, 23:42:0710002:52, 23:42:0710002:48, 23:42:0710002:235, 23:42:0710002:282, 23:42:0710002:34, 23:42:0710002:37, 23:42:0710002:156, 23:42:0710002:153, 23:42:0710002:139, 23:42:0710002:133, 23:42:0710002:163, 23:42:0710002:318, 23:42:0710002:117, 23:42:0710002:195, 23:42:0710002:126, 23:42:0710002:257, 23:42:0710002:243, 23:42:0710002:158, 23:42:0710002:159, 23:42:0710002:65, 23:42:0710002:22, 23:42:0710002:46, 23:42:0710002:50, 23:42:0710002:25, 23:42:0710002:27, 23:42:0710002:19, 23:42:0710002:253, 23:42:0710002:383) площадь по отношению к сведениям ЕГРН не изменилась.

3) в отношении 2-х ЗУ (с КН 23:42:0710002:485, 23:42:0710002:385) произошло уменьшение площади менее чем на 10% от площади, сведения о которой относительно данных ЗУ содержатся в ЕГРН, что является следствием уточнения местоположения границ ЗУ в соответствии со сложившимся порядком землепользования.

4) в отношении 8-х ЗУ (с КН 23:42:0710002:109, 23:42:0710002:143, 23:42:0710002:155, 23:42:0710002:175, 23:42:0710002:182, 23:42:0710002:33, 23:42:0710002:72, 23:42:0710002:91) выявлено увеличение площади более 10 % от содержащейся в ЕГРН, но не более чем на предельный минимальный размер ЗУ (300 кв.м), установленный правилами землепользования и застройки на территории Ейского городского поселения Ейского района).

Доступ к ЗУ, относящимся к с/т «Дружба», являющимся объектами ККР, обеспечивается посредством ЗУ с КН 23:42:0710002:916, который является ЗУ общего назначения на территории ведения гражданами садоводства для собственных нужд.

Описание местоположения здания, сооружения, объекта незавершенного строительства на земельном участке

1. В результате проведения ККР установлено местоположение 107 ОКС (с КН 23:42:0710002:370, 23:42:0710002:448, 23:42:0710002:329, 23:42:0710002:543, 23:42:0710002:390, 23:42:0710002:450, 23:42:0710002:479, 23:42:0710002:338, 23:42:0710002:345, 23:42:0710002:341, 23:42:0710002:335, 23:42:0710002:443, 23:42:0710002:334, 23:42:0710002:529, 23:42:0710002:357, 23:42:0710002:349, 23:42:0710002:429, 23:42:0710002:326, 23:42:0710002:446, 23:42:0710002:398, 23:42:0710002:458, 23:42:0710002:508, 23:42:0710002:424, 23:42:0710002:336, 23:42:0710002:358, 23:42:0710002:478, 23:42:0710002:452, 23:42:0710002:332, 23:42:0710002:461, 23:42:0710002:396, 23:42:0710002:344, 23:42:0710002:438, 23:42:0710002:445, 23:42:0710002:442, 23:42:0710002:414, 23:42:0710002:330, 23:42:0710002:399, 23:42:0710002:498, 23:42:0710002:497, 23:42:0710002:362, 23:42:0710002:395, 23:42:0710002:439, 23:42:0710002:489, 23:42:0710002:505, 23:42:0710002:506, 23:42:0710002:397, 23:42:0710002:327, 23:42:0710002:420, 23:42:0710002:496, 23:42:0710002:416, 23:42:0710002:419, 23:42:0710002:347, 23:42:0710002:504, 23:42:0710002:466, 23:42:0710002:413, 23:42:0710002:493, 23:42:0710002:403, 23:42:0710002:400, 23:42:0710002:418, 23:42:0710002:421, 23:42:0710002:369, 23:42:0710002:389, 23:42:0710002:462, 23:42:0710002:415, 23:42:0710002:447, 23:42:0710002:391, 23:42:0710002:408, 23:42:0710002:361, 23:42:0710002:480, 23:42:0710002:437, 23:42:0710002:407, 23:42:0710002:343, 23:42:0710002:342, 23:42:0710002:410, 23:42:0710002:325, 23:42:0710002:423, 23:42:0710002:482, 23:42:0710002:355, 23:42:0710002:451, 23:42:0710002:464, 23:42:0710002:435, 23:42:0710002:434, 23:42:0710002:499, 23:42:0710002:402, 23:42:0710002:359, 23:42:0710002:428, 23:42:0301001:89, 23:42:0710002:459, 23:42:0710002:353, 23:42:0710002:440, 23:42:0710002:500, 23:42:0710002:460, 23:42:0710002:463, 23:42:0710002:545, 23:42:0710002:351, 23:42:0710002:492, 23:42:0710002:426, 23:42:0710002:474, 23:42:0710002:337, 23:42:0710002:348, 23:42:0710002:350, 23:42:0710002:401, 23:42:0710002:417, 23:42:0710002:425, 23:42:0710002:488, 23:42:0710002:886, 23:42:0710002:449) в отношении которых в ЕГРН отсутствуют сведения об описании местоположения здания на ЗУ (в виде списка координат характерных точек контура).

Сведения о зданиях, сооружениях, объектах незавершенного строительства, необходимые для исправления реестровых ошибок в сведениях об описании их местоположения

В результате проведения ККР осуществлено исправление реестровых ошибок в сведениях местоположении контура 1-го ОКС с КН 23:42:0710002:874. Данная ошибка связана с несоответствием фактического местоположения здания и содержащегося в ЕГРН описания местоположения контура данного здания, что квалифицируется как реестровая ошибка.

Сведения о пунктах геодезической сети и средствах измерений

1. Сведения о пунктах геодезической сети:

№ п/п	Вид геодезической сети	Название пункта геодезической сети и тип знака	Система координат пункта геодезической сети	Координаты пункта, м		Дата обследования 19 июня 2025 г.		
						Сведения о состоянии		
				X	Y	наружного знака пункта	центра пункта	марки центра пункта
1	2	3	4	5	6	7	8	9
1	Астрономо-геодезическая сеть 2 класса (ГГС - 2 класса). 2	Выселки, пир., 5.400 м, 1, б/№, Пирамида	МСК 23, зона 1	652 467,46	1 308 223,08	Утрачен	Сохранился	Не обнаружен
2	Геодезическая сеть сгущения 3 класса (ГГС - 3 класса). 3	Большевик, неизвестен, 1 оп, б/№, неизвестен		642 719,20	1 318 684,75			
3	Астрономо-геодезическая сеть 2 класса (ГГС - 2 класса). 2	Глубокая, сигн., 8.000 м, 1, 26, сигнал		669 594,58	1 334 365,45			

1	2	3	4	5	6	7	8	9
4	Геодезическая сеть сгущения 3 класса (ГГС - 3 класса). 3	Лиман, пир., 5.300 м, 58, б/№, пирамида	МСК 23, зона 1	657 303,90	1 343 739,07	Не обнаружен	Сохранился	Не обнаружен

2. Сведения об использованных средствах измерений:

№ п/п	Наименование и обозначение типа средства измерений - прибора (инструмента, аппаратуры)	Заводской или серийный номер средства измерений	Реквизиты свидетельства о поверке прибора (инструмента, аппаратуры) и (или) срок действия поверки
1	2	3	4
1	Аппаратура геодезическая спутниковая PrinCe i80 Pro	4188266	Свидетельство о поверке № С-ЕВЕ/10-02-2025/409027546 от 10.02.2025 г.
2	Тахеометры электронные SOUTH N3	287437	Свидетельство о поверке № С-ДЭМ/28-11-2024/392262315 от 28.11.2024 г.

Сведения об уточняемых земельных участках

1. Сведения о характерных точках границ уточняемого земельного участка с кадастровым номером 23:42:0710002:924 :

Система координат МСК-23, зона 1 (23) Зона № 1

Обозначение характерных точек границ	Координаты, м				Метод определения координат	Формулы, примененные для расчета средней квадратической погрешности определения координат характерных точек границ (Mt), с подставленными в такие формулы значениями и итоговые (вычисленные) значения Mt, м	Описание закрепления точки
	содержатся в Едином государственном реестре недвижимости		определены в результате выполнения комплексных кадастровых работ				
	X	Y	X	Y			
1	2	3	4	5	6	7	8
н503У	—	—	658 230,26	1 328 351,18	Метод спутниковых геодезических измерений (определений)	√(0,1^2 + 0,1^2) = 0,10	—
н581У	—	—	658 230,18	1 328 371,17			
н544У	—	—	658 205,19	1 328 370,99			
н392У	—	—	658 205,27	1 328 351,00			
н503У	—	—	658 230,26	1 328 351,18			

2. Сведения о частях границ уточняемого земельного участка с кадастровым номером 23:42:0710002:924 :

Обозначение части границ		Горизонтальное проложение (S), м	Описание прохождения части границ	Сведения о согласовании местоположения границ (согласовано/спорное)
от т.	до т.			
1	2	3	4	5
н503У	н581У	19,99	—	согласовано
н581У	н544У	24,99		
н544У	н392У	19,99		
н392У	н503У	24,99		

3. Сведения о характеристиках уточняемого земельного участка с кадастровым номером 23:42:0710002:924 :

№ п/п	Наименование характеристики земельного участка	Значение характеристики
1	2	3

1	2	3
1.	Адрес земельного участка	—
1.1.	Сведения о местоположении земельного участка (при отсутствии адреса) в структурированном в соответствии с федеральной информационной адресной системой виде	Российская Федерация, Краснодарский край, Ейский р-н, с/т "Дружба" снт, уч 129
1.2.	Дополнительные сведения о местоположении земельного участка	Краснодарский край, Ейский район, г. Ейск, с/т "Дружба", участок 129
2.	Площадь земельного участка ± величина погрешности определения (вычисления) площади (Р ± ΔР), м²	500 ± 8,00
3.	Формула, примененная для вычисления предельной погрешности определения площади земельного участка, с подставленными значениями и итоговые (вычисленные) значения	3,5*0,1*√(500) = 8
4.	Площадь земельного участка согласно сведениям Единого государственного реестра недвижимости (Ркад), м²	500,00
5.	Оценка расхождения Р и Ркад (Р - Ркад), м²	0
6.	Предельный минимальный и максимальный размеры земельного участка (Рмин и Рмакс), м²	Рмин = 300 Рмакс = —
7.	Вид (виды) разрешенного использования	Для ведения гражданами садоводства и огородничества
7.1.	Дополнительные сведения об использовании земельного участка	—
8.	Кадастровый или иной государственный учетный номер (инвентарный) здания, сооружения, объекта незавершенного строительства, расположенного на земельном участке	—
9.	Сведения о земельных участках (землях общего пользования, территории общего пользования), посредством которых обеспечивается доступ	23:42:0710002:916
10.	Иные сведения	Установление границ производилось на основании сведений, содержащихся на чертеже садово-огороднического товарищества «с/т «Дружба» с учетом фактической ситуации на местности. В результате уточнения описания местоположения границ ЗУ 23:42:0710002:924, площадь данного ЗУ не изменилась по сравнению со сведениями о площади, содержащимися в ЕГРН. Доступ к ЗУ обеспечивается посредством ЗУ с КН 23:42:0710002:916, который является ЗУ общего назначения на территории ведения гражданами садоводства для собственных нужд.
4. Пояснения к сведениям об уточняемом земельном участке с кадастровым номером 23:42:0710002:924 :		
1.	—	

1. Сведения о характерных точках границ уточняемого земельного участка с кадастровым номером 23:42:0710002:923 :

Система координат МСК-23, зона 1 (23) Зона № 1

Обозначение характерных точек границ	Координаты, м				Метод определения координат	Формулы, примененные для расчета средней квадратической погрешности определения координат характерных точек границ (Mt), с подставленными в такие формулы значениями и итоговые (вычисленные) значения Mt, м	Описание закрепления точки
	содержатся в Едином государственном реестре недвижимости		определены в результате выполнения комплексных кадастровых работ				
	X	Y	X	Y			
1	2	3	4	5	6	7	8
745	—	—	657 962,69	1 328 149,15	Метод спутниковых геодезических измерений (определений)	0,10	Закрепление отсутствует
878	—	—	657 962,53	1 328 169,06			—
н478У	—	—	657 937,21	1 328 168,70		√(0,1^2 + 0,1^2) = 0,10	
741	—	—	657 937,43	1 328 149,10		0,10	
745	—	—	657 962,69	1 328 149,15			Закрепление отсутствует

2. Сведения о частях границ уточняемого земельного участка с кадастровым номером 23:42:0710002:923 :

Обозначение части границ		Горизонтальное проложение (S), м	Описание прохождения части границ	Сведения о согласовании местоположения границ (согласовано/спорное)
от т.	до т.			
1	2	3	4	5
745	878	19,91	—	согласовано
878	н478У	25,32		
н478У	741	19,60		
741	745	25,26		

3. Сведения о характеристиках уточняемого земельного участка с кадастровым номером 23:42:0710002:923 :

№ п/п	Наименование характеристики земельного участка	Значение характеристики
1	2	3

1	2	3
1.	Адрес земельного участка	—
1.1.	Сведения о местоположении земельного участка (при отсутствии адреса) в структурированном в соответствии с федеральной информационной адресной системой виде	Российская Федерация, Краснодарский край, Ейский р-н, с/т "Дружба" снт, уч 269
1.2.	Дополнительные сведения о местоположении земельного участка	Краснодарский край, Ейский район, г. Ейск, с/т "Дружба", участок 269
2.	Площадь земельного участка ± величина погрешности определения (вычисления) площади (Р ± ΔР), м²	500 ± 8,00
3.	Формула, примененная для вычисления предельной погрешности определения площади земельного участка, с подставленными значениями и итоговые (вычисленные) значения	3,5*0,1*√(500) = 8
4.	Площадь земельного участка согласно сведениям Единого государственного реестра недвижимости (Ркад), м²	500,00
5.	Оценка расхождения Р и Ркад (Р - Ркад), м²	0
6.	Предельный минимальный и максимальный размеры земельного участка (Рмин и Рмакс), м²	Рмин = 300 Рмакс = —
7.	Вид (виды) разрешенного использования	Для ведения гражданами садоводства и огородничества
7.1.	Дополнительные сведения об использовании земельного участка	—
8.	Кадастровый или иной государственный учетный номер (инвентарный) здания, сооружения, объекта незавершенного строительства, расположенного на земельном участке	—
9.	Сведения о земельных участках (землях общего пользования, территории общего пользования), посредством которых обеспечивается доступ	23:42:0710002:916
10.	Иные сведения	Установление границ производилось на основании сведений, содержащихся на чертеже садово-огороднического товарищества «с/т «Дружба» с учетом фактической ситуации на местности. В результате уточнения описания местоположения границ ЗУ 23:42:0710002:923, площадь данного ЗУ не изменилась по сравнению со сведениями о площади, содержащимися в ЕГРН. Доступ к ЗУ обеспечивается посредством ЗУ с КН 23:42:0710002:916, который является ЗУ общего назначения на территории ведения гражданами садоводства для собственных нужд.
4. Пояснения к сведениям об уточняемом земельном участке с кадастровым номером 23:42:0710002:923 :		
1.	—	

1. Сведения о характерных точках границ уточняемого земельного участка с кадастровым номером 23:42:0710002:922 :

Система координат МСК-23, зона 1 (23) Зона № 1

Обозначение характерных точек границ	Координаты, м				Метод определения координат	Формулы, примененные для расчета средней квадратической погрешности определения координат характерных точек границ (Mt), с подставленными в такие формулы значениями и итоговые (вычисленные) значения Mt, м	Описание закрепления точки
	содержатся в Едином государственном реестре недвижимости		определены в результате выполнения комплексных кадастровых работ				
	X	Y	X	Y			
1	2	3	4	5	6	7	8
н337У	—	—	657 933,42	1 328 169,07	Метод спутниковых геодезических измерений (определений)	√(0,1^2 + 0,1^2) = 0,10	—
н566У	—	—	657 933,02	1 328 188,91			
923	—	—	657 908,26	1 328 188,71		0,10	
н592У	—	—	657 907,94	1 328 168,71		√(0,1^2 + 0,1^2) = 0,10	
н337У	—	—	657 933,42	1 328 169,07			

2. Сведения о частях границ уточняемого земельного участка с кадастровым номером 23:42:0710002:922 :

Обозначение части границ		Горизонтальное проложение (S), м	Описание прохождения части границ	Сведения о согласовании местоположения границ (согласовано/спорное)
от т.	до т.			
1	2	3	4	5
н337У	н566У	19,84	—	согласовано
н566У	923	24,76		
923	н592У	20,00		
н592У	н337У	25,48		

3. Сведения о характеристиках уточняемого земельного участка с кадастровым номером 23:42:0710002:922 :

№ п/п	Наименование характеристики земельного участка	Значение характеристики
1	2	3

1	2	3
1.	Адрес земельного участка	—
1.1.	Сведения о местоположении земельного участка (при отсутствии адреса) в структурированном в соответствии с федеральной информационной адресной системой виде	Российская Федерация, Краснодарский край, Ейский р-н, с/т "Дружба" снт, уч 285
1.2.	Дополнительные сведения о местоположении земельного участка	Краснодарский край, Ейский район, г. Ейск, с/т "Дружба", участок 285
2.	Площадь земельного участка ± величина погрешности определения (вычисления) площади (Р ± ΔР), м²	500 ± 8,00
3.	Формула, примененная для вычисления предельной погрешности определения площади земельного участка, с подставленными значениями и итоговые (вычисленные) значения	3,5*0,1*√(500) = 8
4.	Площадь земельного участка согласно сведениям Единого государственного реестра недвижимости (Ркад), м²	500,00
5.	Оценка расхождения Р и Ркад (Р - Ркад), м²	0
6.	Предельный минимальный и максимальный размеры земельного участка (Рмин и Рмакс), м²	Рмин = 300 Рмакс = —
7.	Вид (виды) разрешенного использования	Для ведения гражданами садоводства и огородничества
7.1.	Дополнительные сведения об использовании земельного участка	—
8.	Кадастровый или иной государственный учетный номер (инвентарный) здания, сооружения, объекта незавершенного строительства, расположенного на земельном участке	—
9.	Сведения о земельных участках (землях общего пользования, территории общего пользования), посредством которых обеспечивается доступ	23:42:0710002:916
10.	Иные сведения	Установление границ производилось на основании сведений, содержащихся на чертеже садово-огороднического товарищества «с/т «Дружба» с учетом фактической ситуации на местности. В результате уточнения описания местоположения границ ЗУ 23:42:0710002:922, площадь данного ЗУ не изменилась по сравнению со сведениями о площади, содержащимися в ЕГРН. Доступ к ЗУ обеспечивается посредством ЗУ с КН 23:42:0710002:916, который является ЗУ общего назначения на территории ведения гражданами садоводства для собственных нужд.
4. Пояснения к сведениям об уточняемом земельном участке с кадастровым номером 23:42:0710002:922 :		
1.	—	

1. Сведения о характерных точках границ уточняемого земельного участка с кадастровым номером 23:42:0710002:921 :

Система координат МСК-23, зона 1 (23) Зона № 1

Обозначение характерных точек границ	Координаты, м				Метод определения координат	Формулы, примененные для расчета средней квадратической погрешности определения координат характерных точек границ (Mt), с подставленными в такие формулы значениями и итоговые (вычисленные) значения Mt, м	Описание закрепления точки
	содержатся в Едином государственном реестре недвижимости		определены в результате выполнения комплексных кадастровых работ				
	X	Y	X	Y			
1	2	3	4	5	6	7	8
н594У	—	—	657 932,93	1 328 289,14	Метод спутниковых геодезических измерений (определений)	√(0,1^2 + 0,1^2) = 0,10	—
н487У	—	—	657 907,80	1 328 289,23			
н411У	—	—	657 907,92	1 328 269,38			
н376У	—	—	657 932,99	1 328 269,11			
н594У	—	—	657 932,93	1 328 289,14			

2. Сведения о частях границ уточняемого земельного участка с кадастровым номером 23:42:0710002:921 :

Обозначение части границ		Горизонтальное проложение (S), м	Описание прохождения части границ	Сведения о согласовании местоположения границ (согласовано/спорное)
от т.	до т.			
1	2	3	4	5
н594У	н487У	25,13	—	согласовано
н487У	н411У	19,85		
н411У	н376У	25,07		
н376У	н594У	20,03		

3. Сведения о характеристиках уточняемого земельного участка с кадастровым номером 23:42:0710002:921 :

№ п/п	Наименование характеристики земельного участка	Значение характеристики
1	2	3

1	2	3
1.	Адрес земельного участка	—
1.1.	Сведения о местоположении земельного участка (при отсутствии адреса) в структурированном в соответствии с федеральной информационной адресной системой виде	Российская Федерация, Краснодарский край, Ейский р-н, с/т "Дружба" снт, уч 290
1.2.	Дополнительные сведения о местоположении земельного участка	Краснодарский край, Ейский район, г. Ейск, с/т "Дружба", участок 290
2.	Площадь земельного участка ± величина погрешности определения (вычисления) площади (Р ± ΔР), м²	500 ± 8,00
3.	Формула, примененная для вычисления предельной погрешности определения площади земельного участка, с подставленными значениями и итоговые (вычисленные) значения	3,5*0,1*√(500) = 8
4.	Площадь земельного участка согласно сведениям Единого государственного реестра недвижимости (Ркад), м²	500,00
5.	Оценка расхождения Р и Ркад (Р - Ркад), м²	0
6.	Предельный минимальный и максимальный размеры земельного участка (Рмин и Рмакс), м²	Рмин = 300 Рмакс = —
7.	Вид (виды) разрешенного использования	Для ведения гражданами садоводства и огородничества
7.1.	Дополнительные сведения об использовании земельного участка	—
8.	Кадастровый или иной государственный учетный номер (инвентарный) здания, сооружения, объекта незавершенного строительства, расположенного на земельном участке	—
9.	Сведения о земельных участках (землях общего пользования, территории общего пользования), посредством которых обеспечивается доступ	23:42:0710002:916
10.	Иные сведения	Установление границ производилось на основании сведений, содержащихся на чертеже садово-огороднического товарищества «с/т «Дружба» с учетом фактической ситуации на местности. В результате уточнения описания местоположения границ ЗУ 23:42:0710002:921, площадь данного ЗУ не изменилась по сравнению со сведениями о площади, содержащимися в ЕГРН. Доступ к ЗУ обеспечивается посредством ЗУ с КН 23:42:0710002:916, который является ЗУ общего назначения на территории ведения гражданами садоводства для собственных нужд.
4. Пояснения к сведениям об уточняемом земельном участке с кадастровым номером 23:42:0710002:921 :		
1.	—	

1. Сведения о характерных точках границ уточняемого земельного участка с кадастровым номером 23:42:0710002:920 :

Система координат МСК-23, зона 1 (23) Зона № 1

Обозначение характерных точек границ	Координаты, м				Метод определения координат	Формулы, примененные для расчета средней квадратической погрешности определения координат характерных точек границ (Mt), с подставленными в такие формулы значениями и итоговые (вычисленные) значения Mt, м	Описание закрепления точки
	содержатся в Едином государственном реестре недвижимости		определены в результате выполнения комплексных кадастровых работ				
	X	Y	X	Y			
1	2	3	4	5	6	7	8
н574У	—	—	657 932,01	1 328 408,85	Метод спутниковых геодезических измерений (определений)	√(0,1^2 + 0,1^2) = 0,10	—
716	—	—	657 906,71	1 328 408,62		0,10	Закрепление отсутствует
715	—	—	657 906,84	1 328 388,62			
н549У	—	—	657 932,10	1 328 388,97		√(0,1^2 + 0,1^2) = 0,10	—
н574У	—	—	657 932,01	1 328 408,85			

2. Сведения о частях границ уточняемого земельного участка с кадастровым номером 23:42:0710002:920 :

Обозначение части границ		Горизонтальное проложение (S), м	Описание прохождения части границ	Сведения о согласовании местоположения границ (согласовано/спорное)
от т.	до т.			
1	2	3	4	5
н574У	716	25,30	—	согласовано
716	715	20,00		
715	н549У	25,26		
н549У	н574У	19,88		

3. Сведения о характеристиках уточняемого земельного участка с кадастровым номером 23:42:0710002:920 :

№ п/п	Наименование характеристики земельного участка	Значение характеристики
1	2	3

1	2	3
1.	Адрес земельного участка	—
1.1.	Сведения о местоположении земельного участка (при отсутствии адреса) в структурированном в соответствии с федеральной информационной адресной системой виде	Российская Федерация, Краснодарский край, Ейский р-н, с/т "Дружба" снт, уч 296
1.2.	Дополнительные сведения о местоположении земельного участка	Краснодарский край, Ейский район, г. Ейск, с/т "Дружба", участок 296
2.	Площадь земельного участка ± величина погрешности определения (вычисления) площади (Р ± ΔР), м²	504 ± 8,00
3.	Формула, примененная для вычисления предельной погрешности определения площади земельного участка, с подставленными значениями и итоговые (вычисленные) значения	3,5*0,1*√(504) = 8
4.	Площадь земельного участка согласно сведениям Единого государственного реестра недвижимости (Ркад), м²	500,00
5.	Оценка расхождения Р и Ркад (Р - Ркад), м²	4
6.	Предельный минимальный и максимальный размеры земельного участка (Рмин и Рмакс), м²	Рмин = 300 Рмакс = —
7.	Вид (виды) разрешенного использования	Для ведения гражданами садоводства и огородничества
7.1.	Дополнительные сведения об использовании земельного участка	—
8.	Кадастровый или иной государственный учетный номер (инвентарный) здания, сооружения, объекта незавершенного строительства, расположенного на земельном участке	—
9.	Сведения о земельных участках (землях общего пользования, территории общего пользования), посредством которых обеспечивается доступ	23:42:0710002:916
10.	Иные сведения	Установление границ производилось на основании сведений, содержащихся на чертеже садово-огороднического товарищества «с/т «Дружба» с учетом фактической ситуации на местности. В результате уточнения описания местоположения границ ЗУ 23:42:0710002:920 произошло увеличение площади данного ЗУ в пределах минимального размера ЗУ, установленного ПЗЗ Ейского г/п Ейского р-на (в т.ч. не более 10 % от содержащейся в ЕГРН площади), что допускается в соответствии с п.2. ч.3 ст.42.8 Федерального закона от 24.07.2007 № 221-ФЗ. Доступ к ЗУ обеспечивается посредством ЗУ с КН 23:42:0710002:916, который является ЗУ общего назначения на территории ведения гражданами садоводства для собственных нужд.
4. Пояснения к сведениям об уточняемом земельном участке с кадастровым номером 23:42:0710002:920 :		
1.	—	

1. Сведения о характерных точках границ уточняемого земельного участка с кадастровым номером 23:42:0710002:919 :

Система координат МСК-23, зона 1 (23) Зона № 1

Обозначение характерных точек границ	Координаты, м				Метод определения координат	Формулы, примененные для расчета средней квадратической погрешности определения координат характерных точек границ (Mt), с подставленными в такие формулы значениями и итоговые (вычисленные) значения Mt, м	Описание закрепления точки
	содержатся в Едином государственном реестре недвижимости		определены в результате выполнения комплексных кадастровых работ				
	X	Y	X	Y			
1	2	3	4	5	6	7	8
н592У	—	—	657 907,94	1 328 168,71	Метод спутниковых геодезических измерений (определений)	√(0,1^2 + 0,1^2) = 0,10	—
923	—	—	657 908,26	1 328 188,71		0,10	
922	—	—	657 883,25	1 328 188,55			
н375У	—	—	657 882,65	1 328 168,75		√(0,1^2 + 0,1^2) = 0,10	
н592У	—	—	657 907,94	1 328 168,71			

2. Сведения о частях границ уточняемого земельного участка с кадастровым номером 23:42:0710002:919 :

Обозначение части границ		Горизонтальное проложение (S), м	Описание прохождения части границ	Сведения о согласовании местоположения границ (согласовано/спорное)
от т.	до т.			
1	2	3	4	5
н592У	923	20,00	—	согласовано
923	922	25,01		
922	н375У	19,81		
н375У	н592У	25,29		

3. Сведения о характеристиках уточняемого земельного участка с кадастровым номером 23:42:0710002:919 :

№ п/п	Наименование характеристики земельного участка	Значение характеристики
1	2	3

1	2	3
1.	Адрес земельного участка	—
1.1.	Сведения о местоположении земельного участка (при отсутствии адреса) в структурированном в соответствии с федеральной информационной адресной системой виде	Российская Федерация, Краснодарский край, Ейский р-н, с/т "Дружба" снт, уч 300
1.2.	Дополнительные сведения о местоположении земельного участка	Краснодарский край, Ейский район, г. Ейск, с/т "Дружба", участок 300
2.	Площадь земельного участка ± величина погрешности определения (вычисления) площади (Р ± ΔР), м²	500 ± 8,00
3.	Формула, примененная для вычисления предельной погрешности определения площади земельного участка, с подставленными значениями и итоговые (вычисленные) значения	3,5*0,1*√(500) = 8
4.	Площадь земельного участка согласно сведениям Единого государственного реестра недвижимости (Ркад), м²	500,00
5.	Оценка расхождения Р и Ркад (Р - Ркад), м²	0
6.	Предельный минимальный и максимальный размеры земельного участка (Рмин и Рмакс), м²	Рмин = 300 Рмакс = —
7.	Вид (виды) разрешенного использования	Для ведения гражданами садоводства и огородничества
7.1.	Дополнительные сведения об использовании земельного участка	—
8.	Кадастровый или иной государственный учетный номер (инвентарный) здания, сооружения, объекта незавершенного строительства, расположенного на земельном участке	—
9.	Сведения о земельных участках (землях общего пользования, территории общего пользования), посредством которых обеспечивается доступ	23:42:0710002:916
10.	Иные сведения	Установление границ производилось на основании сведений, содержащихся на чертеже садово-огороднического товарищества «с/т «Дружба» с учетом фактической ситуации на местности. В результате уточнения описания местоположения границ ЗУ 23:42:0710002:919, площадь данного ЗУ не изменилась по сравнению со сведениями о площади, содержащимися в ЕГРН. Доступ к ЗУ обеспечивается посредством ЗУ с КН 23:42:0710002:916, который является ЗУ общего назначения на территории ведения гражданами садоводства для собственных нужд.
4. Пояснения к сведениям об уточняемом земельном участке с кадастровым номером 23:42:0710002:919 :		
1.	—	

1. Сведения о характерных точках границ уточняемого земельного участка с кадастровым номером 23:42:0710002:918 :

Система координат МСК-23, зона 1 (23) Зона № 1

Обозначение характерных точек границ	Координаты, м				Метод определения координат	Формулы, примененные для расчета средней квадратической погрешности определения координат характерных точек границ (Mt), с подставленными в такие формулы значениями и итоговые (вычисленные) значения Mt, м	Описание закрепления точки
	содержатся в Едином государственном реестре недвижимости		определены в результате выполнения комплексных кадастровых работ				
	X	Y	X	Y			
1	2	3	4	5	6	7	8
н548У	—	—	657 882,02	1 328 289,38	Метод спутниковых геодезических измерений (определений)	√(0,1^2 + 0,1^2) = 0,10	—
н512У	—	—	657 882,12	1 328 269,54			
н411У	—	—	657 907,92	1 328 269,38			
н487У	—	—	657 907,80	1 328 289,23			
н548У	—	—	657 882,02	1 328 289,38			

2. Сведения о частях границ уточняемого земельного участка с кадастровым номером 23:42:0710002:918 :

Обозначение части границ		Горизонтальное проложение (S), м	Описание прохождения части границ	Сведения о согласовании местоположения границ (согласовано/спорное)
от т.	до т.			
1	2	3	4	5
н548У	н512У	19,84	—	согласовано
н512У	н411У	25,80		
н411У	н487У	19,85		
н487У	н548У	25,78		

3. Сведения о характеристиках уточняемого земельного участка с кадастровым номером 23:42:0710002:918 :

№ п/п	Наименование характеристики земельного участка	Значение характеристики
1	2	3

1	2	3
1.	Адрес земельного участка	—
1.1.	Сведения о местоположении земельного участка (при отсутствии адреса) в структурированном в соответствии с федеральной информационной адресной системой виде	Российская Федерация, Краснодарский край, Ейский р-н, с/т "Дружба" снт, уч 305
1.2.	Дополнительные сведения о местоположении земельного участка	Краснодарский край, Ейский район, г. Ейск, с/т "Дружба", участок 305
2.	Площадь земельного участка ± величина погрешности определения (вычисления) площади (Р ± ΔР), м²	512 ± 8,00
3.	Формула, примененная для вычисления предельной погрешности определения площади земельного участка, с подставленными значениями и итоговые (вычисленные) значения	3,5*0,1*√(512) = 8
4.	Площадь земельного участка согласно сведениям Единого государственного реестра недвижимости (Ркад), м²	500,00
5.	Оценка расхождения Р и Ркад (Р - Ркад), м²	12
6.	Предельный минимальный и максимальный размеры земельного участка (Рмин и Рмакс), м²	Рмин = 300 Рмакс = —
7.	Вид (виды) разрешенного использования	Для ведения гражданами садоводства и огородничества
7.1.	Дополнительные сведения об использовании земельного участка	—
8.	Кадастровый или иной государственный учетный номер (инвентарный) здания, сооружения, объекта незавершенного строительства, расположенного на земельном участке	—
9.	Сведения о земельных участках (землях общего пользования, территории общего пользования), посредством которых обеспечивается доступ	23:42:0710002:916
10.	Иные сведения	Установление границ производилось на основании сведений, содержащихся на чертеже садово-огороднического товарищества «с/т «Дружба» с учетом фактической ситуации на местности. В результате уточнения описания местоположения границ ЗУ 23:42:0710002:918 произошло увеличение площади данного ЗУ в пределах минимального размера ЗУ, установленного ПЗЗ Ейского г/п Ейского р-на (в т.ч. не более 10 % от содержащейся в ЕГРН площади), что допускается в соответствии с п.2. ч.3 ст.42.8 Федерального закона от 24.07.2007 № 221-ФЗ. Доступ к ЗУ обеспечивается посредством ЗУ с КН 23:42:0710002:916, который является ЗУ общего назначения на территории ведения гражданами садоводства для собственных нужд.
4. Пояснения к сведениям об уточняемом земельном участке с кадастровым номером 23:42:0710002:918 :		
1.	—	

1. Сведения о характерных точках границ уточняемого земельного участка с кадастровым номером 23:42:0710002:917 :

Система координат МСК-23, зона 1 (23) Зона № 1

Обозначение характерных точек границ	Координаты, м				Метод определения координат	Формулы, примененные для расчета средней квадратической погрешности определения координат характерных точек границ (Mt), с подставленными в такие формулы значениями и итоговые (вычисленные) значения Mt, м	Описание закрепления точки
	содержатся в Едином государственном реестре недвижимости		определены в результате выполнения комплексных кадастровых работ				
	X	Y	X	Y			
1	2	3	4	5	6	7	8
863	—	—	657 852,84	1 328 348,95	Метод спутниковых геодезических измерений (определений)	0,10	Закрепление отсутствует
н442У	—	—	657 852,61	1 328 368,39		√(0,1^2 + 0,1^2) = 0,10	—
н339У	—	—	657 827,63	1 328 368,31			
864	—	—	657 827,84	1 328 348,58		0,10	Закрепление отсутствует
863	—	—	657 852,84	1 328 348,95			

2. Сведения о частях границ уточняемого земельного участка с кадастровым номером 23:42:0710002:917 :

Обозначение части границ		Горизонтальное проложение (S), м	Описание прохождения части границ	Сведения о согласовании местоположения границ (согласовано/спорное)
от т.	до т.			
1	2	3	4	5
863	н442У	19,44	—	согласовано
н442У	н339У	24,98		
н339У	864	19,73		
864	863	25,00		

3. Сведения о характеристиках уточняемого земельного участка с кадастровым номером 23:42:0710002:917 :

№ п/п	Наименование характеристики земельного участка	Значение характеристики
1	2	3

1	2	3
1.	Адрес земельного участка	—
1.1.	Сведения о местоположении земельного участка (при отсутствии адреса) в структурированном в соответствии с федеральной информационной адресной системой виде	Российская Федерация, Краснодарский край, Ейский р-н, с/т "Дружба" снт, уч 339
1.2.	Дополнительные сведения о местоположении земельного участка	Краснодарский край, Ейский район, г. Ейск, с/т "Дружба", участок 339
2.	Площадь земельного участка ± величина погрешности определения (вычисления) площади (Р ± ΔР), м²	489 ± 8,00
3.	Формула, примененная для вычисления предельной погрешности определения площади земельного участка, с подставленными значениями и итоговые (вычисленные) значения	3,5*0,1*√(489) = 8
4.	Площадь земельного участка согласно сведениям Единого государственного реестра недвижимости (Ркад), м²	500,00
5.	Оценка расхождения Р и Ркад (Р - Ркад), м²	11
6.	Предельный минимальный и максимальный размеры земельного участка (Рмин и Рмакс), м²	Рмин = 300 Рмакс = —
7.	Вид (виды) разрешенного использования	Для ведения гражданами садоводства и огородничества
7.1.	Дополнительные сведения об использовании земельного участка	—
8.	Кадастровый или иной государственный учетный номер (инвентарный) здания, сооружения, объекта незавершенного строительства, расположенного на земельном участке	—
9.	Сведения о земельных участках (землях общего пользования, территории общего пользования), посредством которых обеспечивается доступ	23:42:0710002:916
10.	Иные сведения	Установление границ производилось на основании сведений, содержащихся на чертеже садово-огороднического товарищества «с/т «Дружба» с учетом фактической ситуации на местности. В результате уточнения описания местоположения границ ЗУ 23:42:0710002:917 произошло уменьшение площади данного ЗУ в пределах минимального размера ЗУ, установленного ПЗЗ Ейского г/п Ейского р-на (в т.ч. менее 10 % от содержащейся в ЕГРН площади), что допускается в соответствии с п.2. ч.3 ст.42.8 Федерального закона от 24.07.2007 № 221-ФЗ. Доступ к ЗУ обеспечивается посредством ЗУ с КН 23:42:0710002:916, который является ЗУ общего назначения на территории ведения гражданами садоводства для собственных нужд.
4. Пояснения к сведениям об уточняемом земельном участке с кадастровым номером 23:42:0710002:917 :		
1.	—	

1. Сведения о характерных точках границ уточняемого земельного участка с кадастровым номером 23:42:0710002:910 :

Система координат МСК-23, зона 1 (23) Зона № 1

Обозначение характерных точек границ	Координаты, м				Метод определения координат	Формулы, примененные для расчета средней квадратической погрешности определения координат характерных точек границ (Mt), с подставленными в такие формулы значениями и итоговые (вычисленные) значения Mt, м	Описание закрепления точки
	содержатся в Едином государственном реестре недвижимости		определены в результате выполнения комплексных кадастровых работ				
	X	Y	X	Y			
1	2	3	4	5	6	7	8
785	—	—	658 041,22	1 328 150,01	Метод спутниковых геодезических измерений (определений)	0,10	—
н489У	—	—	658 041,80	1 328 169,32		√(0,1^2 + 0,1^2) = 0,10	
885	—	—	658 017,05	1 328 169,38		0,10	
786	—	—	658 016,68	1 328 149,39			
785	—	—	658 041,22	1 328 150,01			

2. Сведения о частях границ уточняемого земельного участка с кадастровым номером 23:42:0710002:910 :

Обозначение части границ		Горизонтальное проложение (S), м	Описание прохождения части границ	Сведения о согласовании местоположения границ (согласовано/спорное)
от т.	до т.			
1	2	3	4	5
785	н489У	19,32	—	согласовано
н489У	885	24,75		
885	786	19,99		
786	785	24,55		

3. Сведения о характеристиках уточняемого земельного участка с кадастровым номером 23:42:0710002:910 :

№ п/п	Наименование характеристики земельного участка	Значение характеристики
1	2	3

1	2	3
1.	Адрес земельного участка	—
1.1.	Сведения о местоположении земельного участка (при отсутствии адреса) в структурированном в соответствии с федеральной информационной адресной системой виде	Российская Федерация, Краснодарский край, Ейский р-н
1.2.	Дополнительные сведения о местоположении земельного участка	—
2.	Площадь земельного участка ± величина погрешности определения (вычисления) площади (Р ± ΔР), м²	484 ± 8,00
3.	Формула, примененная для вычисления предельной погрешности определения площади земельного участка, с подставленными значениями и итоговые (вычисленные) значения	3,5*0,1*√(484) = 8
4.	Площадь земельного участка согласно сведениям Единого государственного реестра недвижимости (Ркад), м²	500,00
5.	Оценка расхождения Р и Ркад (Р - Ркад), м²	16
6.	Предельный минимальный и максимальный размеры земельного участка (Рмин и Рмакс), м²	Рмин = 300 Рмакс = —
7.	Вид (виды) разрешенного использования	для садоводства
7.1.	Дополнительные сведения об использовании земельного участка	—
8.	Кадастровый или иной государственный учетный номер (инвентарный) здания, сооружения, объекта незавершенного строительства, расположенного на земельном участке	—
9.	Сведения о земельных участках (землях общего пользования, территории общего пользования), посредством которых обеспечивается доступ	23:42:0710002:916
10.	Иные сведения	Установление границ производилось на основании сведений, содержащихся на чертеже садово-огороднического товарищества «с/т «Дружба» с учетом фактической ситуации на местности. В результате уточнения описания местоположения границ ЗУ 23:42:0710002:910 произошло уменьшение площади данного ЗУ в пределах минимального размера ЗУ, установленного ПЗЗ Ейского г/п Ейского р-на (в т.ч. менее 10 % от содержащейся в ЕГРН площади), что допускается в соответствии с п.2. ч.3 ст.42.8 Федерального закона от 24.07.2007 № 221-ФЗ. Доступ к ЗУ обеспечивается посредством ЗУ с КН 23:42:0710002:916, который является ЗУ общего назначения на территории ведения гражданами садоводства для собственных нужд.
4. Пояснения к сведениям об уточняемом земельном участке с кадастровым номером 23:42:0710002:910 :		
1.	—	

1. Сведения о характерных точках границ уточняемого земельного участка с кадастровым номером 23:42:0710002:909 :

Система координат МСК-23, зона 1 (23) Зона № 1

Обозначение характерных точек границ	Координаты, м				Метод определения координат	Формулы, примененные для расчета средней квадратической погрешности определения координат характерных точек границ (Mt), с подставленными в такие формулы значениями и итоговые (вычисленные) значения Mt, м	Описание закрепления точки
	содержатся в Едином государственном реестре недвижимости		определены в результате выполнения комплексных кадастровых работ				
	X	Y	X	Y			
1	2	3	4	5	6	7	8
782	—	—	657 932,95	1 328 248,94	Метод спутниковых геодезических измерений (определений)	0,10	—
н376У	—	—	657 932,99	1 328 269,11		√(0,1^2 + 0,1^2) = 0,10	
н411У	—	—	657 907,92	1 328 269,38			
783	—	—	657 907,87	1 328 248,96		0,10	
782	—	—	657 932,95	1 328 248,94			

2. Сведения о частях границ уточняемого земельного участка с кадастровым номером 23:42:0710002:909 :

Обозначение части границ		Горизонтальное проложение (S), м	Описание прохождения части границ	Сведения о согласовании местоположения границ (согласовано/спорное)
от т.	до т.			
1	2	3	4	5
782	н376У	20,17	—	согласовано
н376У	н411У	25,07		
н411У	783	20,42		
783	782	25,08		

3. Сведения о характеристиках уточняемого земельного участка с кадастровым номером 23:42:0710002:909 :

№ п/п	Наименование характеристики земельного участка	Значение характеристики
1	2	3

1	2	3
1.	Адрес земельного участка	—
1.1.	Сведения о местоположении земельного участка (при отсутствии адреса) в структурированном в соответствии с федеральной информационной адресной системой виде	Российская Федерация, Краснодарский край, Ейский р-н, Ейск г, д 289
1.2.	Дополнительные сведения о местоположении земельного участка	—
2.	Площадь земельного участка ± величина погрешности определения (вычисления) площади (Р ± ΔР), м²	509 ± 8,00
3.	Формула, примененная для вычисления предельной погрешности определения площади земельного участка, с подставленными значениями и итоговые (вычисленные) значения	3,5*0,1*√(509) = 8
4.	Площадь земельного участка согласно сведениям Единого государственного реестра недвижимости (Ркад), м²	500,00
5.	Оценка расхождения Р и Ркад (Р - Ркад), м²	9
6.	Предельный минимальный и максимальный размеры земельного участка (Рмин и Рмакс), м²	Рмин = 300 Рмакс = —
7.	Вид (виды) разрешенного использования	для садоводства
7.1.	Дополнительные сведения об использовании земельного участка	—
8.	Кадастровый или иной государственный учетный номер (инвентарный) здания, сооружения, объекта незавершенного строительства, расположенного на земельном участке	—
9.	Сведения о земельных участках (землях общего пользования, территории общего пользования), посредством которых обеспечивается доступ	23:42:0710002:916
10.	Иные сведения	Установление границ производилось на основании сведений, содержащихся на чертеже садово-огороднического товарищества «с/т «Дружба» с учетом фактической ситуации на местности. В результате уточнения описания местоположения границ ЗУ 23:42:0710002:909 произошло увеличение площади данного ЗУ в пределах минимального размера ЗУ, установленного ПЗЗ Ейского г/п Ейского р-на (в т.ч. не более 10 % от содержащейся в ЕГРН площади), что допускается в соответствии с п.2. ч.3 ст.42.8 Федерального закона от 24.07.2007 № 221-ФЗ. Доступ к ЗУ обеспечивается посредством ЗУ с КН 23:42:0710002:916, который является ЗУ общего назначения на территории ведения гражданами садоводства для собственных нужд.
4. Пояснения к сведениям об уточняемом земельном участке с кадастровым номером 23:42:0710002:909 :		
1.	—	

1. Сведения о характерных точках границ уточняемого земельного участка с кадастровым номером 23:42:0710002:887 :

Система координат МСК-23, зона 1 (23) Зона № 1

Обозначение характерных точек границ	Координаты, м				Метод определения координат	Формулы, примененные для расчета средней квадратической погрешности определения координат характерных точек границ (Mt), с подставленными в такие формулы значениями и итоговые (вычисленные) значения Mt, м	Описание закрепления точки
	содержатся в Едином государственном реестре недвижимости		определены в результате выполнения комплексных кадастровых работ				
	X	Y	X	Y			
1	2	3	4	5	6	7	8
790	—	—	658 148,41	1 328 371,18	Метод спутниковых геодезических измерений (определений)	0,10	—
н355У	—	—	658 148,39	1 328 390,79		√(0,1^2 + 0,1^2) = 0,10	
905	—	—	658 122,94	1 328 390,32		0,10	
791	—	—	658 123,09	1 328 370,17			
790	—	—	658 148,41	1 328 371,18			

2. Сведения о частях границ уточняемого земельного участка с кадастровым номером 23:42:0710002:887 :

Обозначение части границ		Горизонтальное проложение (S), м	Описание прохождения части границ	Сведения о согласовании местоположения границ (согласовано/спорное)
от т.	до т.			
1	2	3	4	5
790	н355У	19,61	—	согласовано
н355У	905	25,45		
905	791	20,15		
791	790	25,34		

3. Сведения о характеристиках уточняемого земельного участка с кадастровым номером 23:42:0710002:887 :

№ п/п	Наименование характеристики земельного участка	Значение характеристики
1	2	3

1	2	3
1.	Адрес земельного участка	Краснодарский край, р-н Ейский, садовое товарищество "Дружба" участок № 175
1.1.	Сведения о местоположении земельного участка (при отсутствии адреса) в структурированном в соответствии с федеральной информационной адресной системой виде	—
1.2.	Дополнительные сведения о местоположении земельного участка	—
2.	Площадь земельного участка ± величина погрешности определения (вычисления) площади (Р ± ΔР), м²	505 ± 8,00
3.	Формула, примененная для вычисления предельной погрешности определения площади земельного участка, с подставленными значениями и итоговые (вычисленные) значения	3,5*0,1*√(505) = 8
4.	Площадь земельного участка согласно сведениям Единого государственного реестра недвижимости (Ркад), м²	500,00
5.	Оценка расхождения Р и Ркад (Р - Ркад), м²	5
6.	Предельный минимальный и максимальный размеры земельного участка (Рмин и Рмакс), м²	Рмин = 300 Рмакс = —
7.	Вид (виды) разрешенного использования	для садоводства
7.1.	Дополнительные сведения об использовании земельного участка	—
8.	Кадастровый или иной государственный учетный номер (инвентарный) здания, сооружения, объекта незавершенного строительства, расположенного на земельном участке	23:42:0710002:886
9.	Сведения о земельных участках (землях общего пользования, территории общего пользования), посредством которых обеспечивается доступ	23:42:0710002:916
10.	Иные сведения	Установление границ производилось на основании сведений, содержащихся на чертеже садово-огороднического товарищества «с/т «Дружба» с учетом фактической ситуации на местности. В результате уточнения описания местоположения границ ЗУ 23:42:0710002:887 произошло увеличение площади данного ЗУ в пределах минимального размера ЗУ, установленного ПЗЗ Ейского г/п Ейского р-на (в т.ч. не более 10 % от содержащейся в ЕГРН площади), что допускается в соответствии с п.2. ч.3 ст.42.8 Федерального закона от 24.07.2007 № 221-ФЗ. Доступ к ЗУ обеспечивается посредством ЗУ с КН 23:42:0710002:916, который является ЗУ общего назначения на территории ведения гражданами садоводства для собственных нужд.
4. Пояснения к сведениям об уточняемом земельном участке с кадастровым номером 23:42:0710002:887 :		
1.	—	

1. Сведения о характерных точках границ уточняемого земельного участка с кадастровым номером 23:42:0710002:867 :

Система координат МСК-23, зона 1 (23) Зона № 1

Обозначение характерных точек границ	Координаты, м				Метод определения координат	Формулы, примененные для расчета средней квадратической погрешности определения координат характерных точек границ (Mt), с подставленными в такие формулы значениями и итоговые (вычисленные) значения Mt, м	Описание закрепления точки
	содержатся в Едином государственном реестре недвижимости		определены в результате выполнения комплексных кадастровых работ				
	X	Y	X	Y			
1	2	3	4	5	6	7	8
н334У	—	—	658 230,01	1 328 411,16	Метод спутниковых геодезических измерений (определений)	√(0,1^2 + 0,1^2) = 0,10	—
н488У	—	—	658 229,90	1 328 435,56			
н537У	—	—	658 210,80	1 328 436,03			
н532У	—	—	658 204,10	1 328 436,22			
н345У	—	—	658 205,01	1 328 411,05			
н334У	—	—	658 230,01	1 328 411,16			

2. Сведения о частях границ уточняемого земельного участка с кадастровым номером 23:42:0710002:867 :

Обозначение части границ		Горизонтальное проложение (S), м	Описание прохождения части границ	Сведения о согласовании местоположения границ (согласовано/спорное)
от т.	до т.			
1	2	3	4	5
н334У	н488У	24,40	—	согласовано
н488У	н537У	19,11		
н537У	н532У	6,70		
н532У	н345У	25,19		
н345У	н334У	25,00		

3. Сведения о характеристиках уточняемого земельного участка с кадастровым номером 23:42:0710002:867 :

№ п/п	Наименование характеристики земельного участка	Значение характеристики
1	2	3

1	2	3
1.	Адрес земельного участка	Краснодарский край, Ейский район, г. Ейск, с/т "Дружба", участок № 132
1.1.	Сведения о местоположении земельного участка (при отсутствии адреса) в структурированном в соответствии с федеральной информационной адресной системой виде	—
1.2.	Дополнительные сведения о местоположении земельного участка	—
2.	Площадь земельного участка ± величина погрешности определения (вычисления) площади (Р ± ΔР), м²	629 ± 9,00
3.	Формула, примененная для вычисления предельной погрешности определения площади земельного участка, с подставленными значениями и итоговые (вычисленные) значения	3,5*0,1*√(629) = 9
4.	Площадь земельного участка согласно сведениям Единого государственного реестра недвижимости (Ркад), м²	500,00
5.	Оценка расхождения Р и Ркад (Р - Ркад), м²	129
6.	Предельный минимальный и максимальный размеры земельного участка (Рмин и Рмакс), м²	Рмин = 300 Рмакс = —
7.	Вид (виды) разрешенного использования	Для садоводства
7.1.	Дополнительные сведения об использовании земельного участка	—
8.	Кадастровый или иной государственный учетный номер (инвентарный) здания, сооружения, объекта незавершенного строительства, расположенного на земельном участке	—
9.	Сведения о земельных участках (землях общего пользования, территории общего пользования), посредством которых обеспечивается доступ	23:42:0710002:916
10.	Иные сведения	Установление границ производилось на основании сведений, содержащихся на чертеже садово-огороднического товарищества «с/т «Дружба» с учетом фактической ситуации на местности. В результате уточнения описания местоположения границ ЗУ 23:42:0710002:867 произошло увеличение площади данного ЗУ в пределах минимального размера ЗУ, установленного ПЗЗ Ейского г/п Ейского р-на (в т.ч. на более 10 % от содержащейся в ЕГРН площади). Доступ к ЗУ обеспечивается посредством ЗУ с КН 23:42:0710002:916, который является ЗУ общего назначения на территории ведения гражданами садоводства для собственных нужд.
4. Пояснения к сведениям об уточняемом земельном участке с кадастровым номером 23:42:0710002:867 :		
1.	—	

1. Сведения о характерных точках границ уточняемого земельного участка с кадастровым номером 23:42:0710002:864 :

Система координат МСК-23, зона 1 (23) Зона № 1

Обозначение характерных точек границ	Координаты, м				Метод определения координат	Формулы, примененные для расчета средней квадратической погрешности определения координат характерных точек границ (Mt), с подставленными в такие формулы значениями и итоговые (вычисленные) значения Mt, м	Описание закрепления точки
	содержатся в Едином государственном реестре недвижимости		определены в результате выполнения комплексных кадастровых работ				
	X	Y	X	Y			
1	2	3	4	5	6	7	8
н557У	—	—	657 882,53	1 328 228,90	Метод спутниковых геодезических измерений (определений)	√(0,1^2 + 0,1^2) = 0,10	—
924	—	—	657 883,13	1 328 208,55		0,10	
806	—	—	657 908,12	1 328 208,70			
784	—	—	657 908,07	1 328 228,98			
н557У	—	—	657 882,53	1 328 228,90		√(0,1^2 + 0,1^2) = 0,10	

2. Сведения о частях границ уточняемого земельного участка с кадастровым номером 23:42:0710002:864 :

Обозначение части границ		Горизонтальное проложение (S), м	Описание прохождения части границ	Сведения о согласовании местоположения границ (согласовано/спорное)
от т.	до т.			
1	2	3	4	5
н557У	924	20,36	—	согласовано
924	806	24,99		
806	784	20,28		
784	н557У	25,54		

3. Сведения о характеристиках уточняемого земельного участка с кадастровым номером 23:42:0710002:864 :

№ п/п	Наименование характеристики земельного участка	Значение характеристики
1	2	3

1	2	3
1.	Адрес земельного участка	—
1.1.	Сведения о местоположении земельного участка (при отсутствии адреса) в структурированном в соответствии с федеральной информационной адресной системой виде	Российская Федерация, Краснодарский край, Ейский р-н, Ейск г
1.2.	Дополнительные сведения о местоположении земельного участка	—
2.	Площадь земельного участка ± величина погрешности определения (вычисления) площади (Р ± ΔР), м²	513 ± 8,00
3.	Формула, примененная для вычисления предельной погрешности определения площади земельного участка, с подставленными значениями и итоговые (вычисленные) значения	3,5*0,1*√(513) = 8
4.	Площадь земельного участка согласно сведениям Единого государственного реестра недвижимости (Ркад), м²	500,00
5.	Оценка расхождения Р и Ркад (Р - Ркад), м²	13
6.	Предельный минимальный и максимальный размеры земельного участка (Рмин и Рмакс), м²	Рмин = 300 Рмакс = —
7.	Вид (виды) разрешенного использования	для садоводства
7.1.	Дополнительные сведения об использовании земельного участка	—
8.	Кадастровый или иной государственный учетный номер (инвентарный) здания, сооружения, объекта незавершенного строительства, расположенного на земельном участке	—
9.	Сведения о земельных участках (землях общего пользования, территории общего пользования), посредством которых обеспечивается доступ	23:42:0710002:916
10.	Иные сведения	Установление границ производилось на основании сведений, содержащихся на чертеже садово-огороднического товарищества «с/т «Дружба» с учетом фактической ситуации на местности. В результате уточнения описания местоположения границ ЗУ 23:42:0710002:864 произошло увеличение площади данного ЗУ в пределах минимального размера ЗУ, установленного ПЗЗ Ейского г/п Ейского р-на (в т.ч. не более 10 % от содержащейся в ЕГРН площади), что допускается в соответствии с п.2. ч.3 ст.42.8 Федерального закона от 24.07.2007 № 221-ФЗ. Доступ к ЗУ обеспечивается посредством ЗУ с КН 23:42:0710002:916, который является ЗУ общего назначения на территории ведения гражданами садоводства для собственных нужд.
4. Пояснения к сведениям об уточняемом земельном участке с кадастровым номером 23:42:0710002:864 :		
1.	—	

1. Сведения о характерных точках границ уточняемого земельного участка с кадастровым номером 23:42:0710002:860 :

Система координат МСК-23, зона 1 (23) Зона № 1

Обозначение характерных точек границ	Координаты, м				Метод определения координат	Формулы, примененные для расчета средней квадратической погрешности определения координат характерных точек границ (Mt), с подставленными в такие формулы значениями и итоговые (вычисленные) значения Mt, м	Описание закрепления точки
	содержатся в Едином государственном реестре недвижимости		определены в результате выполнения комплексных кадастровых работ				
	X	Y	X	Y			
1	2	3	4	5	6	7	8
н566У	—	—	657 933,02	1 328 188,91	Метод спутниковых геодезических измерений (определений)	√(0,1^2 + 0,1^2) = 0,10	—
805	—	—	657 933,12	1 328 209,14		0,10	
806	—	—	657 908,12	1 328 208,70			
923	—	—	657 908,26	1 328 188,71			
н566У	—	—	657 933,02	1 328 188,91		√(0,1^2 + 0,1^2) = 0,10	

2. Сведения о частях границ уточняемого земельного участка с кадастровым номером 23:42:0710002:860 :

Обозначение части границ		Горизонтальное проложение (S), м	Описание прохождения части границ	Сведения о согласовании местоположения границ (согласовано/спорное)
от т.	до т.			
1	2	3	4	5
н566У	805	20,23	—	согласовано
805	806	25,00		
806	923	19,99		
923	н566У	24,76		

3. Сведения о характеристиках уточняемого земельного участка с кадастровым номером 23:42:0710002:860 :

№ п/п	Наименование характеристики земельного участка	Значение характеристики
1	2	3

1	2	3
1.	Адрес земельного участка	Краснодарский край, Ейский район, с/т "Дружба", 286
1.1.	Сведения о местоположении земельного участка (при отсутствии адреса) в структурированном в соответствии с федеральной информационной адресной системой виде	—
1.2.	Дополнительные сведения о местоположении земельного участка	—
2.	Площадь земельного участка ± величина погрешности определения (вычисления) площади (Р ± ΔР), м²	500 ± 8,00
3.	Формула, примененная для вычисления предельной погрешности определения площади земельного участка, с подставленными значениями и итоговые (вычисленные) значения	3,5*0,1*√(500) = 8
4.	Площадь земельного участка согласно сведениям Единого государственного реестра недвижимости (Ркад), м²	500,00
5.	Оценка расхождения Р и Ркад (Р - Ркад), м²	0
6.	Предельный минимальный и максимальный размеры земельного участка (Рмин и Рмакс), м²	Рмин = 300 Рмакс = —
7.	Вид (виды) разрешенного использования	для садоводства
7.1.	Дополнительные сведения об использовании земельного участка	—
8.	Кадастровый или иной государственный учетный номер (инвентарный) здания, сооружения, объекта незавершенного строительства, расположенного на земельном участке	—
9.	Сведения о земельных участках (землях общего пользования, территории общего пользования), посредством которых обеспечивается доступ	23:42:0710002:916
10.	Иные сведения	Установление границ производилось на основании сведений, содержащихся на чертеже садово-огороднического товарищества «с/т «Дружба» с учетом фактической ситуации на местности. В результате уточнения описания местоположения границ ЗУ 23:42:0710002:860, площадь данного ЗУ не изменилась по сравнению со сведениями о площади, содержащимися в ЕГРН. Доступ к ЗУ обеспечивается посредством ЗУ с КН 23:42:0710002:916, который является ЗУ общего назначения на территории ведения гражданами садоводства для собственных нужд.
4. Пояснения к сведениям об уточняемом земельном участке с кадастровым номером 23:42:0710002:860 :		
1.	—	

1. Сведения о характерных точках границ уточняемого земельного участка с кадастровым номером 23:42:0710002:857 :

Система координат МСК-23, зона 1 (23) Зона № 1

Обозначение характерных точек границ	Координаты, м				Метод определения координат	Формулы, примененные для расчета средней квадратической погрешности определения координат характерных точек границ (Mt), с подставленными в такие формулы значениями и итоговые (вычисленные) значения Mt, м	Описание закрепления точки
	содержатся в Едином государственном реестре недвижимости		определены в результате выполнения комплексных кадастровых работ				
	X	Y	X	Y			
1	2	3	4	5	6	7	8
223	—	—	657 990,33	1 328 409,83	Метод спутниковых геодезических измерений (определений)	0,10	—
9	—	—	658 015,10	1 328 409,69			Угол забора (изгороди, ограды)
н547У	—	—	658 014,97	1 328 435,05		√(0,1^2 + 0,1^2) = 0,10	—
н485У	—	—	657 989,69	1 328 435,22			
223	—	—	657 990,33	1 328 409,83		0,10	

2. Сведения о частях границ уточняемого земельного участка с кадастровым номером 23:42:0710002:857 :

Обозначение части границ		Горизонтальное проложение (S), м	Описание прохождения части границ	Сведения о согласовании местоположения границ (согласовано/спорное)
от т.	до т.			
1	2	3	4	5
223	9	24,77	—	согласовано
9	н547У	25,36		
н547У	н485У	25,28		
н485У	223	25,40		

3. Сведения о характеристиках уточняемого земельного участка с кадастровым номером 23:42:0710002:857 :

№ п/п	Наименование характеристики земельного участка	Значение характеристики
1	2	3

1	2	3
1.	Адрес земельного участка	Краснодарский край, р-н Ейский, г. Ейск, п. Широчанка, с/т "Дружба", участок 252
1.1.	Сведения о местоположении земельного участка (при отсутствии адреса) в структурированном в соответствии с федеральной информационной адресной системой виде	—
1.2.	Дополнительные сведения о местоположении земельного участка	—
2.	Площадь земельного участка ± величина погрешности определения (вычисления) площади (Р ± ΔР), м²	635 ± 9,00
3.	Формула, примененная для вычисления предельной погрешности определения площади земельного участка, с подставленными значениями и итоговые (вычисленные) значения	3,5*0,1*√(635) = 9
4.	Площадь земельного участка согласно сведениям Единого государственного реестра недвижимости (Ркад), м²	500,00
5.	Оценка расхождения Р и Ркад (Р - Ркад), м²	135
6.	Предельный минимальный и максимальный размеры земельного участка (Рмин и Рмакс), м²	Рмин = 300 Рмакс = —
7.	Вид (виды) разрешенного использования	для садоводства
7.1.	Дополнительные сведения об использовании земельного участка	—
8.	Кадастровый или иной государственный учетный номер (инвентарный) здания, сооружения, объекта незавершенного строительства, расположенного на земельном участке	—
9.	Сведения о земельных участках (землях общего пользования, территории общего пользования), посредством которых обеспечивается доступ	23:42:0710002:916
10.	Иные сведения	Установление границ производилось на основании сведений, содержащихся на чертеже садово-огороднического товарищества «с/т «Дружба» с учетом фактической ситуации на местности. В результате уточнения описания местоположения границ ЗУ 23:42:0710002:857 произошло увеличение площади данного ЗУ в пределах минимального размера ЗУ, установленного ПЗЗ Ейского г/п Ейского р-на (в т.ч. на более 10 % от содержащейся в ЕГРН площади). Доступ к ЗУ обеспечивается посредством ЗУ с КН 23:42:0710002:916, который является ЗУ общего назначения на территории ведения гражданами садоводства для собственных нужд.
4. Пояснения к сведениям об уточняемом земельном участке с кадастровым номером 23:42:0710002:857 :		
1.	—	

1. Сведения о характерных точках границ уточняемого земельного участка с кадастровым номером 23:42:0710002:527 :

Система координат МСК-23, зона 1 (23) Зона № 1

Обозначение характерных точек границ	Координаты, м				Метод определения координат	Формулы, примененные для расчета средней квадратической погрешности определения координат характерных точек границ (Mt), с подставленными в такие формулы значениями и итоговые (вычисленные) значения Mt, м	Описание закрепления точки
	содержатся в Едином государственном реестре недвижимости		определены в результате выполнения комплексных кадастровых работ				
	X	Y	X	Y			
1	2	3	4	5	6	7	8
776	—	—	658 255,52	1 328 331,34	Метод спутниковых геодезических измерений (определений)	0,10	—
н555У	—	—	658 255,36	1 328 351,23		√(0,1^2 + 0,1^2) = 0,10	
н503У	—	—	658 230,26	1 328 351,18			
771	—	—	658 230,52	1 328 331,18		0,10	
776	—	—	658 255,52	1 328 331,34			

2. Сведения о частях границ уточняемого земельного участка с кадастровым номером 23:42:0710002:527 :

Обозначение части границ		Горизонтальное проложение (S), м	Описание прохождения части границ	Сведения о согласовании местоположения границ (согласовано/спорное)
от т.	до т.			
1	2	3	4	5
776	н555У	19,89	—	согласовано
н555У	н503У	25,10		
н503У	771	20,00		
771	776	25,00		

3. Сведения о характеристиках уточняемого земельного участка с кадастровым номером 23:42:0710002:527 :

№ п/п	Наименование характеристики земельного участка	Значение характеристики
1	2	3

1	2	3
1.	Адрес земельного участка	—
1.1.	Сведения о местоположении земельного участка (при отсутствии адреса) в структурированном в соответствии с федеральной информационной адресной системой виде	Российская Федерация, Краснодарский край, Ейский р-н
1.2.	Дополнительные сведения о местоположении земельного участка	—
2.	Площадь земельного участка ± величина погрешности определения (вычисления) площади (Р ± ΔР), м²	500 ± 8,00
3.	Формула, примененная для вычисления предельной погрешности определения площади земельного участка, с подставленными значениями и итоговые (вычисленные) значения	3,5*0,1*√(500) = 8
4.	Площадь земельного участка согласно сведениям Единого государственного реестра недвижимости (Ркад), м²	500,00
5.	Оценка расхождения Р и Ркад (Р - Ркад), м²	0
6.	Предельный минимальный и максимальный размеры земельного участка (Рмин и Рмакс), м²	Рмин = 300 Рмакс = —
7.	Вид (виды) разрешенного использования	для садоводства
7.1.	Дополнительные сведения об использовании земельного участка	—
8.	Кадастровый или иной государственный учетный номер (инвентарный) здания, сооружения, объекта незавершенного строительства, расположенного на земельном участке	—
9.	Сведения о земельных участках (землях общего пользования, территории общего пользования), посредством которых обеспечивается доступ	23:42:0710002:916
10.	Иные сведения	Установление границ производилось на основании сведений, содержащихся на чертеже садово-огороднического товарищества «с/т «Дружба» с учетом фактической ситуации на местности. В результате уточнения описания местоположения границ ЗУ 23:42:0710002:527, площадь данного ЗУ не изменилась по сравнению со сведениями о площади, содержащимися в ЕГРН. Доступ к ЗУ обеспечивается посредством ЗУ с КН 23:42:0710002:916, который является ЗУ общего назначения на территории ведения гражданами садоводства для собственных нужд.
4. Пояснения к сведениям об уточняемом земельном участке с кадастровым номером 23:42:0710002:527 :		
1.	—	

1. Сведения о характерных точках границ уточняемого земельного участка с кадастровым номером 23:42:0710002:521 :

Система координат МСК-23, зона 1 (23) Зона № 1

Обозначение характерных точек границ	Координаты, м				Метод определения координат	Формулы, примененные для расчета средней квадратической погрешности определения координат характерных точек границ (Mt), с подставленными в такие формулы значениями и итоговые (вычисленные) значения Mt, м	Описание закрепления точки
	содержатся в Едином государственном реестре недвижимости		определены в результате выполнения комплексных кадастровых работ				
	X	Y	X	Y			
1	2	3	4	5	6	7	8
н460У	—	—	658 255,87	1 328 291,74	Метод спутниковых геодезических измерений (определений)	√(0,1^2 + 0,1^2) = 0,10	—
775	—	—	658 255,65	1 328 311,44		0,10	
772	—	—	658 230,63	1 328 311,23			
н344У	—	—	658 230,88	1 328 291,65		√(0,1^2 + 0,1^2) = 0,10	
н460У	—	—	658 255,87	1 328 291,74			

2. Сведения о частях границ уточняемого земельного участка с кадастровым номером 23:42:0710002:521 :

Обозначение части границ		Горизонтальное проложение (S), м	Описание прохождения части границ	Сведения о согласовании местоположения границ (согласовано/спорное)
от т.	до т.			
1	2	3	4	5
н460У	775	19,70	—	согласовано
775	772	25,02		
772	н344У	19,58		
н344У	н460У	24,99		

3. Сведения о характеристиках уточняемого земельного участка с кадастровым номером 23:42:0710002:521 :

№ п/п	Наименование характеристики земельного участка	Значение характеристики
1	2	3

1	2	3
1.	Адрес земельного участка	—
1.1.	Сведения о местоположении земельного участка (при отсутствии адреса) в структурированном в соответствии с федеральной информационной адресной системой виде	Российская Федерация, Краснодарский край, Ейский р-н, Ейск г
1.2.	Дополнительные сведения о местоположении земельного участка	—
2.	Площадь земельного участка ± величина погрешности определения (вычисления) площади (Р ± ΔР), м²	491 ± 8,00
3.	Формула, примененная для вычисления предельной погрешности определения площади земельного участка, с подставленными значениями и итоговые (вычисленные) значения	3,5*0,1*√(491) = 8
4.	Площадь земельного участка согласно сведениям Единого государственного реестра недвижимости (Ркад), м²	500,00
5.	Оценка расхождения Р и Ркад (Р - Ркад), м²	9
6.	Предельный минимальный и максимальный размеры земельного участка (Рмин и Рмакс), м²	Рмин = 300 Рмакс = —
7.	Вид (виды) разрешенного использования	для садоводства
7.1.	Дополнительные сведения об использовании земельного участка	—
8.	Кадастровый или иной государственный учетный номер (инвентарный) здания, сооружения, объекта незавершенного строительства, расположенного на земельном участке	23:42:0710002:526
9.	Сведения о земельных участках (землях общего пользования, территории общего пользования), посредством которых обеспечивается доступ	23:42:0710002:916
10.	Иные сведения	Установление границ производилось на основании сведений, содержащихся на чертеже садово-огороднического товарищества «с/т «Дружба» с учетом фактической ситуации на местности. В результате уточнения описания местоположения границ ЗУ 23:42:0710002:521 произошло уменьшение площади данного ЗУ в пределах минимального размера ЗУ, установленного ПЗЗ Ейского г/п Ейского р-на (в т.ч. менее 10 % от содержащейся в ЕГРН площади), что допускается в соответствии с п.2. ч.3 ст.42.8 Федерального закона от 24.07.2007 № 221-ФЗ. Доступ к ЗУ обеспечивается посредством ЗУ с КН 23:42:0710002:916, который является ЗУ общего назначения на территории ведения гражданами садоводства для собственных нужд.
4. Пояснения к сведениям об уточняемом земельном участке с кадастровым номером 23:42:0710002:521 :		
1.	—	

1. Сведения о характерных точках границ уточняемого земельного участка с кадастровым номером 23:42:0710002:515 :

Система координат МСК-23, зона 1 (23) Зона № 1

Обозначение характерных точек границ	Координаты, м				Метод определения координат	Формулы, примененные для расчета средней квадратической погрешности определения координат характерных точек границ (Mt), с подставленными в такие формулы значениями и итоговые (вычисленные) значения Mt, м	Описание закрепления точки
	содержатся в Едином государственном реестре недвижимости		определены в результате выполнения комплексных кадастровых работ				
	X	Y	X	Y			
1	2	3	4	5	6	7	8
712	—	—	658 202,98	1 328 191,05	Метод спутниковых геодезических измерений (определений)	0,10	—
708	—	—	658 178,15	1 328 191,03			
673	—	—	658 177,86	1 328 171,04			
672	—	—	658 202,87	1 328 171,22			
712	—	—	658 202,98	1 328 191,05			

2. Сведения о частях границ уточняемого земельного участка с кадастровым номером 23:42:0710002:515 :

Обозначение части границ		Горизонтальное проложение (S), м	Описание прохождения части границ	Сведения о согласовании местоположения границ (согласовано/спорное)
от т.	до т.			
1	2	3	4	5
712	708	24,83	—	согласовано
708	673	19,99		
673	672	25,01		
672	712	19,83		

3. Сведения о характеристиках уточняемого земельного участка с кадастровым номером 23:42:0710002:515 :

№ п/п	Наименование характеристики земельного участка	Значение характеристики
1	2	3

1	2	3
1.	Адрес земельного участка	—
1.1.	Сведения о местоположении земельного участка (при отсутствии адреса) в структурированном в соответствии с федеральной информационной адресной системой виде	Российская Федерация, Краснодарский край, Ейский р-н, Ейск г
1.2.	Дополнительные сведения о местоположении земельного участка	—
2.	Площадь земельного участка ± величина погрешности определения (вычисления) площади (Р ± ΔР), м²	496 ± 8,00
3.	Формула, примененная для вычисления предельной погрешности определения площади земельного участка, с подставленными значениями и итоговые (вычисленные) значения	3,5*0,1*√(496) = 8
4.	Площадь земельного участка согласно сведениям Единого государственного реестра недвижимости (Ркад), м²	500,00
5.	Оценка расхождения Р и Ркад (Р - Ркад), м²	4
6.	Предельный минимальный и максимальный размеры земельного участка (Рмин и Рмакс), м²	Рмин = 300 Рмакс = —
7.	Вид (виды) разрешенного использования	Для садоводства
7.1.	Дополнительные сведения об использовании земельного участка	—
8.	Кадастровый или иной государственный учетный номер (инвентарный) здания, сооружения, объекта незавершенного строительства, расположенного на земельном участке	—
9.	Сведения о земельных участках (землях общего пользования, территории общего пользования), посредством которых обеспечивается доступ	23:42:0710002:916
10.	Иные сведения	Установление границ производилось на основании сведений, содержащихся на чертеже садово-огороднического товарищества «с/т «Дружба» с учетом фактической ситуации на местности. В результате уточнения описания местоположения границ ЗУ 23:42:0710002:515 произошло уменьшение площади данного ЗУ в пределах минимального размера ЗУ, установленного ПЗЗ Ейского г/п Ейского р-на (в т.ч. менее 10 % от содержащейся в ЕГРН площади), что допускается в соответствии с п.2. ч.3 ст.42.8 Федерального закона от 24.07.2007 № 221-ФЗ. Доступ к ЗУ обеспечивается посредством ЗУ с КН 23:42:0710002:916, который является ЗУ общего назначения на территории ведения гражданами садоводства для собственных нужд.
4. Пояснения к сведениям об уточняемом земельном участке с кадастровым номером 23:42:0710002:515 :		
1.	—	

1. Сведения о характерных точках границ уточняемого земельного участка с кадастровым номером 23:42:0710002:503 :

Система координат МСК-23, зона 1 (23) Зона № 1

Обозначение характерных точек границ	Координаты, м				Метод определения координат	Формулы, примененные для расчета средней квадратической погрешности определения координат характерных точек границ (Mt), с подставленными в такие формулы значениями и итоговые (вычисленные) значения Mt, м	Описание закрепления точки
	содержатся в Едином государственном реестре недвижимости		определены в результате выполнения комплексных кадастровых работ				
	X	Y	X	Y			
1	2	3	4	5	6	7	8
н344У	—	—	658 230,88	1 328 291,65	Метод спутниковых геодезических измерений (определений)	√(0,1^2 + 0,1^2) = 0,10	—
772	—	—	658 230,63	1 328 311,23		0,10	
773	—	—	658 205,64	1 328 311,02			
н335У	—	—	658 205,75	1 328 291,56		√(0,1^2 + 0,1^2) = 0,10	
н344У	—	—	658 230,88	1 328 291,65			

2. Сведения о частях границ уточняемого земельного участка с кадастровым номером 23:42:0710002:503 :

Обозначение части границ		Горизонтальное проложение (S), м	Описание прохождения части границ	Сведения о согласовании местоположения границ (согласовано/спорное)
от т.	до т.			
1	2	3	4	5
н344У	772	19,58	—	согласовано
772	773	24,99		
773	н335У	19,46		
н335У	н344У	25,13		

3. Сведения о характеристиках уточняемого земельного участка с кадастровым номером 23:42:0710002:503 :

№ п/п	Наименование характеристики земельного участка	Значение характеристики
1	2	3

1	2	3
1.	Адрес земельного участка	—
1.1.	Сведения о местоположении земельного участка (при отсутствии адреса) в структурированном в соответствии с федеральной информационной адресной системой виде	Российская Федерация, Краснодарский край, Ейский р-н, Ейск г
1.2.	Дополнительные сведения о местоположении земельного участка	—
2.	Площадь земельного участка ± величина погрешности определения (вычисления) площади (Р ± ΔР), м²	489 ± 8,00
3.	Формула, примененная для вычисления предельной погрешности определения площади земельного участка, с подставленными значениями и итоговые (вычисленные) значения	3,5*0,1*√(489) = 8
4.	Площадь земельного участка согласно сведениям Единого государственного реестра недвижимости (Ркад), м²	500,00
5.	Оценка расхождения Р и Ркад (Р - Ркад), м²	11
6.	Предельный минимальный и максимальный размеры земельного участка (Рмин и Рмакс), м²	Рмин = 300 Рмакс = —
7.	Вид (виды) разрешенного использования	для садоводства
7.1.	Дополнительные сведения об использовании земельного участка	—
8.	Кадастровый или иной государственный учетный номер (инвентарный) здания, сооружения, объекта незавершенного строительства, расположенного на земельном участке	—
9.	Сведения о земельных участках (землях общего пользования, территории общего пользования), посредством которых обеспечивается доступ	23:42:0710002:916
10.	Иные сведения	Установление границ производилось на основании сведений, содержащихся на чертеже садово-огороднического товарищества «с/т «Дружба» с учетом фактической ситуации на местности. В результате уточнения описания местоположения границ ЗУ 23:42:0710002:503 произошло уменьшение площади данного ЗУ в пределах минимального размера ЗУ, установленного ПЗЗ Ейского г/п Ейского р-на (в т.ч. менее 10 % от содержащейся в ЕГРН площади), что допускается в соответствии с п.2. ч.3 ст.42.8 Федерального закона от 24.07.2007 № 221-ФЗ. Доступ к ЗУ обеспечивается посредством ЗУ с КН 23:42:0710002:916, который является ЗУ общего назначения на территории ведения гражданами садоводства для собственных нужд.
4. Пояснения к сведениям об уточняемом земельном участке с кадастровым номером 23:42:0710002:503 :		
1.	—	

1. Сведения о характерных точках границ уточняемого земельного участка с кадастровым номером 23:42:0710002:495 :

Система координат МСК-23, зона 1 (23) Зона № 1

Обозначение характерных точек границ	Координаты, м				Метод определения координат	Формулы, примененные для расчета средней квадратической погрешности определения координат характерных точек границ (Mt), с подставленными в такие формулы значениями и итоговые (вычисленные) значения Mt, м	Описание закрепления точки
	содержатся в Едином государственном реестре недвижимости		определены в результате выполнения комплексных кадастровых работ				
	X	Y	X	Y			
1	2	3	4	5	6	7	8
6	—	—	658 040,09	1 328 410,05	Метод спутниковых геодезических измерений (определений)	0,10	Угол забора (изгороди, ограды)
9	—	—	658 015,10	1 328 409,69			
754	—	—	658 015,41	1 328 389,66			Долговременный межевой знак
753	—	—	658 040,35	1 328 390,05			
6	—	—	658 040,09	1 328 410,05			Угол забора (изгороди, ограды)

2. Сведения о частях границ уточняемого земельного участка с кадастровым номером 23:42:0710002:495 :

Обозначение части границ		Горизонтальное проложение (S), м	Описание прохождения части границ	Сведения о согласовании местоположения границ (согласовано/спорное)
от т.	до т.			
1	2	3	4	5
6	9	24,99	—	согласовано
9	754	20,03		
754	753	24,94		
753	6	20,00		

3. Сведения о характеристиках уточняемого земельного участка с кадастровым номером 23:42:0710002:495 :

№ п/п	Наименование характеристики земельного участка	Значение характеристики
1	2	3

1	2	3
1.	Адрес земельного участка	—
1.1.	Сведения о местоположении земельного участка (при отсутствии адреса) в структурированном в соответствии с федеральной информационной адресной системой виде	Российская Федерация, Краснодарский край, Ейский р-н, Ейск г, Широчанка п, Дружба снт, уч 236
1.2.	Дополнительные сведения о местоположении земельного участка	—
2.	Площадь земельного участка ± величина погрешности определения (вычисления) площади (Р ± ΔР), м²	500 ± 8,00
3.	Формула, примененная для вычисления предельной погрешности определения площади земельного участка, с подставленными значениями и итоговые (вычисленные) значения	3,5*0,1*√(500) = 8
4.	Площадь земельного участка согласно сведениям Единого государственного реестра недвижимости (Ркад), м²	500,00
5.	Оценка расхождения Р и Ркад (Р - Ркад), м²	0
6.	Предельный минимальный и максимальный размеры земельного участка (Рмин и Рмакс), м²	Рмин = 300 Рмакс = —
7.	Вид (виды) разрешенного использования	Для садоводства
7.1.	Дополнительные сведения об использовании земельного участка	—
8.	Кадастровый или иной государственный учетный номер (инвентарный) здания, сооружения, объекта незавершенного строительства, расположенного на земельном участке	—
9.	Сведения о земельных участках (землях общего пользования, территории общего пользования), посредством которых обеспечивается доступ	23:42:0710002:916
10.	Иные сведения	Установление границ производилось на основании сведений, содержащихся на чертеже садово-огороднического товарищества «с/т «Дружба» с учетом фактической ситуации на местности. В результате уточнения описания местоположения границ ЗУ 23:42:0710002:495, площадь данного ЗУ не изменилась по сравнению со сведениями о площади, содержащимися в ЕГРН. Доступ к ЗУ обеспечивается посредством ЗУ с КН 23:42:0710002:916, который является ЗУ общего назначения на территории ведения гражданами садоводства для собственных нужд.
4. Пояснения к сведениям об уточняемом земельном участке с кадастровым номером 23:42:0710002:495 :		
1.	—	

1. Сведения о характерных точках границ уточняемого земельного участка с кадастровым номером 23:42:0710002:490 :

Система координат МСК-23, зона 1 (23) Зона № 1

Обозначение характерных точек границ	Координаты, м				Метод определения координат	Формулы, примененные для расчета средней квадратической погрешности определения координат характерных точек границ (Mt), с подставленными в такие формулы значениями и итоговые (вычисленные) значения Mt, м	Описание закрепления точки
	содержатся в Едином государственном реестре недвижимости		определены в результате выполнения комплексных кадастровых работ				
	X	Y	X	Y			
1	2	3	4	5	6	7	8
862	—	—	657 852,86	1 328 329,09	Метод спутниковых геодезических измерений (определений)	0,10	Закрепление отсутствует
865	—	—	657 827,86	1 328 328,78			
н515У	—	—	657 828,10	1 328 308,73		√(0,1^2 + 0,1^2) = 0,10	—
н509У	—	—	657 852,94	1 328 309,02			
862	—	—	657 852,86	1 328 329,09		0,10	Закрепление отсутствует

2. Сведения о частях границ уточняемого земельного участка с кадастровым номером 23:42:0710002:490 :

Обозначение части границ		Горизонтальное проложение (S), м	Описание прохождения части границ	Сведения о согласовании местоположения границ (согласовано/спорное)
от т.	до т.			
1	2	3	4	5
862	865	25,00	—	согласовано
865	н515У	20,05		
н515У	н509У	24,84		
н509У	862	20,07		

3. Сведения о характеристиках уточняемого земельного участка с кадастровым номером 23:42:0710002:490 :

№ п/п	Наименование характеристики земельного участка	Значение характеристики
1	2	3

1	2	3
1.	Адрес земельного участка	—
1.1.	Сведения о местоположении земельного участка (при отсутствии адреса) в структурированном в соответствии с федеральной информационной адресной системой виде	353680, Российская Федерация, Краснодарский край, Ейский р-н, Ейск г
1.2.	Дополнительные сведения о местоположении земельного участка	—
2.	Площадь земельного участка ± величина погрешности определения (вычисления) площади (Р ± ΔР), м²	500 ± 8,00
3.	Формула, примененная для вычисления предельной погрешности определения площади земельного участка, с подставленными значениями и итоговые (вычисленные) значения	3,5*0,1*√(500) = 8
4.	Площадь земельного участка согласно сведениям Единого государственного реестра недвижимости (Ркад), м²	500,00
5.	Оценка расхождения Р и Ркад (Р - Ркад), м²	0
6.	Предельный минимальный и максимальный размеры земельного участка (Рмин и Рмакс), м²	Рмин = 300 Рмакс = —
7.	Вид (виды) разрешенного использования	для садоводства
7.1.	Дополнительные сведения об использовании земельного участка	—
8.	Кадастровый или иной государственный учетный номер (инвентарный) здания, сооружения, объекта незавершенного строительства, расположенного на земельном участке	—
9.	Сведения о земельных участках (землях общего пользования, территории общего пользования), посредством которых обеспечивается доступ	23:42:0710002:916
10.	Иные сведения	Установление границ производилось на основании сведений, содержащихся на чертеже садово-огороднического товарищества «с/т «Дружба» с учетом фактической ситуации на местности. В результате уточнения описания местоположения границ ЗУ 23:42:0710002:490, площадь данного ЗУ не изменилась по сравнению со сведениями о площади, содержащимися в ЕГРН. Доступ к ЗУ обеспечивается посредством ЗУ с КН 23:42:0710002:916, который является ЗУ общего назначения на территории ведения гражданами садоводства для собственных нужд.
4. Пояснения к сведениям об уточняемом земельном участке с кадастровым номером 23:42:0710002:490 :		
1.	—	

1. Сведения о характерных точках границ уточняемого земельного участка с кадастровым номером 23:42:0710002:487 :

Система координат МСК-23, зона 1 (23) Зона № 1

Обозначение характерных точек границ	Координаты, м				Метод определения координат	Формулы, примененные для расчета средней квадратической погрешности определения координат характерных точек границ (Mt), с подставленными в такие формулы значениями и итоговые (вычисленные) значения Mt, м	Описание закрепления точки
	содержатся в Едином государственном реестре недвижимости		определены в результате выполнения комплексных кадастровых работ				
	X	Y	X	Y			
1	2	3	4	5	6	7	8
676	—	—	657 907,08	1 328 368,74	Метод спутниковых геодезических измерений (определений)	0,10	Долговременный межевой знак
675	—	—	657 932,33	1 328 368,92			Временный межевой знак
н549У	—	—	657 932,10	1 328 388,97		√(0,1^2 + 0,1^2) = 0,10	—
715	—	—	657 906,84	1 328 388,62		0,10	Закрепление отсутствует
676	—	—	657 907,08	1 328 368,74			Долговременный межевой знак

2. Сведения о частях границ уточняемого земельного участка с кадастровым номером 23:42:0710002:487 :

Обозначение части границ		Горизонтальное проложение (S), м	Описание прохождения части границ	Сведения о согласовании местоположения границ (согласовано/спорное)
от т.	до т.			
1	2	3	4	5
676	675	25,25	—	согласовано
675	н549У	20,05		
н549У	715	25,26		
715	676	19,88		

3. Сведения о характеристиках уточняемого земельного участка с кадастровым номером 23:42:0710002:487 :

№ п/п	Наименование характеристики земельного участка	Значение характеристики
1	2	3

1	2	3
1.	Адрес земельного участка	—
1.1.	Сведения о местоположении земельного участка (при отсутствии адреса) в структурированном в соответствии с федеральной информационной адресной системой виде	353680, Российская Федерация, Краснодарский край, Ейский р-н, Ейск г
1.2.	Дополнительные сведения о местоположении земельного участка	—
2.	Площадь земельного участка ± величина погрешности определения (вычисления) площади (Р ± ΔР), м²	504 ± 8,00
3.	Формула, примененная для вычисления предельной погрешности определения площади земельного участка, с подставленными значениями и итоговые (вычисленные) значения	3,5*0,1*√(504) = 8
4.	Площадь земельного участка согласно сведениям Единого государственного реестра недвижимости (Ркад), м²	500,00
5.	Оценка расхождения Р и Ркад (Р - Ркад), м²	4
6.	Предельный минимальный и максимальный размеры земельного участка (Рмин и Рмакс), м²	Рмин = 300 Рмакс = —
7.	Вид (виды) разрешенного использования	для садоводства
7.1.	Дополнительные сведения об использовании земельного участка	—
8.	Кадастровый или иной государственный учетный номер (инвентарный) здания, сооружения, объекта незавершенного строительства, расположенного на земельном участке	23:42:0710002:488
9.	Сведения о земельных участках (землях общего пользования, территории общего пользования), посредством которых обеспечивается доступ	23:42:0710002:916
10.	Иные сведения	Установление границ производилось на основании сведений, содержащихся на чертеже садово-огороднического товарищества «с/т «Дружба» с учетом фактической ситуации на местности. В результате уточнения описания местоположения границ ЗУ 23:42:0710002:487 произошло увеличение площади данного ЗУ в пределах минимального размера ЗУ, установленного ПЗЗ Ейского г/п Ейского р-на (в т.ч. не более 10 % от содержащейся в ЕГРН площади), что допускается в соответствии с п.2. ч.3 ст.42.8 Федерального закона от 24.07.2007 № 221-ФЗ. Доступ к ЗУ обеспечивается посредством ЗУ с КН 23:42:0710002:916, который является ЗУ общего назначения на территории ведения гражданами садоводства для собственных нужд.
4. Пояснения к сведениям об уточняемом земельном участке с кадастровым номером 23:42:0710002:487 :		
1.	—	

1. Сведения о характерных точках границ уточняемого земельного участка с кадастровым номером 23:42:0710002:486 :

Система координат МСК-23, зона 1 (23) Зона № 1

Обозначение характерных точек границ	Координаты, м				Метод определения координат	Формулы, примененные для расчета средней квадратической погрешности определения координат характерных точек границ (Mt), с подставленными в такие формулы значениями и итоговые (вычисленные) значения Mt, м	Описание закрепления точки
	содержатся в Едином государственном реестре недвижимости		определены в результате выполнения комплексных кадастровых работ				
	X	Y	X	Y			
1	2	3	4	5	6	7	8
н481У	—	—	657 961,27	1 328 349,77	Метод спутниковых геодезических измерений (определений)	√(0,1^2 + 0,1^2) = 0,10	—
н332У	—	—	657 935,90	1 328 349,07			
н591У	—	—	657 936,56	1 328 329,43			
н435У	—	—	657 961,31	1 328 329,48			
н481У	—	—	657 961,27	1 328 349,77			

2. Сведения о частях границ уточняемого земельного участка с кадастровым номером 23:42:0710002:486 :

Обозначение части границ		Горизонтальное проложение (S), м	Описание прохождения части границ	Сведения о согласовании местоположения границ (согласовано/спорное)
от т.	до т.			
1	2	3	4	5
н481У	н332У	25,38	—	согласовано
н332У	н591У	19,65		
н591У	н435У	24,75		
н435У	н481У	20,29		

3. Сведения о характеристиках уточняемого земельного участка с кадастровым номером 23:42:0710002:486 :

№ п/п	Наименование характеристики земельного участка	Значение характеристики
1	2	3

1	2	3
1.	Адрес земельного участка	—
1.1.	Сведения о местоположении земельного участка (при отсутствии адреса) в структурированном в соответствии с федеральной информационной адресной системой виде	353680, Российская Федерация, Краснодарский край, Ейский р-н, Ейск г
1.2.	Дополнительные сведения о местоположении земельного участка	—
2.	Площадь земельного участка ± величина погрешности определения (вычисления) площади (Р ± ΔР), м²	500 ± 8,00
3.	Формула, примененная для вычисления предельной погрешности определения площади земельного участка, с подставленными значениями и итоговые (вычисленные) значения	3,5*0,1*√(500) = 8
4.	Площадь земельного участка согласно сведениям Единого государственного реестра недвижимости (Ркад), м²	500,00
5.	Оценка расхождения Р и Ркад (Р - Ркад), м²	0
6.	Предельный минимальный и максимальный размеры земельного участка (Рмин и Рмакс), м²	Рмин = 300 Рмакс = —
7.	Вид (виды) разрешенного использования	для садоводства
7.1.	Дополнительные сведения об использовании земельного участка	—
8.	Кадастровый или иной государственный учетный номер (инвентарный) здания, сооружения, объекта незавершенного строительства, расположенного на земельном участке	—
9.	Сведения о земельных участках (землях общего пользования, территории общего пользования), посредством которых обеспечивается доступ	23:42:0710002:916
10.	Иные сведения	Установление границ производилось на основании сведений, содержащихся на чертеже садово-огороднического товарищества «с/т «Дружба» с учетом фактической ситуации на местности. В результате уточнения описания местоположения границ ЗУ 23:42:0710002:486, площадь данного ЗУ не изменилась по сравнению со сведениями о площади, содержащимися в ЕГРН. Доступ к ЗУ обеспечивается посредством ЗУ с КН 23:42:0710002:916, который является ЗУ общего назначения на территории ведения гражданами садоводства для собственных нужд.
4. Пояснения к сведениям об уточняемом земельном участке с кадастровым номером 23:42:0710002:486 :		
1.	—	

1. Сведения о характерных точках границ уточняемого земельного участка с кадастровым номером 23:42:0710002:484 :

Система координат МСК-23, зона 1 (23) Зона № 1

Обозначение характерных точек границ	Координаты, м				Метод определения координат	Формулы, примененные для расчета средней квадратической погрешности определения координат характерных точек границ (Mt), с подставленными в такие формулы значениями и итоговые (вычисленные) значения Mt, м	Описание закрепления точки
	содержатся в Едином государственном реестре недвижимости		определены в результате выполнения комплексных кадастровых работ				
	X	Y	X	Y			
1	2	3	4	5	6	7	8
859	—	—	657 799,30	1 328 388,16	Метод спутниковых геодезических измерений (определений)	0,10	—
н443У	—	—	657 798,94	1 328 408,16		√(0,1^2 + 0,1^2) = 0,10	
н501У	—	—	657 771,39	1 328 408,90			
н412У	—	—	657 772,82	1 328 388,16			
859	—	—	657 799,30	1 328 388,16		0,10	

2. Сведения о частях границ уточняемого земельного участка с кадастровым номером 23:42:0710002:484 :

Обозначение части границ		Горизонтальное проложение (S), м	Описание прохождения части границ	Сведения о согласовании местоположения границ (согласовано/спорное)
от т.	до т.			
1	2	3	4	5
859	н443У	20,00	—	согласовано
н443У	н501У	27,56		
н501У	н412У	20,79		
н412У	859	26,48		

3. Сведения о характеристиках уточняемого земельного участка с кадастровым номером 23:42:0710002:484 :

№ п/п	Наименование характеристики земельного участка	Значение характеристики
1	2	3

1	2	3
1.	Адрес земельного участка	—
1.1.	Сведения о местоположении земельного участка (при отсутствии адреса) в структурированном в соответствии с федеральной информационной адресной системой виде	Российская Федерация, Краснодарский край, Ейский р-н, Ейск г, Широчанка п, Дружба снт, уч 371
1.2.	Дополнительные сведения о местоположении земельного участка	—
2.	Площадь земельного участка ± величина погрешности определения (вычисления) площади (Р ± ΔР), м²	550 ± 8,00
3.	Формула, примененная для вычисления предельной погрешности определения площади земельного участка, с подставленными значениями и итоговые (вычисленные) значения	3,5*0,1*√(550) = 8
4.	Площадь земельного участка согласно сведениям Единого государственного реестра недвижимости (Ркад), м²	500,00
5.	Оценка расхождения Р и Ркад (Р - Ркад), м²	50
6.	Предельный минимальный и максимальный размеры земельного участка (Рмин и Рмакс), м²	Рмин = 300 Рмакс = —
7.	Вид (виды) разрешенного использования	для садоводства
7.1.	Дополнительные сведения об использовании земельного участка	—
8.	Кадастровый или иной государственный учетный номер (инвентарный) здания, сооружения, объекта незавершенного строительства, расположенного на земельном участке	—
9.	Сведения о земельных участках (землях общего пользования, территории общего пользования), посредством которых обеспечивается доступ	23:42:0710002:916
10.	Иные сведения	Установление границ производилось на основании сведений, содержащихся на чертеже садово-огороднического товарищества «с/т «Дружба» с учетом фактической ситуации на местности. В результате уточнения описания местоположения границ ЗУ 23:42:0710002:484 произошло увеличение площади данного ЗУ в пределах минимального размера ЗУ, установленного ПЗЗ Ейского г/п Ейского р-на (в т.ч. не более 10 % от содержащейся в ЕГРН площади), что допускается в соответствии с п.2. ч.3 ст.42.8 Федерального закона от 24.07.2007 № 221-ФЗ. Доступ к ЗУ обеспечивается посредством ЗУ с КН 23:42:0710002:916, который является ЗУ общего назначения на территории ведения гражданами садоводства для собственных нужд.
4. Пояснения к сведениям об уточняемом земельном участке с кадастровым номером 23:42:0710002:484 :		
1.	—	

1. Сведения о характерных точках границ уточняемого земельного участка с кадастровым номером 23:42:0710002:476 :

Система координат МСК-23, зона 1 (23) Зона № 1

Обозначение характерных точек границ	Координаты, м				Метод определения координат	Формулы, примененные для расчета средней квадратической погрешности определения координат характерных точек границ (Mt), с подставленными в такие формулы значениями и итоговые (вычисленные) значения Mt, м	Описание закрепления точки
	содержатся в Едином государственном реестре недвижимости		определены в результате выполнения комплексных кадастровых работ				
	X	Y	X	Y			
1	2	3	4	5	6	7	8
н353У	—	—	657 828,65	1 328 208,37	Метод спутниковых геодезических измерений (определений)	√(0,1^2 + 0,1^2) = 0,10	—
н463У	—	—	657 853,70	1 328 208,50			
866	—	—	657 853,62	1 328 228,63		0,10	Угол забора (изгороди, ограды)
867	—	—	657 828,62	1 328 228,17			
н353У	—	—	657 828,65	1 328 208,37		√(0,1^2 + 0,1^2) = 0,10	—

2. Сведения о частях границ уточняемого земельного участка с кадастровым номером 23:42:0710002:476 :

Обозначение части границ		Горизонтальное проложение (S), м	Описание прохождения части границ	Сведения о согласовании местоположения границ (согласовано/спорное)
от т.	до т.			
1	2	3	4	5
н353У	н463У	25,05	—	согласовано
н463У	866	20,13		
866	867	25,00		
867	н353У	19,80		

3. Сведения о характеристиках уточняемого земельного участка с кадастровым номером 23:42:0710002:476 :

№ п/п	Наименование характеристики земельного участка	Значение характеристики
1	2	3

1	2	3
1.	Адрес земельного участка	—
1.1.	Сведения о местоположении земельного участка (при отсутствии адреса) в структурированном в соответствии с федеральной информационной адресной системой виде	Российская Федерация, Краснодарский край, Ейский р-н, Ейск г
1.2.	Дополнительные сведения о местоположении земельного участка	—
2.	Площадь земельного участка ± величина погрешности определения (вычисления) площади (Р ± ΔР), м²	500 ± 8,00
3.	Формула, примененная для вычисления предельной погрешности определения площади земельного участка, с подставленными значениями и итоговые (вычисленные) значения	3,5*0,1*√(500) = 8
4.	Площадь земельного участка согласно сведениям Единого государственного реестра недвижимости (Ркад), м²	500,00
5.	Оценка расхождения Р и Ркад (Р - Ркад), м²	0
6.	Предельный минимальный и максимальный размеры земельного участка (Рмин и Рмакс), м²	Рмин = 300 Рмакс = —
7.	Вид (виды) разрешенного использования	для садоводства
7.1.	Дополнительные сведения об использовании земельного участка	—
8.	Кадастровый или иной государственный учетный номер (инвентарный) здания, сооружения, объекта незавершенного строительства, расположенного на земельном участке	—
9.	Сведения о земельных участках (землях общего пользования, территории общего пользования), посредством которых обеспечивается доступ	23:42:0710002:916
10.	Иные сведения	Установление границ производилось на основании сведений, содержащихся на чертеже садово-огороднического товарищества «с/т «Дружба» с учетом фактической ситуации на местности. В результате уточнения описания местоположения границ ЗУ 23:42:0710002:476, площадь данного ЗУ не изменилась по сравнению со сведениями о площади, содержащимися в ЕГРН. Доступ к ЗУ обеспечивается посредством ЗУ с КН 23:42:0710002:916, который является ЗУ общего назначения на территории ведения гражданами садоводства для собственных нужд.
4. Пояснения к сведениям об уточняемом земельном участке с кадастровым номером 23:42:0710002:476 :		
1.	—	

1. Сведения о характерных точках границ уточняемого земельного участка с кадастровым номером 23:42:0710002:470 :

Система координат МСК-23, зона 1 (23) Зона № 1

Обозначение характерных точек границ	Координаты, м				Метод определения координат	Формулы, примененные для расчета средней квадратической погрешности определения координат характерных точек границ (Mt), с подставленными в такие формулы значениями и итоговые (вычисленные) значения Mt, м	Описание закрепления точки
	содержатся в Едином государственном реестре недвижимости		определены в результате выполнения комплексных кадастровых работ				
	X	Y	X	Y			
1	2	3	4	5	6	7	8
677	—	—	657 907,39	1 328 348,83	Метод спутниковых геодезических измерений (определений)	0,10	Временный межевой знак
680	—	—	657 881,90	1 328 348,70			Долговременный межевой знак
н518У	—	—	657 881,97	1 328 328,72		√(0,1^2 + 0,1^2) = 0,10	—
681	—	—	657 907,59	1 328 328,61		0,10	Временный межевой знак
677	—	—	657 907,39	1 328 348,83			

2. Сведения о частях границ уточняемого земельного участка с кадастровым номером 23:42:0710002:470 :

Обозначение части границ		Горизонтальное проложение (S), м	Описание прохождения части границ	Сведения о согласовании местоположения границ (согласовано/спорное)
от т.	до т.			
1	2	3	4	5
677	680	25,49	—	согласовано
680	н518У	19,98		
н518У	681	25,62		
681	677	20,22		

3. Сведения о характеристиках уточняемого земельного участка с кадастровым номером 23:42:0710002:470 :

№ п/п	Наименование характеристики земельного участка	Значение характеристики
1	2	3

1	2	3
1.	Адрес земельного участка	—
1.1.	Сведения о местоположении земельного участка (при отсутствии адреса) в структурированном в соответствии с федеральной информационной адресной системой виде	Российская Федерация, Краснодарский край, Ейский р-н, Широчанский с/о, с/т "Дружба" тер, уч 308
1.2.	Дополнительные сведения о местоположении земельного участка	—
2.	Площадь земельного участка ± величина погрешности определения (вычисления) площади (Р ± ΔР), м²	514 ± 8,00
3.	Формула, примененная для вычисления предельной погрешности определения площади земельного участка, с подставленными значениями и итоговые (вычисленные) значения	3,5*0,1*√(514) = 8
4.	Площадь земельного участка согласно сведениям Единого государственного реестра недвижимости (Ркад), м²	500,00
5.	Оценка расхождения Р и Ркад (Р - Ркад), м²	14
6.	Предельный минимальный и максимальный размеры земельного участка (Рмин и Рмакс), м²	Рмин = 300 Рмакс = —
7.	Вид (виды) разрешенного использования	для садоводства
7.1.	Дополнительные сведения об использовании земельного участка	—
8.	Кадастровый или иной государственный учетный номер (инвентарный) здания, сооружения, объекта незавершенного строительства, расположенного на земельном участке	—
9.	Сведения о земельных участках (землях общего пользования, территории общего пользования), посредством которых обеспечивается доступ	23:42:0710002:916
10.	Иные сведения	Установление границ производилось на основании сведений, содержащихся на чертеже садово-огороднического товарищества «с/т «Дружба» с учетом фактической ситуации на местности. В результате уточнения описания местоположения границ ЗУ 23:42:0710002:470 произошло увеличение площади данного ЗУ в пределах минимального размера ЗУ, установленного ПЗЗ Ейского г/п Ейского р-на (в т.ч. не более 10 % от содержащейся в ЕГРН площади), что допускается в соответствии с п.2. ч.3 ст.42.8 Федерального закона от 24.07.2007 № 221-ФЗ. Доступ к ЗУ обеспечивается посредством ЗУ с КН 23:42:0710002:916, который является ЗУ общего назначения на территории ведения гражданами садоводства для собственных нужд.
4. Пояснения к сведениям об уточняемом земельном участке с кадастровым номером 23:42:0710002:470 :		
1.	—	

1. Сведения о характерных точках границ уточняемого земельного участка с кадастровым номером 23:42:0710002:469 :

Система координат МСК-23, зона 1 (23) Зона № 1

Обозначение характерных точек границ	Координаты, м				Метод определения координат	Формулы, примененные для расчета средней квадратической погрешности определения координат характерных точек границ (Mt), с подставленными в такие формулы значениями и итоговые (вычисленные) значения Mt, м	Описание закрепления точки
	содержатся в Едином государственном реестре недвижимости		определены в результате выполнения комплексных кадастровых работ				
	X	Y	X	Y			
1	2	3	4	5	6	7	8
н581У	—	—	658 230,18	1 328 371,17	Метод спутниковых геодезических измерений (определений)	√(0,1^2 + 0,1^2) = 0,10	—
н364У	—	—	658 230,10	1 328 391,16			
н527У	—	—	658 205,14	1 328 391,05			
н544У	—	—	658 205,19	1 328 370,99			
н581У	—	—	658 230,18	1 328 371,17			

2. Сведения о частях границ уточняемого земельного участка с кадастровым номером 23:42:0710002:469 :

Обозначение части границ		Горизонтальное проложение (S), м	Описание прохождения части границ	Сведения о согласовании местоположения границ (согласовано/спорное)
от т.	до т.			
1	2	3	4	5
н581У	н364У	19,99	—	согласовано
н364У	н527У	24,96		
н527У	н544У	20,06		
н544У	н581У	24,99		

3. Сведения о характеристиках уточняемого земельного участка с кадастровым номером 23:42:0710002:469 :

№ п/п	Наименование характеристики земельного участка	Значение характеристики
1	2	3

1	2	3
1.	Адрес земельного участка	—
1.1.	Сведения о местоположении земельного участка (при отсутствии адреса) в структурированном в соответствии с федеральной информационной адресной системой виде	Российская Федерация, Краснодарский край, Ейский р-н, Широчанский с/о, с/т "Дружба" с, уч 130
1.2.	Дополнительные сведения о местоположении земельного участка	—
2.	Площадь земельного участка ± величина погрешности определения (вычисления) площади (Р ± ΔР), м²	500 ± 8,00
3.	Формула, примененная для вычисления предельной погрешности определения площади земельного участка, с подставленными значениями и итоговые (вычисленные) значения	3,5*0,1*√(500) = 8
4.	Площадь земельного участка согласно сведениям Единого государственного реестра недвижимости (Ркад), м²	500,00
5.	Оценка расхождения Р и Ркад (Р - Ркад), м²	0
6.	Предельный минимальный и максимальный размеры земельного участка (Рмин и Рмакс), м²	Рмин = 300 Рмакс = —
7.	Вид (виды) разрешенного использования	для садоводства
7.1.	Дополнительные сведения об использовании земельного участка	—
8.	Кадастровый или иной государственный учетный номер (инвентарный) здания, сооружения, объекта незавершенного строительства, расположенного на земельном участке	—
9.	Сведения о земельных участках (землях общего пользования, территории общего пользования), посредством которых обеспечивается доступ	23:42:0710002:916
10.	Иные сведения	Установление границ производилось на основании сведений, содержащихся на чертеже садово-огороднического товарищества «с/т «Дружба» с учетом фактической ситуации на местности. В результате уточнения описания местоположения границ ЗУ 23:42:0710002:469, площадь данного ЗУ не изменилась по сравнению со сведениями о площади, содержащимися в ЕГРН. Доступ к ЗУ обеспечивается посредством ЗУ с КН 23:42:0710002:916, который является ЗУ общего назначения на территории ведения гражданами садоводства для собственных нужд.
4. Пояснения к сведениям об уточняемом земельном участке с кадастровым номером 23:42:0710002:469 :		
1.	—	

1. Сведения о характерных точках границ уточняемого земельного участка с кадастровым номером 23:42:0710002:405 :

Система координат МСК-23, зона 1 (23) Зона № 1

Обозначение характерных точек границ	Координаты, м				Метод определения координат	Формулы, примененные для расчета средней квадратической погрешности определения координат характерных точек границ (Mt), с подставленными в такие формулы значениями и итоговые (вычисленные) значения Mt, м	Описание закрепления точки
	содержатся в Едином государственном реестре недвижимости		определены в результате выполнения комплексных кадастровых работ				
	X	Y	X	Y			
1	2	3	4	5	6	7	8
н442У	—	—	657 852,61	1 328 368,39	Метод спутниковых геодезических измерений (определений)	√(0,1^2 + 0,1^2) = 0,10	—
863	—	—	657 852,84	1 328 348,95		0,10	Закрепление отсутствует
н454У	—	—	657 878,03	1 328 348,67		√(0,1^2 + 0,1^2) = 0,10	—
н408У	—	—	657 877,81	1 328 368,52			
н442У	—	—	657 852,61	1 328 368,39			

2. Сведения о частях границ уточняемого земельного участка с кадастровым номером 23:42:0710002:405 :

Обозначение части границ		Горизонтальное проложение (S), м	Описание прохождения части границ	Сведения о согласовании местоположения границ (согласовано/спорное)
от т.	до т.			
1	2	3	4	5
н442У	863	19,44	—	согласовано
863	н454У	25,19		
н454У	н408У	19,85		
н408У	н442У	25,20		

3. Сведения о характеристиках уточняемого земельного участка с кадастровым номером 23:42:0710002:405 :

№ п/п	Наименование характеристики земельного участка	Значение характеристики
1	2	3

1	2	3
1.	Адрес земельного участка	—
1.1.	Сведения о местоположении земельного участка (при отсутствии адреса) в структурированном в соответствии с федеральной информационной адресной системой виде	Российская Федерация, Краснодарский край, Ейский р-н, Широчанский с/о
1.2.	Дополнительные сведения о местоположении земельного участка	—
2.	Площадь земельного участка ± величина погрешности определения (вычисления) площади (Р ± ΔР), м²	495 ± 8,00
3.	Формула, примененная для вычисления предельной погрешности определения площади земельного участка, с подставленными значениями и итоговые (вычисленные) значения	3,5*0,1*√(495) = 8
4.	Площадь земельного участка согласно сведениям Единого государственного реестра недвижимости (Ркад), м²	500,00
5.	Оценка расхождения Р и Ркад (Р - Ркад), м²	5
6.	Предельный минимальный и максимальный размеры земельного участка (Рмин и Рмакс), м²	Рмин = 300 Рмакс = —
7.	Вид (виды) разрешенного использования	для садоводства
7.1.	Дополнительные сведения об использовании земельного участка	—
8.	Кадастровый или иной государственный учетный номер (инвентарный) здания, сооружения, объекта незавершенного строительства, расположенного на земельном участке	—
9.	Сведения о земельных участках (землях общего пользования, территории общего пользования), посредством которых обеспечивается доступ	23:42:0710002:916
10.	Иные сведения	Установление границ производилось на основании сведений, содержащихся на чертеже садово-огороднического товарищества «с/т «Дружба» с учетом фактической ситуации на местности. В результате уточнения описания местоположения границ ЗУ 23:42:0710002:405 произошло уменьшение площади данного ЗУ в пределах минимального размера ЗУ, установленного ПЗЗ Ейского г/п Ейского р-на (в т.ч. менее 10 % от содержащейся в ЕГРН площади), что допускается в соответствии с п.2. ч.3 ст.42.8 Федерального закона от 24.07.2007 № 221-ФЗ. Доступ к ЗУ обеспечивается посредством ЗУ с КН 23:42:0710002:916, который является ЗУ общего назначения на территории ведения гражданами садоводства для собственных нужд.
4. Пояснения к сведениям об уточняемом земельном участке с кадастровым номером 23:42:0710002:405 :		
1.	—	

1. Сведения о характерных точках границ уточняемого земельного участка с кадастровым номером 23:42:0710002:388 :

Система координат МСК-23, зона 1 (23) Зона № 1

Обозначение характерных точек границ	Координаты, м				Метод определения координат	Формулы, примененные для расчета средней квадратической погрешности определения координат характерных точек границ (Mt), с подставленными в такие формулы значениями и итоговые (вычисленные) значения Mt, м	Описание закрепления точки
	содержатся в Едином государственном реестре недвижимости		определены в результате выполнения комплексных кадастровых работ				
	X	Y	X	Y			
1	2	3	4	5	6	7	8
н385У	—	—	658 255,16	1 328 371,21	Метод спутниковых геодезических измерений (определений)	√(0,1^2 + 0,1^2) = 0,10	—
н397У	—	—	658 254,99	1 328 391,32			
н364У	—	—	658 230,10	1 328 391,16			
н581У	—	—	658 230,18	1 328 371,17			
н385У	—	—	658 255,16	1 328 371,21			

2. Сведения о частях границ уточняемого земельного участка с кадастровым номером 23:42:0710002:388 :

Обозначение части границ		Горизонтальное проложение (S), м	Описание прохождения части границ	Сведения о согласовании местоположения границ (согласовано/спорное)
от т.	до т.			
1	2	3	4	5
н385У	н397У	20,11	—	согласовано
н397У	н364У	24,89		
н364У	н581У	19,99		
н581У	н385У	24,98		

3. Сведения о характеристиках уточняемого земельного участка с кадастровым номером 23:42:0710002:388 :

№ п/п	Наименование характеристики земельного участка	Значение характеристики
1	2	3

1	2	3
1.	Адрес земельного участка	—
1.1.	Сведения о местоположении земельного участка (при отсутствии адреса) в структурированном в соответствии с федеральной информационной адресной системой виде	Российская Федерация, Краснодарский край, Ейский р-н, Широчанский, подчиненный городу Ейску с/о, с/т "Дружба" тер, уч 115
1.2.	Дополнительные сведения о местоположении земельного участка	—
2.	Площадь земельного участка ± величина погрешности определения (вычисления) площади (Р ± ΔР), м²	500 ± 8,00
3.	Формула, примененная для вычисления предельной погрешности определения площади земельного участка, с подставленными значениями и итоговые (вычисленные) значения	3,5*0,1*√(500) = 8
4.	Площадь земельного участка согласно сведениям Единого государственного реестра недвижимости (Ркад), м²	500,00
5.	Оценка расхождения Р и Ркад (Р - Ркад), м²	0
6.	Предельный минимальный и максимальный размеры земельного участка (Рмин и Рмакс), м²	Рмин = 300 Рмакс = —
7.	Вид (виды) разрешенного использования	Для садоводства
7.1.	Дополнительные сведения об использовании земельного участка	—
8.	Кадастровый или иной государственный учетный номер (инвентарный) здания, сооружения, объекта незавершенного строительства, расположенного на земельном участке	23:42:0710002:512
9.	Сведения о земельных участках (землях общего пользования, территории общего пользования), посредством которых обеспечивается доступ	23:42:0710002:916
10.	Иные сведения	Установление границ производилось на основании сведений, содержащихся на чертеже садово-огороднического товарищества «с/т «Дружба» с учетом фактической ситуации на местности. В результате уточнения описания местоположения границ ЗУ 23:42:0710002:388, площадь данного ЗУ не изменилась по сравнению со сведениями о площади, содержащимися в ЕГРН. Доступ к ЗУ обеспечивается посредством ЗУ с КН 23:42:0710002:916, который является ЗУ общего назначения на территории ведения гражданами садоводства для собственных нужд.
4. Пояснения к сведениям об уточняемом земельном участке с кадастровым номером 23:42:0710002:388 :		
1.	—	

1. Сведения о характерных точках границ уточняемого земельного участка с кадастровым номером 23:42:0710002:386 :

Система координат МСК-23, зона 1 (23) Зона № 1

Обозначение характерных точек границ	Координаты, м				Метод определения координат	Формулы, примененные для расчета средней квадратической погрешности определения координат характерных точек границ (Mt), с подставленными в такие формулы значениями и итоговые (вычисленные) значения Mt, м	Описание закрепления точки
	содержатся в Едином государственном реестре недвижимости		определены в результате выполнения комплексных кадастровых работ				
	X	Y	X	Y			
1	2	3	4	5	6	7	8
911	—	—	658 149,48	1 328 210,28	Метод спутниковых геодезических измерений (определений)	0,10	—
657	—	—	658 149,20	1 328 230,57			
617	—	—	658 124,17	1 328 230,09			Долговременный межевой знак
912	—	—	658 124,48	1 328 210,19			
911	—	—	658 149,48	1 328 210,28			—

2. Сведения о частях границ уточняемого земельного участка с кадастровым номером 23:42:0710002:386 :

Обозначение части границ		Горизонтальное проложение (S), м	Описание прохождения части границ	Сведения о согласовании местоположения границ (согласовано/спорное)
от т.	до т.			
1	2	3	4	5
911	657	20,29	—	согласовано
657	617	25,03		
617	912	19,90		
912	911	25,00		

3. Сведения о характеристиках уточняемого земельного участка с кадастровым номером 23:42:0710002:386 :

№ п/п	Наименование характеристики земельного участка	Значение характеристики
1	2	3

1	2	3
1.	Адрес земельного участка	—
1.1.	Сведения о местоположении земельного участка (при отсутствии адреса) в структурированном в соответствии с федеральной информационной адресной системой виде	Российская Федерация, Краснодарский край, Ейский р-н
1.2.	Дополнительные сведения о местоположении земельного участка	—
2.	Площадь земельного участка ± величина погрешности определения (вычисления) площади (Р ± ΔР), м²	503 ± 8,00
3.	Формула, примененная для вычисления предельной погрешности определения площади земельного участка, с подставленными значениями и итоговые (вычисленные) значения	3,5*0,1*√(503) = 8
4.	Площадь земельного участка согласно сведениям Единого государственного реестра недвижимости (Ркад), м²	500,00
5.	Оценка расхождения Р и Ркад (Р - Ркад), м²	3
6.	Предельный минимальный и максимальный размеры земельного участка (Рмин и Рмакс), м²	Рмин = 300 Рмакс = —
7.	Вид (виды) разрешенного использования	для садоводства
7.1.	Дополнительные сведения об использовании земельного участка	—
8.	Кадастровый или иной государственный учетный номер (инвентарный) здания, сооружения, объекта незавершенного строительства, расположенного на земельном участке	23:42:0710002:467
9.	Сведения о земельных участках (землях общего пользования, территории общего пользования), посредством которых обеспечивается доступ	23:42:0710002:916
10.	Иные сведения	Установление границ производилось на основании сведений, содержащихся на чертеже садово-огороднического товарищества «с/т «Дружба» с учетом фактической ситуации на местности. В результате уточнения описания местоположения границ ЗУ 23:42:0710002:386 произошло увеличение площади данного ЗУ в пределах минимального размера ЗУ, установленного ПЗЗ Ейского г/п Ейского р-на (в т.ч. не более 10 % от содержащейся в ЕГРН площади), что допускается в соответствии с п.2. ч.3 ст.42.8 Федерального закона от 24.07.2007 № 221-ФЗ. Доступ к ЗУ обеспечивается посредством ЗУ с КН 23:42:0710002:916, который является ЗУ общего назначения на территории ведения гражданами садоводства для собственных нужд.
4. Пояснения к сведениям об уточняемом земельном участке с кадастровым номером 23:42:0710002:386 :		
1.	—	

1. Сведения о характерных точках границ уточняемого земельного участка с кадастровым номером 23:42:0710002:382 :

Система координат МСК-23, зона 1 (23) Зона № 1

Обозначение характерных точек границ	Координаты, м				Метод определения координат	Формулы, примененные для расчета средней квадратической погрешности определения координат характерных точек границ (Mt), с подставленными в такие формулы значениями и итоговые (вычисленные) значения Mt, м	Описание закрепления точки
	содержатся в Едином государственном реестре недвижимости		определены в результате выполнения комплексных кадастровых работ				
	X	Y	X	Y			
1	2	3	4	5	6	7	8
н371У	—	—	658 202,60	1 328 291,12	Метод спутниковых геодезических измерений (определений)	√(0,1^2 + 0,1^2) = 0,10	—
н554У	—	—	658 177,75	1 328 291,14			
н519У	—	—	658 177,61	1 328 271,09			
н346У	—	—	658 202,73	1 328 271,13			
н371У	—	—	658 202,60	1 328 291,12			

2. Сведения о частях границ уточняемого земельного участка с кадастровым номером 23:42:0710002:382 :

Обозначение части границ		Горизонтальное проложение (S), м	Описание прохождения части границ	Сведения о согласовании местоположения границ (согласовано/спорное)
от т.	до т.			
1	2	3	4	5
н371У	н554У	24,85	—	согласовано
н554У	н519У	20,05		
н519У	н346У	25,12		
н346У	н371У	19,99		

3. Сведения о характеристиках уточняемого земельного участка с кадастровым номером 23:42:0710002:382 :

№ п/п	Наименование характеристики земельного участка	Значение характеристики
1	2	3

1	2	3
1.	Адрес земельного участка	—
1.1.	Сведения о местоположении земельного участка (при отсутствии адреса) в структурированном в соответствии с федеральной информационной адресной системой виде	Российская Федерация, Краснодарский край, Ейский р-н, Широчанский с/о
1.2.	Дополнительные сведения о местоположении земельного участка	—
2.	Площадь земельного участка ± величина погрешности определения (вычисления) площади (Р ± ΔР), м²	500 ± 8,00
3.	Формула, примененная для вычисления предельной погрешности определения площади земельного участка, с подставленными значениями и итоговые (вычисленные) значения	3,5*0,1*√(500) = 8
4.	Площадь земельного участка согласно сведениям Единого государственного реестра недвижимости (Ркад), м²	500,00
5.	Оценка расхождения Р и Ркад (Р - Ркад), м²	0
6.	Предельный минимальный и максимальный размеры земельного участка (Рмин и Рмакс), м²	Рмин = 300 Рмакс = —
7.	Вид (виды) разрешенного использования	Для садоводства
7.1.	Дополнительные сведения об использовании земельного участка	—
8.	Кадастровый или иной государственный учетный номер (инвентарный) здания, сооружения, объекта незавершенного строительства, расположенного на земельном участке	—
9.	Сведения о земельных участках (землях общего пользования, территории общего пользования), посредством которых обеспечивается доступ	23:42:0710002:916
10.	Иные сведения	Установление границ производилось на основании сведений, содержащихся на чертеже садово-огороднического товарищества «с/т «Дружба» с учетом фактической ситуации на местности. В результате уточнения описания местоположения границ ЗУ 23:42:0710002:382, площадь данного ЗУ не изменилась по сравнению со сведениями о площади, содержащимися в ЕГРН. Доступ к ЗУ обеспечивается посредством ЗУ с КН 23:42:0710002:916, который является ЗУ общего назначения на территории ведения гражданами садоводства для собственных нужд.
4. Пояснения к сведениям об уточняемом земельном участке с кадастровым номером 23:42:0710002:382 :		
1.	—	

1. Сведения о характерных точках границ уточняемого земельного участка с кадастровым номером 23:42:0710002:376 :

Система координат МСК-23, зона 1 (23) Зона № 1

Обозначение характерных точек границ	Координаты, м				Метод определения координат	Формулы, примененные для расчета средней квадратической погрешности определения координат характерных точек границ (Mt), с подставленными в такие формулы значениями и итоговые (вычисленные) значения Mt, м	Описание закрепления точки
	содержатся в Едином государственном реестре недвижимости		определены в результате выполнения комплексных кадастровых работ				
	X	Y	X	Y			
1	2	3	4	5	6	7	8
н555У	—	—	658 255,36	1 328 351,23	Метод спутниковых геодезических измерений (определений)	√(0,1^2 + 0,1^2) = 0,10	—
н385У	—	—	658 255,16	1 328 371,21			
н581У	—	—	658 230,18	1 328 371,17			
н503У	—	—	658 230,26	1 328 351,18			
н555У	—	—	658 255,36	1 328 351,23			

2. Сведения о частях границ уточняемого земельного участка с кадастровым номером 23:42:0710002:376 :

Обозначение части границ		Горизонтальное проложение (S), м	Описание прохождения части границ	Сведения о согласовании местоположения границ (согласовано/спорное)
от т.	до т.			
1	2	3	4	5
н555У	н385У	19,98	—	согласовано
н385У	н581У	24,98		
н581У	н503У	19,99		
н503У	н555У	25,10		

3. Сведения о характеристиках уточняемого земельного участка с кадастровым номером 23:42:0710002:376 :

№ п/п	Наименование характеристики земельного участка	Значение характеристики
1	2	3

1	2	3
1.	Адрес земельного участка	—
1.1.	Сведения о местоположении земельного участка (при отсутствии адреса) в структурированном в соответствии с федеральной информационной адресной системой виде	Российская Федерация, Краснодарский край, Ейский р-н, Ейск г
1.2.	Дополнительные сведения о местоположении земельного участка	—
2.	Площадь земельного участка ± величина погрешности определения (вычисления) площади (Р ± ΔР), м²	500 ± 8,00
3.	Формула, примененная для вычисления предельной погрешности определения площади земельного участка, с подставленными значениями и итоговые (вычисленные) значения	3,5*0,1*√(500) = 8
4.	Площадь земельного участка согласно сведениям Единого государственного реестра недвижимости (Ркад), м²	500,00
5.	Оценка расхождения Р и Ркад (Р - Ркад), м²	0
6.	Предельный минимальный и максимальный размеры земельного участка (Рмин и Рмакс), м²	Рмин = 300 Рмакс = —
7.	Вид (виды) разрешенного использования	Для садоводства
7.1.	Дополнительные сведения об использовании земельного участка	—
8.	Кадастровый или иной государственный учетный номер (инвентарный) здания, сооружения, объекта незавершенного строительства, расположенного на земельном участке	23:42:0710002:389
9.	Сведения о земельных участках (землях общего пользования, территории общего пользования), посредством которых обеспечивается доступ	23:42:0710002:916
10.	Иные сведения	Установление границ производилось на основании сведений, содержащихся на чертеже садово-огороднического товарищества «с/т «Дружба» с учетом фактической ситуации на местности. В результате уточнения описания местоположения границ ЗУ 23:42:0710002:376, площадь данного ЗУ не изменилась по сравнению со сведениями о площади, содержащимися в ЕГРН. Доступ к ЗУ обеспечивается посредством ЗУ с КН 23:42:0710002:916, который является ЗУ общего назначения на территории ведения гражданами садоводства для собственных нужд.
4. Пояснения к сведениям об уточняемом земельном участке с кадастровым номером 23:42:0710002:376 :		
1.	—	

1. Сведения о характерных точках границ уточняемого земельного участка с кадастровым номером 23:42:0710002:375 :

Система координат МСК-23, зона 1 (23) Зона № 1

Обозначение характерных точек границ	Координаты, м				Метод определения координат	Формулы, примененные для расчета средней квадратической погрешности определения координат характерных точек границ (Mt), с подставленными в такие формулы значениями и итоговые (вычисленные) значения Mt, м	Описание закрепления точки
	содержатся в Едином государственном реестре недвижимости		определены в результате выполнения комплексных кадастровых работ				
	X	Y	X	Y			
1	2	3	4	5	6	7	8
691	—	—	658 178,34	1 328 131,03	Метод спутниковых геодезических измерений (определений)	0,10	Долговременный межевой знак
674	—	—	658 178,10	1 328 151,03			
н513У	—	—	658 153,02	1 328 150,80		√(0,1^2 + 0,1^2) = 0,10	—
н580У	—	—	658 152,79	1 328 132,83			
н490У	—	—	658 153,43	1 328 131,81			
н497У	—	—	658 154,53	1 328 131,25			
691	—	—	658 178,34	1 328 131,03		0,10	Долговременный межевой знак

2. Сведения о частях границ уточняемого земельного участка с кадастровым номером 23:42:0710002:375 :

Обозначение части границ		Горизонтальное проложение (S), м	Описание прохождения части границ	Сведения о согласовании местоположения границ (согласовано/спорное)
от т.	до т.			
1	2	3	4	5
691	674	20,00	—	согласовано
674	н513У	25,08		
н513У	н580У	17,97		
н580У	н490У	1,20		
н490У	н497У	1,23		
н497У	691	23,81		

3. Сведения о характеристиках уточняемого земельного участка с кадастровым номером 23:42:0710002:375 :		
№ п/п	Наименование характеристики земельного участка	Значение характеристики
1	2	3
1.	Адрес земельного участка	—
1.1.	Сведения о местоположении земельного участка (при отсутствии адреса) в структурированном в соответствии с федеральной информационной адресной системой виде	Российская Федерация, Краснодарский край, Ейский р-н
1.2.	Дополнительные сведения о местоположении земельного участка	—
2.	Площадь земельного участка ± величина погрешности определения (вычисления) площади (Р ± ΔР), м²	500 ± 8,00
3.	Формула, примененная для вычисления предельной погрешности определения площади земельного участка, с подставленными значениями и итоговые (вычисленные) значения	3,5*0,1*√(500) = 8
4.	Площадь земельного участка согласно сведениям Единого государственного реестра недвижимости (Ркад), м²	500,00
5.	Оценка расхождения Р и Ркад (Р - Ркад), м²	0
6.	Предельный минимальный и максимальный размеры земельного участка (Рмин и Рмакс), м²	Рмин = 300 Рмакс = —
7.	Вид (виды) разрешенного использования	Для садоводства
7.1.	Дополнительные сведения об использовании земельного участка	—
8.	Кадастровый или иной государственный учетный номер (инвентарный) здания, сооружения, объекта незавершенного строительства, расположенного на земельном участке	—
9.	Сведения о земельных участках (землях общего пользования, территории общего пользования), посредством которых обеспечивается доступ	23:42:0710002:916
10.	Иные сведения	Установление границ производилось на основании сведений, содержащихся на чертеже садово-огороднического товарищества «с/т «Дружба» с учетом фактической ситуации на местности. В результате уточнения описания местоположения границ ЗУ 23:42:0710002:375, площадь данного ЗУ не изменилась по сравнению со сведениями о площади, содержащимися в ЕГРН. Доступ к ЗУ обеспечивается посредством ЗУ с КН 23:42:0710002:916, который является ЗУ общего назначения на территории ведения гражданами садоводства для собственных нужд.
4. Пояснения к сведениям об уточняемом земельном участке с кадастровым номером 23:42:0710002:375 :		

1.	—

1. Сведения о характерных точках границ уточняемого земельного участка с кадастровым номером 23:42:0710002:374 :

Система координат МСК-23, зона 1 (23) Зона № 1

Обозначение характерных точек границ	Координаты, м				Метод определения координат	Формулы, примененные для расчета средней квадратической погрешности определения координат характерных точек границ (Mt), с подставленными в такие формулы значениями и итоговые (вычисленные) значения Mt, м	Описание закрепления точки
	содержатся в Едином государственном реестре недвижимости		определены в результате выполнения комплексных кадастровых работ				
	X	Y	X	Y			
1	2	3	4	5	6	7	8
н348У	—	—	657 986,35	1 328 349,53	Метод спутниковых геодезических измерений (определений)	√(0,1^2 + 0,1^2) = 0,10	—
н499У	—	—	657 986,42	1 328 369,75			
н404У	—	—	657 961,19	1 328 370,07			
н481У	—	—	657 961,27	1 328 349,77			
н348У	—	—	657 986,35	1 328 349,53			

2. Сведения о частях границ уточняемого земельного участка с кадастровым номером 23:42:0710002:374 :

Обозначение части границ		Горизонтальное проложение (S), м	Описание прохождения части границ	Сведения о согласовании местоположения границ (согласовано/спорное)
от т.	до т.			
1	2	3	4	5
н348У	н499У	20,22	—	согласовано
н499У	н404У	25,23		
н404У	н481У	20,30		
н481У	н348У	25,08		

3. Сведения о характеристиках уточняемого земельного участка с кадастровым номером 23:42:0710002:374 :

№ п/п	Наименование характеристики земельного участка	Значение характеристики
1	2	3

1	2	3
1.	Адрес земельного участка	—
1.1.	Сведения о местоположении земельного участка (при отсутствии адреса) в структурированном в соответствии с федеральной информационной адресной системой виде	Российская Федерация, Краснодарский край, Ейский р-н, Широчанский с/о, с/т "Дружба", с, уч 264
1.2.	Дополнительные сведения о местоположении земельного участка	—
2.	Площадь земельного участка ± величина погрешности определения (вычисления) площади (Р ± ΔР), м²	510 ± 8,00
3.	Формула, примененная для вычисления предельной погрешности определения площади земельного участка, с подставленными значениями и итоговые (вычисленные) значения	3,5*0,1*√(510) = 8
4.	Площадь земельного участка согласно сведениям Единого государственного реестра недвижимости (Ркад), м²	500,00
5.	Оценка расхождения Р и Ркад (Р - Ркад), м²	10
6.	Предельный минимальный и максимальный размеры земельного участка (Рмин и Рмакс), м²	Рмин = 300 Рмакс = —
7.	Вид (виды) разрешенного использования	для садоводства
7.1.	Дополнительные сведения об использовании земельного участка	—
8.	Кадастровый или иной государственный учетный номер (инвентарный) здания, сооружения, объекта незавершенного строительства, расположенного на земельном участке	—
9.	Сведения о земельных участках (землях общего пользования, территории общего пользования), посредством которых обеспечивается доступ	23:42:0710002:916
10.	Иные сведения	Установление границ производилось на основании сведений, содержащихся на чертеже садово-огороднического товарищества «с/т «Дружба» с учетом фактической ситуации на местности. В результате уточнения описания местоположения границ ЗУ 23:42:0710002:374 произошло увеличение площади данного ЗУ в пределах минимального размера ЗУ, установленного ПЗЗ Ейского г/п Ейского р-на (в т.ч. не более 10 % от содержащейся в ЕГРН площади), что допускается в соответствии с п.2. ч.3 ст.42.8 Федерального закона от 24.07.2007 № 221-ФЗ. Доступ к ЗУ обеспечивается посредством ЗУ с КН 23:42:0710002:916, который является ЗУ общего назначения на территории ведения гражданами садоводства для собственных нужд.
4. Пояснения к сведениям об уточняемом земельном участке с кадастровым номером 23:42:0710002:374 :		
1.	—	

1. Сведения о характерных точках границ уточняемого земельного участка с кадастровым номером 23:42:0710002:373 :

Система координат МСК-23, зона 1 (23) Зона № 1

Обозначение характерных точек границ	Координаты, м				Метод определения координат	Формулы, примененные для расчета средней квадратической погрешности определения координат характерных точек границ (Mt), с подставленными в такие формулы значениями и итоговые (вычисленные) значения Mt, м	Описание закрепления точки
	содержатся в Едином государственном реестре недвижимости		определены в результате выполнения комплексных кадастровых работ				
	X	Y	X	Y			
1	2	3	4	5	6	7	8
761	—	—	658 015,42	1 328 329,65	Метод спутниковых геодезических измерений (определений)	0,10	—
632	—	—	658 015,63	1 328 349,38			Временный межевой знак
635	—	—	657 990,35	1 328 349,82			—
н410У	—	—	657 990,55	1 328 329,64		√(0,1^2 + 0,1^2) = 0,10	
761	—	—	658 015,42	1 328 329,65		0,10	

2. Сведения о частях границ уточняемого земельного участка с кадастровым номером 23:42:0710002:373 :

Обозначение части границ		Горизонтальное проложение (S), м	Описание прохождения части границ	Сведения о согласовании местоположения границ (согласовано/спорное)
от т.	до т.			
1	2	3	4	5
761	632	19,73	—	согласовано
632	635	25,28		
635	н410У	20,18		
н410У	761	24,87		

3. Сведения о характеристиках уточняемого земельного участка с кадастровым номером 23:42:0710002:373 :

№ п/п	Наименование характеристики земельного участка	Значение характеристики
1	2	3

1	2	3
1.	Адрес земельного участка	—
1.1.	Сведения о местоположении земельного участка (при отсутствии адреса) в структурированном в соответствии с федеральной информационной адресной системой виде	Российская Федерация, Краснодарский край, Ейский р-н, Ейск г
1.2.	Дополнительные сведения о местоположении земельного участка	—
2.	Площадь земельного участка ± величина погрешности определения (вычисления) площади (Р ± ΔР), м²	500 ± 8,00
3.	Формула, примененная для вычисления предельной погрешности определения площади земельного участка, с подставленными значениями и итоговые (вычисленные) значения	3,5*0,1*√(500) = 8
4.	Площадь земельного участка согласно сведениям Единого государственного реестра недвижимости (Ркад), м²	500,00
5.	Оценка расхождения Р и Ркад (Р - Ркад), м²	0
6.	Предельный минимальный и максимальный размеры земельного участка (Рмин и Рмакс), м²	Рмин = 300 Рмакс = —
7.	Вид (виды) разрешенного использования	для садоводства
7.1.	Дополнительные сведения об использовании земельного участка	—
8.	Кадастровый или иной государственный учетный номер (инвентарный) здания, сооружения, объекта незавершенного строительства, расположенного на земельном участке	—
9.	Сведения о земельных участках (землях общего пользования, территории общего пользования), посредством которых обеспечивается доступ	23:42:0710002:916
10.	Иные сведения	Установление границ производилось на основании сведений, содержащихся на чертеже садово-огороднического товарищества «с/т «Дружба» с учетом фактической ситуации на местности. В результате уточнения описания местоположения границ ЗУ 23:42:0710002:373, площадь данного ЗУ не изменилась по сравнению со сведениями о площади, содержащимися в ЕГРН. Доступ к ЗУ обеспечивается посредством ЗУ с КН 23:42:0710002:916, который является ЗУ общего назначения на территории ведения гражданами садоводства для собственных нужд.
4. Пояснения к сведениям об уточняемом земельном участке с кадастровым номером 23:42:0710002:373 :		
1.	—	

1. Сведения о характерных точках границ уточняемого земельного участка с кадастровым номером 23:42:0710002:367 :

Система координат МСК-23, зона 1 (23) Зона № 1

Обозначение характерных точек границ	Координаты, м				Метод определения координат	Формулы, примененные для расчета средней квадратической погрешности определения координат характерных точек границ (Mt), с подставленными в такие формулы значениями и итоговые (вычисленные) значения Mt, м	Описание закрепления точки
	содержатся в Едином государственном реестре недвижимости		определены в результате выполнения комплексных кадастровых работ				
	X	Y	X	Y			
1	2	3	4	5	6	7	8
н404У	—	—	657 961,19	1 328 370,07	Метод спутниковых геодезических измерений (определений)	√(0,1^2 + 0,1^2) = 0,10	—
н499У	—	—	657 986,42	1 328 369,75			
н386У	—	—	657 986,44	1 328 389,98			
н452У	—	—	657 961,04	1 328 390,15			
н404У	—	—	657 961,19	1 328 370,07			

2. Сведения о частях границ уточняемого земельного участка с кадастровым номером 23:42:0710002:367 :

Обозначение части границ		Горизонтальное проложение (S), м	Описание прохождения части границ	Сведения о согласовании местоположения границ (согласовано/спорное)
от т.	до т.			
1	2	3	4	5
н404У	н499У	25,23	—	согласовано
н499У	н386У	20,23		
н386У	н452У	25,40		
н452У	н404У	20,08		

3. Сведения о характеристиках уточняемого земельного участка с кадастровым номером 23:42:0710002:367 :

№ п/п	Наименование характеристики земельного участка	Значение характеристики
1	2	3

1	2	3
1.	Адрес земельного участка	—
1.1.	Сведения о местоположении земельного участка (при отсутствии адреса) в структурированном в соответствии с федеральной информационной адресной системой виде	Российская Федерация, Краснодарский край, Ейский р-н, Широчанский с/о, с/т "Дружба" с, уч 265
1.2.	Дополнительные сведения о местоположении земельного участка	—
2.	Площадь земельного участка ± величина погрешности определения (вычисления) площади (Р ± ΔР), м²	510 ± 8,00
3.	Формула, примененная для вычисления предельной погрешности определения площади земельного участка, с подставленными значениями и итоговые (вычисленные) значения	3,5*0,1*√(510) = 8
4.	Площадь земельного участка согласно сведениям Единого государственного реестра недвижимости (Ркад), м²	500,00
5.	Оценка расхождения Р и Ркад (Р - Ркад), м²	10
6.	Предельный минимальный и максимальный размеры земельного участка (Рмин и Рмакс), м²	Рмин = 300 Рмакс = —
7.	Вид (виды) разрешенного использования	для садоводства
7.1.	Дополнительные сведения об использовании земельного участка	—
8.	Кадастровый или иной государственный учетный номер (инвентарный) здания, сооружения, объекта незавершенного строительства, расположенного на земельном участке	23:42:0710002:398
9.	Сведения о земельных участках (землях общего пользования, территории общего пользования), посредством которых обеспечивается доступ	23:42:0710002:916
10.	Иные сведения	Установление границ производилось на основании сведений, содержащихся на чертеже садово-огороднического товарищества «с/т «Дружба» с учетом фактической ситуации на местности. В результате уточнения описания местоположения границ ЗУ 23:42:0710002:367 произошло увеличение площади данного ЗУ в пределах минимального размера ЗУ, установленного ПЗЗ Ейского г/п Ейского р-на (в т.ч. не более 10 % от содержащейся в ЕГРН площади), что допускается в соответствии с п.2. ч.3 ст.42.8 Федерального закона от 24.07.2007 № 221-ФЗ. Доступ к ЗУ обеспечивается посредством ЗУ с КН 23:42:0710002:916, который является ЗУ общего назначения на территории ведения гражданами садоводства для собственных нужд.
4. Пояснения к сведениям об уточняемом земельном участке с кадастровым номером 23:42:0710002:367 :		
1.	—	

1. Сведения о характерных точках границ уточняемого земельного участка с кадастровым номером 23:42:0710002:366 :

Система координат МСК-23, зона 1 (23) Зона № 1

Обозначение характерных точек границ	Координаты, м				Метод определения координат	Формулы, примененные для расчета средней квадратической погрешности определения координат характерных точек границ (Mt), с подставленными в такие формулы значениями и итоговые (вычисленные) значения Mt, м	Описание закрепления точки
	содержатся в Едином государственном реестре недвижимости		определены в результате выполнения комплексных кадастровых работ				
	X	Y	X	Y			
1	2	3	4	5	6	7	8
н411У	—	—	657 907,92	1 328 269,38	Метод спутниковых геодезических измерений (определений)	√(0,1^2 + 0,1^2) = 0,10	—
н512У	—	—	657 882,12	1 328 269,54			
н601У	—	—	657 882,22	1 328 249,21			
783	—	—	657 907,87	1 328 248,96		0,10	
н411У	—	—	657 907,92	1 328 269,38		√(0,1^2 + 0,1^2) = 0,10	

2. Сведения о частях границ уточняемого земельного участка с кадастровым номером 23:42:0710002:366 :

Обозначение части границ		Горизонтальное проложение (S), м	Описание прохождения части границ	Сведения о согласовании местоположения границ (согласовано/спорное)
от т.	до т.			
1	2	3	4	5
н411У	н512У	25,80	—	согласовано
н512У	н601У	20,33		
н601У	783	25,65		
783	н411У	20,42		

3. Сведения о характеристиках уточняемого земельного участка с кадастровым номером 23:42:0710002:366 :

№ п/п	Наименование характеристики земельного участка	Значение характеристики
1	2	3

1	2	3
1.	Адрес земельного участка	—
1.1.	Сведения о местоположении земельного участка (при отсутствии адреса) в структурированном в соответствии с федеральной информационной адресной системой виде	Российская Федерация, Краснодарский край, Ейский р-н
1.2.	Дополнительные сведения о местоположении земельного участка	—
2.	Площадь земельного участка ± величина погрешности определения (вычисления) площади (Р ± ΔР), м²	524 ± 8,00
3.	Формула, примененная для вычисления предельной погрешности определения площади земельного участка, с подставленными значениями и итоговые (вычисленные) значения	3,5*0,1*√(524) = 8
4.	Площадь земельного участка согласно сведениям Единого государственного реестра недвижимости (Ркад), м²	500,00
5.	Оценка расхождения Р и Ркад (Р - Ркад), м²	24
6.	Предельный минимальный и максимальный размеры земельного участка (Рмин и Рмакс), м²	Рмин = 300 Рмакс = —
7.	Вид (виды) разрешенного использования	для садоводства
7.1.	Дополнительные сведения об использовании земельного участка	—
8.	Кадастровый или иной государственный учетный номер (инвентарный) здания, сооружения, объекта незавершенного строительства, расположенного на земельном участке	—
9.	Сведения о земельных участках (землях общего пользования, территории общего пользования), посредством которых обеспечивается доступ	23:42:0710002:916
10.	Иные сведения	Установление границ производилось на основании сведений, содержащихся на чертеже садово-огороднического товарищества «с/т «Дружба» с учетом фактической ситуации на местности. В результате уточнения описания местоположения границ ЗУ 23:42:0710002:366 произошло увеличение площади данного ЗУ в пределах минимального размера ЗУ, установленного ПЗЗ Ейского г/п Ейского р-на (в т.ч. не более 10 % от содержащейся в ЕГРН площади), что допускается в соответствии с п.2. ч.3 ст.42.8 Федерального закона от 24.07.2007 № 221-ФЗ. Доступ к ЗУ обеспечивается посредством ЗУ с КН 23:42:0710002:916, который является ЗУ общего назначения на территории ведения гражданами садоводства для собственных нужд.
4. Пояснения к сведениям об уточняемом земельном участке с кадастровым номером 23:42:0710002:366 :		
1.	—	

1. Сведения о характерных точках границ уточняемого земельного участка с кадастровым номером 23:42:0710002:365 :

Система координат МСК-23, зона 1 (23) Зона № 1

Обозначение характерных точек границ	Координаты, м				Метод определения координат	Формулы, примененные для расчета средней квадратической погрешности определения координат характерных точек границ (Mt), с подставленными в такие формулы значениями и итоговые (вычисленные) значения Mt, м	Описание закрепления точки
	содержатся в Едином государственном реестре недвижимости		определены в результате выполнения комплексных кадастровых работ				
	X	Y	X	Y			
1	2	3	4	5	6	7	8
н543У	—	—	658 094,06	1 328 390,44	Метод спутниковых геодезических измерений (определений)	√(0,1^2 + 0,1^2) = 0,10	—
896	—	—	658 069,33	1 328 390,54		0,10	
900	—	—	658 069,03	1 328 369,80			
н585У	—	—	658 094,17	1 328 370,36		√(0,1^2 + 0,1^2) = 0,10	
н543У	—	—	658 094,06	1 328 390,44			

2. Сведения о частях границ уточняемого земельного участка с кадастровым номером 23:42:0710002:365 :

Обозначение части границ		Горизонтальное проложение (S), м	Описание прохождения части границ	Сведения о согласовании местоположения границ (согласовано/спорное)
от т.	до т.			
1	2	3	4	5
н543У	896	24,73	—	согласовано
896	900	20,74		
900	н585У	25,15		
н585У	н543У	20,08		

3. Сведения о характеристиках уточняемого земельного участка с кадастровым номером 23:42:0710002:365 :

№ п/п	Наименование характеристики земельного участка	Значение характеристики
1	2	3

1	2	3
1.	Адрес земельного участка	—
1.1.	Сведения о местоположении земельного участка (при отсутствии адреса) в структурированном в соответствии с федеральной информационной адресной системой виде	Российская Федерация, Краснодарский край, Ейский р-н, Ейск г
1.2.	Дополнительные сведения о местоположении земельного участка	—
2.	Площадь земельного участка ± величина погрешности определения (вычисления) площади (Р ± ΔР), м²	509 ± 8,00
3.	Формула, примененная для вычисления предельной погрешности определения площади земельного участка, с подставленными значениями и итоговые (вычисленные) значения	3,5*0,1*√(509) = 8
4.	Площадь земельного участка согласно сведениям Единого государственного реестра недвижимости (Ркад), м²	500,00
5.	Оценка расхождения Р и Ркад (Р - Ркад), м²	9
6.	Предельный минимальный и максимальный размеры земельного участка (Рмин и Рмакс), м²	Рмин = 300 Рмакс = —
7.	Вид (виды) разрешенного использования	для садоводства
7.1.	Дополнительные сведения об использовании земельного участка	—
8.	Кадастровый или иной государственный учетный номер (инвентарный) здания, сооружения, объекта незавершенного строительства, расположенного на земельном участке	23:42:0710002:530
9.	Сведения о земельных участках (землях общего пользования, территории общего пользования), посредством которых обеспечивается доступ	23:42:0710002:916
10.	Иные сведения	Установление границ производилось на основании сведений, содержащихся на чертеже садово-огороднического товарищества «с/т «Дружба» с учетом фактической ситуации на местности. В результате уточнения описания местоположения границ ЗУ 23:42:0710002:365 произошло увеличение площади данного ЗУ в пределах минимального размера ЗУ, установленного ПЗЗ Ейского г/п Ейского р-на (в т.ч. не более 10 % от содержащейся в ЕГРН площади), что допускается в соответствии с п.2. ч.3 ст.42.8 Федерального закона от 24.07.2007 № 221-ФЗ. Доступ к ЗУ обеспечивается посредством ЗУ с КН 23:42:0710002:916, который является ЗУ общего назначения на территории ведения гражданами садоводства для собственных нужд.
4. Пояснения к сведениям об уточняемом земельном участке с кадастровым номером 23:42:0710002:365 :		
1.	—	

1. Сведения о характерных точках границ уточняемого земельного участка с кадастровым номером 23:42:0710002:364 :

Система координат МСК-23, зона 1 (23) Зона № 1

Обозначение характерных точек границ	Координаты, м				Метод определения координат	Формулы, примененные для расчета средней квадратической погрешности определения координат характерных точек границ (Mt), с подставленными в такие формулы значениями и итоговые (вычисленные) значения Mt, м	Описание закрепления точки
	содержатся в Едином государственном реестре недвижимости		определены в результате выполнения комплексных кадастровых работ				
	X	Y	X	Y			
1	2	3	4	5	6	7	8
619	—	—	657 877,51	1 328 388,22	Метод спутниковых геодезических измерений (определений)	0,10	—
622	—	—	657 852,51	1 328 388,55			
н442У	—	—	657 852,61	1 328 368,39		√(0,1^2 + 0,1^2) = 0,10	
н408У	—	—	657 877,81	1 328 368,52			
619	—	—	657 877,51	1 328 388,22		0,10	

2. Сведения о частях границ уточняемого земельного участка с кадастровым номером 23:42:0710002:364 :

Обозначение части границ		Горизонтальное проложение (S), м	Описание прохождения части границ	Сведения о согласовании местоположения границ (согласовано/спорное)
от т.	до т.			
1	2	3	4	5
619	622	25,00	—	согласовано
622	н442У	20,16		
н442У	н408У	25,20		
н408У	619	19,70		

3. Сведения о характеристиках уточняемого земельного участка с кадастровым номером 23:42:0710002:364 :

№ п/п	Наименование характеристики земельного участка	Значение характеристики
1	2	3

1	2	3
1.	Адрес земельного участка	—
1.1.	Сведения о местоположении земельного участка (при отсутствии адреса) в структурированном в соответствии с федеральной информационной адресной системой виде	Российская Федерация, Краснодарский край, Ейский р-н, Ейск г
1.2.	Дополнительные сведения о местоположении земельного участка	—
2.	Площадь земельного участка ± величина погрешности определения (вычисления) площади (Р ± ΔР), м²	500 ± 8,00
3.	Формула, примененная для вычисления предельной погрешности определения площади земельного участка, с подставленными значениями и итоговые (вычисленные) значения	3,5*0,1*√(500) = 8
4.	Площадь земельного участка согласно сведениям Единого государственного реестра недвижимости (Ркад), м²	500,00
5.	Оценка расхождения Р и Ркад (Р - Ркад), м²	0
6.	Предельный минимальный и максимальный размеры земельного участка (Рмин и Рмакс), м²	Рмин = 300 Рмакс = —
7.	Вид (виды) разрешенного использования	для садоводства
7.1.	Дополнительные сведения об использовании земельного участка	—
8.	Кадастровый или иной государственный учетный номер (инвентарный) здания, сооружения, объекта незавершенного строительства, расположенного на земельном участке	23:42:0710002:522
9.	Сведения о земельных участках (землях общего пользования, территории общего пользования), посредством которых обеспечивается доступ	23:42:0710002:916
10.	Иные сведения	Установление границ производилось на основании сведений, содержащихся на чертеже садово-огороднического товарищества «с/т «Дружба» с учетом фактической ситуации на местности. В результате уточнения описания местоположения границ ЗУ 23:42:0710002:364, площадь данного ЗУ не изменилась по сравнению со сведениями о площади, содержащимися в ЕГРН. Доступ к ЗУ обеспечивается посредством ЗУ с КН 23:42:0710002:916, который является ЗУ общего назначения на территории ведения гражданами садоводства для собственных нужд.
4. Пояснения к сведениям об уточняемом земельном участке с кадастровым номером 23:42:0710002:364 :		
1.	—	

1. Сведения о характерных точках границ уточняемого земельного участка с кадастровым номером 23:42:0710002:363 :

Система координат МСК-23, зона 1 (23) Зона № 1

Обозначение характерных точек границ	Координаты, м				Метод определения координат	Формулы, примененные для расчета средней квадратической погрешности определения координат характерных точек границ (Mt), с подставленными в такие формулы значениями и итоговые (вычисленные) значения Mt, м	Описание закрепления точки
	содержатся в Едином государственном реестре недвижимости		определены в результате выполнения комплексных кадастровых работ				
	X	Y	X	Y			
1	2	3	4	5	6	7	8
895	—	—	658 016,64	1 328 209,16	Метод спутниковых геодезических измерений (определений)	0,10	—
893	—	—	658 016,06	1 328 229,68			
91	—	—	657 990,95	1 328 229,51			Закрепление отсутствует
н357У	—	—	657 991,63	1 328 209,08		√(0,1^2 + 0,1^2) = 0,10	—
895	—	—	658 016,64	1 328 209,16		0,10	

2. Сведения о частях границ уточняемого земельного участка с кадастровым номером 23:42:0710002:363 :

Обозначение части границ		Горизонтальное проложение (S), м	Описание прохождения части границ	Сведения о согласовании местоположения границ (согласовано/спорное)
от т.	до т.			
1	2	3	4	5
895	893	20,53	—	согласовано
893	91	25,11		
91	н357У	20,44		
н357У	895	25,01		

3. Сведения о характеристиках уточняемого земельного участка с кадастровым номером 23:42:0710002:363 :

№ п/п	Наименование характеристики земельного участка	Значение характеристики
1	2	3

1	2	3
1.	Адрес земельного участка	—
1.1.	Сведения о местоположении земельного участка (при отсутствии адреса) в структурированном в соответствии с федеральной информационной адресной системой виде	Российская Федерация, Краснодарский край, Ейский р-н, Широчанский с/о
1.2.	Дополнительные сведения о местоположении земельного участка	—
2.	Площадь земельного участка ± величина погрешности определения (вычисления) площади (Р ± ΔР), м²	513 ± 8,00
3.	Формула, примененная для вычисления предельной погрешности определения площади земельного участка, с подставленными значениями и итоговые (вычисленные) значения	3,5*0,1*√(513) = 8
4.	Площадь земельного участка согласно сведениям Единого государственного реестра недвижимости (Ркад), м²	500,00
5.	Оценка расхождения Р и Ркад (Р - Ркад), м²	13
6.	Предельный минимальный и максимальный размеры земельного участка (Рмин и Рмакс), м²	Рмин = 300 Рмакс = —
7.	Вид (виды) разрешенного использования	для садоводства
7.1.	Дополнительные сведения об использовании земельного участка	—
8.	Кадастровый или иной государственный учетный номер (инвентарный) здания, сооружения, объекта незавершенного строительства, расположенного на земельном участке	23:42:0710002:532
9.	Сведения о земельных участках (землях общего пользования, территории общего пользования), посредством которых обеспечивается доступ	23:42:0710002:916
10.	Иные сведения	Установление границ производилось на основании сведений, содержащихся на чертеже садово-огороднического товарищества «с/т «Дружба» с учетом фактической ситуации на местности. В результате уточнения описания местоположения границ ЗУ 23:42:0710002:363 произошло увеличение площади данного ЗУ в пределах минимального размера ЗУ, установленного ПЗЗ Ейского г/п Ейского р-на (в т.ч. не более 10 % от содержащейся в ЕГРН площади), что допускается в соответствии с п.2. ч.3 ст.42.8 Федерального закона от 24.07.2007 № 221-ФЗ. Доступ к ЗУ обеспечивается посредством ЗУ с КН 23:42:0710002:916, который является ЗУ общего назначения на территории ведения гражданами садоводства для собственных нужд.
4. Пояснения к сведениям об уточняемом земельном участке с кадастровым номером 23:42:0710002:363 :		
1.	—	

1. Сведения о характерных точках границ уточняемого земельного участка с кадастровым номером 23:42:0710002:321 :

Система координат МСК-23, зона 1 (23) Зона № 1

Обозначение характерных точек границ	Координаты, м				Метод определения координат	Формулы, примененные для расчета средней квадратической погрешности определения координат характерных точек границ (Mt), с подставленными в такие формулы значениями и итоговые (вычисленные) значения Mt, м	Описание закрепления точки
	содержатся в Едином государственном реестре недвижимости		определены в результате выполнения комплексных кадастровых работ				
	X	Y	X	Y			
1	2	3	4	5	6	7	8
641	—	—	658 255,98	1 328 271,72	Метод спутниковых геодезических измерений (определений)	0,10	—
н460У	—	—	658 255,87	1 328 291,74		√(0,1^2 + 0,1^2) = 0,10	
н344У	—	—	658 230,88	1 328 291,65			
642	—	—	658 230,98	1 328 271,65		0,10	
641	—	—	658 255,98	1 328 271,72			

2. Сведения о частях границ уточняемого земельного участка с кадастровым номером 23:42:0710002:321 :

Обозначение части границ		Горизонтальное проложение (S), м	Описание прохождения части границ	Сведения о согласовании местоположения границ (согласовано/спорное)
от т.	до т.			
1	2	3	4	5
641	н460У	20,02	—	согласовано
н460У	н344У	24,99		
н344У	642	20,00		
642	641	25,00		

3. Сведения о характеристиках уточняемого земельного участка с кадастровым номером 23:42:0710002:321 :

№ п/п	Наименование характеристики земельного участка	Значение характеристики
1	2	3

1	2	3
1.	Адрес земельного участка	—
1.1.	Сведения о местоположении земельного участка (при отсутствии адреса) в структурированном в соответствии с федеральной информационной адресной системой виде	Российская Федерация, Краснодарский край, Ейский р-н, Широчанский с/о, с/т "Дружба" ул, д участок № 110
1.2.	Дополнительные сведения о местоположении земельного участка	—
2.	Площадь земельного участка ± величина погрешности определения (вычисления) площади (Р ± ΔР), м²	500 ± 8,00
3.	Формула, примененная для вычисления предельной погрешности определения площади земельного участка, с подставленными значениями и итоговые (вычисленные) значения	3,5*0,1*√(500) = 8
4.	Площадь земельного участка согласно сведениям Единого государственного реестра недвижимости (Ркад), м²	500,00
5.	Оценка расхождения Р и Ркад (Р - Ркад), м²	0
6.	Предельный минимальный и максимальный размеры земельного участка (Рмин и Рмакс), м²	Рмин = 300 Рмакс = —
7.	Вид (виды) разрешенного использования	для садоводства
7.1.	Дополнительные сведения об использовании земельного участка	—
8.	Кадастровый или иной государственный учетный номер (инвентарный) здания, сооружения, объекта незавершенного строительства, расположенного на земельном участке	23:42:0710002:369
9.	Сведения о земельных участках (землях общего пользования, территории общего пользования), посредством которых обеспечивается доступ	23:42:0710002:916
10.	Иные сведения	Установление границ производилось на основании сведений, содержащихся на чертеже садово-огороднического товарищества «с/т «Дружба» с учетом фактической ситуации на местности. В результате уточнения описания местоположения границ ЗУ 23:42:0710002:321, площадь данного ЗУ не изменилась по сравнению со сведениями о площади, содержащимися в ЕГРН. Доступ к ЗУ обеспечивается посредством ЗУ с КН 23:42:0710002:916, который является ЗУ общего назначения на территории ведения гражданами садоводства для собственных нужд.
4. Пояснения к сведениям об уточняемом земельном участке с кадастровым номером 23:42:0710002:321 :		
1.	—	

1. Сведения о характерных точках границ уточняемого земельного участка с кадастровым номером 23:42:0710002:319 :

Система координат МСК-23, зона 1 (23) Зона № 1

Обозначение характерных точек границ	Координаты, м				Метод определения координат	Формулы, примененные для расчета средней квадратической погрешности определения координат характерных точек границ (Mt), с подставленными в такие формулы значениями и итоговые (вычисленные) значения Mt, м	Описание закрепления точки
	содержатся в Едином государственном реестре недвижимости		определены в результате выполнения комплексных кадастровых работ				
	X	Y	X	Y			
1	2	3	4	5	6	7	8
н462У	—	—	657 824,46	1 328 268,46	Метод спутниковых геодезических измерений (определений)	√(0,1^2 + 0,1^2) = 0,10	—
666	—	—	657 799,57	1 328 268,23		0,10	
665	—	—	657 799,72	1 328 248,16			
77	—	—	657 823,89	1 328 248,31			
76	—	—	657 824,17	1 328 248,26			
н368У	—	—	657 824,58	1 328 248,26		√(0,1^2 + 0,1^2) = 0,10	
н462У	—	—	657 824,46	1 328 268,46			

2. Сведения о частях границ уточняемого земельного участка с кадастровым номером 23:42:0710002:319 :

Обозначение части границ		Горизонтальное проложение (S), м	Описание прохождения части границ	Сведения о согласовании местоположения границ (согласовано/спорное)
от т.	до т.			
1	2	3	4	5
н462У	666	24,89	—	согласовано
666	665	20,07		
665	77	24,17		
77	76	0,28		
76	н368У	0,41		
н368У	н462У	20,20		

3. Сведения о характеристиках уточняемого земельного участка с кадастровым номером 23:42:0710002:319 :		
№ п/п	Наименование характеристики земельного участка	Значение характеристики
1	2	3
1.	Адрес земельного участка	—
1.1.	Сведения о местоположении земельного участка (при отсутствии адреса) в структурированном в соответствии с федеральной информационной адресной системой виде	Российская Федерация, Краснодарский край, Ейский р-н, Широчанский с/о
1.2.	Дополнительные сведения о местоположении земельного участка	—
2.	Площадь земельного участка ± величина погрешности определения (вычисления) площади (Р ± ΔР), м²	500 ± 8,00
3.	Формула, примененная для вычисления предельной погрешности определения площади земельного участка, с подставленными значениями и итоговые (вычисленные) значения	3,5*0,1*√(500) = 8
4.	Площадь земельного участка согласно сведениям Единого государственного реестра недвижимости (Ркад), м²	500,00
5.	Оценка расхождения Р и Ркад (Р - Ркад), м²	0
6.	Предельный минимальный и максимальный размеры земельного участка (Рмин и Рмакс), м²	Рмин = 300 Рмакс = —
7.	Вид (виды) разрешенного использования	для садоводства
7.1.	Дополнительные сведения об использовании земельного участка	—
8.	Кадастровый или иной государственный учетный номер (инвентарный) здания, сооружения, объекта незавершенного строительства, расположенного на земельном участке	23:42:0710002:546
9.	Сведения о земельных участках (землях общего пользования, территории общего пользования), посредством которых обеспечивается доступ	23:42:0710002:916
10.	Иные сведения	Установление границ производилось на основании сведений, содержащихся на чертеже садово-огороднического товарищества «с/т «Дружба» с учетом фактической ситуации на местности. В результате уточнения описания местоположения границ ЗУ 23:42:0710002:319, площадь данного ЗУ не изменилась по сравнению со сведениями о площади, содержащимися в ЕГРН. Доступ к ЗУ обеспечивается посредством ЗУ с КН 23:42:0710002:916, который является ЗУ общего назначения на территории ведения гражданами садоводства для собственных нужд.
4. Пояснения к сведениям об уточняемом земельном участке с кадастровым номером 23:42:0710002:319 :		

1.	—

1. Сведения о характерных точках границ уточняемого земельного участка с кадастровым номером 23:42:0710002:317 :

Система координат МСК-23, зона 1 (23) Зона № 1

Обозначение характерных точек границ	Координаты, м				Метод определения координат	Формулы, примененные для расчета средней квадратической погрешности определения координат характерных точек границ (Mt), с подставленными в такие формулы значениями и итоговые (вычисленные) значения Mt, м	Описание закрепления точки
	содержатся в Едином государственном реестре недвижимости		определены в результате выполнения комплексных кадастровых работ				
	X	Y	X	Y			
1	2	3	4	5	6	7	8
н564У	—	—	657 962,38	1 328 189,06	Метод спутниковых геодезических измерений (определений)	√(0,1^2 + 0,1^2) = 0,10	—
н553У	—	—	657 962,49	1 328 208,96			
н493У	—	—	657 936,87	1 328 208,87			
н536У	—	—	657 937,06	1 328 188,67			
н564У	—	—	657 962,38	1 328 189,06			

2. Сведения о частях границ уточняемого земельного участка с кадастровым номером 23:42:0710002:317 :

Обозначение части границ		Горизонтальное проложение (S), м	Описание прохождения части границ	Сведения о согласовании местоположения границ (согласовано/спорное)
от т.	до т.			
1	2	3	4	5
н564У	н553У	19,90	—	согласовано
н553У	н493У	25,62		
н493У	н536У	20,20		
н536У	н564У	25,32		

3. Сведения о характеристиках уточняемого земельного участка с кадастровым номером 23:42:0710002:317 :

№ п/п	Наименование характеристики земельного участка	Значение характеристики
1	2	3

1	2	3
1.	Адрес земельного участка	—
1.1.	Сведения о местоположении земельного участка (при отсутствии адреса) в структурированном в соответствии с федеральной информационной адресной системой виде	Российская Федерация, Краснодарский край, Ейский р-н, Широчанский с/о
1.2.	Дополнительные сведения о местоположении земельного участка	—
2.	Площадь земельного участка ± величина погрешности определения (вычисления) площади (Р ± ΔР), м²	511 ± 8,00
3.	Формула, примененная для вычисления предельной погрешности определения площади земельного участка, с подставленными значениями и итоговые (вычисленные) значения	3,5*0,1*√(511) = 8
4.	Площадь земельного участка согласно сведениям Единого государственного реестра недвижимости (Ркад), м²	500,00
5.	Оценка расхождения Р и Ркад (Р - Ркад), м²	11
6.	Предельный минимальный и максимальный размеры земельного участка (Рмин и Рмакс), м²	Рмин = 300 Рмакс = —
7.	Вид (виды) разрешенного использования	для садоводства
7.1.	Дополнительные сведения об использовании земельного участка	—
8.	Кадастровый или иной государственный учетный номер (инвентарный) здания, сооружения, объекта незавершенного строительства, расположенного на земельном участке	—
9.	Сведения о земельных участках (землях общего пользования, территории общего пользования), посредством которых обеспечивается доступ	23:42:0710002:916
10.	Иные сведения	Установление границ производилось на основании сведений, содержащихся на чертеже садово-огороднического товарищества «с/т «Дружба» с учетом фактической ситуации на местности. В результате уточнения описания местоположения границ ЗУ 23:42:0710002:317 произошло увеличение площади данного ЗУ в пределах минимального размера ЗУ, установленного ПЗЗ Ейского г/п Ейского р-на (в т.ч. не более 10 % от содержащейся в ЕГРН площади), что допускается в соответствии с п.2. ч.3 ст.42.8 Федерального закона от 24.07.2007 № 221-ФЗ. Доступ к ЗУ обеспечивается посредством ЗУ с КН 23:42:0710002:916, который является ЗУ общего назначения на территории ведения гражданами садоводства для собственных нужд.
4. Пояснения к сведениям об уточняемом земельном участке с кадастровым номером 23:42:0710002:317 :		
1.	—	

1. Сведения о характерных точках границ уточняемого земельного участка с кадастровым номером 23:42:0710002:316 :

Система координат МСК-23, зона 1 (23) Зона № 1

Обозначение характерных точек границ	Координаты, м				Метод определения координат	Формулы, примененные для расчета средней квадратической погрешности определения координат характерных точек границ (Mt), с подставленными в такие формулы значениями и итоговые (вычисленные) значения Mt, м	Описание закрепления точки
	содержатся в Едином государственном реестре недвижимости		определены в результате выполнения комплексных кадастровых работ				
	X	Y	X	Y			
1	2	3	4	5	6	7	8
55	—	—	657 827,62	1 328 408,65	Метод спутниковых геодезических измерений (определений)	0,10	—
н374У	—	—	657 827,82	1 328 388,42		√(0,1^2 + 0,1^2) = 0,10	
622	—	—	657 852,51	1 328 388,55		0,10	
621	—	—	657 852,62	1 328 408,55			
55	—	—	657 827,62	1 328 408,65			

2. Сведения о частях границ уточняемого земельного участка с кадастровым номером 23:42:0710002:316 :

Обозначение части границ		Горизонтальное проложение (S), м	Описание прохождения части границ	Сведения о согласовании местоположения границ (согласовано/спорное)
от т.	до т.			
1	2	3	4	5
55	н374У	20,23	—	согласовано
н374У	622	24,69		
622	621	20,00		
621	55	25,00		

3. Сведения о характеристиках уточняемого земельного участка с кадастровым номером 23:42:0710002:316 :

№ п/п	Наименование характеристики земельного участка	Значение характеристики
1	2	3

1	2	3
1.	Адрес земельного участка	—
1.1.	Сведения о местоположении земельного участка (при отсутствии адреса) в структурированном в соответствии с федеральной информационной адресной системой виде	Российская Федерация, Краснодарский край, Ейский р-н, Ейск г, Широчанка п, Дружба снт, уч 341
1.2.	Дополнительные сведения о местоположении земельного участка	—
2.	Площадь земельного участка ± величина погрешности определения (вычисления) площади (Р ± ΔР), м²	500 ± 8,00
3.	Формула, примененная для вычисления предельной погрешности определения площади земельного участка, с подставленными значениями и итоговые (вычисленные) значения	3,5*0,1*√(500) = 8
4.	Площадь земельного участка согласно сведениям Единого государственного реестра недвижимости (Ркад), м²	500,00
5.	Оценка расхождения Р и Ркад (Р - Ркад), м²	0
6.	Предельный минимальный и максимальный размеры земельного участка (Рмин и Рмакс), м²	Рмин = 300 Рмакс = —
7.	Вид (виды) разрешенного использования	для садоводства
7.1.	Дополнительные сведения об использовании земельного участка	—
8.	Кадастровый или иной государственный учетный номер (инвентарный) здания, сооружения, объекта незавершенного строительства, расположенного на земельном участке	23:42:0710002:543
9.	Сведения о земельных участках (землях общего пользования, территории общего пользования), посредством которых обеспечивается доступ	23:42:0710002:916
10.	Иные сведения	Установление границ производилось на основании сведений, содержащихся на чертеже садово-огороднического товарищества «с/т «Дружба» с учетом фактической ситуации на местности. В результате уточнения описания местоположения границ ЗУ 23:42:0710002:316, площадь данного ЗУ не изменилась по сравнению со сведениями о площади, содержащимися в ЕГРН. Доступ к ЗУ обеспечивается посредством ЗУ с КН 23:42:0710002:916, который является ЗУ общего назначения на территории ведения гражданами садоводства для собственных нужд.
4. Пояснения к сведениям об уточняемом земельном участке с кадастровым номером 23:42:0710002:316 :		
1.	—	

1. Сведения о характерных точках границ уточняемого земельного участка с кадастровым номером 23:42:0710002:314 :

Система координат МСК-23, зона 1 (23) Зона № 1

Обозначение характерных точек границ	Координаты, м				Метод определения координат	Формулы, примененные для расчета средней квадратической погрешности определения координат характерных точек границ (Mt), с подставленными в такие формулы значениями и итоговые (вычисленные) значения Mt, м	Описание закрепления точки
	содержатся в Едином государственном реестре недвижимости		определены в результате выполнения комплексных кадастровых работ				
	X	Y	X	Y			
1	2	3	4	5	6	7	8
622	—	—	657 852,51	1 328 388,55	Метод спутниковых геодезических измерений (определений)	0,10	—
н374У	—	—	657 827,82	1 328 388,42		√(0,1^2 + 0,1^2) = 0,10	
н339У	—	—	657 827,63	1 328 368,31			
н442У	—	—	657 852,61	1 328 368,39			
622	—	—	657 852,51	1 328 388,55		0,10	

2. Сведения о частях границ уточняемого земельного участка с кадастровым номером 23:42:0710002:314 :

Обозначение части границ		Горизонтальное проложение (S), м	Описание прохождения части границ	Сведения о согласовании местоположения границ (согласовано/спорное)
от т.	до т.			
1	2	3	4	5
622	н374У	24,69	—	согласовано
н374У	н339У	20,11		
н339У	н442У	24,98		
н442У	622	20,16		

3. Сведения о характеристиках уточняемого земельного участка с кадастровым номером 23:42:0710002:314 :

№ п/п	Наименование характеристики земельного участка	Значение характеристики
1	2	3

1	2	3
1.	Адрес земельного участка	—
1.1.	Сведения о местоположении земельного участка (при отсутствии адреса) в структурированном в соответствии с федеральной информационной адресной системой виде	Российская Федерация, Краснодарский край, Ейский р-н, Ейск г, Широчанка п, Дружба снт, уч 340
1.2.	Дополнительные сведения о местоположении земельного участка	—
2.	Площадь земельного участка ± величина погрешности определения (вычисления) площади (Р ± ΔР), м²	500 ± 8,00
3.	Формула, примененная для вычисления предельной погрешности определения площади земельного участка, с подставленными значениями и итоговые (вычисленные) значения	3,5*0,1*√(500) = 8
4.	Площадь земельного участка согласно сведениям Единого государственного реестра недвижимости (Ркад), м²	500,00
5.	Оценка расхождения Р и Ркад (Р - Ркад), м²	0
6.	Предельный минимальный и максимальный размеры земельного участка (Рмин и Рмакс), м²	Рмин = 300 Рмакс = —
7.	Вид (виды) разрешенного использования	для садоводства
7.1.	Дополнительные сведения об использовании земельного участка	—
8.	Кадастровый или иной государственный учетный номер (инвентарный) здания, сооружения, объекта незавершенного строительства, расположенного на земельном участке	23:42:0710002:390
9.	Сведения о земельных участках (землях общего пользования, территории общего пользования), посредством которых обеспечивается доступ	23:42:0710002:916
10.	Иные сведения	Установление границ производилось на основании сведений, содержащихся на чертеже садово-огороднического товарищества «с/т «Дружба» с учетом фактической ситуации на местности. В результате уточнения описания местоположения границ ЗУ 23:42:0710002:314, площадь данного ЗУ не изменилась по сравнению со сведениями о площади, содержащимися в ЕГРН. Доступ к ЗУ обеспечивается посредством ЗУ с КН 23:42:0710002:916, который является ЗУ общего назначения на территории ведения гражданами садоводства для собственных нужд.
4. Пояснения к сведениям об уточняемом земельном участке с кадастровым номером 23:42:0710002:314 :		
1.	—	

1. Сведения о характерных точках границ уточняемого земельного участка с кадастровым номером 23:42:0710002:313 :

Система координат МСК-23, зона 1 (23) Зона № 1

Обозначение характерных точек границ	Координаты, м				Метод определения координат	Формулы, примененные для расчета средней квадратической погрешности определения координат характерных точек границ (Mt), с подставленными в такие формулы значениями и итоговые (вычисленные) значения Mt, м	Описание закрепления точки
	содержатся в Едином государственном реестре недвижимости		определены в результате выполнения комплексных кадастровых работ				
	X	Y	X	Y			
1	2	3	4	5	6	7	8
н346У	—	—	658 202,73	1 328 271,13	Метод спутниковых геодезических измерений (определений)	√(0,1^2 + 0,1^2) = 0,10	—
н519У	—	—	658 177,61	1 328 271,09			
н474У	—	—	658 177,92	1 328 251,13			
н468У	—	—	658 202,84	1 328 251,12			
н346У	—	—	658 202,73	1 328 271,13			

2. Сведения о частях границ уточняемого земельного участка с кадастровым номером 23:42:0710002:313 :

Обозначение части границ		Горизонтальное проложение (S), м	Описание прохождения части границ	Сведения о согласовании местоположения границ (согласовано/спорное)
от т.	до т.			
1	2	3	4	5
н346У	н519У	25,12	—	согласовано
н519У	н474У	19,96		
н474У	н468У	24,92		
н468У	н346У	20,01		

3. Сведения о характеристиках уточняемого земельного участка с кадастровым номером 23:42:0710002:313 :

№ п/п	Наименование характеристики земельного участка	Значение характеристики
1	2	3

1	2	3
1.	Адрес земельного участка	—
1.1.	Сведения о местоположении земельного участка (при отсутствии адреса) в структурированном в соответствии с федеральной информационной адресной системой виде	Российская Федерация, Краснодарский край, Ейский р-н, Ейск г, Широчанка п, Дружба снт, уч 139
1.2.	Дополнительные сведения о местоположении земельного участка	—
2.	Площадь земельного участка ± величина погрешности определения (вычисления) площади (Р ± ΔР), м²	500 ± 8,00
3.	Формула, примененная для вычисления предельной погрешности определения площади земельного участка, с подставленными значениями и итоговые (вычисленные) значения	3,5*0,1*√(500) = 8
4.	Площадь земельного участка согласно сведениям Единого государственного реестра недвижимости (Ркад), м²	500,00
5.	Оценка расхождения Р и Ркад (Р - Ркад), м²	0
6.	Предельный минимальный и максимальный размеры земельного участка (Рмин и Рмакс), м²	Рмин = 300 Рмакс = —
7.	Вид (виды) разрешенного использования	для садоводства
7.1.	Дополнительные сведения об использовании земельного участка	—
8.	Кадастровый или иной государственный учетный номер (инвентарный) здания, сооружения, объекта незавершенного строительства, расположенного на земельном участке	—
9.	Сведения о земельных участках (землях общего пользования, территории общего пользования), посредством которых обеспечивается доступ	23:42:0710002:916
10.	Иные сведения	Установление границ производилось на основании сведений, содержащихся на чертеже садово-огороднического товарищества «с/т «Дружба» с учетом фактической ситуации на местности. В результате уточнения описания местоположения границ ЗУ 23:42:0710002:313, площадь данного ЗУ не изменилась по сравнению со сведениями о площади, содержащимися в ЕГРН. Доступ к ЗУ обеспечивается посредством ЗУ с КН 23:42:0710002:916, который является ЗУ общего назначения на территории ведения гражданами садоводства для собственных нужд.
4. Пояснения к сведениям об уточняемом земельном участке с кадастровым номером 23:42:0710002:313 :		
1.	—	

1. Сведения о характерных точках границ уточняемого земельного участка с кадастровым номером 23:42:0710002:311 :

Система координат МСК-23, зона 1 (23) Зона № 1

Обозначение характерных точек границ	Координаты, м				Метод определения координат	Формулы, примененные для расчета средней квадратической погрешности определения координат характерных точек границ (Mt), с подставленными в такие формулы значениями и итоговые (вычисленные) значения Mt, м	Описание закрепления точки
	содержатся в Едином государственном реестре недвижимости		определены в результате выполнения комплексных кадастровых работ				
	X	Y	X	Y			
1	2	3	4	5	6	7	8
863	—	—	657 852,84	1 328 348,95	Метод спутниковых геодезических измерений (определений)	0,10	Закрепление отсутствует
862	—	—	657 852,86	1 328 329,09			
н439У	—	—	657 877,98	1 328 328,75		√(0,1^2 + 0,1^2) = 0,10	—
н454У	—	—	657 878,03	1 328 348,67			
863	—	—	657 852,84	1 328 348,95		0,10	Закрепление отсутствует

2. Сведения о частях границ уточняемого земельного участка с кадастровым номером 23:42:0710002:311 :

Обозначение части границ		Горизонтальное проложение (S), м	Описание прохождения части границ	Сведения о согласовании местоположения границ (согласовано/спорное)
от т.	до т.			
1	2	3	4	5
863	862	19,86	—	согласовано
862	н439У	25,12		
н439У	н454У	19,92		
н454У	863	25,19		

3. Сведения о характеристиках уточняемого земельного участка с кадастровым номером 23:42:0710002:311 :

№ п/п	Наименование характеристики земельного участка	Значение характеристики
1	2	3

1	2	3
1.	Адрес земельного участка	—
1.1.	Сведения о местоположении земельного участка (при отсутствии адреса) в структурированном в соответствии с федеральной информационной адресной системой виде	Российская Федерация, Краснодарский край, Ейский р-н, Ейск г, Широчанка п, Дружба снт, уч 323
1.2.	Дополнительные сведения о местоположении земельного участка	—
2.	Площадь земельного участка ± величина погрешности определения (вычисления) площади (Р ± ΔР), м²	500 ± 8,00
3.	Формула, примененная для вычисления предельной погрешности определения площади земельного участка, с подставленными значениями и итоговые (вычисленные) значения	3,5*0,1*√(500) = 8
4.	Площадь земельного участка согласно сведениям Единого государственного реестра недвижимости (Ркад), м²	500,00
5.	Оценка расхождения Р и Ркад (Р - Ркад), м²	0
6.	Предельный минимальный и максимальный размеры земельного участка (Рмин и Рмакс), м²	Рмин = 300 Рмакс = —
7.	Вид (виды) разрешенного использования	Для личного подсобного хозяйства
7.1.	Дополнительные сведения об использовании земельного участка	—
8.	Кадастровый или иной государственный учетный номер (инвентарный) здания, сооружения, объекта незавершенного строительства, расположенного на земельном участке	—
9.	Сведения о земельных участках (землях общего пользования, территории общего пользования), посредством которых обеспечивается доступ	23:42:0710002:916
10.	Иные сведения	Установление границ производилось на основании сведений, содержащихся на чертеже садово-огороднического товарищества «с/т «Дружба» с учетом фактической ситуации на местности. В результате уточнения описания местоположения границ ЗУ 23:42:0710002:311, площадь данного ЗУ не изменилась по сравнению со сведениями о площади, содержащимися в ЕГРН. Доступ к ЗУ обеспечивается посредством ЗУ с КН 23:42:0710002:916, который является ЗУ общего назначения на территории ведения гражданами садоводства для собственных нужд.
4. Пояснения к сведениям об уточняемом земельном участке с кадастровым номером 23:42:0710002:311 :		
1.	—	

1. Сведения о характерных точках границ уточняемого земельного участка с кадастровым номером 23:42:0710002:310 :

Система координат МСК-23, зона 1 (23) Зона № 1

Обозначение характерных точек границ	Координаты, м				Метод определения координат	Формулы, примененные для расчета средней квадратической погрешности определения координат характерных точек границ (Mt), с подставленными в такие формулы значениями и итоговые (вычисленные) значения Mt, м	Описание закрепления точки
	содержатся в Едином государственном реестре недвижимости		определены в результате выполнения комплексных кадастровых работ				
	X	Y	X	Y			
1	2	3	4	5	6	7	8
н491У	—	—	657 823,90	1 328 408,15	Метод спутниковых геодезических измерений (определений)	√(0,1^2 + 0,1^2) = 0,10	—
н443У	—	—	657 798,94	1 328 408,16			
859	—	—	657 799,30	1 328 388,16		0,10	
858	—	—	657 824,30	1 328 388,09			
н491У	—	—	657 823,90	1 328 408,15		√(0,1^2 + 0,1^2) = 0,10	

2. Сведения о частях границ уточняемого земельного участка с кадастровым номером 23:42:0710002:310 :

Обозначение части границ		Горизонтальное проложение (S), м	Описание прохождения части границ	Сведения о согласовании местоположения границ (согласовано/спорное)
от т.	до т.			
1	2	3	4	5
н491У	н443У	24,96	—	согласовано
н443У	859	20,00		
859	858	25,00		
858	н491У	20,06		

3. Сведения о характеристиках уточняемого земельного участка с кадастровым номером 23:42:0710002:310 :

№ п/п	Наименование характеристики земельного участка	Значение характеристики
1	2	3

1	2	3
1.	Адрес земельного участка	—
1.1.	Сведения о местоположении земельного участка (при отсутствии адреса) в структурированном в соответствии с федеральной информационной адресной системой виде	Российская Федерация, Краснодарский край, Ейский р-н, Ейск г, Широчанка п, Дружба снт, уч 356
1.2.	Дополнительные сведения о местоположении земельного участка	—
2.	Площадь земельного участка ± величина погрешности определения (вычисления) площади (Р ± ΔР), м²	500 ± 8,00
3.	Формула, примененная для вычисления предельной погрешности определения площади земельного участка, с подставленными значениями и итоговые (вычисленные) значения	3,5*0,1*√(500) = 8
4.	Площадь земельного участка согласно сведениям Единого государственного реестра недвижимости (Ркад), м²	500,00
5.	Оценка расхождения Р и Ркад (Р - Ркад), м²	0
6.	Предельный минимальный и максимальный размеры земельного участка (Рмин и Рмакс), м²	Рмин = 300 Рмакс = —
7.	Вид (виды) разрешенного использования	для садоводства
7.1.	Дополнительные сведения об использовании земельного участка	—
8.	Кадастровый или иной государственный учетный номер (инвентарный) здания, сооружения, объекта незавершенного строительства, расположенного на земельном участке	—
9.	Сведения о земельных участках (землях общего пользования, территории общего пользования), посредством которых обеспечивается доступ	23:42:0710002:916
10.	Иные сведения	Установление границ производилось на основании сведений, содержащихся на чертеже садово-огороднического товарищества «с/т «Дружба» с учетом фактической ситуации на местности. В результате уточнения описания местоположения границ ЗУ 23:42:0710002:310, площадь данного ЗУ не изменилась по сравнению со сведениями о площади, содержащимися в ЕГРН. Доступ к ЗУ обеспечивается посредством ЗУ с КН 23:42:0710002:916, который является ЗУ общего назначения на территории ведения гражданами садоводства для собственных нужд.
4. Пояснения к сведениям об уточняемом земельном участке с кадастровым номером 23:42:0710002:310 :		
1.	—	

1. Сведения о характерных точках границ уточняемого земельного участка с кадастровым номером 23:42:0710002:305 :

Система координат МСК-23, зона 1 (23) Зона № 1

Обозначение характерных точек границ	Координаты, м				Метод определения координат	Формулы, примененные для расчета средней квадратической погрешности определения координат характерных точек границ (Mt), с подставленными в такие формулы значениями и итоговые (вычисленные) значения Mt, м	Описание закрепления точки
	содержатся в Едином государственном реестре недвижимости		определены в результате выполнения комплексных кадастровых работ				
	X	Y	X	Y			
1	2	3	4	5	6	7	8
792	—	—	658 123,25	1 328 350,17	Метод спутниковых геодезических измерений (определений)	0,10	—
791	—	—	658 123,09	1 328 370,17			
903	—	—	658 098,09	1 328 369,97			
н483У	—	—	658 098,40	1 328 349,83		√(0,1^2 + 0,1^2) = 0,10	
792	—	—	658 123,25	1 328 350,17		0,10	

2. Сведения о частях границ уточняемого земельного участка с кадастровым номером 23:42:0710002:305 :

Обозначение части границ		Горизонтальное проложение (S), м	Описание прохождения части границ	Сведения о согласовании местоположения границ (согласовано/спорное)
от т.	до т.			
1	2	3	4	5
792	791	20,00	—	согласовано
791	903	25,00		
903	н483У	20,14		
н483У	792	24,85		

3. Сведения о характеристиках уточняемого земельного участка с кадастровым номером 23:42:0710002:305 :

№ п/п	Наименование характеристики земельного участка	Значение характеристики
1	2	3

1	2	3
1.	Адрес земельного участка	—
1.1.	Сведения о местоположении земельного участка (при отсутствии адреса) в структурированном в соответствии с федеральной информационной адресной системой виде	Российская Федерация, Краснодарский край, Ейский р-н, Ейск г, Широчанка п, Дружба снт, уч 189
1.2.	Дополнительные сведения о местоположении земельного участка	—
2.	Площадь земельного участка ± величина погрешности определения (вычисления) площади (Р ± ΔР), м²	500 ± 8,00
3.	Формула, примененная для вычисления предельной погрешности определения площади земельного участка, с подставленными значениями и итоговые (вычисленные) значения	3,5*0,1*√(500) = 8
4.	Площадь земельного участка согласно сведениям Единого государственного реестра недвижимости (Ркад), м²	500,00
5.	Оценка расхождения Р и Ркад (Р - Ркад), м²	0
6.	Предельный минимальный и максимальный размеры земельного участка (Рмин и Рмакс), м²	Рмин = 300 Рмакс = —
7.	Вид (виды) разрешенного использования	для садоводства
7.1.	Дополнительные сведения об использовании земельного участка	—
8.	Кадастровый или иной государственный учетный номер (инвентарный) здания, сооружения, объекта незавершенного строительства, расположенного на земельном участке	23:42:0710002:362
9.	Сведения о земельных участках (землях общего пользования, территории общего пользования), посредством которых обеспечивается доступ	23:42:0710002:916
10.	Иные сведения	Установление границ производилось на основании сведений, содержащихся на чертеже садово-огороднического товарищества «с/т «Дружба» с учетом фактической ситуации на местности. В результате уточнения описания местоположения границ ЗУ 23:42:0710002:305, площадь данного ЗУ не изменилась по сравнению со сведениями о площади, содержащимися в ЕГРН. Доступ к ЗУ обеспечивается посредством ЗУ с КН 23:42:0710002:916, который является ЗУ общего назначения на территории ведения гражданами садоводства для собственных нужд.
4. Пояснения к сведениям об уточняемом земельном участке с кадастровым номером 23:42:0710002:305 :		
1.	—	

1. Сведения о характерных точках границ уточняемого земельного участка с кадастровым номером 23:42:0710002:303 :

Система координат МСК-23, зона 1 (23) Зона № 1

Обозначение характерных точек границ	Координаты, м				Метод определения координат	Формулы, примененные для расчета средней квадратической погрешности определения координат характерных точек границ (Mt), с подставленными в такие формулы значениями и итоговые (вычисленные) значения Mt, м	Описание закрепления точки
	содержатся в Едином государственном реестре недвижимости		определены в результате выполнения комплексных кадастровых работ				
	X	Y	X	Y			
1	2	3	4	5	6	7	8
н429У	—	—	658 041,03	1 328 269,77	Метод спутниковых геодезических измерений (определений)	√(0,1^2 + 0,1^2) = 0,10	—
н373О	—	—	658 035,51	1 328 269,79			
н361О	—	—	658 029,39	1 328 269,76			
881	—	—	658 015,98	1 328 269,70		0,10	
892	—	—	658 016,01	1 328 249,70			
891	—	—	658 040,88	1 328 249,93			
н429У	—	—	658 041,03	1 328 269,77		√(0,1^2 + 0,1^2) = 0,10	

2. Сведения о частях границ уточняемого земельного участка с кадастровым номером 23:42:0710002:303 :

Обозначение части границ		Горизонтальное проложение (S), м	Описание прохождения части границ	Сведения о согласовании местоположения границ (согласовано/спорное)
от т.	до т.			
1	2	3	4	5
н429У	н373О	5,52	—	согласовано
н373О	н361О	6,12		
н361О	881	13,41		
881	892	20,00		
892	891	24,87		
891	н429У	19,84		

3. Сведения о характеристиках уточняемого земельного участка с кадастровым номером 23:42:0710002:303 :		
№ п/п	Наименование характеристики земельного участка	Значение характеристики
1	2	3
1.	Адрес земельного участка	—
1.1.	Сведения о местоположении земельного участка (при отсутствии адреса) в структурированном в соответствии с федеральной информационной адресной системой виде	Российская Федерация, Краснодарский край, Ейский р-н, Ейск г, Широчанка п, Дружба снт, уч 229
1.2.	Дополнительные сведения о местоположении земельного участка	—
2.	Площадь земельного участка ± величина погрешности определения (вычисления) площади (Р ± ΔР), м²	498 ± 8,00
3.	Формула, примененная для вычисления предельной погрешности определения площади земельного участка, с подставленными значениями и итоговые (вычисленные) значения	3,5*0,1*√(498) = 8
4.	Площадь земельного участка согласно сведениям Единого государственного реестра недвижимости (Ркад), м²	500,00
5.	Оценка расхождения Р и Ркад (Р - Ркад), м²	2
6.	Предельный минимальный и максимальный размеры земельного участка (Рмин и Рмакс), м²	Рмин = 300 Рмакс = —
7.	Вид (виды) разрешенного использования	для садоводства
7.1.	Дополнительные сведения об использовании земельного участка	—
8.	Кадастровый или иной государственный учетный номер (инвентарный) здания, сооружения, объекта незавершенного строительства, расположенного на земельном участке	23:42:0710002:358
9.	Сведения о земельных участках (землях общего пользования, территории общего пользования), посредством которых обеспечивается доступ	23:42:0710002:916
10.	Иные сведения	Установление границ производилось на основании сведений, содержащихся на чертеже садово-огороднического товарищества «с/т «Дружба» с учетом фактической ситуации на местности. В результате уточнения описания местоположения границ ЗУ 23:42:0710002:303 произошло уменьшение площади данного ЗУ в пределах минимального размера ЗУ, установленного ПЗЗ Ейского г/п Ейского р-на (в т.ч. менее 10 % от содержащейся в ЕГРН площади), что допускается в соответствии с п.2. ч.3 ст.42.8 Федерального закона от 24.07.2007 № 221-ФЗ. Доступ к ЗУ обеспечивается посредством ЗУ с КН 23:42:0710002:916, который является ЗУ общего назначения на территории ведения гражданами садоводства для собственных нужд.

4. Пояснения к сведениям об уточняемом земельном участке с кадастровым номером 23:42:0710002:303 :

1.	—

1. Сведения о характерных точках границ уточняемого земельного участка с кадастровым номером 23:42:0710002:302 :

Система координат МСК-23, зона 1 (23) Зона № 1

Обозначение характерных точек границ	Координаты, м				Метод определения координат	Формулы, примененные для расчета средней квадратической погрешности определения координат характерных точек границ (Mt), с подставленными в такие формулы значениями и итоговые (вычисленные) значения Mt, м	Описание закрепления точки
	содержатся в Едином государственном реестре недвижимости		определены в результате выполнения комплексных кадастровых работ				
	X	Y	X	Y			
1	2	3	4	5	6	7	8
652	—	—	658 095,16	1 328 230,31	Метод спутниковых геодезических измерений (определений)	0,10	—
651	—	—	658 070,17	1 328 230,21			
801	—	—	658 070,06	1 328 210,10			Закрепление отсутствует
н446У	—	—	658 095,25	1 328 210,54		√(0,1^2 + 0,1^2) = 0,10	—
652	—	—	658 095,16	1 328 230,31		0,10	

2. Сведения о частях границ уточняемого земельного участка с кадастровым номером 23:42:0710002:302 :

Обозначение части границ		Горизонтальное проложение (S), м	Описание прохождения части границ	Сведения о согласовании местоположения границ (согласовано/спорное)
от т.	до т.			
1	2	3	4	5
652	651	24,99	—	согласовано
651	801	20,11		
801	н446У	25,19		
н446У	652	19,77		

3. Сведения о характеристиках уточняемого земельного участка с кадастровым номером 23:42:0710002:302 :

№ п/п	Наименование характеристики земельного участка	Значение характеристики
1	2	3

1	2	3
1.	Адрес земельного участка	—
1.1.	Сведения о местоположении земельного участка (при отсутствии адреса) в структурированном в соответствии с федеральной информационной адресной системой виде	Российская Федерация, Краснодарский край, Ейский р-н, с/т "Дружба" с, д участок 197
1.2.	Дополнительные сведения о местоположении земельного участка	—
2.	Площадь земельного участка ± величина погрешности определения (вычисления) площади (Р ± ΔР), м²	500 ± 8,00
3.	Формула, примененная для вычисления предельной погрешности определения площади земельного участка, с подставленными значениями и итоговые (вычисленные) значения	3,5*0,1*√(500) = 8
4.	Площадь земельного участка согласно сведениям Единого государственного реестра недвижимости (Ркад), м²	500,00
5.	Оценка расхождения Р и Ркад (Р - Ркад), м²	0
6.	Предельный минимальный и максимальный размеры земельного участка (Рмин и Рмакс), м²	Рмин = 300 Рмакс = —
7.	Вид (виды) разрешенного использования	для садоводства
7.1.	Дополнительные сведения об использовании земельного участка	—
8.	Кадастровый или иной государственный учетный номер (инвентарный) здания, сооружения, объекта незавершенного строительства, расположенного на земельном участке	23:42:0710002:401
9.	Сведения о земельных участках (землях общего пользования, территории общего пользования), посредством которых обеспечивается доступ	23:42:0710002:916
10.	Иные сведения	Установление границ производилось на основании сведений, содержащихся на чертеже садово-огороднического товарищества «с/т «Дружба» с учетом фактической ситуации на местности. В результате уточнения описания местоположения границ ЗУ 23:42:0710002:302, площадь данного ЗУ не изменилась по сравнению со сведениями о площади, содержащимися в ЕГРН. Доступ к ЗУ обеспечивается посредством ЗУ с КН 23:42:0710002:916, который является ЗУ общего назначения на территории ведения гражданами садоводства для собственных нужд.
4. Пояснения к сведениям об уточняемом земельном участке с кадастровым номером 23:42:0710002:302 :		
1.	—	

1. Сведения о характерных точках границ уточняемого земельного участка с кадастровым номером 23:42:0710002:300 :

Система координат МСК-23, зона 1 (23) Зона № 1

Обозначение характерных точек границ	Координаты, м				Метод определения координат	Формулы, примененные для расчета средней квадратической погрешности определения координат характерных точек границ (Mt), с подставленными в такие формулы значениями и итоговые (вычисленные) значения Mt, м	Описание закрепления точки
	содержатся в Едином государственном реестре недвижимости		определены в результате выполнения комплексных кадастровых работ				
	X	Y	X	Y			
1	2	3	4	5	6	7	8
н439У	—	—	657 877,98	1 328 328,75	Метод спутниковых геодезических измерений (определений)	√(0,1^2 + 0,1^2) = 0,10	—
862	—	—	657 852,86	1 328 329,09		0,10	Закрепление отсутствует
н509У	—	—	657 852,94	1 328 309,02		√(0,1^2 + 0,1^2) = 0,10	—
н350У	—	—	657 878,04	1 328 308,99			
н439У	—	—	657 877,98	1 328 328,75			

2. Сведения о частях границ уточняемого земельного участка с кадастровым номером 23:42:0710002:300 :

Обозначение части границ		Горизонтальное проложение (S), м	Описание прохождения части границ	Сведения о согласовании местоположения границ (согласовано/спорное)
от т.	до т.			
1	2	3	4	5
н439У	862	25,12	—	согласовано
862	н509У	20,07		
н509У	н350У	25,10		
н350У	н439У	19,76		

3. Сведения о характеристиках уточняемого земельного участка с кадастровым номером 23:42:0710002:300 :

№ п/п	Наименование характеристики земельного участка	Значение характеристики
1	2	3

1	2	3
1.	Адрес земельного участка	—
1.1.	Сведения о местоположении земельного участка (при отсутствии адреса) в структурированном в соответствии с федеральной информационной адресной системой виде	Российская Федерация, Краснодарский край, Ейский р-н, Ейск г, Широчанка п, Дружба снт, уч 322
1.2.	Дополнительные сведения о местоположении земельного участка	—
2.	Площадь земельного участка ± величина погрешности определения (вычисления) площади (Р ± ΔР), м²	500 ± 8,00
3.	Формула, примененная для вычисления предельной погрешности определения площади земельного участка, с подставленными значениями и итоговые (вычисленные) значения	3,5*0,1*√(500) = 8
4.	Площадь земельного участка согласно сведениям Единого государственного реестра недвижимости (Ркад), м²	500,00
5.	Оценка расхождения Р и Ркад (Р - Ркад), м²	0
6.	Предельный минимальный и максимальный размеры земельного участка (Рмин и Рмакс), м²	Рмин = 300 Рмакс = —
7.	Вид (виды) разрешенного использования	для садоводства
7.1.	Дополнительные сведения об использовании земельного участка	—
8.	Кадастровый или иной государственный учетный номер (инвентарный) здания, сооружения, объекта незавершенного строительства, расположенного на земельном участке	23:42:0710002:335
9.	Сведения о земельных участках (землях общего пользования, территории общего пользования), посредством которых обеспечивается доступ	23:42:0710002:916
10.	Иные сведения	Установление границ производилось на основании сведений, содержащихся на чертеже садово-огороднического товарищества «с/т «Дружба» с учетом фактической ситуации на местности. В результате уточнения описания местоположения границ ЗУ 23:42:0710002:300, площадь данного ЗУ не изменилась по сравнению со сведениями о площади, содержащимися в ЕГРН. Доступ к ЗУ обеспечивается посредством ЗУ с КН 23:42:0710002:916, который является ЗУ общего назначения на территории ведения гражданами садоводства для собственных нужд.
4. Пояснения к сведениям об уточняемом земельном участке с кадастровым номером 23:42:0710002:300 :		
1.	—	

1. Сведения о характерных точках границ уточняемого земельного участка с кадастровым номером 23:42:0710002:299 :

Система координат МСК-23, зона 1 (23) Зона № 1

Обозначение характерных точек границ	Координаты, м				Метод определения координат	Формулы, примененные для расчета средней квадратической погрешности определения координат характерных точек границ (Mt), с подставленными в такие формулы значениями и итоговые (вычисленные) значения Mt, м	Описание закрепления точки
	содержатся в Едином государственном реестре недвижимости		определены в результате выполнения комплексных кадастровых работ				
	X	Y	X	Y			
1	2	3	4	5	6	7	8
871	—	—	657 907,65	1 328 309,24	Метод спутниковых геодезических измерений (определений)	0,10	—
н528У	—	—	657 882,01	1 328 309,09		√(0,1^2 + 0,1^2) = 0,10	
н548У	—	—	657 882,02	1 328 289,38			
н487У	—	—	657 907,80	1 328 289,23			
871	—	—	657 907,65	1 328 309,24		0,10	

2. Сведения о частях границ уточняемого земельного участка с кадастровым номером 23:42:0710002:299 :

Обозначение части границ		Горизонтальное проложение (S), м	Описание прохождения части границ	Сведения о согласовании местоположения границ (согласовано/спорное)
от т.	до т.			
1	2	3	4	5
871	н528У	25,64	—	согласовано
н528У	н548У	19,71		
н548У	н487У	25,78		
н487У	871	20,01		

3. Сведения о характеристиках уточняемого земельного участка с кадастровым номером 23:42:0710002:299 :

№ п/п	Наименование характеристики земельного участка	Значение характеристики
1	2	3

1	2	3
1.	Адрес земельного участка	—
1.1.	Сведения о местоположении земельного участка (при отсутствии адреса) в структурированном в соответствии с федеральной информационной адресной системой виде	Российская Федерация, Краснодарский край, Ейский р-н, Ейск г, Широчанка п, Дружба снт, уч 306
1.2.	Дополнительные сведения о местоположении земельного участка	—
2.	Площадь земельного участка ± величина погрешности определения (вычисления) площади (Р ± ΔР), м²	511 ± 8,00
3.	Формула, примененная для вычисления предельной погрешности определения площади земельного участка, с подставленными значениями и итоговые (вычисленные) значения	3,5*0,1*√(511) = 8
4.	Площадь земельного участка согласно сведениям Единого государственного реестра недвижимости (Ркад), м²	500,00
5.	Оценка расхождения Р и Ркад (Р - Ркад), м²	11
6.	Предельный минимальный и максимальный размеры земельного участка (Рмин и Рмакс), м²	Рмин = 300 Рмакс = —
7.	Вид (виды) разрешенного использования	для садоводства
7.1.	Дополнительные сведения об использовании земельного участка	—
8.	Кадастровый или иной государственный учетный номер (инвентарный) здания, сооружения, объекта незавершенного строительства, расположенного на земельном участке	23:42:0710002:349
9.	Сведения о земельных участках (землях общего пользования, территории общего пользования), посредством которых обеспечивается доступ	23:42:0710002:916
10.	Иные сведения	Установление границ производилось на основании сведений, содержащихся на чертеже садово-огороднического товарищества «с/т «Дружба» с учетом фактической ситуации на местности. В результате уточнения описания местоположения границ ЗУ 23:42:0710002:299 произошло увеличение площади данного ЗУ в пределах минимального размера ЗУ, установленного ПЗЗ Ейского г/п Ейского р-на (в т.ч. не более 10 % от содержащейся в ЕГРН площади), что допускается в соответствии с п.2. ч.3 ст.42.8 Федерального закона от 24.07.2007 № 221-ФЗ. Доступ к ЗУ обеспечивается посредством ЗУ с КН 23:42:0710002:916, который является ЗУ общего назначения на территории ведения гражданами садоводства для собственных нужд.
4. Пояснения к сведениям об уточняемом земельном участке с кадастровым номером 23:42:0710002:299 :		
1.	—	

1. Сведения о характерных точках границ уточняемого земельного участка с кадастровым номером 23:42:0710002:297 :

Система координат МСК-23, зона 1 (23) Зона № 1

Обозначение характерных точек границ	Координаты, м				Метод определения координат	Формулы, примененные для расчета средней квадратической погрешности определения координат характерных точек границ (Mt), с подставленными в такие формулы значениями и итоговые (вычисленные) значения Mt, м	Описание закрепления точки
	содержатся в Едином государственном реестре недвижимости		определены в результате выполнения комплексных кадастровых работ				
	X	Y	X	Y			
1	2	3	4	5	6	7	8
н591У	—	—	657 936,56	1 328 329,43	Метод спутниковых геодезических измерений (определений)	√(0,1^2 + 0,1^2) = 0,10	—
н461У	—	—	657 936,81	1 328 309,23			
874	—	—	657 961,56	1 328 309,28		0,10	
н435У	—	—	657 961,31	1 328 329,48		√(0,1^2 + 0,1^2) = 0,10	
н591У	—	—	657 936,56	1 328 329,43			

2. Сведения о частях границ уточняемого земельного участка с кадастровым номером 23:42:0710002:297 :

Обозначение части границ		Горизонтальное проложение (S), м	Описание прохождения части границ	Сведения о согласовании местоположения границ (согласовано/спорное)
от т.	до т.			
1	2	3	4	5
н591У	н461У	20,20	—	согласовано
н461У	874	24,75		
874	н435У	20,20		
н435У	н591У	24,75		

3. Сведения о характеристиках уточняемого земельного участка с кадастровым номером 23:42:0710002:297 :

№ п/п	Наименование характеристики земельного участка	Значение характеристики
1	2	3

1	2	3
1.	Адрес земельного участка	—
1.1.	Сведения о местоположении земельного участка (при отсутствии адреса) в структурированном в соответствии с федеральной информационной адресной системой виде	Российская Федерация, Краснодарский край, Ейский р-н, Ейск г, Широчанка п, Дружба снт, уч 277
1.2.	Дополнительные сведения о местоположении земельного участка	—
2.	Площадь земельного участка ± величина погрешности определения (вычисления) площади (Р ± ΔР), м²	500 ± 8,00
3.	Формула, примененная для вычисления предельной погрешности определения площади земельного участка, с подставленными значениями и итоговые (вычисленные) значения	3,5*0,1*√(500) = 8
4.	Площадь земельного участка согласно сведениям Единого государственного реестра недвижимости (Ркад), м²	500,00
5.	Оценка расхождения Р и Ркад (Р - Ркад), м²	0
6.	Предельный минимальный и максимальный размеры земельного участка (Рмин и Рмакс), м²	Рмин = 300 Рмакс = —
7.	Вид (виды) разрешенного использования	для садоводства
7.1.	Дополнительные сведения об использовании земельного участка	—
8.	Кадастровый или иной государственный учетный номер (инвентарный) здания, сооружения, объекта незавершенного строительства, расположенного на земельном участке	—
9.	Сведения о земельных участках (землях общего пользования, территории общего пользования), посредством которых обеспечивается доступ	23:42:0710002:916
10.	Иные сведения	Установление границ производилось на основании сведений, содержащихся на чертеже садово-огороднического товарищества «с/т «Дружба» с учетом фактической ситуации на местности. В результате уточнения описания местоположения границ ЗУ 23:42:0710002:297, площадь данного ЗУ не изменилась по сравнению со сведениями о площади, содержащимися в ЕГРН. Доступ к ЗУ обеспечивается посредством ЗУ с КН 23:42:0710002:916, который является ЗУ общего назначения на территории ведения гражданами садоводства для собственных нужд.
4. Пояснения к сведениям об уточняемом земельном участке с кадастровым номером 23:42:0710002:297 :		
1.	—	

1. Сведения о характерных точках границ уточняемого земельного участка с кадастровым номером 23:42:0710002:295 :

Система координат МСК-23, зона 1 (23) Зона № 1

Обозначение характерных точек границ	Координаты, м				Метод определения координат	Формулы, примененные для расчета средней квадратической погрешности определения координат характерных точек границ (Mt), с подставленными в такие формулы значениями и итоговые (вычисленные) значения Mt, м	Описание закрепления точки
	содержатся в Едином государственном реестре недвижимости		определены в результате выполнения комплексных кадастровых работ				
	X	Y	X	Y			
1	2	3	4	5	6	7	8
н479У	—	—	657 987,63	1 328 189,30	Метод спутниковых геодезических измерений (определений)	√(0,1^2 + 0,1^2) = 0,10	—
н564У	—	—	657 962,38	1 328 189,06			
878	—	—	657 962,53	1 328 169,06		0,10	
877	—	—	657 987,53	1 328 169,53			
н479У	—	—	657 987,63	1 328 189,30		√(0,1^2 + 0,1^2) = 0,10	

2. Сведения о частях границ уточняемого земельного участка с кадастровым номером 23:42:0710002:295 :

Обозначение части границ		Горизонтальное проложение (S), м	Описание прохождения части границ	Сведения о согласовании местоположения границ (согласовано/спорное)
от т.	до т.			
1	2	3	4	5
н479У	н564У	25,25	—	согласовано
н564У	878	20,00		
878	877	25,00		
877	н479У	19,77		

3. Сведения о характеристиках уточняемого земельного участка с кадастровым номером 23:42:0710002:295 :

№ п/п	Наименование характеристики земельного участка	Значение характеристики
1	2	3

1	2	3
1.	Адрес земельного участка	—
1.1.	Сведения о местоположении земельного участка (при отсутствии адреса) в структурированном в соответствии с федеральной информационной адресной системой виде	Российская Федерация, Краснодарский край, Ейский р-н, Ейск г, Широчанка п, Дружба снт, уч 255
1.2.	Дополнительные сведения о местоположении земельного участка	—
2.	Площадь земельного участка ± величина погрешности определения (вычисления) площади (Р ± ΔР), м²	500 ± 8,00
3.	Формула, примененная для вычисления предельной погрешности определения площади земельного участка, с подставленными значениями и итоговые (вычисленные) значения	3,5*0,1*√(500) = 8
4.	Площадь земельного участка согласно сведениям Единого государственного реестра недвижимости (Ркад), м²	500,00
5.	Оценка расхождения Р и Ркад (Р - Ркад), м²	0
6.	Предельный минимальный и максимальный размеры земельного участка (Рмин и Рмакс), м²	Рмин = 300 Рмакс = —
7.	Вид (виды) разрешенного использования	для садоводства
7.1.	Дополнительные сведения об использовании земельного участка	—
8.	Кадастровый или иной государственный учетный номер (инвентарный) здания, сооружения, объекта незавершенного строительства, расположенного на земельном участке	—
9.	Сведения о земельных участках (землях общего пользования, территории общего пользования), посредством которых обеспечивается доступ	23:42:0710002:916
10.	Иные сведения	Установление границ производилось на основании сведений, содержащихся на чертеже садово-огороднического товарищества «с/т «Дружба» с учетом фактической ситуации на местности. В результате уточнения описания местоположения границ ЗУ 23:42:0710002:295, площадь данного ЗУ не изменилась по сравнению со сведениями о площади, содержащимися в ЕГРН. Доступ к ЗУ обеспечивается посредством ЗУ с КН 23:42:0710002:916, который является ЗУ общего назначения на территории ведения гражданами садоводства для собственных нужд.
4. Пояснения к сведениям об уточняемом земельном участке с кадастровым номером 23:42:0710002:295 :		
1.	—	

1. Сведения о характерных точках границ уточняемого земельного участка с кадастровым номером 23:42:0710002:293 :

Система координат МСК-23, зона 1 (23) Зона № 1

Обозначение характерных точек границ	Координаты, м				Метод определения координат	Формулы, примененные для расчета средней квадратической погрешности определения координат характерных точек границ (Mt), с подставленными в такие формулы значениями и итоговые (вычисленные) значения Mt, м	Описание закрепления точки
	содержатся в Едином государственном реестре недвижимости		определены в результате выполнения комплексных кадастровых работ				
	X	Y	X	Y			
1	2	3	4	5	6	7	8
124	—	—	658 123,29	1 328 411,63	Метод спутниковых геодезических измерений (определений)	0,10	—
н522У	—	—	658 123,65	1 328 450,26		√(0,1^2 + 0,1^2) = 0,10	
н578У	—	—	658 100,60	1 328 451,35			
н577У	—	—	658 097,07	1 328 449,88			
н541У	—	—	658 097,75	1 328 410,14			
124	—	—	658 123,29	1 328 411,63		0,10	

2. Сведения о частях границ уточняемого земельного участка с кадастровым номером 23:42:0710002:293 :

Обозначение части границ		Горизонтальное проложение (S), м	Описание прохождения части границ	Сведения о согласовании местоположения границ (согласовано/спорное)
от т.	до т.			
1	2	3	4	5
124	н522У	38,63	—	согласовано
н522У	н578У	23,08		
н578У	н577У	3,82		
н577У	н541У	39,75		
н541У	124	25,58		

3. Сведения о характеристиках уточняемого земельного участка с кадастровым номером 23:42:0710002:293 :

№ п/п	Наименование характеристики земельного участка	Значение характеристики
1	2	3

1	2	3
1.	Адрес земельного участка	—
1.1.	Сведения о местоположении земельного участка (при отсутствии адреса) в структурированном в соответствии с федеральной информационной адресной системой виде	Российская Федерация, Краснодарский край, Ейский р-н, Ейск г, Широчанка п, Дружба снт, уч 192
1.2.	Дополнительные сведения о местоположении земельного участка	—
2.	Площадь земельного участка ± величина погрешности определения (вычисления) площади (Р ± ΔР), м²	1 040 ± 11,00
3.	Формула, примененная для вычисления предельной погрешности определения площади земельного участка, с подставленными значениями и итоговые (вычисленные) значения	3,5*0,1*√(1040) = 11
4.	Площадь земельного участка согласно сведениям Единого государственного реестра недвижимости (Ркад), м²	750,00
5.	Оценка расхождения Р и Ркад (Р - Ркад), м²	290
6.	Предельный минимальный и максимальный размеры земельного участка (Рмин и Рмакс), м²	Рмин = 300 Рмакс = —
7.	Вид (виды) разрешенного использования	для садоводства
7.1.	Дополнительные сведения об использовании земельного участка	—
8.	Кадастровый или иной государственный учетный номер (инвентарный) здания, сооружения, объекта незавершенного строительства, расположенного на земельном участке	—
9.	Сведения о земельных участках (землях общего пользования, территории общего пользования), посредством которых обеспечивается доступ	23:42:0710002:916
10.	Иные сведения	Установление границ производилось на основании сведений, содержащихся на чертеже садово-огороднического товарищества «с/т «Дружба» с учетом фактической ситуации на местности. В результате уточнения описания местоположения границ ЗУ 23:42:0710002:293 произошло увеличение площади данного ЗУ в пределах минимального размера ЗУ, установленного ПЗЗ Ейского г/п Ейского р-на (в т.ч. на более 10 % от содержащейся в ЕГРН площади). Доступ к ЗУ обеспечивается посредством ЗУ с КН 23:42:0710002:916, который является ЗУ общего назначения на территории ведения гражданами садоводства для собственных нужд.
4. Пояснения к сведениям об уточняемом земельном участке с кадастровым номером 23:42:0710002:293 :		
1.	—	

1. Сведения о характерных точках границ уточняемого земельного участка с кадастровым номером 23:42:0710002:288 :

Система координат МСК-23, зона 1 (23) Зона № 1

Обозначение характерных точек границ	Координаты, м				Метод определения координат	Формулы, примененные для расчета средней квадратической погрешности определения координат характерных точек границ (Mt), с подставленными в такие формулы значениями и итоговые (вычисленные) значения Mt, м	Описание закрепления точки
	содержатся в Едином государственном реестре недвижимости		определены в результате выполнения комплексных кадастровых работ				
	X	Y	X	Y			
1	2	3	4	5	6	7	8
642	—	—	658 230,98	1 328 271,65	Метод спутниковых геодезических измерений (определений)	0,10	—
н344У	—	—	658 230,88	1 328 291,65		√(0,1^2 + 0,1^2) = 0,10	
н335У	—	—	658 205,75	1 328 291,56			
н380У	—	—	658 206,03	1 328 271,63			
642	—	—	658 230,98	1 328 271,65		0,10	

2. Сведения о частях границ уточняемого земельного участка с кадастровым номером 23:42:0710002:288 :

Обозначение части границ		Горизонтальное проложение (S), м	Описание прохождения части границ	Сведения о согласовании местоположения границ (согласовано/спорное)
от т.	до т.			
1	2	3	4	5
642	н344У	20,00	—	согласовано
н344У	н335У	25,13		
н335У	н380У	19,93		
н380У	642	24,95		

3. Сведения о характеристиках уточняемого земельного участка с кадастровым номером 23:42:0710002:288 :

№ п/п	Наименование характеристики земельного участка	Значение характеристики
1	2	3

1	2	3
1.	Адрес земельного участка	—
1.1.	Сведения о местоположении земельного участка (при отсутствии адреса) в структурированном в соответствии с федеральной информационной адресной системой виде	Российская Федерация, Краснодарский край, Ейский р-н, Ейск г, Широчанка п, Дружба снт, уч 125
1.2.	Дополнительные сведения о местоположении земельного участка	—
2.	Площадь земельного участка ± величина погрешности определения (вычисления) площади (Р ± ΔР), м²	500 ± 8,00
3.	Формула, примененная для вычисления предельной погрешности определения площади земельного участка, с подставленными значениями и итоговые (вычисленные) значения	3,5*0,1*√(500) = 8
4.	Площадь земельного участка согласно сведениям Единого государственного реестра недвижимости (Ркад), м²	500,00
5.	Оценка расхождения Р и Ркад (Р - Ркад), м²	0
6.	Предельный минимальный и максимальный размеры земельного участка (Рмин и Рмакс), м²	Рмин = 300 Рмакс = —
7.	Вид (виды) разрешенного использования	для садоводства
7.1.	Дополнительные сведения об использовании земельного участка	—
8.	Кадастровый или иной государственный учетный номер (инвентарный) здания, сооружения, объекта незавершенного строительства, расположенного на земельном участке	23:42:0710002:403
9.	Сведения о земельных участках (землях общего пользования, территории общего пользования), посредством которых обеспечивается доступ	23:42:0710002:916
10.	Иные сведения	Установление границ производилось на основании сведений, содержащихся на чертеже садово-огороднического товарищества «с/т «Дружба» с учетом фактической ситуации на местности. В результате уточнения описания местоположения границ ЗУ 23:42:0710002:288, площадь данного ЗУ не изменилась по сравнению со сведениями о площади, содержащимися в ЕГРН. Доступ к ЗУ обеспечивается посредством ЗУ с КН 23:42:0710002:916, который является ЗУ общего назначения на территории ведения гражданами садоводства для собственных нужд.
4. Пояснения к сведениям об уточняемом земельном участке с кадастровым номером 23:42:0710002:288 :		
1.	—	

1. Сведения о характерных точках границ уточняемого земельного участка с кадастровым номером 23:42:0710002:286 :

Система координат МСК-23, зона 1 (23) Зона № 1

Обозначение характерных точек границ	Координаты, м				Метод определения координат	Формулы, примененные для расчета средней квадратической погрешности определения координат характерных точек границ (Mt), с подставленными в такие формулы значениями и итоговые (вычисленные) значения Mt, м	Описание закрепления точки
	содержатся в Едином государственном реестре недвижимости		определены в результате выполнения комплексных кадастровых работ				
	X	Y	X	Y			
1	2	3	4	5	6	7	8
897	—	—	658 069,39	1 328 410,18	Метод спутниковых геодезических измерений (определений)	0,10	—
н377У	—	—	658 069,51	1 328 435,90		√(0,1^2 + 0,1^2) = 0,10	
н508У	—	—	658 044,09	1 328 435,48			
898	—	—	658 044,36	1 328 409,72		0,10	
897	—	—	658 069,39	1 328 410,18			

2. Сведения о частях границ уточняемого земельного участка с кадастровым номером 23:42:0710002:286 :

Обозначение части границ		Горизонтальное проложение (S), м	Описание прохождения части границ	Сведения о согласовании местоположения границ (согласовано/спорное)
от т.	до т.			
1	2	3	4	5
897	н377У	25,72	—	согласовано
н377У	н508У	25,42		
н508У	898	25,76		
898	897	25,03		

3. Сведения о характеристиках уточняемого земельного участка с кадастровым номером 23:42:0710002:286 :

№ п/п	Наименование характеристики земельного участка	Значение характеристики
1	2	3

1	2	3
1.	Адрес земельного участка	—
1.1.	Сведения о местоположении земельного участка (при отсутствии адреса) в структурированном в соответствии с федеральной информационной адресной системой виде	Российская Федерация, Краснодарский край, Ейский р-н, Ейск г, Широчанка п, Дружба снт, уч 222
1.2.	Дополнительные сведения о местоположении земельного участка	—
2.	Площадь земельного участка ± величина погрешности определения (вычисления) площади (Р ± ΔР), м²	649 ± 9,00
3.	Формула, примененная для вычисления предельной погрешности определения площади земельного участка, с подставленными значениями и итоговые (вычисленные) значения	3,5*0,1*√(649) = 9
4.	Площадь земельного участка согласно сведениям Единого государственного реестра недвижимости (Ркад), м²	500,00
5.	Оценка расхождения Р и Ркад (Р - Ркад), м²	149
6.	Предельный минимальный и максимальный размеры земельного участка (Рмин и Рмакс), м²	Рмин = 300 Рмакс = —
7.	Вид (виды) разрешенного использования	для садоводства
7.1.	Дополнительные сведения об использовании земельного участка	—
8.	Кадастровый или иной государственный учетный номер (инвентарный) здания, сооружения, объекта незавершенного строительства, расположенного на земельном участке	—
9.	Сведения о земельных участках (землях общего пользования, территории общего пользования), посредством которых обеспечивается доступ	23:42:0710002:916
10.	Иные сведения	Установление границ производилось на основании сведений, содержащихся на чертеже садово-огороднического товарищества «с/т «Дружба» с учетом фактической ситуации на местности. В результате уточнения описания местоположения границ ЗУ 23:42:0710002:286 произошло увеличение площади данного ЗУ в пределах минимального размера ЗУ, установленного ПЗЗ Ейского г/п Ейского р-на (в т.ч. на более 10 % от содержащейся в ЕГРН площади). Доступ к ЗУ обеспечивается посредством ЗУ с КН 23:42:0710002:916, который является ЗУ общего назначения на территории ведения гражданами садоводства для собственных нужд.
4. Пояснения к сведениям об уточняемом земельном участке с кадастровым номером 23:42:0710002:286 :		
1.	—	

1. Сведения о характерных точках границ уточняемого земельного участка с кадастровым номером 23:42:0710002:285 :

Система координат МСК-23, зона 1 (23) Зона № 1

Обозначение характерных точек границ	Координаты, м				Метод определения координат	Формулы, примененные для расчета средней квадратической погрешности определения координат характерных точек границ (Mt), с подставленными в такие формулы значениями и итоговые (вычисленные) значения Mt, м	Описание закрепления точки
	содержатся в Едином государственном реестре недвижимости		определены в результате выполнения комплексных кадастровых работ				
	X	Y	X	Y			
1	2	3	4	5	6	7	8
878	—	—	657 962,53	1 328 169,06	Метод спутниковых геодезических измерений (определений)	0,10	—
н564У	—	—	657 962,38	1 328 189,06		√(0,1^2 + 0,1^2) = 0,10	
н536У	—	—	657 937,06	1 328 188,67			
н478У	—	—	657 937,21	1 328 168,70			
878	—	—	657 962,53	1 328 169,06		0,10	

2. Сведения о частях границ уточняемого земельного участка с кадастровым номером 23:42:0710002:285 :

Обозначение части границ		Горизонтальное проложение (S), м	Описание прохождения части границ	Сведения о согласовании местоположения границ (согласовано/спорное)
от т.	до т.			
1	2	3	4	5
878	н564У	20,00	—	согласовано
н564У	н536У	25,32		
н536У	н478У	19,97		
н478У	878	25,32		

3. Сведения о характеристиках уточняемого земельного участка с кадастровым номером 23:42:0710002:285 :

№ п/п	Наименование характеристики земельного участка	Значение характеристики
1	2	3

1	2	3
1.	Адрес земельного участка	—
1.1.	Сведения о местоположении земельного участка (при отсутствии адреса) в структурированном в соответствии с федеральной информационной адресной системой виде	Российская Федерация, Краснодарский край, Ейский р-н, Ейск г, Широчанка п, Дружба снт, уч 270
1.2.	Дополнительные сведения о местоположении земельного участка	—
2.	Площадь земельного участка ± величина погрешности определения (вычисления) площади (Р ± ΔР), м²	506 ± 8,00
3.	Формула, примененная для вычисления предельной погрешности определения площади земельного участка, с подставленными значениями и итоговые (вычисленные) значения	3,5*0,1*√(506) = 8
4.	Площадь земельного участка согласно сведениям Единого государственного реестра недвижимости (Ркад), м²	500,00
5.	Оценка расхождения Р и Ркад (Р - Ркад), м²	6
6.	Предельный минимальный и максимальный размеры земельного участка (Рмин и Рмакс), м²	Рмин = 300 Рмакс = —
7.	Вид (виды) разрешенного использования	для садоводства
7.1.	Дополнительные сведения об использовании земельного участка	—
8.	Кадастровый или иной государственный учетный номер (инвентарный) здания, сооружения, объекта незавершенного строительства, расположенного на земельном участке	—
9.	Сведения о земельных участках (землях общего пользования, территории общего пользования), посредством которых обеспечивается доступ	23:42:0710002:916
10.	Иные сведения	Установление границ производилось на основании сведений, содержащихся на чертеже садово-огороднического товарищества «с/т «Дружба» с учетом фактической ситуации на местности. В результате уточнения описания местоположения границ ЗУ 23:42:0710002:285 произошло увеличение площади данного ЗУ в пределах минимального размера ЗУ, установленного ПЗЗ Ейского г/п Ейского р-на (в т.ч. не более 10 % от содержащейся в ЕГРН площади), что допускается в соответствии с п.2. ч.3 ст.42.8 Федерального закона от 24.07.2007 № 221-ФЗ. Доступ к ЗУ обеспечивается посредством ЗУ с КН 23:42:0710002:916, который является ЗУ общего назначения на территории ведения гражданами садоводства для собственных нужд.
4. Пояснения к сведениям об уточняемом земельном участке с кадастровым номером 23:42:0710002:285 :		
1.	—	

1. Сведения о характерных точках границ уточняемого земельного участка с кадастровым номером 23:42:0710002:284 :

Система координат МСК-23, зона 1 (23) Зона № 1

Обозначение характерных точек границ	Координаты, м				Метод определения координат	Формулы, примененные для расчета средней квадратической погрешности определения координат характерных точек границ (Mt), с подставленными в такие формулы значениями и итоговые (вычисленные) значения Mt, м	Описание закрепления точки
	содержатся в Едином государственном реестре недвижимости		определены в результате выполнения комплексных кадастровых работ				
	X	Y	X	Y			
1	2	3	4	5	6	7	8
н452У	—	—	657 961,04	1 328 390,15	Метод спутниковых геодезических измерений (определений)	√(0,1^2 + 0,1^2) = 0,10	—
н386У	—	—	657 986,44	1 328 389,98			
н529У	—	—	657 986,53	1 328 410,31			
н558У	—	—	657 961,12	1 328 409,21			
н452У	—	—	657 961,04	1 328 390,15			

2. Сведения о частях границ уточняемого земельного участка с кадастровым номером 23:42:0710002:284 :

Обозначение части границ		Горизонтальное проложение (S), м	Описание прохождения части границ	Сведения о согласовании местоположения границ (согласовано/спорное)
от т.	до т.			
1	2	3	4	5
н452У	н386У	25,40	—	согласовано
н386У	н529У	20,33		
н529У	н558У	25,43		
н558У	н452У	19,06		

3. Сведения о характеристиках уточняемого земельного участка с кадастровым номером 23:42:0710002:284 :

№ п/п	Наименование характеристики земельного участка	Значение характеристики
1	2	3

1	2	3
1.	Адрес земельного участка	—
1.1.	Сведения о местоположении земельного участка (при отсутствии адреса) в структурированном в соответствии с федеральной информационной адресной системой виде	Российская Федерация, Краснодарский край, Ейский р-н, Ейск г, Широчанка п, Дружба снт, уч 266
1.2.	Дополнительные сведения о местоположении земельного участка	—
2.	Площадь земельного участка ± величина погрешности определения (вычисления) площади (Р ± ΔР), м²	500 ± 8,00
3.	Формула, примененная для вычисления предельной погрешности определения площади земельного участка, с подставленными значениями и итоговые (вычисленные) значения	3,5*0,1*√(500) = 8
4.	Площадь земельного участка согласно сведениям Единого государственного реестра недвижимости (Ркад), м²	500,00
5.	Оценка расхождения Р и Ркад (Р - Ркад), м²	0
6.	Предельный минимальный и максимальный размеры земельного участка (Рмин и Рмакс), м²	Рмин = 300 Рмакс = —
7.	Вид (виды) разрешенного использования	для садоводства
7.1.	Дополнительные сведения об использовании земельного участка	—
8.	Кадастровый или иной государственный учетный номер (инвентарный) здания, сооружения, объекта незавершенного строительства, расположенного на земельном участке	—
9.	Сведения о земельных участках (землях общего пользования, территории общего пользования), посредством которых обеспечивается доступ	23:42:0710002:916
10.	Иные сведения	Установление границ производилось на основании сведений, содержащихся на чертеже садово-огороднического товарищества «с/т «Дружба» с учетом фактической ситуации на местности. В результате уточнения описания местоположения границ ЗУ 23:42:0710002:284, площадь данного ЗУ не изменилась по сравнению со сведениями о площади, содержащимися в ЕГРН. Доступ к ЗУ обеспечивается посредством ЗУ с КН 23:42:0710002:916, который является ЗУ общего назначения на территории ведения гражданами садоводства для собственных нужд.
4. Пояснения к сведениям об уточняемом земельном участке с кадастровым номером 23:42:0710002:284 :		
1.	—	

1. Сведения о характерных точках границ уточняемого земельного участка с кадастровым номером 23:42:0710002:283 :

Система координат МСК-23, зона 1 (23) Зона № 1

Обозначение характерных точек границ	Координаты, м				Метод определения координат	Формулы, примененные для расчета средней квадратической погрешности определения координат характерных точек границ (Mt), с подставленными в такие формулы значениями и итоговые (вычисленные) значения Mt, м	Описание закрепления точки
	содержатся в Едином государственном реестре недвижимости		определены в результате выполнения комплексных кадастровых работ				
	X	Y	X	Y			
1	2	3	4	5	6	7	8
н467У	—	—	658 202,91	1 328 231,03	Метод спутниковых геодезических измерений (определений)	√(0,1^2 + 0,1^2) = 0,10	—
749	—	—	658 177,93	1 328 231,13		0,10	
450	—	—	658 178,22	1 328 211,00			
714	—	—	658 203,08	1 328 211,05			
н467У	—	—	658 202,91	1 328 231,03		√(0,1^2 + 0,1^2) = 0,10	

2. Сведения о частях границ уточняемого земельного участка с кадастровым номером 23:42:0710002:283 :

Обозначение части границ		Горизонтальное проложение (S), м	Описание прохождения части границ	Сведения о согласовании местоположения границ (согласовано/спорное)
от т.	до т.			
1	2	3	4	5
н467У	749	24,98	—	согласовано
749	450	20,13		
450	714	24,86		
714	н467У	19,98		

3. Сведения о характеристиках уточняемого земельного участка с кадастровым номером 23:42:0710002:283 :

№ п/п	Наименование характеристики земельного участка	Значение характеристики
1	2	3

1	2	3
1.	Адрес земельного участка	—
1.1.	Сведения о местоположении земельного участка (при отсутствии адреса) в структурированном в соответствии с федеральной информационной адресной системой виде	Российская Федерация, Краснодарский край, Ейский р-н, Ейск г, Широчанка п, Дружба снт, уч 137
1.2.	Дополнительные сведения о местоположении земельного участка	—
2.	Площадь земельного участка ± величина погрешности определения (вычисления) площади (Р ± ΔР), м²	500 ± 8,00
3.	Формула, примененная для вычисления предельной погрешности определения площади земельного участка, с подставленными значениями и итоговые (вычисленные) значения	3,5*0,1*√(500) = 8
4.	Площадь земельного участка согласно сведениям Единого государственного реестра недвижимости (Ркад), м²	500,00
5.	Оценка расхождения Р и Ркад (Р - Ркад), м²	0
6.	Предельный минимальный и максимальный размеры земельного участка (Рмин и Рмакс), м²	Рмин = 300 Рмакс = —
7.	Вид (виды) разрешенного использования	для садоводства
7.1.	Дополнительные сведения об использовании земельного участка	—
8.	Кадастровый или иной государственный учетный номер (инвентарный) здания, сооружения, объекта незавершенного строительства, расположенного на земельном участке	—
9.	Сведения о земельных участках (землях общего пользования, территории общего пользования), посредством которых обеспечивается доступ	23:42:0710002:916
10.	Иные сведения	Установление границ производилось на основании сведений, содержащихся на чертеже садово-огороднического товарищества «с/т «Дружба» с учетом фактической ситуации на местности. В результате уточнения описания местоположения границ ЗУ 23:42:0710002:283, площадь данного ЗУ не изменилась по сравнению со сведениями о площади, содержащимися в ЕГРН. Доступ к ЗУ обеспечивается посредством ЗУ с КН 23:42:0710002:916, который является ЗУ общего назначения на территории ведения гражданами садоводства для собственных нужд.
4. Пояснения к сведениям об уточняемом земельном участке с кадастровым номером 23:42:0710002:283 :		
1.	—	

1. Сведения о характерных точках границ уточняемого земельного участка с кадастровым номером 23:42:0710002:280 :

Система координат МСК-23, зона 1 (23) Зона № 1

Обозначение характерных точек границ	Координаты, м				Метод определения координат	Формулы, примененные для расчета средней квадратической погрешности определения координат характерных точек границ (Mt), с подставленными в такие формулы значениями и итоговые (вычисленные) значения Mt, м	Описание закрепления точки
	содержатся в Едином государственном реестре недвижимости		определены в результате выполнения комплексных кадастровых работ				
	X	Y	X	Y			
1	2	3	4	5	6	7	8
756	—	—	658 015,57	1 328 309,84	Метод спутниковых геодезических измерений (определений)	0,10	—
761	—	—	658 015,42	1 328 329,65			
н410У	—	—	657 990,55	1 328 329,64		√(0,1^2 + 0,1^2) = 0,10	
н349У	—	—	657 990,59	1 328 310,00			
756	—	—	658 015,57	1 328 309,84		0,10	

2. Сведения о частях границ уточняемого земельного участка с кадастровым номером 23:42:0710002:280 :

Обозначение части границ		Горизонтальное проложение (S), м	Описание прохождения части границ	Сведения о согласовании местоположения границ (согласовано/спорное)
от т.	до т.			
1	2	3	4	5
756	761	19,81	—	согласовано
761	н410У	24,87		
н410У	н349У	19,64		
н349У	756	24,98		

3. Сведения о характеристиках уточняемого земельного участка с кадастровым номером 23:42:0710002:280 :

№ п/п	Наименование характеристики земельного участка	Значение характеристики
1	2	3

1	2	3
1.	Адрес земельного участка	—
1.1.	Сведения о местоположении земельного участка (при отсутствии адреса) в структурированном в соответствии с федеральной информационной адресной системой виде	Российская Федерация, Краснодарский край, Ейский р-н, Ейск г
1.2.	Дополнительные сведения о местоположении земельного участка	—
2.	Площадь земельного участка ± величина погрешности определения (вычисления) площади (Р ± ΔР), м²	492 ± 8,00
3.	Формула, примененная для вычисления предельной погрешности определения площади земельного участка, с подставленными значениями и итоговые (вычисленные) значения	3,5*0,1*√(492) = 8
4.	Площадь земельного участка согласно сведениям Единого государственного реестра недвижимости (Ркад), м²	500,00
5.	Оценка расхождения Р и Ркад (Р - Ркад), м²	8
6.	Предельный минимальный и максимальный размеры земельного участка (Рмин и Рмакс), м²	Рмин = 300 Рмакс = —
7.	Вид (виды) разрешенного использования	для садоводства
7.1.	Дополнительные сведения об использовании земельного участка	—
8.	Кадастровый или иной государственный учетный номер (инвентарный) здания, сооружения, объекта незавершенного строительства, расположенного на земельном участке	—
9.	Сведения о земельных участках (землях общего пользования, территории общего пользования), посредством которых обеспечивается доступ	23:42:0710002:916
10.	Иные сведения	Установление границ производилось на основании сведений, содержащихся на чертеже садово-огороднического товарищества «с/т «Дружба» с учетом фактической ситуации на местности. В результате уточнения описания местоположения границ ЗУ 23:42:0710002:280 произошло уменьшение площади данного ЗУ в пределах минимального размера ЗУ, установленного ПЗЗ Ейского г/п Ейского р-на (в т.ч. менее 10 % от содержащейся в ЕГРН площади), что допускается в соответствии с п.2. ч.3 ст.42.8 Федерального закона от 24.07.2007 № 221-ФЗ. Доступ к ЗУ обеспечивается посредством ЗУ с КН 23:42:0710002:916, который является ЗУ общего назначения на территории ведения гражданами садоводства для собственных нужд.
4. Пояснения к сведениям об уточняемом земельном участке с кадастровым номером 23:42:0710002:280 :		
1.	—	

1. Сведения о характерных точках границ уточняемого земельного участка с кадастровым номером 23:42:0710002:278 :

Система координат МСК-23, зона 1 (23) Зона № 1

Обозначение характерных точек границ	Координаты, м				Метод определения координат	Формулы, примененные для расчета средней квадратической погрешности определения координат характерных точек границ (Mt), с подставленными в такие формулы значениями и итоговые (вычисленные) значения Mt, м	Описание закрепления точки
	содержатся в Едином государственном реестре недвижимости		определены в результате выполнения комплексных кадастровых работ				
	X	Y	X	Y			
1	2	3	4	5	6	7	8
857	—	—	657 824,24	1 328 368,09	Метод спутниковых геодезических измерений (определений)	0,10	—
860	—	—	657 799,24	1 328 368,16			
769	—	—	657 799,11	1 328 348,05			
н561У	—	—	657 824,32	1 328 348,38		√(0,1^2 + 0,1^2) = 0,10	
857	—	—	657 824,24	1 328 368,09		0,10	

2. Сведения о частях границ уточняемого земельного участка с кадастровым номером 23:42:0710002:278 :

Обозначение части границ		Горизонтальное проложение (S), м	Описание прохождения части границ	Сведения о согласовании местоположения границ (согласовано/спорное)
от т.	до т.			
1	2	3	4	5
857	860	25,00	—	согласовано
860	769	20,11		
769	н561У	25,21		
н561У	857	19,71		

3. Сведения о характеристиках уточняемого земельного участка с кадастровым номером 23:42:0710002:278 :

№ п/п	Наименование характеристики земельного участка	Значение характеристики
1	2	3

1	2	3
1.	Адрес земельного участка	—
1.1.	Сведения о местоположении земельного участка (при отсутствии адреса) в структурированном в соответствии с федеральной информационной адресной системой виде	Российская Федерация, Краснодарский край, Ейский р-н, Ейск г, Широчанка п, Дружба снт, уч 354
1.2.	Дополнительные сведения о местоположении земельного участка	—
2.	Площадь земельного участка ± величина погрешности определения (вычисления) площади (Р ± ΔР), м²	500 ± 8,00
3.	Формула, примененная для вычисления предельной погрешности определения площади земельного участка, с подставленными значениями и итоговые (вычисленные) значения	3,5*0,1*√(500) = 8
4.	Площадь земельного участка согласно сведениям Единого государственного реестра недвижимости (Ркад), м²	500,00
5.	Оценка расхождения Р и Ркад (Р - Ркад), м²	0
6.	Предельный минимальный и максимальный размеры земельного участка (Рмин и Рмакс), м²	Рмин = 300 Рмакс = —
7.	Вид (виды) разрешенного использования	для садоводства
7.1.	Дополнительные сведения об использовании земельного участка	—
8.	Кадастровый или иной государственный учетный номер (инвентарный) здания, сооружения, объекта незавершенного строительства, расположенного на земельном участке	23:42:0710002:329
9.	Сведения о земельных участках (землях общего пользования, территории общего пользования), посредством которых обеспечивается доступ	23:42:0710002:916
10.	Иные сведения	Установление границ производилось на основании сведений, содержащихся на чертеже садово-огороднического товарищества «с/т «Дружба» с учетом фактической ситуации на местности. В результате уточнения описания местоположения границ ЗУ 23:42:0710002:278, площадь данного ЗУ не изменилась по сравнению со сведениями о площади, содержащимися в ЕГРН. Доступ к ЗУ обеспечивается посредством ЗУ с КН 23:42:0710002:916, который является ЗУ общего назначения на территории ведения гражданами садоводства для собственных нужд.
4. Пояснения к сведениям об уточняемом земельном участке с кадастровым номером 23:42:0710002:278 :		
1.	—	

1. Сведения о характерных точках границ уточняемого земельного участка с кадастровым номером 23:42:0710002:276 :

Система координат МСК-23, зона 1 (23) Зона № 1

Обозначение характерных точек границ	Координаты, м				Метод определения координат	Формулы, примененные для расчета средней квадратической погрешности определения координат характерных точек границ (Mt), с подставленными в такие формулы значениями и итоговые (вычисленные) значения Mt, м	Описание закрепления точки
	содержатся в Едином государственном реестре недвижимости		определены в результате выполнения комплексных кадастровых работ				
	X	Y	X	Y			
1	2	3	4	5	6	7	8
н545У	—	—	658 254,80	1 328 411,56	Метод спутниковых геодезических измерений (определений)	√(0,1^2 + 0,1^2) = 0,10	—
н587У	—	—	658 254,90	1 328 435,55			
н488У	—	—	658 229,90	1 328 435,56			
н334У	—	—	658 230,01	1 328 411,16			
н545У	—	—	658 254,80	1 328 411,56			

2. Сведения о частях границ уточняемого земельного участка с кадастровым номером 23:42:0710002:276 :

Обозначение части границ		Горизонтальное проложение (S), м	Описание прохождения части границ	Сведения о согласовании местоположения границ (согласовано/спорное)
от т.	до т.			
1	2	3	4	5
н545У	н587У	23,99	—	согласовано
н587У	н488У	25,00		
н488У	н334У	24,40		
н334У	н545У	24,79		

3. Сведения о характеристиках уточняемого земельного участка с кадастровым номером 23:42:0710002:276 :

№ п/п	Наименование характеристики земельного участка	Значение характеристики
1	2	3

1	2	3
1.	Адрес земельного участка	—
1.1.	Сведения о местоположении земельного участка (при отсутствии адреса) в структурированном в соответствии с федеральной информационной адресной системой виде	Российская Федерация, Краснодарский край, Ейский р-н, Ейск г, Широчанка п, Дружба снт, уч 117
1.2.	Дополнительные сведения о местоположении земельного участка	—
2.	Площадь земельного участка ± величина погрешности определения (вычисления) площади (Р ± ΔР), м²	602 ± 9,00
3.	Формула, примененная для вычисления предельной погрешности определения площади земельного участка, с подставленными значениями и итоговые (вычисленные) значения	3,5*0,1*√(602) = 9
4.	Площадь земельного участка согласно сведениям Единого государственного реестра недвижимости (Ркад), м²	500,00
5.	Оценка расхождения Р и Ркад (Р - Ркад), м²	102
6.	Предельный минимальный и максимальный размеры земельного участка (Рмин и Рмакс), м²	Рмин = 300 Рмакс = —
7.	Вид (виды) разрешенного использования	для садоводства
7.1.	Дополнительные сведения об использовании земельного участка	—
8.	Кадастровый или иной государственный учетный номер (инвентарный) здания, сооружения, объекта незавершенного строительства, расположенного на земельном участке	—
9.	Сведения о земельных участках (землях общего пользования, территории общего пользования), посредством которых обеспечивается доступ	23:42:0710002:916
10.	Иные сведения	Установление границ производилось на основании сведений, содержащихся на чертеже садово-огороднического товарищества «с/т «Дружба» с учетом фактической ситуации на местности. В результате уточнения описания местоположения границ ЗУ 23:42:0710002:276 произошло увеличение площади данного ЗУ в пределах минимального размера ЗУ, установленного ПЗЗ Ейского г/п Ейского р-на (в т.ч. на более 10 % от содержащейся в ЕГРН площади). Доступ к ЗУ обеспечивается посредством ЗУ с КН 23:42:0710002:916, который является ЗУ общего назначения на территории ведения гражданами садоводства для собственных нужд.
4. Пояснения к сведениям об уточняемом земельном участке с кадастровым номером 23:42:0710002:276 :		
1.	—	

1. Сведения о характерных точках границ уточняемого земельного участка с кадастровым номером 23:42:0710002:274 :

Система координат МСК-23, зона 1 (23) Зона № 1

Обозначение характерных точек границ	Координаты, м				Метод определения координат	Формулы, примененные для расчета средней квадратической погрешности определения координат характерных точек границ (Mt), с подставленными в такие формулы значениями и итоговые (вычисленные) значения Mt, м	Описание закрепления точки
	содержатся в Едином государственном реестре недвижимости		определены в результате выполнения комплексных кадастровых работ				
	X	Y	X	Y			
1	2	3	4	5	6	7	8
н474У	—	—	658 177,92	1 328 251,13	Метод спутниковых геодезических измерений (определений)	√(0,1^2 + 0,1^2) = 0,10	—
н519У	—	—	658 177,61	1 328 271,09			
н342У	—	—	658 152,75	1 328 271,17			
н604У	—	—	658 152,87	1 328 251,06			
н474У	—	—	658 177,92	1 328 251,13			

2. Сведения о частях границ уточняемого земельного участка с кадастровым номером 23:42:0710002:274 :

Обозначение части границ		Горизонтальное проложение (S), м	Описание прохождения части границ	Сведения о согласовании местоположения границ (согласовано/спорное)
от т.	до т.			
1	2	3	4	5
н474У	н519У	19,96	—	согласовано
н519У	н342У	24,86		
н342У	н604У	20,11		
н604У	н474У	25,05		

3. Сведения о характеристиках уточняемого земельного участка с кадастровым номером 23:42:0710002:274 :

№ п/п	Наименование характеристики земельного участка	Значение характеристики
1	2	3

1	2	3
1.	Адрес земельного участка	—
1.1.	Сведения о местоположении земельного участка (при отсутствии адреса) в структурированном в соответствии с федеральной информационной адресной системой виде	Российская Федерация, Краснодарский край, Ейский р-н, Ейск г, Широчанка п, Дружба снт, уч 154
1.2.	Дополнительные сведения о местоположении земельного участка	—
2.	Площадь земельного участка ± величина погрешности определения (вычисления) площади (Р ± ΔР), м²	500 ± 8,00
3.	Формула, примененная для вычисления предельной погрешности определения площади земельного участка, с подставленными значениями и итоговые (вычисленные) значения	3,5*0,1*√(500) = 8
4.	Площадь земельного участка согласно сведениям Единого государственного реестра недвижимости (Ркад), м²	500,00
5.	Оценка расхождения Р и Ркад (Р - Ркад), м²	0
6.	Предельный минимальный и максимальный размеры земельного участка (Рмин и Рмакс), м²	Рмин = 300 Рмакс = —
7.	Вид (виды) разрешенного использования	Для садоводства
7.1.	Дополнительные сведения об использовании земельного участка	—
8.	Кадастровый или иной государственный учетный номер (инвентарный) здания, сооружения, объекта незавершенного строительства, расположенного на земельном участке	23:42:0710002:350
9.	Сведения о земельных участках (землях общего пользования, территории общего пользования), посредством которых обеспечивается доступ	23:42:0710002:916
10.	Иные сведения	Установление границ производилось на основании сведений, содержащихся на чертеже садово-огороднического товарищества «с/т «Дружба» с учетом фактической ситуации на местности. В результате уточнения описания местоположения границ ЗУ 23:42:0710002:274, площадь данного ЗУ не изменилась по сравнению со сведениями о площади, содержащимися в ЕГРН. Доступ к ЗУ обеспечивается посредством ЗУ с КН 23:42:0710002:916, который является ЗУ общего назначения на территории ведения гражданами садоводства для собственных нужд.
4. Пояснения к сведениям об уточняемом земельном участке с кадастровым номером 23:42:0710002:274 :		
1.	—	

1. Сведения о характерных точках границ уточняемого земельного участка с кадастровым номером 23:42:0710002:273 :

Система координат МСК-23, зона 1 (23) Зона № 1

Обозначение характерных точек границ	Координаты, м				Метод определения координат	Формулы, примененные для расчета средней квадратической погрешности определения координат характерных точек границ (Mt), с подставленными в такие формулы значениями и итоговые (вычисленные) значения Mt, м	Описание закрепления точки
	содержатся в Едином государственном реестре недвижимости		определены в результате выполнения комплексных кадастровых работ				
	X	Y	X	Y			
1	2	3	4	5	6	7	8
н554У	—	—	658 177,75	1 328 291,14	Метод спутниковых геодезических измерений (определений)	√(0,1^2 + 0,1^2) = 0,10	—
н417У	—	—	658 177,33	1 328 311,16			
н562У	—	—	658 152,41	1 328 311,01			
н426У	—	—	658 152,56	1 328 291,09			
н554У	—	—	658 177,75	1 328 291,14			

2. Сведения о частях границ уточняемого земельного участка с кадастровым номером 23:42:0710002:273 :

Обозначение части границ		Горизонтальное проложение (S), м	Описание прохождения части границ	Сведения о согласовании местоположения границ (согласовано/спорное)
от т.	до т.			
1	2	3	4	5
н554У	н417У	20,02	—	согласовано
н417У	н562У	24,92		
н562У	н426У	19,92		
н426У	н554У	25,19		

3. Сведения о характеристиках уточняемого земельного участка с кадастровым номером 23:42:0710002:273 :

№ п/п	Наименование характеристики земельного участка	Значение характеристики
1	2	3

1	2	3
1.	Адрес земельного участка	—
1.1.	Сведения о местоположении земельного участка (при отсутствии адреса) в структурированном в соответствии с федеральной информационной адресной системой виде	Российская Федерация, Краснодарский край, Ейский р-н, Ейск г, Широчанка п, Дружба снт, уч 156
1.2.	Дополнительные сведения о местоположении земельного участка	—
2.	Площадь земельного участка ± величина погрешности определения (вычисления) площади (Р ± ΔР), м²	500 ± 8,00
3.	Формула, примененная для вычисления предельной погрешности определения площади земельного участка, с подставленными значениями и итоговые (вычисленные) значения	3,5*0,1*√(500) = 8
4.	Площадь земельного участка согласно сведениям Единого государственного реестра недвижимости (Ркад), м²	500,00
5.	Оценка расхождения Р и Ркад (Р - Ркад), м²	0
6.	Предельный минимальный и максимальный размеры земельного участка (Рмин и Рмакс), м²	Рмин = 300 Рмакс = —
7.	Вид (виды) разрешенного использования	для садоводства
7.1.	Дополнительные сведения об использовании земельного участка	—
8.	Кадастровый или иной государственный учетный номер (инвентарный) здания, сооружения, объекта незавершенного строительства, расположенного на земельном участке	23:42:0710002:531
9.	Сведения о земельных участках (землях общего пользования, территории общего пользования), посредством которых обеспечивается доступ	23:42:0710002:916
10.	Иные сведения	Установление границ производилось на основании сведений, содержащихся на чертеже садово-огороднического товарищества «с/т «Дружба» с учетом фактической ситуации на местности. В результате уточнения описания местоположения границ ЗУ 23:42:0710002:273, площадь данного ЗУ не изменилась по сравнению со сведениями о площади, содержащимися в ЕГРН. Доступ к ЗУ обеспечивается посредством ЗУ с КН 23:42:0710002:916, который является ЗУ общего назначения на территории ведения гражданами садоводства для собственных нужд.
4. Пояснения к сведениям об уточняемом земельном участке с кадастровым номером 23:42:0710002:273 :		
1.	—	

1. Сведения о характерных точках границ уточняемого земельного участка с кадастровым номером 23:42:0710002:272 :

Система координат МСК-23, зона 1 (23) Зона № 1

Обозначение характерных точек границ	Координаты, м				Метод определения координат	Формулы, примененные для расчета средней квадратической погрешности определения координат характерных точек границ (Mt), с подставленными в такие формулы значениями и итоговые (вычисленные) значения Mt, м	Описание закрепления точки
	содержатся в Едином государственном реестре недвижимости		определены в результате выполнения комплексных кадастровых работ				
	X	Y	X	Y			
1	2	3	4	5	6	7	8
н399У	—	—	658 149,48	1 328 150,92	Метод спутниковых геодезических измерений (определений)	√(0,1^2 + 0,1^2) = 0,10	—
907	—	—	658 124,43	1 328 150,44		0,10	
906	—	—	658 124,47	1 328 130,29			
н428У	—	—	658 149,14	1 328 130,81		√(0,1^2 + 0,1^2) = 0,10	
н399У	—	—	658 149,48	1 328 150,92			

2. Сведения о частях границ уточняемого земельного участка с кадастровым номером 23:42:0710002:272 :

Обозначение части границ		Горизонтальное проложение (S), м	Описание прохождения части границ	Сведения о согласовании местоположения границ (согласовано/спорное)
от т.	до т.			
1	2	3	4	5
н399У	907	25,05	—	согласовано
907	906	20,15		
906	н428У	24,68		
н428У	н399У	20,11		

3. Сведения о характеристиках уточняемого земельного участка с кадастровым номером 23:42:0710002:272 :

№ п/п	Наименование характеристики земельного участка	Значение характеристики
1	2	3

1	2	3
1.	Адрес земельного участка	—
1.1.	Сведения о местоположении земельного участка (при отсутствии адреса) в структурированном в соответствии с федеральной информационной адресной системой виде	Российская Федерация, Краснодарский край, Ейский р-н, Ейск г, Широчанка п, Дружба снт, уч 163
1.2.	Дополнительные сведения о местоположении земельного участка	—
2.	Площадь земельного участка ± величина погрешности определения (вычисления) площади (Р ± ΔР), м²	500 ± 8,00
3.	Формула, примененная для вычисления предельной погрешности определения площади земельного участка, с подставленными значениями и итоговые (вычисленные) значения	3,5*0,1*√(500) = 8
4.	Площадь земельного участка согласно сведениям Единого государственного реестра недвижимости (Ркад), м²	500,00
5.	Оценка расхождения Р и Ркад (Р - Ркад), м²	0
6.	Предельный минимальный и максимальный размеры земельного участка (Рмин и Рмакс), м²	Рмин = 300 Рмакс = —
7.	Вид (виды) разрешенного использования	Для садоводства
7.1.	Дополнительные сведения об использовании земельного участка	—
8.	Кадастровый или иной государственный учетный номер (инвентарный) здания, сооружения, объекта незавершенного строительства, расположенного на земельном участке	—
9.	Сведения о земельных участках (землях общего пользования, территории общего пользования), посредством которых обеспечивается доступ	23:42:0710002:916
10.	Иные сведения	Установление границ производилось на основании сведений, содержащихся на чертеже садово-огороднического товарищества «с/т «Дружба» с учетом фактической ситуации на местности. В результате уточнения описания местоположения границ ЗУ 23:42:0710002:272, площадь данного ЗУ не изменилась по сравнению со сведениями о площади, содержащимися в ЕГРН. Доступ к ЗУ обеспечивается посредством ЗУ с КН 23:42:0710002:916, который является ЗУ общего назначения на территории ведения гражданами садоводства для собственных нужд.
4. Пояснения к сведениям об уточняемом земельном участке с кадастровым номером 23:42:0710002:272 :		
1.	—	

1. Сведения о характерных точках границ уточняемого земельного участка с кадастровым номером 23:42:0710002:270 :

Система координат МСК-23, зона 1 (23) Зона № 1

Обозначение характерных точек границ	Координаты, м				Метод определения координат	Формулы, примененные для расчета средней квадратической погрешности определения координат характерных точек границ (Mt), с подставленными в такие формулы значениями и итоговые (вычисленные) значения Mt, м	Описание закрепления точки
	содержатся в Едином государственном реестре недвижимости		определены в результате выполнения комплексных кадастровых работ				
	X	Y	X	Y			
1	2	3	4	5	6	7	8
465	—	—	657 800,00	1 328 208,04	Метод спутниковых геодезических измерений (определений)	0,10	—
729	—	—	657 799,80	1 328 228,30			
н418У	—	—	657 774,62	1 328 227,99		√(0,1^2 + 0,1^2) = 0,10	
768	—	—	657 774,74	1 328 208,14		0,10	Закрепление отсутствует
465	—	—	657 800,00	1 328 208,04			—

2. Сведения о частях границ уточняемого земельного участка с кадастровым номером 23:42:0710002:270 :

Обозначение части границ		Горизонтальное проложение (S), м	Описание прохождения части границ	Сведения о согласовании местоположения границ (согласовано/спорное)
от т.	до т.			
1	2	3	4	5
465	729	20,26	—	согласовано
729	н418У	25,18		
н418У	768	19,85		
768	465	25,26		

3. Сведения о характеристиках уточняемого земельного участка с кадастровым номером 23:42:0710002:270 :

№ п/п	Наименование характеристики земельного участка	Значение характеристики
1	2	3

1	2	3
1.	Адрес земельного участка	—
1.1.	Сведения о местоположении земельного участка (при отсутствии адреса) в структурированном в соответствии с федеральной информационной адресной системой виде	Российская Федерация, Краснодарский край, Ейский р-н, Ейск г, Широчанка п, Дружба снт, уч 362
1.2.	Дополнительные сведения о местоположении земельного участка	—
2.	Площадь земельного участка ± величина погрешности определения (вычисления) площади (Р ± ΔР), м²	506 ± 8,00
3.	Формула, примененная для вычисления предельной погрешности определения площади земельного участка, с подставленными значениями и итоговые (вычисленные) значения	3,5*0,1*√(506) = 8
4.	Площадь земельного участка согласно сведениям Единого государственного реестра недвижимости (Ркад), м²	500,00
5.	Оценка расхождения Р и Ркад (Р - Ркад), м²	6
6.	Предельный минимальный и максимальный размеры земельного участка (Рмин и Рмакс), м²	Рмин = 300 Рмакс = —
7.	Вид (виды) разрешенного использования	для садоводства
7.1.	Дополнительные сведения об использовании земельного участка	—
8.	Кадастровый или иной государственный учетный номер (инвентарный) здания, сооружения, объекта незавершенного строительства, расположенного на земельном участке	—
9.	Сведения о земельных участках (землях общего пользования, территории общего пользования), посредством которых обеспечивается доступ	23:42:0710002:916
10.	Иные сведения	Установление границ производилось на основании сведений, содержащихся на чертеже садово-огороднического товарищества «с/т «Дружба» с учетом фактической ситуации на местности. В результате уточнения описания местоположения границ ЗУ 23:42:0710002:270 произошло увеличение площади данного ЗУ в пределах минимального размера ЗУ, установленного ПЗЗ Ейского г/п Ейского р-на (в т.ч. не более 10 % от содержащейся в ЕГРН площади), что допускается в соответствии с п.2. ч.3 ст.42.8 Федерального закона от 24.07.2007 № 221-ФЗ. Доступ к ЗУ обеспечивается посредством ЗУ с КН 23:42:0710002:916, который является ЗУ общего назначения на территории ведения гражданами садоводства для собственных нужд.
4. Пояснения к сведениям об уточняемом земельном участке с кадастровым номером 23:42:0710002:270 :		
1.	—	

1. Сведения о характерных точках границ уточняемого земельного участка с кадастровым номером 23:42:0710002:269 :

Система координат МСК-23, зона 1 (23) Зона № 1

Обозначение характерных точек границ	Координаты, м				Метод определения координат	Формулы, примененные для расчета средней квадратической погрешности определения координат характерных точек границ (Mt), с подставленными в такие формулы значениями и итоговые (вычисленные) значения Mt, м	Описание закрепления точки
	содержатся в Едином государственном реестре недвижимости		определены в результате выполнения комплексных кадастровых работ				
	X	Y	X	Y			
1	2	3	4	5	6	7	8
637	—	—	657 799,25	1 328 328,05	Метод спутниковых геодезических измерений (определений)	0,10	Угол забора (изгороди, ограды)
636	—	—	657 824,39	1 328 328,69			
н561У	—	—	657 824,32	1 328 348,38		√(0,1^2 + 0,1^2) = 0,10	—
769	—	—	657 799,11	1 328 348,05		0,10	
637	—	—	657 799,25	1 328 328,05			Угол забора (изгороди, ограды)

2. Сведения о частях границ уточняемого земельного участка с кадастровым номером 23:42:0710002:269 :

Обозначение части границ		Горизонтальное проложение (S), м	Описание прохождения части границ	Сведения о согласовании местоположения границ (согласовано/спорное)
от т.	до т.			
1	2	3	4	5
637	636	25,15	—	согласовано
636	н561У	19,69		
н561У	769	25,21		
769	637	20,00		

3. Сведения о характеристиках уточняемого земельного участка с кадастровым номером 23:42:0710002:269 :

№ п/п	Наименование характеристики земельного участка	Значение характеристики
1	2	3

1	2	3
1.	Адрес земельного участка	—
1.1.	Сведения о местоположении земельного участка (при отсутствии адреса) в структурированном в соответствии с федеральной информационной адресной системой виде	Российская Федерация, Краснодарский край, Ейский р-н, Ейск г, Широчанка п, Дружба снт, уч 353
1.2.	Дополнительные сведения о местоположении земельного участка	—
2.	Площадь земельного участка ± величина погрешности определения (вычисления) площади (Р ± ΔР), м²	500 ± 8,00
3.	Формула, примененная для вычисления предельной погрешности определения площади земельного участка, с подставленными значениями и итоговые (вычисленные) значения	3,5*0,1*√(500) = 8
4.	Площадь земельного участка согласно сведениям Единого государственного реестра недвижимости (Ркад), м²	500,00
5.	Оценка расхождения Р и Ркад (Р - Ркад), м²	0
6.	Предельный минимальный и максимальный размеры земельного участка (Рмин и Рмакс), м²	Рмин = 300 Рмакс = —
7.	Вид (виды) разрешенного использования	Для садоводства
7.1.	Дополнительные сведения об использовании земельного участка	—
8.	Кадастровый или иной государственный учетный номер (инвентарный) здания, сооружения, объекта незавершенного строительства, расположенного на земельном участке	—
9.	Сведения о земельных участках (землях общего пользования, территории общего пользования), посредством которых обеспечивается доступ	23:42:0710002:916
10.	Иные сведения	Установление границ производилось на основании сведений, содержащихся на чертеже садово-огороднического товарищества «с/т «Дружба» с учетом фактической ситуации на местности. В результате уточнения описания местоположения границ ЗУ 23:42:0710002:269, площадь данного ЗУ не изменилась по сравнению со сведениями о площади, содержащимися в ЕГРН. Доступ к ЗУ обеспечивается посредством ЗУ с КН 23:42:0710002:916, который является ЗУ общего назначения на территории ведения гражданами садоводства для собственных нужд.
4. Пояснения к сведениям об уточняемом земельном участке с кадастровым номером 23:42:0710002:269 :		
1.	—	

1. Сведения о характерных точках границ уточняемого земельного участка с кадастровым номером 23:42:0710002:266 :

Система координат МСК-23, зона 1 (23) Зона № 1

Обозначение характерных точек границ	Координаты, м				Метод определения координат	Формулы, примененные для расчета средней квадратической погрешности определения координат характерных точек границ (Mt), с подставленными в такие формулы значениями и итоговые (вычисленные) значения Mt, м	Описание закрепления точки
	содержатся в Едином государственном реестре недвижимости		определены в результате выполнения комплексных кадастровых работ				
	X	Y	X	Y			
1	2	3	4	5	6	7	8
669	—	—	657 799,43	1 328 288,38	Метод спутниковых геодезических измерений (определений)	0,10	—
666	—	—	657 799,57	1 328 268,23			
н462У	—	—	657 824,46	1 328 268,46		√(0,1^2 + 0,1^2) = 0,10	
н502У	—	—	657 824,26	1 328 288,57			
669	—	—	657 799,43	1 328 288,38		0,10	

2. Сведения о частях границ уточняемого земельного участка с кадастровым номером 23:42:0710002:266 :

Обозначение части границ		Горизонтальное проложение (S), м	Описание прохождения части границ	Сведения о согласовании местоположения границ (согласовано/спорное)
от т.	до т.			
1	2	3	4	5
669	666	20,15	—	согласовано
666	н462У	24,89		
н462У	н502У	20,11		
н502У	669	24,83		

3. Сведения о характеристиках уточняемого земельного участка с кадастровым номером 23:42:0710002:266 :

№ п/п	Наименование характеристики земельного участка	Значение характеристики
1	2	3

1	2	3
1.	Адрес земельного участка	—
1.1.	Сведения о местоположении земельного участка (при отсутствии адреса) в структурированном в соответствии с федеральной информационной адресной системой виде	Российская Федерация, Краснодарский край, Ейский р-н, Ейск г
1.2.	Дополнительные сведения о местоположении земельного участка	—
2.	Площадь земельного участка ± величина погрешности определения (вычисления) площади (Р ± ΔР), м²	500 ± 8,00
3.	Формула, примененная для вычисления предельной погрешности определения площади земельного участка, с подставленными значениями и итоговые (вычисленные) значения	3,5*0,1*√(500) = 8
4.	Площадь земельного участка согласно сведениям Единого государственного реестра недвижимости (Ркад), м²	500,00
5.	Оценка расхождения Р и Ркад (Р - Ркад), м²	0
6.	Предельный минимальный и максимальный размеры земельного участка (Рмин и Рмакс), м²	Рмин = 300 Рмакс = —
7.	Вид (виды) разрешенного использования	для садоводства
7.1.	Дополнительные сведения об использовании земельного участка	—
8.	Кадастровый или иной государственный учетный номер (инвентарный) здания, сооружения, объекта незавершенного строительства, расположенного на земельном участке	—
9.	Сведения о земельных участках (землях общего пользования, территории общего пользования), посредством которых обеспечивается доступ	23:42:0710002:916
10.	Иные сведения	Установление границ производилось на основании сведений, содержащихся на чертеже садово-огороднического товарищества «с/т «Дружба» с учетом фактической ситуации на местности. В результате уточнения описания местоположения границ ЗУ 23:42:0710002:266, площадь данного ЗУ не изменилась по сравнению со сведениями о площади, содержащимися в ЕГРН. Доступ к ЗУ обеспечивается посредством ЗУ с КН 23:42:0710002:916, который является ЗУ общего назначения на территории ведения гражданами садоводства для собственных нужд.
4. Пояснения к сведениям об уточняемом земельном участке с кадастровым номером 23:42:0710002:266 :		
1.	—	

1. Сведения о характерных точках границ уточняемого земельного участка с кадастровым номером 23:42:0710002:263 :

Система координат МСК-23, зона 1 (23) Зона № 1

Обозначение характерных точек границ	Координаты, м				Метод определения координат	Формулы, примененные для расчета средней квадратической погрешности определения координат характерных точек границ (Mt), с подставленными в такие формулы значениями и итоговые (вычисленные) значения Mt, м	Описание закрепления точки
	содержатся в Едином государственном реестре недвижимости		определены в результате выполнения комплексных кадастровых работ				
	X	Y	X	Y			
1	2	3	4	5	6	7	8
749	—	—	658 177,93	1 328 231,13	Метод спутниковых геодезических измерений (определений)	0,10	—
н474У	—	—	658 177,92	1 328 251,13		√(0,1^2 + 0,1^2) = 0,10	
н604У	—	—	658 152,87	1 328 251,06			
750	—	—	658 152,97	1 328 231,08		0,10	
749	—	—	658 177,93	1 328 231,13			

2. Сведения о частях границ уточняемого земельного участка с кадастровым номером 23:42:0710002:263 :

Обозначение части границ		Горизонтальное проложение (S), м	Описание прохождения части границ	Сведения о согласовании местоположения границ (согласовано/спорное)
от т.	до т.			
1	2	3	4	5
749	н474У	20,00	—	согласовано
н474У	н604У	25,05		
н604У	750	19,98		
750	749	24,96		

3. Сведения о характеристиках уточняемого земельного участка с кадастровым номером 23:42:0710002:263 :

№ п/п	Наименование характеристики земельного участка	Значение характеристики
1	2	3

1	2	3
1.	Адрес земельного участка	—
1.1.	Сведения о местоположении земельного участка (при отсутствии адреса) в структурированном в соответствии с федеральной информационной адресной системой виде	Российская Федерация, Краснодарский край, Ейский р-н, Ейск г, Широчанка п, Дружба снт, д 153
1.2.	Дополнительные сведения о местоположении земельного участка	—
2.	Площадь земельного участка ± величина погрешности определения (вычисления) площади (Р ± ΔР), м²	500 ± 8,00
3.	Формула, примененная для вычисления предельной погрешности определения площади земельного участка, с подставленными значениями и итоговые (вычисленные) значения	3,5*0,1*√(500) = 8
4.	Площадь земельного участка согласно сведениям Единого государственного реестра недвижимости (Ркад), м²	500,00
5.	Оценка расхождения Р и Ркад (Р - Ркад), м²	0
6.	Предельный минимальный и максимальный размеры земельного участка (Рмин и Рмакс), м²	Рмин = 300 Рмакс = —
7.	Вид (виды) разрешенного использования	для садоводства
7.1.	Дополнительные сведения об использовании земельного участка	—
8.	Кадастровый или иной государственный учетный номер (инвентарный) здания, сооружения, объекта незавершенного строительства, расположенного на земельном участке	—
9.	Сведения о земельных участках (землях общего пользования, территории общего пользования), посредством которых обеспечивается доступ	23:42:0710002:916
10.	Иные сведения	Установление границ производилось на основании сведений, содержащихся на чертеже садово-огороднического товарищества «с/т «Дружба» с учетом фактической ситуации на местности. В результате уточнения описания местоположения границ ЗУ 23:42:0710002:263, площадь данного ЗУ не изменилась по сравнению со сведениями о площади, содержащимися в ЕГРН. Доступ к ЗУ обеспечивается посредством ЗУ с КН 23:42:0710002:916, который является ЗУ общего назначения на территории ведения гражданами садоводства для собственных нужд.
4. Пояснения к сведениям об уточняемом земельном участке с кадастровым номером 23:42:0710002:263 :		
1.	—	

1. Сведения о характерных точках границ уточняемого земельного участка с кадастровым номером 23:42:0710002:261 :

Система координат МСК-23, зона 1 (23) Зона № 1

Обозначение характерных точек границ	Координаты, м				Метод определения координат	Формулы, примененные для расчета средней квадратической погрешности определения координат характерных точек границ (Mt), с подставленными в такие формулы значениями и итоговые (вычисленные) значения Mt, м	Описание закрепления точки
	содержатся в Едином государственном реестре недвижимости		определены в результате выполнения комплексных кадастровых работ				
	X	Y	X	Y			
1	2	3	4	5	6	7	8
783	—	—	657 907,87	1 328 248,96	Метод спутниковых геодезических измерений (определений)	0,10	—
н601У	—	—	657 882,22	1 328 249,21		√(0,1^2 + 0,1^2) = 0,10	
н557У	—	—	657 882,53	1 328 228,90			
784	—	—	657 908,07	1 328 228,98		0,10	
783	—	—	657 907,87	1 328 248,96			

2. Сведения о частях границ уточняемого земельного участка с кадастровым номером 23:42:0710002:261 :

Обозначение части границ		Горизонтальное проложение (S), м	Описание прохождения части границ	Сведения о согласовании местоположения границ (согласовано/спорное)
от т.	до т.			
1	2	3	4	5
783	н601У	25,65	—	согласовано
н601У	н557У	20,31		
н557У	784	25,54		
784	783	19,98		

3. Сведения о характеристиках уточняемого земельного участка с кадастровым номером 23:42:0710002:261 :

№ п/п	Наименование характеристики земельного участка	Значение характеристики
1	2	3

1	2	3
1.	Адрес земельного участка	—
1.1.	Сведения о местоположении земельного участка (при отсутствии адреса) в структурированном в соответствии с федеральной информационной адресной системой виде	Российская Федерация, Краснодарский край, Ейский р-н, Ейск г, Широчанка п, Дружба снт, д 303
1.2.	Дополнительные сведения о местоположении земельного участка	—
2.	Площадь земельного участка ± величина погрешности определения (вычисления) площади (Р ± ΔР), м²	516 ± 8,00
3.	Формула, примененная для вычисления предельной погрешности определения площади земельного участка, с подставленными значениями и итоговые (вычисленные) значения	3,5*0,1*√(516) = 8
4.	Площадь земельного участка согласно сведениям Единого государственного реестра недвижимости (Ркад), м²	500,00
5.	Оценка расхождения Р и Ркад (Р - Ркад), м²	16
6.	Предельный минимальный и максимальный размеры земельного участка (Рмин и Рмакс), м²	Рмин = 300 Рмакс = —
7.	Вид (виды) разрешенного использования	Для садоводства
7.1.	Дополнительные сведения об использовании земельного участка	—
8.	Кадастровый или иной государственный учетный номер (инвентарный) здания, сооружения, объекта незавершенного строительства, расположенного на земельном участке	23:42:0710002:492
9.	Сведения о земельных участках (землях общего пользования, территории общего пользования), посредством которых обеспечивается доступ	23:42:0710002:916
10.	Иные сведения	Установление границ производилось на основании сведений, содержащихся на чертеже садово-огороднического товарищества «с/т «Дружба» с учетом фактической ситуации на местности. В результате уточнения описания местоположения границ ЗУ 23:42:0710002:261 произошло увеличение площади данного ЗУ в пределах минимального размера ЗУ, установленного ПЗЗ Ейского г/п Ейского р-на (в т.ч. не более 10 % от содержащейся в ЕГРН площади), что допускается в соответствии с п.2. ч.3 ст.42.8 Федерального закона от 24.07.2007 № 221-ФЗ. Доступ к ЗУ обеспечивается посредством ЗУ с КН 23:42:0710002:916, который является ЗУ общего назначения на территории ведения гражданами садоводства для собственных нужд.
4. Пояснения к сведениям об уточняемом земельном участке с кадастровым номером 23:42:0710002:261 :		
1.	—	

1. Сведения о характерных точках границ уточняемого земельного участка с кадастровым номером 23:42:0710002:259 :

Система координат МСК-23, зона 1 (23) Зона № 1

Обозначение характерных точек границ	Координаты, м				Метод определения координат	Формулы, примененные для расчета средней квадратической погрешности определения координат характерных точек границ (Mt), с подставленными в такие формулы значениями и итоговые (вычисленные) значения Mt, м	Описание закрепления точки
	содержатся в Едином государственном реестре недвижимости		определены в результате выполнения комплексных кадастровых работ				
	X	Y	X	Y			
1	2	3	4	5	6	7	8
н511У	—	—	658 231,24	1 328 231,59	Метод спутниковых геодезических измерений (определений)	√(0,1^2 + 0,1^2) = 0,10	—
643	—	—	658 230,95	1 328 251,56		0,10	
н500У	—	—	658 206,15	1 328 251,55		√(0,1^2 + 0,1^2) = 0,10	
75	—	—	658 206,27	1 328 231,35		0,10	
н511У	—	—	658 231,24	1 328 231,59		√(0,1^2 + 0,1^2) = 0,10	

2. Сведения о частях границ уточняемого земельного участка с кадастровым номером 23:42:0710002:259 :

Обозначение части границ		Горизонтальное проложение (S), м	Описание прохождения части границ	Сведения о согласовании местоположения границ (согласовано/спорное)
от т.	до т.			
1	2	3	4	5
н511У	643	19,97	—	согласовано
643	н500У	24,80		
н500У	75	20,20		
75	н511У	24,97		

3. Сведения о характеристиках уточняемого земельного участка с кадастровым номером 23:42:0710002:259 :

№ п/п	Наименование характеристики земельного участка	Значение характеристики
1	2	3

1	2	3
1.	Адрес земельного участка	—
1.1.	Сведения о местоположении земельного участка (при отсутствии адреса) в структурированном в соответствии с федеральной информационной адресной системой виде	Российская Федерация, Краснодарский край, Ейский р-н, Ейск г, Широчанка п, Дружба снт, д 123
1.2.	Дополнительные сведения о местоположении земельного участка	—
2.	Площадь земельного участка ± величина погрешности определения (вычисления) площади (Р ± ΔР), м²	500 ± 8,00
3.	Формула, примененная для вычисления предельной погрешности определения площади земельного участка, с подставленными значениями и итоговые (вычисленные) значения	3,5*0,1*√(500) = 8
4.	Площадь земельного участка согласно сведениям Единого государственного реестра недвижимости (Ркад), м²	500,00
5.	Оценка расхождения Р и Ркад (Р - Ркад), м²	0
6.	Предельный минимальный и максимальный размеры земельного участка (Рмин и Рмакс), м²	Рмин = 300 Рмакс = —
7.	Вид (виды) разрешенного использования	для садоводства
7.1.	Дополнительные сведения об использовании земельного участка	—
8.	Кадастровый или иной государственный учетный номер (инвентарный) здания, сооружения, объекта незавершенного строительства, расположенного на земельном участке	23:42:0710002:493
9.	Сведения о земельных участках (землях общего пользования, территории общего пользования), посредством которых обеспечивается доступ	23:42:0710002:916
10.	Иные сведения	Установление границ производилось на основании сведений, содержащихся на чертеже садово-огороднического товарищества «с/т «Дружба» с учетом фактической ситуации на местности. В результате уточнения описания местоположения границ ЗУ 23:42:0710002:259, площадь данного ЗУ не изменилась по сравнению со сведениями о площади, содержащимися в ЕГРН. Доступ к ЗУ обеспечивается посредством ЗУ с КН 23:42:0710002:916, который является ЗУ общего назначения на территории ведения гражданами садоводства для собственных нужд.
4. Пояснения к сведениям об уточняемом земельном участке с кадастровым номером 23:42:0710002:259 :		
1.	—	

1. Сведения о характерных точках границ уточняемого земельного участка с кадастровым номером 23:42:0710002:258 :

Система координат МСК-23, зона 1 (23) Зона № 1

Обозначение характерных точек границ	Координаты, м				Метод определения координат	Формулы, примененные для расчета средней квадратической погрешности определения координат характерных точек границ (Mt), с подставленными в такие формулы значениями и итоговые (вычисленные) значения Mt, м	Описание закрепления точки
	содержатся в Едином государственном реестре недвижимости		определены в результате выполнения комплексных кадастровых работ				
	X	Y	X	Y			
1	2	3	4	5	6	7	8
669	—	—	657 799,43	1 328 288,38	Метод спутниковых геодезических измерений (определений)	0,10	—
638	—	—	657 799,38	1 328 307,67			Угол забора (изгороди, ограды)
737	—	—	657 774,18	1 328 307,80			—
670	—	—	657 774,49	1 328 287,99			
669	—	—	657 799,43	1 328 288,38			

2. Сведения о частях границ уточняемого земельного участка с кадастровым номером 23:42:0710002:258 :

Обозначение части границ		Горизонтальное проложение (S), м	Описание прохождения части границ	Сведения о согласовании местоположения границ (согласовано/спорное)
от т.	до т.			
1	2	3	4	5
669	638	19,29	—	согласовано
638	737	25,20		
737	670	19,81		
670	669	24,94		

3. Сведения о характеристиках уточняемого земельного участка с кадастровым номером 23:42:0710002:258 :

№ п/п	Наименование характеристики земельного участка	Значение характеристики
1	2	3

1	2	3
1.	Адрес земельного участка	—
1.1.	Сведения о местоположении земельного участка (при отсутствии адреса) в структурированном в соответствии с федеральной информационной адресной системой виде	Российская Федерация, Краснодарский край, Ейский р-н, Ейск г, Широчанка п, Дружба снт, д 366
1.2.	Дополнительные сведения о местоположении земельного участка	—
2.	Площадь земельного участка ± величина погрешности определения (вычисления) площади (Р ± ΔР), м²	490 ± 8,00
3.	Формула, примененная для вычисления предельной погрешности определения площади земельного участка, с подставленными значениями и итоговые (вычисленные) значения	3,5*0,1*√(490) = 8
4.	Площадь земельного участка согласно сведениям Единого государственного реестра недвижимости (Ркад), м²	500,00
5.	Оценка расхождения Р и Ркад (Р - Ркад), м²	10
6.	Предельный минимальный и максимальный размеры земельного участка (Рмин и Рмакс), м²	Рмин = 300 Рмакс = —
7.	Вид (виды) разрешенного использования	для садоводства
7.1.	Дополнительные сведения об использовании земельного участка	—
8.	Кадастровый или иной государственный учетный номер (инвентарный) здания, сооружения, объекта незавершенного строительства, расположенного на земельном участке	—
9.	Сведения о земельных участках (землях общего пользования, территории общего пользования), посредством которых обеспечивается доступ	23:42:0710002:916
10.	Иные сведения	Установление границ производилось на основании сведений, содержащихся на чертеже садово-огороднического товарищества «с/т «Дружба» с учетом фактической ситуации на местности. В результате уточнения описания местоположения границ ЗУ 23:42:0710002:258 произошло уменьшение площади данного ЗУ в пределах минимального размера ЗУ, установленного ПЗЗ Ейского г/п Ейского р-на (в т.ч. менее 10 % от содержащейся в ЕГРН площади), что допускается в соответствии с п.2. ч.3 ст.42.8 Федерального закона от 24.07.2007 № 221-ФЗ. Доступ к ЗУ обеспечивается посредством ЗУ с КН 23:42:0710002:916, который является ЗУ общего назначения на территории ведения гражданами садоводства для собственных нужд.
4. Пояснения к сведениям об уточняемом земельном участке с кадастровым номером 23:42:0710002:258 :		
1.	—	

1. Сведения о характерных точках границ уточняемого земельного участка с кадастровым номером 23:42:0710002:256 :

Система координат МСК-23, зона 1 (23) Зона № 1

Обозначение характерных точек границ	Координаты, м				Метод определения координат	Формулы, примененные для расчета средней квадратической погрешности определения координат характерных точек границ (Mt), с подставленными в такие формулы значениями и итоговые (вычисленные) значения Mt, м	Описание закрепления точки
	содержатся в Едином государственном реестре недвижимости		определены в результате выполнения комплексных кадастровых работ				
	X	Y	X	Y			
1	2	3	4	5	6	7	8
н605У	—	—	658 123,65	1 328 329,97	Метод спутниковых геодезических измерений (определений)	√(0,1^2 + 0,1^2) = 0,10	—
н456У	—	—	658 123,70	1 328 309,97			
н433У	—	—	658 148,71	1 328 310,35			
н492У	—	—	658 148,69	1 328 330,28			
н605У	—	—	658 123,65	1 328 329,97			

2. Сведения о частях границ уточняемого земельного участка с кадастровым номером 23:42:0710002:256 :

Обозначение части границ		Горизонтальное проложение (S), м	Описание прохождения части границ	Сведения о согласовании местоположения границ (согласовано/спорное)
от т.	до т.			
1	2	3	4	5
н605У	н456У	20,00	—	согласовано
н456У	н433У	25,01		
н433У	н492У	19,93		
н492У	н605У	25,04		

3. Сведения о характеристиках уточняемого земельного участка с кадастровым номером 23:42:0710002:256 :

№ п/п	Наименование характеристики земельного участка	Значение характеристики
1	2	3

1	2	3
1.	Адрес земельного участка	—
1.1.	Сведения о местоположении земельного участка (при отсутствии адреса) в структурированном в соответствии с федеральной информационной адресной системой виде	Российская Федерация, Краснодарский край, Ейский р-н, Ейск г, Широчанка п, Дружба снт, д 172
1.2.	Дополнительные сведения о местоположении земельного участка	—
2.	Площадь земельного участка ± величина погрешности определения (вычисления) площади (Р ± ΔР), м²	500 ± 8,00
3.	Формула, примененная для вычисления предельной погрешности определения площади земельного участка, с подставленными значениями и итоговые (вычисленные) значения	3,5*0,1*√(500) = 8
4.	Площадь земельного участка согласно сведениям Единого государственного реестра недвижимости (Ркад), м²	500,00
5.	Оценка расхождения Р и Ркад (Р - Ркад), м²	0
6.	Предельный минимальный и максимальный размеры земельного участка (Рмин и Рмакс), м²	Рмин = 300 Рмакс = —
7.	Вид (виды) разрешенного использования	Для садоводства
7.1.	Дополнительные сведения об использовании земельного участка	—
8.	Кадастровый или иной государственный учетный номер (инвентарный) здания, сооружения, объекта незавершенного строительства, расположенного на земельном участке	—
9.	Сведения о земельных участках (землях общего пользования, территории общего пользования), посредством которых обеспечивается доступ	23:42:0710002:916
10.	Иные сведения	Установление границ производилось на основании сведений, содержащихся на чертеже садово-огороднического товарищества «с/т «Дружба» с учетом фактической ситуации на местности. В результате уточнения описания местоположения границ ЗУ 23:42:0710002:256, площадь данного ЗУ не изменилась по сравнению со сведениями о площади, содержащимися в ЕГРН. Доступ к ЗУ обеспечивается посредством ЗУ с КН 23:42:0710002:916, который является ЗУ общего назначения на территории ведения гражданами садоводства для собственных нужд.
4. Пояснения к сведениям об уточняемом земельном участке с кадастровым номером 23:42:0710002:256 :		
1.	—	

1. Сведения о характерных точках границ уточняемого земельного участка с кадастровым номером 23:42:0710002:248 :

Система координат МСК-23, зона 1 (23) Зона № 1

Обозначение характерных точек границ	Координаты, м				Метод определения координат	Формулы, примененные для расчета средней квадратической погрешности определения координат характерных точек границ (Mt), с подставленными в такие формулы значениями и итоговые (вычисленные) значения Mt, м	Описание закрепления точки
	содержатся в Едином государственном реестре недвижимости		определены в результате выполнения комплексных кадастровых работ				
	X	Y	X	Y			
1	2	3	4	5	6	7	8
н505У	—	—	658 016,97	1 328 189,22	Метод спутниковых геодезических измерений (определений)	√(0,1^2 + 0,1^2) = 0,10	—
895	—	—	658 016,64	1 328 209,16		0,10	
н357У	—	—	657 991,63	1 328 209,08		√(0,1^2 + 0,1^2) = 0,10	
н507У	—	—	657 991,84	1 328 189,17			
н505У	—	—	658 016,97	1 328 189,22			

2. Сведения о частях границ уточняемого земельного участка с кадастровым номером 23:42:0710002:248 :

Обозначение части границ		Горизонтальное проложение (S), м	Описание прохождения части границ	Сведения о согласовании местоположения границ (согласовано/спорное)
от т.	до т.			
1	2	3	4	5
н505У	895	19,94	—	согласовано
895	н357У	25,01		
н357У	н507У	19,91		
н507У	н505У	25,13		

3. Сведения о характеристиках уточняемого земельного участка с кадастровым номером 23:42:0710002:248 :

№ п/п	Наименование характеристики земельного участка	Значение характеристики
1	2	3

1	2	3
1.	Адрес земельного участка	—
1.1.	Сведения о местоположении земельного участка (при отсутствии адреса) в структурированном в соответствии с федеральной информационной адресной системой виде	Российская Федерация, Краснодарский край, Ейский р-н, Ейск г, Широчанка п, Дружба снт, д 241
1.2.	Дополнительные сведения о местоположении земельного участка	—
2.	Площадь земельного участка ± величина погрешности определения (вычисления) площади (Р ± ΔР), м²	500 ± 8,00
3.	Формула, примененная для вычисления предельной погрешности определения площади земельного участка, с подставленными значениями и итоговые (вычисленные) значения	3,5*0,1*√(500) = 8
4.	Площадь земельного участка согласно сведениям Единого государственного реестра недвижимости (Ркад), м²	500,00
5.	Оценка расхождения Р и Ркад (Р - Ркад), м²	0
6.	Предельный минимальный и максимальный размеры земельного участка (Рмин и Рмакс), м²	Рмин = 300 Рмакс = —
7.	Вид (виды) разрешенного использования	Для садоводства
7.1.	Дополнительные сведения об использовании земельного участка	—
8.	Кадастровый или иной государственный учетный номер (инвентарный) здания, сооружения, объекта незавершенного строительства, расположенного на земельном участке	—
9.	Сведения о земельных участках (землях общего пользования, территории общего пользования), посредством которых обеспечивается доступ	23:42:0710002:916
10.	Иные сведения	Установление границ производилось на основании сведений, содержащихся на чертеже садово-огороднического товарищества «с/т «Дружба» с учетом фактической ситуации на местности. В результате уточнения описания местоположения границ ЗУ 23:42:0710002:248, площадь данного ЗУ не изменилась по сравнению со сведениями о площади, содержащимися в ЕГРН. Доступ к ЗУ обеспечивается посредством ЗУ с КН 23:42:0710002:916, который является ЗУ общего назначения на территории ведения гражданами садоводства для собственных нужд.
4. Пояснения к сведениям об уточняемом земельном участке с кадастровым номером 23:42:0710002:248 :		
1.	—	

1. Сведения о характерных точках границ уточняемого земельного участка с кадастровым номером 23:42:0710002:246 :

Система координат МСК-23, зона 1 (23) Зона № 1

Обозначение характерных точек границ	Координаты, м				Метод определения координат	Формулы, примененные для расчета средней квадратической погрешности определения координат характерных точек границ (Mt), с подставленными в такие формулы значениями и итоговые (вычисленные) значения Mt, м	Описание закрепления точки
	содержатся в Едином государственном реестре недвижимости		определены в результате выполнения комплексных кадастровых работ				
	X	Y	X	Y			
1	2	3	4	5	6	7	8
н397У	—	—	658 254,99	1 328 391,32	Метод спутниковых геодезических измерений (определений)	√(0,1^2 + 0,1^2) = 0,10	—
н545У	—	—	658 254,80	1 328 411,56			
н334У	—	—	658 230,01	1 328 411,16			
н364У	—	—	658 230,10	1 328 391,16			
н397У	—	—	658 254,99	1 328 391,32			

2. Сведения о частях границ уточняемого земельного участка с кадастровым номером 23:42:0710002:246 :

Обозначение части границ		Горизонтальное проложение (S), м	Описание прохождения части границ	Сведения о согласовании местоположения границ (согласовано/спорное)
от т.	до т.			
1	2	3	4	5
н397У	н545У	20,24	—	согласовано
н545У	н334У	24,79		
н334У	н364У	20,00		
н364У	н397У	24,89		

3. Сведения о характеристиках уточняемого земельного участка с кадастровым номером 23:42:0710002:246 :

№ п/п	Наименование характеристики земельного участка	Значение характеристики
1	2	3

1	2	3
1.	Адрес земельного участка	—
1.1.	Сведения о местоположении земельного участка (при отсутствии адреса) в структурированном в соответствии с федеральной информационной адресной системой виде	353680, Российская Федерация, Краснодарский край, Ейский р-н, Широчанский с/о, с/т "Дружба" тер, уч № 116
1.2.	Дополнительные сведения о местоположении земельного участка	—
2.	Площадь земельного участка ± величина погрешности определения (вычисления) площади (Р ± ΔР), м²	500 ± 8,00
3.	Формула, примененная для вычисления предельной погрешности определения площади земельного участка, с подставленными значениями и итоговые (вычисленные) значения	3,5*0,1*√(500) = 8
4.	Площадь земельного участка согласно сведениям Единого государственного реестра недвижимости (Ркад), м²	500,00
5.	Оценка расхождения Р и Ркад (Р - Ркад), м²	0
6.	Предельный минимальный и максимальный размеры земельного участка (Рмин и Рмакс), м²	Рмин = 300 Рмакс = —
7.	Вид (виды) разрешенного использования	Для садоводства
7.1.	Дополнительные сведения об использовании земельного участка	—
8.	Кадастровый или иной государственный учетный номер (инвентарный) здания, сооружения, объекта незавершенного строительства, расположенного на земельном участке	23:42:0710002:471
9.	Сведения о земельных участках (землях общего пользования, территории общего пользования), посредством которых обеспечивается доступ	23:42:0710002:916
10.	Иные сведения	Установление границ производилось на основании сведений, содержащихся на чертеже садово-огороднического товарищества «с/т «Дружба» с учетом фактической ситуации на местности. В результате уточнения описания местоположения границ ЗУ 23:42:0710002:246, площадь данного ЗУ не изменилась по сравнению со сведениями о площади, содержащимися в ЕГРН. Доступ к ЗУ обеспечивается посредством ЗУ с КН 23:42:0710002:916, который является ЗУ общего назначения на территории ведения гражданами садоводства для собственных нужд.
4. Пояснения к сведениям об уточняемом земельном участке с кадастровым номером 23:42:0710002:246 :		
1.	—	

1. Сведения о характерных точках границ уточняемого земельного участка с кадастровым номером 23:42:0710002:244 :

Система координат МСК-23, зона 1 (23) Зона № 1

Обозначение характерных точек границ	Координаты, м				Метод определения координат	Формулы, примененные для расчета средней квадратической погрешности определения координат характерных точек границ (Mt), с подставленными в такие формулы значениями и итоговые (вычисленные) значения Mt, м	Описание закрепления точки
	содержатся в Едином государственном реестре недвижимости		определены в результате выполнения комплексных кадастровых работ				
	X	Y	X	Y			
1	2	3	4	5	6	7	8
873	—	—	657 986,90	1 328 309,68	Метод спутниковых геодезических измерений (определений)	0,10	—
н358У	—	—	657 986,64	1 328 329,48		√(0,1^2 + 0,1^2) = 0,10	
н435У	—	—	657 961,31	1 328 329,48			
874	—	—	657 961,56	1 328 309,28		0,10	
873	—	—	657 986,90	1 328 309,68			

2. Сведения о частях границ уточняемого земельного участка с кадастровым номером 23:42:0710002:244 :

Обозначение части границ		Горизонтальное проложение (S), м	Описание прохождения части границ	Сведения о согласовании местоположения границ (согласовано/спорное)
от т.	до т.			
1	2	3	4	5
873	н358У	19,80	—	согласовано
н358У	н435У	25,33		
н435У	874	20,20		
874	873	25,34		

3. Сведения о характеристиках уточняемого земельного участка с кадастровым номером 23:42:0710002:244 :

№ п/п	Наименование характеристики земельного участка	Значение характеристики
1	2	3

1	2	3
1.	Адрес земельного участка	—
1.1.	Сведения о местоположении земельного участка (при отсутствии адреса) в структурированном в соответствии с федеральной информационной адресной системой виде	Российская Федерация, Краснодарский край, Ейский р-н, Ейск г, Широчанка п, Дружба снт, уч 262
1.2.	Дополнительные сведения о местоположении земельного участка	—
2.	Площадь земельного участка ± величина погрешности определения (вычисления) площади (Р ± ΔР), м²	507 ± 8,00
3.	Формула, примененная для вычисления предельной погрешности определения площади земельного участка, с подставленными значениями и итоговые (вычисленные) значения	3,5*0,1*√(507) = 8
4.	Площадь земельного участка согласно сведениям Единого государственного реестра недвижимости (Ркад), м²	500,00
5.	Оценка расхождения Р и Ркад (Р - Ркад), м²	7
6.	Предельный минимальный и максимальный размеры земельного участка (Рмин и Рмакс), м²	Рмин = 300 Рмакс = —
7.	Вид (виды) разрешенного использования	Для садоводства
7.1.	Дополнительные сведения об использовании земельного участка	—
8.	Кадастровый или иной государственный учетный номер (инвентарный) здания, сооружения, объекта незавершенного строительства, расположенного на земельном участке	—
9.	Сведения о земельных участках (землях общего пользования, территории общего пользования), посредством которых обеспечивается доступ	23:42:0710002:916
10.	Иные сведения	Установление границ производилось на основании сведений, содержащихся на чертеже садово-огороднического товарищества «с/т «Дружба» с учетом фактической ситуации на местности. В результате уточнения описания местоположения границ ЗУ 23:42:0710002:244 произошло увеличение площади данного ЗУ в пределах минимального размера ЗУ, установленного ПЗЗ Ейского г/п Ейского р-на (в т.ч. не более 10 % от содержащейся в ЕГРН площади), что допускается в соответствии с п.2. ч.3 ст.42.8 Федерального закона от 24.07.2007 № 221-ФЗ. Доступ к ЗУ обеспечивается посредством ЗУ с КН 23:42:0710002:916, который является ЗУ общего назначения на территории ведения гражданами садоводства для собственных нужд.
4. Пояснения к сведениям об уточняемом земельном участке с кадастровым номером 23:42:0710002:244 :		
1.	—	

1. Сведения о характерных точках границ уточняемого земельного участка с кадастровым номером 23:42:0710002:242 :

Система координат МСК-23, зона 1 (23) Зона № 1

Обозначение характерных точек границ	Координаты, м				Метод определения координат	Формулы, примененные для расчета средней квадратической погрешности определения координат характерных точек границ (Mt), с подставленными в такие формулы значениями и итоговые (вычисленные) значения Mt, м	Описание закрепления точки
	содержатся в Едином государственном реестре недвижимости		определены в результате выполнения комплексных кадастровых работ				
	X	Y	X	Y			
1	2	3	4	5	6	7	8
651	—	—	658 070,17	1 328 230,21	Метод спутниковых геодезических измерений (определений)	0,10	—
650	—	—	658 069,87	1 328 250,11			Закрепление отсутствует
740	—	—	658 044,92	1 328 249,73			
902	—	—	658 045,32	1 328 230,11			—
651	—	—	658 070,17	1 328 230,21			

2. Сведения о частях границ уточняемого земельного участка с кадастровым номером 23:42:0710002:242 :

Обозначение части границ		Горизонтальное проложение (S), м	Описание прохождения части границ	Сведения о согласовании местоположения границ (согласовано/спорное)
от т.	до т.			
1	2	3	4	5
651	650	19,90	—	согласовано
650	740	24,95		
740	902	19,62		
902	651	24,85		

3. Сведения о характеристиках уточняемого земельного участка с кадастровым номером 23:42:0710002:242 :

№ п/п	Наименование характеристики земельного участка	Значение характеристики
1	2	3

1	2	3
1.	Адрес земельного участка	—
1.1.	Сведения о местоположении земельного участка (при отсутствии адреса) в структурированном в соответствии с федеральной информационной адресной системой виде	Российская Федерация, Краснодарский край, Ейский р-н, Ейск г, Широчанка п, Дружба снт, д 213
1.2.	Дополнительные сведения о местоположении земельного участка	—
2.	Площадь земельного участка ± величина погрешности определения (вычисления) площади (Р ± ΔР), м²	492 ± 8,00
3.	Формула, примененная для вычисления предельной погрешности определения площади земельного участка, с подставленными значениями и итоговые (вычисленные) значения	3,5*0,1*√(492) = 8
4.	Площадь земельного участка согласно сведениям Единого государственного реестра недвижимости (Ркад), м²	500,00
5.	Оценка расхождения Р и Ркад (Р - Ркад), м²	8
6.	Предельный минимальный и максимальный размеры земельного участка (Рмин и Рмакс), м²	Рмин = 300 Рмакс = —
7.	Вид (виды) разрешенного использования	Для ведения садоводства
7.1.	Дополнительные сведения об использовании земельного участка	—
8.	Кадастровый или иной государственный учетный номер (инвентарный) здания, сооружения, объекта незавершенного строительства, расположенного на земельном участке	—
9.	Сведения о земельных участках (землях общего пользования, территории общего пользования), посредством которых обеспечивается доступ	23:42:0710002:916
10.	Иные сведения	Установление границ производилось на основании сведений, содержащихся на чертеже садово-огороднического товарищества «с/т «Дружба» с учетом фактической ситуации на местности. В результате уточнения описания местоположения границ ЗУ 23:42:0710002:242 произошло уменьшение площади данного ЗУ в пределах минимального размера ЗУ, установленного ПЗЗ Ейского г/п Ейского р-на (в т.ч. менее 10 % от содержащейся в ЕГРН площади), что допускается в соответствии с п.2. ч.3 ст.42.8 Федерального закона от 24.07.2007 № 221-ФЗ. Доступ к ЗУ обеспечивается посредством ЗУ с КН 23:42:0710002:916, который является ЗУ общего назначения на территории ведения гражданами садоводства для собственных нужд.
4. Пояснения к сведениям об уточняемом земельном участке с кадастровым номером 23:42:0710002:242 :		
1.	—	

1. Сведения о характерных точках границ уточняемого земельного участка с кадастровым номером 23:42:0710002:241 :

Система координат МСК-23, зона 1 (23) Зона № 1

Обозначение характерных точек границ	Координаты, м				Метод определения координат	Формулы, примененные для расчета средней квадратической погрешности определения координат характерных точек границ (Mt), с подставленными в такие формулы значениями и итоговые (вычисленные) значения Mt, м	Описание закрепления точки
	содержатся в Едином государственном реестре недвижимости		определены в результате выполнения комплексных кадастровых работ				
	X	Y	X	Y			
1	2	3	4	5	6	7	8
н356У	—	—	658 099,42	1 328 190,31	Метод спутниковых геодезических измерений (определений)	√(0,1^2 + 0,1^2) = 0,10	—
н420У	—	—	658 099,38	1 328 170,52			
н438У	—	—	658 124,63	1 328 170,53			
913	—	—	658 124,65	1 328 190,39		0,10	
н356У	—	—	658 099,42	1 328 190,31		√(0,1^2 + 0,1^2) = 0,10	

2. Сведения о частях границ уточняемого земельного участка с кадастровым номером 23:42:0710002:241 :

Обозначение части границ		Горизонтальное проложение (S), м	Описание прохождения части границ	Сведения о согласовании местоположения границ (согласовано/спорное)
от т.	до т.			
1	2	3	4	5
н356У	н420У	19,79	—	согласовано
н420У	н438У	25,25		
н438У	913	19,86		
913	н356У	25,23		

3. Сведения о характеристиках уточняемого земельного участка с кадастровым номером 23:42:0710002:241 :

№ п/п	Наименование характеристики земельного участка	Значение характеристики
1	2	3

1	2	3
1.	Адрес земельного участка	—
1.1.	Сведения о местоположении земельного участка (при отсутствии адреса) в структурированном в соответствии с федеральной информационной адресной системой виде	Российская Федерация, Краснодарский край, Ейский р-н, Ейск г, Широчанка п, Дружба снт, д 180
1.2.	Дополнительные сведения о местоположении земельного участка	—
2.	Площадь земельного участка ± величина погрешности определения (вычисления) площади (Р ± ΔР), м²	500 ± 8,00
3.	Формула, примененная для вычисления предельной погрешности определения площади земельного участка, с подставленными значениями и итоговые (вычисленные) значения	3,5*0,1*√(500) = 8
4.	Площадь земельного участка согласно сведениям Единого государственного реестра недвижимости (Ркад), м²	500,00
5.	Оценка расхождения Р и Ркад (Р - Ркад), м²	0
6.	Предельный минимальный и максимальный размеры земельного участка (Рмин и Рмакс), м²	Рмин = 300 Рмакс = —
7.	Вид (виды) разрешенного использования	Для садоводства
7.1.	Дополнительные сведения об использовании земельного участка	—
8.	Кадастровый или иной государственный учетный номер (инвентарный) здания, сооружения, объекта незавершенного строительства, расположенного на земельном участке	—
9.	Сведения о земельных участках (землях общего пользования, территории общего пользования), посредством которых обеспечивается доступ	23:42:0710002:916
10.	Иные сведения	Установление границ производилось на основании сведений, содержащихся на чертеже садово-огороднического товарищества «с/т «Дружба» с учетом фактической ситуации на местности. В результате уточнения описания местоположения границ ЗУ 23:42:0710002:241, площадь данного ЗУ не изменилась по сравнению со сведениями о площади, содержащимися в ЕГРН. Доступ к ЗУ обеспечивается посредством ЗУ с КН 23:42:0710002:916, который является ЗУ общего назначения на территории ведения гражданами садоводства для собственных нужд.
4. Пояснения к сведениям об уточняемом земельном участке с кадастровым номером 23:42:0710002:241 :		
1.	—	

1. Сведения о характерных точках границ уточняемого земельного участка с кадастровым номером 23:42:0710002:239 :

Система координат МСК-23, зона 1 (23) Зона № 1

Обозначение характерных точек границ	Координаты, м				Метод определения координат	Формулы, примененные для расчета средней квадратической погрешности определения координат характерных точек границ (Mt), с подставленными в такие формулы значениями и итоговые (вычисленные) значения Mt, м	Описание закрепления точки
	содержатся в Едином государственном реестре недвижимости		определены в результате выполнения комплексных кадастровых работ				
	X	Y	X	Y			
1	2	3	4	5	6	7	8
769	—	—	657 799,11	1 328 348,05	Метод спутниковых геодезических измерений (определений)	0,10	—
860	—	—	657 799,24	1 328 368,16			
н590У	—	—	657 773,20	1 328 367,93		√(0,1^2 + 0,1^2) = 0,10	
770	—	—	657 774,11	1 328 347,96		0,10	
769	—	—	657 799,11	1 328 348,05			

2. Сведения о частях границ уточняемого земельного участка с кадастровым номером 23:42:0710002:239 :

Обозначение части границ		Горизонтальное проложение (S), м	Описание прохождения части границ	Сведения о согласовании местоположения границ (согласовано/спорное)
от т.	до т.			
1	2	3	4	5
769	860	20,11	—	согласовано
860	н590У	26,04		
н590У	770	19,99		
770	769	25,00		

3. Сведения о характеристиках уточняемого земельного участка с кадастровым номером 23:42:0710002:239 :

№ п/п	Наименование характеристики земельного участка	Значение характеристики
1	2	3

1	2	3
1.	Адрес земельного участка	—
1.1.	Сведения о местоположении земельного участка (при отсутствии адреса) в структурированном в соответствии с федеральной информационной адресной системой виде	Российская Федерация, Краснодарский край, Ейский р-н, Ейск г, Широчанка п, Дружба снт, д 369
1.2.	Дополнительные сведения о местоположении земельного участка	—
2.	Площадь земельного участка ± величина погрешности определения (вычисления) площади (Р ± ΔР), м²	511 ± 8,00
3.	Формула, примененная для вычисления предельной погрешности определения площади земельного участка, с подставленными значениями и итоговые (вычисленные) значения	3,5*0,1*√(511) = 8
4.	Площадь земельного участка согласно сведениям Единого государственного реестра недвижимости (Ркад), м²	500,00
5.	Оценка расхождения Р и Ркад (Р - Ркад), м²	11
6.	Предельный минимальный и максимальный размеры земельного участка (Рмин и Рмакс), м²	Рмин = 300 Рмакс = —
7.	Вид (виды) разрешенного использования	Для садоводства
7.1.	Дополнительные сведения об использовании земельного участка	—
8.	Кадастровый или иной государственный учетный номер (инвентарный) здания, сооружения, объекта незавершенного строительства, расположенного на земельном участке	—
9.	Сведения о земельных участках (землях общего пользования, территории общего пользования), посредством которых обеспечивается доступ	23:42:0710002:916
10.	Иные сведения	Установление границ производилось на основании сведений, содержащихся на чертеже садово-огороднического товарищества «с/т «Дружба» с учетом фактической ситуации на местности. В результате уточнения описания местоположения границ ЗУ 23:42:0710002:239 произошло увеличение площади данного ЗУ в пределах минимального размера ЗУ, установленного ПЗЗ Ейского г/п Ейского р-на (в т.ч. не более 10 % от содержащейся в ЕГРН площади), что допускается в соответствии с п.2. ч.3 ст.42.8 Федерального закона от 24.07.2007 № 221-ФЗ. Доступ к ЗУ обеспечивается посредством ЗУ с КН 23:42:0710002:916, который является ЗУ общего назначения на территории ведения гражданами садоводства для собственных нужд.
4. Пояснения к сведениям об уточняемом земельном участке с кадастровым номером 23:42:0710002:239 :		
1.	—	

1. Сведения о характерных точках границ уточняемого земельного участка с кадастровым номером 23:42:0710002:236 :

Система координат МСК-23, зона 1 (23) Зона № 1

Обозначение характерных точек границ	Координаты, м				Метод определения координат	Формулы, примененные для расчета средней квадратической погрешности определения координат характерных точек границ (Mt), с подставленными в такие формулы значениями и итоговые (вычисленные) значения Mt, м	Описание закрепления точки
	содержатся в Едином государственном реестре недвижимости		определены в результате выполнения комплексных кадастровых работ				
	X	Y	X	Y			
1	2	3	4	5	6	7	8
702	—	—	657 853,02	1 328 288,50	Метод спутниковых геодезических измерений (определений)	0,10	Угол забора (изгороди, ограды)
н388У	—	—	657 878,34	1 328 288,62		√(0,1^2 + 0,1^2) = 0,10	—
н350У	—	—	657 878,04	1 328 308,99			
н509У	—	—	657 852,94	1 328 309,02			
702	—	—	657 853,02	1 328 288,50		0,10	Угол забора (изгороди, ограды)

2. Сведения о частях границ уточняемого земельного участка с кадастровым номером 23:42:0710002:236 :

Обозначение части границ		Горизонтальное проложение (S), м	Описание прохождения части границ	Сведения о согласовании местоположения границ (согласовано/спорное)
от т.	до т.			
1	2	3	4	5
702	н388У	25,32	—	согласовано
н388У	н350У	20,37		
н350У	н509У	25,10		
н509У	702	20,52		

3. Сведения о характеристиках уточняемого земельного участка с кадастровым номером 23:42:0710002:236 :

№ п/п	Наименование характеристики земельного участка	Значение характеристики
1	2	3

1	2	3
1.	Адрес земельного участка	—
1.1.	Сведения о местоположении земельного участка (при отсутствии адреса) в структурированном в соответствии с федеральной информационной адресной системой виде	Российская Федерация, Краснодарский край, Ейский р-н, Ейск г, Широчанка п, Дружба снт, уч 321
1.2.	Дополнительные сведения о местоположении земельного участка	—
2.	Площадь земельного участка ± величина погрешности определения (вычисления) площади (Р ± ΔР), м²	515 ± 8,00
3.	Формула, примененная для вычисления предельной погрешности определения площади земельного участка, с подставленными значениями и итоговые (вычисленные) значения	3,5*0,1*√(515) = 8
4.	Площадь земельного участка согласно сведениям Единого государственного реестра недвижимости (Ркад), м²	500,00
5.	Оценка расхождения Р и Ркад (Р - Ркад), м²	15
6.	Предельный минимальный и максимальный размеры земельного участка (Рмин и Рмакс), м²	Рмин = 300 Рмакс = —
7.	Вид (виды) разрешенного использования	Для садоводства
7.1.	Дополнительные сведения об использовании земельного участка	—
8.	Кадастровый или иной государственный учетный номер (инвентарный) здания, сооружения, объекта незавершенного строительства, расположенного на земельном участке	23:42:0710002:443
9.	Сведения о земельных участках (землях общего пользования, территории общего пользования), посредством которых обеспечивается доступ	23:42:0710002:916
10.	Иные сведения	Установление границ производилось на основании сведений, содержащихся на чертеже садово-огороднического товарищества «с/т «Дружба» с учетом фактической ситуации на местности. В результате уточнения описания местоположения границ ЗУ 23:42:0710002:236 произошло увеличение площади данного ЗУ в пределах минимального размера ЗУ, установленного ПЗЗ Ейского г/п Ейского р-на (в т.ч. не более 10 % от содержащейся в ЕГРН площади), что допускается в соответствии с п.2. ч.3 ст.42.8 Федерального закона от 24.07.2007 № 221-ФЗ. Доступ к ЗУ обеспечивается посредством ЗУ с КН 23:42:0710002:916, который является ЗУ общего назначения на территории ведения гражданами садоводства для собственных нужд.
4. Пояснения к сведениям об уточняемом земельном участке с кадастровым номером 23:42:0710002:236 :		
1.	—	

1. Сведения о характерных точках границ уточняемого земельного участка с кадастровым номером 23:42:0710002:234 :

Система координат МСК-23, зона 1 (23) Зона № 1

Обозначение характерных точек границ	Координаты, м				Метод определения координат	Формулы, примененные для расчета средней квадратической погрешности определения координат характерных точек границ (Mt), с подставленными в такие формулы значениями и итоговые (вычисленные) значения Mt, м	Описание закрепления точки
	содержатся в Едином государственном реестре недвижимости		определены в результате выполнения комплексных кадастровых работ				
	X	Y	X	Y			
1	2	3	4	5	6	7	8
614	—	—	657 962,43	1 328 229,00	Метод спутниковых геодезических измерений (определений)	0,10	—
н598У	—	—	657 962,39	1 328 249,00		√(0,1^2 + 0,1^2) = 0,10	
н387У	—	—	657 936,61	1 328 248,99			
н434У	—	—	657 936,72	1 328 228,88			
614	—	—	657 962,43	1 328 229,00		0,10	

2. Сведения о частях границ уточняемого земельного участка с кадастровым номером 23:42:0710002:234 :

Обозначение части границ		Горизонтальное проложение (S), м	Описание прохождения части границ	Сведения о согласовании местоположения границ (согласовано/спорное)
от т.	до т.			
1	2	3	4	5
614	н598У	20,00	—	согласовано
н598У	н387У	25,78		
н387У	н434У	20,11		
н434У	614	25,71		

3. Сведения о характеристиках уточняемого земельного участка с кадастровым номером 23:42:0710002:234 :

№ п/п	Наименование характеристики земельного участка	Значение характеристики
1	2	3

1	2	3
1.	Адрес земельного участка	—
1.1.	Сведения о местоположении земельного участка (при отсутствии адреса) в структурированном в соответствии с федеральной информационной адресной системой виде	Российская Федерация, Краснодарский край, Ейский р-н, Ейск г, Широчанка п, Дружба снт, уч 273
1.2.	Дополнительные сведения о местоположении земельного участка	—
2.	Площадь земельного участка ± величина погрешности определения (вычисления) площади (Р ± ΔР), м²	516 ± 8,00
3.	Формула, примененная для вычисления предельной погрешности определения площади земельного участка, с подставленными значениями и итоговые (вычисленные) значения	3,5*0,1*√(516) = 8
4.	Площадь земельного участка согласно сведениям Единого государственного реестра недвижимости (Ркад), м²	500,00
5.	Оценка расхождения Р и Ркад (Р - Ркад), м²	16
6.	Предельный минимальный и максимальный размеры земельного участка (Рмин и Рмакс), м²	Рмин = 300 Рмакс = —
7.	Вид (виды) разрешенного использования	Для садоводства
7.1.	Дополнительные сведения об использовании земельного участка	—
8.	Кадастровый или иной государственный учетный номер (инвентарный) здания, сооружения, объекта незавершенного строительства, расположенного на земельном участке	—
9.	Сведения о земельных участках (землях общего пользования, территории общего пользования), посредством которых обеспечивается доступ	23:42:0710002:916
10.	Иные сведения	Установление границ производилось на основании сведений, содержащихся на чертеже садово-огороднического товарищества «с/т «Дружба» с учетом фактической ситуации на местности. В результате уточнения описания местоположения границ ЗУ 23:42:0710002:234 произошло увеличение площади данного ЗУ в пределах минимального размера ЗУ, установленного ПЗЗ Ейского г/п Ейского р-на (в т.ч. не более 10 % от содержащейся в ЕГРН площади), что допускается в соответствии с п.2. ч.3 ст.42.8 Федерального закона от 24.07.2007 № 221-ФЗ. Доступ к ЗУ обеспечивается посредством ЗУ с КН 23:42:0710002:916, который является ЗУ общего назначения на территории ведения гражданами садоводства для собственных нужд.
4. Пояснения к сведениям об уточняемом земельном участке с кадастровым номером 23:42:0710002:234 :		
1.	—	

1. Сведения о характерных точках границ уточняемого земельного участка с кадастровым номером 23:42:0710002:233 :

Система координат МСК-23, зона 1 (23) Зона № 1

Обозначение характерных точек границ	Координаты, м				Метод определения координат	Формулы, примененные для расчета средней квадратической погрешности определения координат характерных точек границ (Mt), с подставленными в такие формулы значениями и итоговые (вычисленные) значения Mt, м	Описание закрепления точки
	содержатся в Едином государственном реестре недвижимости		определены в результате выполнения комплексных кадастровых работ				
	X	Y	X	Y			
1	2	3	4	5	6	7	8
н515У	—	—	657 828,10	1 328 308,73	Метод спутниковых геодезических измерений (определений)	√(0,1^2 + 0,1^2) = 0,10	—
703	—	—	657 827,91	1 328 288,28		0,10	Угол забора (изгороди, ограды)
702	—	—	657 853,02	1 328 288,50			
н509У	—	—	657 852,94	1 328 309,02		√(0,1^2 + 0,1^2) = 0,10	—
н515У	—	—	657 828,10	1 328 308,73			

2. Сведения о частях границ уточняемого земельного участка с кадастровым номером 23:42:0710002:233 :

Обозначение части границ		Горизонтальное проложение (S), м	Описание прохождения части границ	Сведения о согласовании местоположения границ (согласовано/спорное)
от т.	до т.			
1	2	3	4	5
н515У	703	20,45	—	согласовано
703	702	25,11		
702	н509У	20,52		
н509У	н515У	24,84		

3. Сведения о характеристиках уточняемого земельного участка с кадастровым номером 23:42:0710002:233 :

№ п/п	Наименование характеристики земельного участка	Значение характеристики
1	2	3

1	2	3
1.	Адрес земельного участка	—
1.1.	Сведения о местоположении земельного участка (при отсутствии адреса) в структурированном в соответствии с федеральной информационной адресной системой виде	Российская Федерация, Краснодарский край, Ейский р-н, Ейск г, Широчанка п, Дружба снт, уч 336
1.2.	Дополнительные сведения о местоположении земельного участка	—
2.	Площадь земельного участка ± величина погрешности определения (вычисления) площади (Р ± ΔР), м²	512 ± 8,00
3.	Формула, примененная для вычисления предельной погрешности определения площади земельного участка, с подставленными значениями и итоговые (вычисленные) значения	3,5*0,1*√(512) = 8
4.	Площадь земельного участка согласно сведениям Единого государственного реестра недвижимости (Ркад), м²	500,00
5.	Оценка расхождения Р и Ркад (Р - Ркад), м²	12
6.	Предельный минимальный и максимальный размеры земельного участка (Рмин и Рмакс), м²	Рмин = 300 Рмакс = —
7.	Вид (виды) разрешенного использования	Для садоводства
7.1.	Дополнительные сведения об использовании земельного участка	—
8.	Кадастровый или иной государственный учетный номер (инвентарный) здания, сооружения, объекта незавершенного строительства, расположенного на земельном участке	23:42:0710002:450
9.	Сведения о земельных участках (землях общего пользования, территории общего пользования), посредством которых обеспечивается доступ	23:42:0710002:916
10.	Иные сведения	Установление границ производилось на основании сведений, содержащихся на чертеже садово-огороднического товарищества «с/т «Дружба» с учетом фактической ситуации на местности. В результате уточнения описания местоположения границ ЗУ 23:42:0710002:233 произошло увеличение площади данного ЗУ в пределах минимального размера ЗУ, установленного ПЗЗ Ейского г/п Ейского р-на (в т.ч. не более 10 % от содержащейся в ЕГРН площади), что допускается в соответствии с п.2. ч.3 ст.42.8 Федерального закона от 24.07.2007 № 221-ФЗ. Доступ к ЗУ обеспечивается посредством ЗУ с КН 23:42:0710002:916, который является ЗУ общего назначения на территории ведения гражданами садоводства для собственных нужд.
4. Пояснения к сведениям об уточняемом земельном участке с кадастровым номером 23:42:0710002:233 :		
1.	—	

1. Сведения о характерных точках границ уточняемого земельного участка с кадастровым номером 23:42:0710002:229 :

Система координат МСК-23, зона 1 (23) Зона № 1

Обозначение характерных точек границ	Координаты, м				Метод определения координат	Формулы, примененные для расчета средней квадратической погрешности определения координат характерных точек границ (Mt), с подставленными в такие формулы значениями и итоговые (вычисленные) значения Mt, м	Описание закрепления точки
	содержатся в Едином государственном реестре недвижимости		определены в результате выполнения комплексных кадастровых работ				
	X	Y	X	Y			
1	2	3	4	5	6	7	8
н425У	—	—	657 907,83	1 328 149,26	Метод спутниковых геодезических измерений (определений)	√(0,1^2 + 0,1^2) = 0,10	—
н486У	—	—	657 882,86	1 328 148,11			
н470У	—	—	657 883,33	1 328 132,11			
н413У	—	—	657 884,62	1 328 128,86			
н338У	—	—	657 889,52	1 328 128,40			
н608У	—	—	657 908,59	1 328 129,00			
н611У	—	—	657 908,58	1 328 129,39			
н425У	—	—	657 907,83	1 328 149,26			

2. Сведения о частях границ уточняемого земельного участка с кадастровым номером 23:42:0710002:229 :

Обозначение части границ		Горизонтальное проложение (S), м	Описание прохождения части границ	Сведения о согласовании местоположения границ (согласовано/спорное)
от т.	до т.			
1	2	3	4	5
н425У	н486У	25,00	—	согласовано
н486У	н470У	16,01		
н470У	н413У	3,50		
н413У	н338У	4,92		

1	2	3	4	5
н338У	н608У	19,08	—	согласовано
н608У	н611У	0,39		
н611У	н425У	19,88		

3. Сведения о характеристиках уточняемого земельного участка с кадастровым номером 23:42:0710002:229 :

№ п/п	Наименование характеристики земельного участка	Значение характеристики
1	2	3
1.	Адрес земельного участка	—
1.1.	Сведения о местоположении земельного участка (при отсутствии адреса) в структурированном в соответствии с федеральной информационной адресной системой виде	Российская Федерация, Краснодарский край, Ейский р-н, Ейск г, Широчанка п, Дружба снт, д 298
1.2.	Дополнительные сведения о местоположении земельного участка	—
2.	Площадь земельного участка ± величина погрешности определения (вычисления) площади (Р ± ΔР), м²	500 ± 8,00
3.	Формула, примененная для вычисления предельной погрешности определения площади земельного участка, с подставленными значениями и итоговые (вычисленные) значения	$3,5*0,1*\sqrt{(500)} = 8$
4.	Площадь земельного участка согласно сведениям Единого государственного реестра недвижимости (Ркад), м²	500,00
5.	Оценка расхождения Р и Ркад (Р - Ркад), м²	0
6.	Предельный минимальный и максимальный размеры земельного участка (Рмин и Рмакс), м²	Рмин = 300 Рмакс = —
7.	Вид (виды) разрешенного использования	Земельные участки садоводческих товариществ
7.1.	Дополнительные сведения об использовании земельного участка	—
8.	Кадастровый или иной государственный учетный номер (инвентарный) здания, сооружения, объекта незавершенного строительства, расположенного на земельном участке	—
9.	Сведения о земельных участках (землях общего пользования, территории общего пользования), посредством которых обеспечивается доступ	23:42:0710002:916

1	2	3
10.	Иные сведения	Установление границ производилось на основании сведений, содержащихся на чертеже садово-огороднического товарищества «с/т «Дружба» с учетом фактической ситуации на местности. В результате уточнения описания местоположения границ ЗУ 23:42:0710002:229, площадь данного ЗУ не изменилась по сравнению со сведениями о площади, содержащимися в ЕГРН. Доступ к ЗУ обеспечивается посредством ЗУ с КН 23:42:0710002:916, который является ЗУ общего назначения на территории ведения гражданами садоводства для собственных нужд.

4. Пояснения к сведениям об уточняемом земельном участке с кадастровым номером 23:42:0710002:229 :

1.	—

1. Сведения о характерных точках границ уточняемого земельного участка с кадастровым номером 23:42:0710002:228 :

Система координат МСК-23, зона 1 (23) Зона № 1

Обозначение характерных точек границ	Координаты, м				Метод определения координат	Формулы, примененные для расчета средней квадратической погрешности определения координат характерных точек границ (Mt), с подставленными в такие формулы значениями и итоговые (вычисленные) значения Mt, м	Описание закрепления точки
	содержатся в Едином государственном реестре недвижимости		определены в результате выполнения комплексных кадастровых работ				
	X	Y	X	Y			
1	2	3	4	5	6	7	8
771	—	—	658 230,52	1 328 331,18	Метод спутниковых геодезических измерений (определений)	0,10	—
н503У	—	—	658 230,26	1 328 351,18		√(0,1^2 + 0,1^2) = 0,10	
н392У	—	—	658 205,27	1 328 351,00			
774	—	—	658 205,52	1 328 331,02		0,10	
771	—	—	658 230,52	1 328 331,18			

2. Сведения о частях границ уточняемого земельного участка с кадастровым номером 23:42:0710002:228 :

Обозначение части границ		Горизонтальное проложение (S), м	Описание прохождения части границ	Сведения о согласовании местоположения границ (согласовано/спорное)
от т.	до т.			
1	2	3	4	5

1	2	3	4	5
771	н503У	20,00	—	согласовано
н503У	н392У	24,99		
н392У	774	19,98		
774	771	25,00		

3. Сведения о характеристиках уточняемого земельного участка с кадастровым номером 23:42:0710002:228 :

№ п/п	Наименование характеристики земельного участка	Значение характеристики
1	2	3
1.	Адрес земельного участка	—
1.1.	Сведения о местоположении земельного участка (при отсутствии адреса) в структурированном в соответствии с федеральной информационной адресной системой виде	Российская Федерация, Краснодарский край, Ейский р-н, Ейск г, Широчанка п, Дружба снт, уч 128
1.2.	Дополнительные сведения о местоположении земельного участка	—
2.	Площадь земельного участка ± величина погрешности определения (вычисления) площади (Р ± ΔР), м²	500 ± 8,00
3.	Формула, примененная для вычисления предельной погрешности определения площади земельного участка, с подставленными значениями и итоговые (вычисленные) значения	3,5*0,1*√(500) = 8
4.	Площадь земельного участка согласно сведениям Единого государственного реестра недвижимости (Ркад), м²	500,00
5.	Оценка расхождения Р и Ркад (Р - Ркад), м²	0
6.	Предельный минимальный и максимальный размеры земельного участка (Рмин и Рмакс), м²	Рмин = 300 Рмакс = —
7.	Вид (виды) разрешенного использования	Для садоводства
7.1.	Дополнительные сведения об использовании земельного участка	—
8.	Кадастровый или иной государственный учетный номер (инвентарный) здания, сооружения, объекта незавершенного строительства, расположенного на земельном участке	23:42:0710002:400
9.	Сведения о земельных участках (землях общего пользования, территории общего пользования), посредством которых обеспечивается доступ	23:42:0710002:916

1	2	3
10.	Иные сведения	Установление границ производилось на основании сведений, содержащихся на чертеже садово-огороднического товарищества «с/т «Дружба» с учетом фактической ситуации на местности. В результате уточнения описания местоположения границ ЗУ 23:42:0710002:228, площадь данного ЗУ не изменилась по сравнению со сведениями о площади, содержащимися в ЕГРН. Доступ к ЗУ обеспечивается посредством ЗУ с КН 23:42:0710002:916, который является ЗУ общего назначения на территории ведения гражданами садоводства для собственных нужд.

4. Пояснения к сведениям об уточняемом земельном участке с кадастровым номером 23:42:0710002:228 :

1.	—

1. Сведения о характерных точках границ уточняемого земельного участка с кадастровым номером 23:42:0710002:227 :

Система координат МСК-23, зона 1 (23) Зона № 1

Обозначение характерных точек границ	Координаты, м				Метод определения координат	Формулы, примененные для расчета средней квадратической погрешности определения координат характерных точек границ (Mt), с подставленными в такие формулы значениями и итоговые (вычисленные) значения Mt, м	Описание закрепления точки
	содержатся в Едином государственном реестре недвижимости		определены в результате выполнения комплексных кадастровых работ				
	X	Y	X	Y			
1	2	3	4	5	6	7	8
875	—	—	657 987,16	1 328 269,45	Метод спутниковых геодезических измерений (определений)	0,10	—
704	—	—	657 962,11	1 328 269,27			Закрепление отсутствует
н598У	—	—	657 962,39	1 328 249,00		√(0,1^2 + 0,1^2) = 0,10	—
н459У	—	—	657 987,05	1 328 249,46			
875	—	—	657 987,16	1 328 269,45		0,10	

2. Сведения о частях границ уточняемого земельного участка с кадастровым номером 23:42:0710002:227 :

Обозначение части границ		Горизонтальное проложение (S), м	Описание прохождения части границ	Сведения о согласовании местоположения границ (согласовано/спорное)
от т.	до т.			
1	2	3	4	5

1	2	3	4	5
875	704	25,05	—	согласовано
704	н598У	20,27		
н598У	н459У	24,66		
н459У	875	19,99		

3. Сведения о характеристиках уточняемого земельного участка с кадастровым номером 23:42:0710002:227 :

№ п/п	Наименование характеристики земельного участка	Значение характеристики
1	2	3
1.	Адрес земельного участка	—
1.1.	Сведения о местоположении земельного участка (при отсутствии адреса) в структурированном в соответствии с федеральной информационной адресной системой виде	Российская Федерация, Краснодарский край, Ейский р-н, Ейск г, Широчанка п, Дружба снт, уч 259
1.2.	Дополнительные сведения о местоположении земельного участка	—
2.	Площадь земельного участка ± величина погрешности определения (вычисления) площади (Р ± ΔР), м²	500 ± 8,00
3.	Формула, примененная для вычисления предельной погрешности определения площади земельного участка, с подставленными значениями и итоговые (вычисленные) значения	3,5*0,1*√(500) = 8
4.	Площадь земельного участка согласно сведениям Единого государственного реестра недвижимости (Ркад), м²	500,00
5.	Оценка расхождения Р и Ркад (Р - Ркад), м²	0
6.	Предельный минимальный и максимальный размеры земельного участка (Рмин и Рмакс), м²	Рмин = 300 Рмакс = —
7.	Вид (виды) разрешенного использования	для садоводства
7.1.	Дополнительные сведения об использовании земельного участка	—
8.	Кадастровый или иной государственный учетный номер (инвентарный) здания, сооружения, объекта незавершенного строительства, расположенного на земельном участке	23:42:0710002:508
9.	Сведения о земельных участках (землях общего пользования, территории общего пользования), посредством которых обеспечивается доступ	23:42:0710002:916

1	2	3
10.	Иные сведения	Установление границ производилось на основании сведений, содержащихся на чертеже садово-огороднического товарищества «с/т «Дружба» с учетом фактической ситуации на местности. В результате уточнения описания местоположения границ ЗУ 23:42:0710002:227, площадь данного ЗУ не изменилась по сравнению со сведениями о площади, содержащимися в ЕГРН. Доступ к ЗУ обеспечивается посредством ЗУ с КН 23:42:0710002:916, который является ЗУ общего назначения на территории ведения гражданами садоводства для собственных нужд.

4. Пояснения к сведениям об уточняемом земельном участке с кадастровым номером 23:42:0710002:227 :

1.	—

1. Сведения о характерных точках границ уточняемого земельного участка с кадастровым номером 23:42:0710002:225 :

Система координат МСК-23, зона 1 (23) Зона № 1

Обозначение характерных точек границ	Координаты, м				Метод определения координат	Формулы, примененные для расчета средней квадратической погрешности определения координат характерных точек границ (Mt), с подставленными в такие формулы значениями и итоговые (вычисленные) значения Mt, м	Описание закрепления точки
	содержатся в Едином государственном реестре недвижимости		определены в результате выполнения комплексных кадастровых работ				
	X	Y	X	Y			
1	2	3	4	5	6	7	8
н472У	—	—	657 878,49	1 328 268,65	Метод спутниковых геодезических измерений (определений)	√(0,1^2 + 0,1^2) = 0,10	—
694	—	—	657 853,28	1 328 268,65		0,10	Угол забора (изгороди, ограды)
693	—	—	657 853,51	1 328 248,58			
н451У	—	—	657 878,84	1 328 248,51		√(0,1^2 + 0,1^2) = 0,10	—
н472У	—	—	657 878,49	1 328 268,65			

2. Сведения о частях границ уточняемого земельного участка с кадастровым номером 23:42:0710002:225 :

Обозначение части границ		Горизонтальное проложение (S), м	Описание прохождения части границ	Сведения о согласовании местоположения границ (согласовано/спорное)
от т.	до т.			
1	2	3	4	5

1	2	3	4	5
н472У	694	25,21	—	согласовано
694	693	20,07		
693	н451У	25,33		
н451У	н472У	20,14		

3. Сведения о характеристиках уточняемого земельного участка с кадастровым номером 23:42:0710002:225 :

№ п/п	Наименование характеристики земельного участка	Значение характеристики
1	2	3
1.	Адрес земельного участка	—
1.1.	Сведения о местоположении земельного участка (при отсутствии адреса) в структурированном в соответствии с федеральной информационной адресной системой виде	Российская Федерация, Краснодарский край, Ейский р-н, Ейск г, Широчанка п, Дружба снт, д 319
1.2.	Дополнительные сведения о местоположении земельного участка	—
2.	Площадь земельного участка ± величина погрешности определения (вычисления) площади (Р ± ΔР), м²	508 ± 8,00
3.	Формула, примененная для вычисления предельной погрешности определения площади земельного участка, с подставленными значениями и итоговые (вычисленные) значения	3,5*0,1*√(508) = 8
4.	Площадь земельного участка согласно сведениям Единого государственного реестра недвижимости (Ркад), м²	500,00
5.	Оценка расхождения Р и Ркад (Р - Ркад), м²	8
6.	Предельный минимальный и максимальный размеры земельного участка (Рмин и Рмакс), м²	Рмин = 300 Рмакс = —
7.	Вид (виды) разрешенного использования	Земельные участки садоводческих товариществ
7.1.	Дополнительные сведения об использовании земельного участка	—
8.	Кадастровый или иной государственный учетный номер (инвентарный) здания, сооружения, объекта незавершенного строительства, расположенного на земельном участке	23:42:0710002:529
9.	Сведения о земельных участках (землях общего пользования, территории общего пользования), посредством которых обеспечивается доступ	23:42:0710002:916

1	2	3
10.	Иные сведения	Установление границ производилось на основании сведений, содержащихся на чертеже садово-огороднического товарищества «с/т «Дружба» с учетом фактической ситуации на местности. В результате уточнения описания местоположения границ ЗУ 23:42:0710002:225 произошло увеличение площади данного ЗУ в пределах минимального размера ЗУ, установленного ПЗЗ Ейского г/п Ейского р-на (в т.ч. не более 10 % от содержащейся в ЕГРН площади), что допускается в соответствии с п.2. ч.3 ст.42.8 Федерального закона от 24.07.2007 № 221-ФЗ. Доступ к ЗУ обеспечивается посредством ЗУ с КН 23:42:0710002:916, который является ЗУ общего назначения на территории ведения гражданами садоводства для собственных нужд.

4. Пояснения к сведениям об уточняемом земельном участке с кадастровым номером 23:42:0710002:225 :

1.	—

1. Сведения о характерных точках границ уточняемого земельного участка с кадастровым номером 23:42:0710002:222 :

Система координат МСК-23, зона 1 (23) Зона № 1

Обозначение характерных точек границ	Координаты, м				Метод определения координат	Формулы, примененные для расчета средней квадратической погрешности определения координат характерных точек границ (Mt), с подставленными в такие формулы значениями и итоговые (вычисленные) значения Mt, м	Описание закрепления точки
	содержатся в Едином государственном реестре недвижимости		определены в результате выполнения комплексных кадастровых работ				
	X	Y	X	Y			
1	2	3	4	5	6	7	8
н553У	—	—	657 962,49	1 328 208,96	Метод спутниковых геодезических измерений (определений)	√(0,1^2 + 0,1^2) = 0,10	—
614	—	—	657 962,43	1 328 229,00		0,10	
н434У	—	—	657 936,72	1 328 228,88		√(0,1^2 + 0,1^2) = 0,10	
н493У	—	—	657 936,87	1 328 208,87			
н553У	—	—	657 962,49	1 328 208,96			

2. Сведения о частях границ уточняемого земельного участка с кадастровым номером 23:42:0710002:222 :

Обозначение части границ		Горизонтальное проложение (S), м	Описание прохождения части границ	Сведения о согласовании местоположения границ (согласовано/спорное)
от т.	до т.			
1	2	3	4	5
н553У	614	20,04	—	согласовано
614	н434У	25,71		
н434У	н493У	20,01		
н493У	н553У	25,62		

3. Сведения о характеристиках уточняемого земельного участка с кадастровым номером 23:42:0710002:222 :

№ п/п	Наименование характеристики земельного участка	Значение характеристики
1	2	3
1.	Адрес земельного участка	—
1.1.	Сведения о местоположении земельного участка (при отсутствии адреса) в структурированном в соответствии с федеральной информационной адресной системой виде	Российская Федерация, Краснодарский край, Ейский р-н, Ейск г, Широчанка п, Дружба снт, уч 272
1.2.	Дополнительные сведения о местоположении земельного участка	—
2.	Площадь земельного участка ± величина погрешности определения (вычисления) площади (Р ± ΔР), м²	514 ± 8,00
3.	Формула, примененная для вычисления предельной погрешности определения площади земельного участка, с подставленными значениями и итоговые (вычисленные) значения	3,5*0,1*√(514) = 8
4.	Площадь земельного участка согласно сведениям Единого государственного реестра недвижимости (Ркад), м²	500,00
5.	Оценка расхождения Р и Ркад (Р - Ркад), м²	14
6.	Предельный минимальный и максимальный размеры земельного участка (Рмин и Рмакс), м²	Рмин = 300 Рмакс = —
7.	Вид (виды) разрешенного использования	Земельные участки садоводческих товариществ
7.1.	Дополнительные сведения об использовании земельного участка	—
8.	Кадастровый или иной государственный учетный номер (инвентарный) здания, сооружения, объекта незавершенного строительства, расположенного на земельном участке	23:42:0710002:351
9.	Сведения о земельных участках (землях общего пользования, территории общего пользования), посредством которых обеспечивается доступ	23:42:0710002:916

1	2	3
10.	Иные сведения	Установление границ производилось на основании сведений, содержащихся на чертеже садово-огороднического товарищества «с/т «Дружба» с учетом фактической ситуации на местности. В результате уточнения описания местоположения границ ЗУ 23:42:0710002:222 произошло увеличение площади данного ЗУ в пределах минимального размера ЗУ, установленного ПЗЗ Ейского г/п Ейского р-на (в т.ч. не более 10 % от содержащейся в ЕГРН площади), что допускается в соответствии с п.2. ч.3 ст.42.8 Федерального закона от 24.07.2007 № 221-ФЗ. Доступ к ЗУ обеспечивается посредством ЗУ с КН 23:42:0710002:916, который является ЗУ общего назначения на территории ведения гражданами садоводства для собственных нужд.

4. Пояснения к сведениям об уточняемом земельном участке с кадастровым номером 23:42:0710002:222 :

1.	—

1. Сведения о характерных точках границ уточняемого земельного участка с кадастровым номером 23:42:0710002:221 :

Система координат МСК-23, зона 1 (23) Зона № 1

Обозначение характерных точек границ	Координаты, м				Метод определения координат	Формулы, примененные для расчета средней квадратической погрешности определения координат характерных точек границ (Mt), с подставленными в такие формулы значениями и итоговые (вычисленные) значения Mt, м	Описание закрепления точки
	содержатся в Едином государственном реестре недвижимости		определены в результате выполнения комплексных кадастровых работ				
	X	Y	X	Y			
1	2	3	4	5	6	7	8
746	—	—	657 854,32	1 328 167,99	Метод спутниковых геодезических измерений (определений)	0,10	Временный межевой знак
н523У	—	—	657 853,71	1 328 188,41		√(0,1^2 + 0,1^2) = 0,10	—
н449У	—	—	657 828,74	1 328 188,46			
747	—	—	657 829,34	1 328 167,89		0,10	Временный межевой знак
746	—	—	657 854,32	1 328 167,99			

2. Сведения о частях границ уточняемого земельного участка с кадастровым номером 23:42:0710002:221 :

Обозначение части границ		Горизонтальное проложение (S), м	Описание прохождения части границ	Сведения о согласовании местоположения границ (согласовано/спорное)
от т.	до т.			
1	2	3	4	5
746	н523У	20,43	—	согласовано
н523У	н449У	24,97		
н449У	747	20,58		
747	746	24,98		

3. Сведения о характеристиках уточняемого земельного участка с кадастровым номером 23:42:0710002:221 :

№ п/п	Наименование характеристики земельного участка	Значение характеристики
1	2	3
1.	Адрес земельного участка	—
1.1.	Сведения о местоположении земельного участка (при отсутствии адреса) в структурированном в соответствии с федеральной информационной адресной системой виде	Российская Федерация, Краснодарский край, Ейский р-н, Ейск г, Широчанка п, Дружба снт, д 330
1.2.	Дополнительные сведения о местоположении земельного участка	—
2.	Площадь земельного участка ± величина погрешности определения (вычисления) площади (Р ± ΔР), м²	512 ± 8,00
3.	Формула, примененная для вычисления предельной погрешности определения площади земельного участка, с подставленными значениями и итоговые (вычисленные) значения	3,5*0,1*√(512) = 8
4.	Площадь земельного участка согласно сведениям Единого государственного реестра недвижимости (Ркад), м²	500,00
5.	Оценка расхождения Р и Ркад (Р - Ркад), м²	12
6.	Предельный минимальный и максимальный размеры земельного участка (Рмин и Рмакс), м²	Рмин = 300 Рмакс = —
7.	Вид (виды) разрешенного использования	Земельные участки садоводческих товариществ
7.1.	Дополнительные сведения об использовании земельного участка	—
8.	Кадастровый или иной государственный учетный номер (инвентарный) здания, сооружения, объекта незавершенного строительства, расположенного на земельном участке	—
9.	Сведения о земельных участках (землях общего пользования, территории общего пользования), посредством которых обеспечивается доступ	23:42:0710002:916

1	2	3
10.	Иные сведения	Установление границ производилось на основании сведений, содержащихся на чертеже садово-огороднического товарищества «с/т «Дружба» с учетом фактической ситуации на местности. В результате уточнения описания местоположения границ ЗУ 23:42:0710002:221 произошло увеличение площади данного ЗУ в пределах минимального размера ЗУ, установленного ПЗЗ Ейского г/п Ейского р-на (в т.ч. не более 10 % от содержащейся в ЕГРН площади), что допускается в соответствии с п.2. ч.3 ст.42.8 Федерального закона от 24.07.2007 № 221-ФЗ. Доступ к ЗУ обеспечивается посредством ЗУ с КН 23:42:0710002:916, который является ЗУ общего назначения на территории ведения гражданами садоводства для собственных нужд.

4. Пояснения к сведениям об уточняемом земельном участке с кадастровым номером 23:42:0710002:221 :

1.	—

1. Сведения о характерных точках границ уточняемого земельного участка с кадастровым номером 23:42:0710002:219 :

Система координат МСК-23, зона 1 (23) Зона № 1

Обозначение характерных точек границ	Координаты, м				Метод определения координат	Формулы, примененные для расчета средней квадратической погрешности определения координат характерных точек границ (Mt), с подставленными в такие формулы значениями и итоговые (вычисленные) значения Mt, м	Описание закрепления точки
	содержатся в Едином государственном реестре недвижимости		определены в результате выполнения комплексных кадастровых работ				
	X	Y	X	Y			
1	2	3	4	5	6	7	8
66	—	—	658 176,93	1 328 351,17	Метод спутниковых геодезических измерений (определений)	0,10	Закрепление отсутствует
н405У	—	—	658 176,90	1 328 371,14		√(0,1^2 + 0,1^2) = 0,10	—
н458У	—	—	658 151,83	1 328 371,02			
н531У	—	—	658 151,91	1 328 351,07			
66	—	—	658 176,93	1 328 351,17		0,10	Закрепление отсутствует

2. Сведения о частях границ уточняемого земельного участка с кадастровым номером 23:42:0710002:219 :

Обозначение части границ		Горизонтальное проложение (S), м	Описание прохождения части границ	Сведения о согласовании местоположения границ (согласовано/спорное)
от т.	до т.			
1	2	3	4	5
66	н405У	19,97	—	согласовано
н405У	н458У	25,07		
н458У	н531У	19,95		
н531У	66	25,02		

3. Сведения о характеристиках уточняемого земельного участка с кадастровым номером 23:42:0710002:219 :

№ п/п	Наименование характеристики земельного участка	Значение характеристики
1	2	3
1.	Адрес земельного участка	—
1.1.	Сведения о местоположении земельного участка (при отсутствии адреса) в структурированном в соответствии с федеральной информационной адресной системой виде	Российская Федерация, Краснодарский край, Ейский р-н, Ейск г, Широчанка п, Дружба снт, уч 159
1.2.	Дополнительные сведения о местоположении земельного участка	—
2.	Площадь земельного участка ± величина погрешности определения (вычисления) площади (Р ± ΔР), м²	500 ± 8,00
3.	Формула, примененная для вычисления предельной погрешности определения площади земельного участка, с подставленными значениями и итоговые (вычисленные) значения	3,5*0,1*√(500) = 8
4.	Площадь земельного участка согласно сведениям Единого государственного реестра недвижимости (Ркад), м²	500,00
5.	Оценка расхождения Р и Ркад (Р - Ркад), м²	0
6.	Предельный минимальный и максимальный размеры земельного участка (Рмин и Рмакс), м²	Рмин = 300 Рмакс = —
7.	Вид (виды) разрешенного использования	Земельные участки садоводческих товариществ
7.1.	Дополнительные сведения об использовании земельного участка	—
8.	Кадастровый или иной государственный учетный номер (инвентарный) здания, сооружения, объекта незавершенного строительства, расположенного на земельном участке	—
9.	Сведения о земельных участках (землях общего пользования, территории общего пользования), посредством которых обеспечивается доступ	23:42:0710002:916

1	2	3
10.	Иные сведения	Установление границ производилось на основании сведений, содержащихся на чертеже садово-огороднического товарищества «с/т «Дружба» с учетом фактической ситуации на местности. В результате уточнения описания местоположения границ ЗУ 23:42:0710002:219, площадь данного ЗУ не изменилась по сравнению со сведениями о площади, содержащимися в ЕГРН. Доступ к ЗУ обеспечивается посредством ЗУ с КН 23:42:0710002:916, который является ЗУ общего назначения на территории ведения гражданами садоводства для собственных нужд.

4. Пояснения к сведениям об уточняемом земельном участке с кадастровым номером 23:42:0710002:219 :

1.	—

1. Сведения о характерных точках границ уточняемого земельного участка с кадастровым номером 23:42:0710002:215 :

Система координат МСК-23, зона 1 (23) Зона № 1

Обозначение характерных точек границ	Координаты, м				Метод определения координат	Формулы, примененные для расчета средней квадратической погрешности определения координат характерных точек границ (Mt), с подставленными в такие формулы значениями и итоговые (вычисленные) значения Mt, м	Описание закрепления точки
	содержатся в Едином государственном реестре недвижимости		определены в результате выполнения комплексных кадастровых работ				
	X	Y	X	Y			
1	2	3	4	5	6	7	8
н519У	—	—	658 177,61	1 328 271,09	Метод спутниковых геодезических измерений (определений)	√(0,1^2 + 0,1^2) = 0,10	—
н554У	—	—	658 177,75	1 328 291,14			
н426У	—	—	658 152,56	1 328 291,09			
н342У	—	—	658 152,75	1 328 271,17			
н519У	—	—	658 177,61	1 328 271,09			

2. Сведения о частях границ уточняемого земельного участка с кадастровым номером 23:42:0710002:215 :

Обозначение части границ		Горизонтальное проложение (S), м	Описание прохождения части границ	Сведения о согласовании местоположения границ (согласовано/спорное)
от т.	до т.			
1	2	3	4	5

1	2	3	4	5
н519У	н554У	20,05	—	согласовано
н554У	н426У	25,19		
н426У	н342У	19,92		
н342У	н519У	24,86		

3. Сведения о характеристиках уточняемого земельного участка с кадастровым номером 23:42:0710002:215 :

№ п/п	Наименование характеристики земельного участка	Значение характеристики
1	2	3
1.	Адрес земельного участка	—
1.1.	Сведения о местоположении земельного участка (при отсутствии адреса) в структурированном в соответствии с федеральной информационной адресной системой виде	Российская Федерация, Краснодарский край, Ейский р-н, Ейск г, Широчанка п, Дружба снт, уч 155
1.2.	Дополнительные сведения о местоположении земельного участка	—
2.	Площадь земельного участка ± величина погрешности определения (вычисления) площади (Р ± ΔР), м²	500 ± 8,00
3.	Формула, примененная для вычисления предельной погрешности определения площади земельного участка, с подставленными значениями и итоговые (вычисленные) значения	3,5*0,1*√(500) = 8
4.	Площадь земельного участка согласно сведениям Единого государственного реестра недвижимости (Ркад), м²	500,00
5.	Оценка расхождения Р и Ркад (Р - Ркад), м²	0
6.	Предельный минимальный и максимальный размеры земельного участка (Рмин и Рмакс), м²	Рмин = 300 Рмакс = —
7.	Вид (виды) разрешенного использования	земельные участки садоводческих товариществ
7.1.	Дополнительные сведения об использовании земельного участка	—
8.	Кадастровый или иной государственный учетный номер (инвентарный) здания, сооружения, объекта незавершенного строительства, расположенного на земельном участке	23:42:0710002:397
9.	Сведения о земельных участках (землях общего пользования, территории общего пользования), посредством которых обеспечивается доступ	23:42:0710002:916

1	2	3
10.	Иные сведения	Установление границ производилось на основании сведений, содержащихся на чертеже садово-огороднического товарищества «с/т «Дружба» с учетом фактической ситуации на местности. В результате уточнения описания местоположения границ ЗУ 23:42:0710002:215, площадь данного ЗУ не изменилась по сравнению со сведениями о площади, содержащимися в ЕГРН. Доступ к ЗУ обеспечивается посредством ЗУ с КН 23:42:0710002:916, который является ЗУ общего назначения на территории ведения гражданами садоводства для собственных нужд.

4. Пояснения к сведениям об уточняемом земельном участке с кадастровым номером 23:42:0710002:215 :

1.	—

1. Сведения о характерных точках границ уточняемого земельного участка с кадастровым номером 23:42:0710002:214 :

Система координат МСК-23, зона 1 (23) Зона № 1

Обозначение характерных точек границ	Координаты, м				Метод определения координат	Формулы, примененные для расчета средней квадратической погрешности определения координат характерных точек границ (Mt), с подставленными в такие формулы значениями и итоговые (вычисленные) значения Mt, м	Описание закрепления точки
	содержатся в Едином государственном реестре недвижимости		определены в результате выполнения комплексных кадастровых работ				
	X	Y	X	Y			
1	2	3	4	5	6	7	8
н523У	—	—	657 853,71	1 328 188,41	Метод спутниковых геодезических измерений (определений)	√(0,1^2 + 0,1^2) = 0,10	—
746	—	—	657 854,32	1 328 167,99		0,10	Временный межевой знак
755	—	—	657 879,20	1 328 168,82			—
н402У	—	—	657 879,22	1 328 188,33		√(0,1^2 + 0,1^2) = 0,10	
н523У	—	—	657 853,71	1 328 188,41			

2. Сведения о частях границ уточняемого земельного участка с кадастровым номером 23:42:0710002:214 :

Обозначение части границ		Горизонтальное проложение (S), м	Описание прохождения части границ	Сведения о согласовании местоположения границ (согласовано/спорное)
от т.	до т.			
1	2	3	4	5

1	2	3	4	5
н523У	746	20,43	—	согласовано
746	755	24,89		
755	н402У	19,51		
н402У	н523У	25,51		

3. Сведения о характеристиках уточняемого земельного участка с кадастровым номером 23:42:0710002:214 :

№ п/п	Наименование характеристики земельного участка	Значение характеристики
1	2	3
1.	Адрес земельного участка	—
1.1.	Сведения о местоположении земельного участка (при отсутствии адреса) в структурированном в соответствии с федеральной информационной адресной системой виде	Российская Федерация, Краснодарский край, Ейский р-н, Ейск г, Широчанка п, Дружба снт, уч 315
1.2.	Дополнительные сведения о местоположении земельного участка	—
2.	Площадь земельного участка ± величина погрешности определения (вычисления) площади (Р ± ΔР), м²	503 ± 8,00
3.	Формула, примененная для вычисления предельной погрешности определения площади земельного участка, с подставленными значениями и итоговые (вычисленные) значения	3,5*0,1*√(503) = 8
4.	Площадь земельного участка согласно сведениям Единого государственного реестра недвижимости (Ркад), м²	500,00
5.	Оценка расхождения Р и Ркад (Р - Ркад), м²	3
6.	Предельный минимальный и максимальный размеры земельного участка (Рмин и Рмакс), м²	Рмин = 300 Рмакс = —
7.	Вид (виды) разрешенного использования	Земельные участки садоводческих товариществ
7.1.	Дополнительные сведения об использовании земельного участка	—
8.	Кадастровый или иной государственный учетный номер (инвентарный) здания, сооружения, объекта незавершенного строительства, расположенного на земельном участке	—
9.	Сведения о земельных участках (землях общего пользования, территории общего пользования), посредством которых обеспечивается доступ	23:42:0710002:916

1	2	3
10.	Иные сведения	Установление границ производилось на основании сведений, содержащихся на чертеже садово-огороднического товарищества «с/т «Дружба» с учетом фактической ситуации на местности. В результате уточнения описания местоположения границ ЗУ 23:42:0710002:214 произошло увеличение площади данного ЗУ в пределах минимального размера ЗУ, установленного ПЗЗ Ейского г/п Ейского р-на (в т.ч. не более 10 % от содержащейся в ЕГРН площади), что допускается в соответствии с п.2. ч.3 ст.42.8 Федерального закона от 24.07.2007 № 221-ФЗ. Доступ к ЗУ обеспечивается посредством ЗУ с КН 23:42:0710002:916, который является ЗУ общего назначения на территории ведения гражданами садоводства для собственных нужд.

4. Пояснения к сведениям об уточняемом земельном участке с кадастровым номером 23:42:0710002:214 :

1.	—

1. Сведения о характерных точках границ уточняемого земельного участка с кадастровым номером 23:42:0710002:212 :

Система координат МСК-23, зона 1 (23) Зона № 1

Обозначение характерных точек границ	Координаты, м				Метод определения координат	Формулы, примененные для расчета средней квадратической погрешности определения координат характерных точек границ (Mt), с подставленными в такие формулы значениями и итоговые (вычисленные) значения Mt, м	Описание закрепления точки
	содержатся в Едином государственном реестре недвижимости		определены в результате выполнения комплексных кадастровых работ				
	X	Y	X	Y			
1	2	3	4	5	6	7	8
н585У	—	—	658 094,17	1 328 370,36	Метод спутниковых геодезических измерений (определений)	√(0,1^2 + 0,1^2) = 0,10	—
900	—	—	658 069,03	1 328 369,80		0,10	
н542У	—	—	658 069,26	1 328 350,20		√(0,1^2 + 0,1^2) = 0,10	
н351У	—	—	658 094,40	1 328 350,17			
н585У	—	—	658 094,17	1 328 370,36			

2. Сведения о частях границ уточняемого земельного участка с кадастровым номером 23:42:0710002:212 :

Обозначение части границ		Горизонтальное проложение (S), м	Описание прохождения части границ	Сведения о согласовании местоположения границ (согласовано/спорное)
от т.	до т.			
1	2	3	4	5
н585У	900	25,15	—	согласовано
900	н542У	19,60		
н542У	н351У	25,14		
н351У	н585У	20,19		

3. Сведения о характеристиках уточняемого земельного участка с кадастровым номером 23:42:0710002:212 :

№ п/п	Наименование характеристики земельного участка	Значение характеристики
1	2	3
1.	Адрес земельного участка	—
1.1.	Сведения о местоположении земельного участка (при отсутствии адреса) в структурированном в соответствии с федеральной информационной адресной системой виде	Российская Федерация, Краснодарский край, Ейский р-н, Ейск г, Широчанка п, Дружба снт, уч 204
1.2.	Дополнительные сведения о местоположении земельного участка	—
2.	Площадь земельного участка ± величина погрешности определения (вычисления) площади (Р ± ΔР), м²	500 ± 8,00
3.	Формула, примененная для вычисления предельной погрешности определения площади земельного участка, с подставленными значениями и итоговые (вычисленные) значения	3,5*0,1*√(500) = 8
4.	Площадь земельного участка согласно сведениям Единого государственного реестра недвижимости (Ркад), м²	500,00
5.	Оценка расхождения Р и Ркад (Р - Ркад), м²	0
6.	Предельный минимальный и максимальный размеры земельного участка (Рмин и Рмакс), м²	Рмин = 300 Рмакс = —
7.	Вид (виды) разрешенного использования	Земельные участки садоводческих товариществ
7.1.	Дополнительные сведения об использовании земельного участка	—
8.	Кадастровый или иной государственный учетный номер (инвентарный) здания, сооружения, объекта незавершенного строительства, расположенного на земельном участке	—
9.	Сведения о земельных участках (землях общего пользования, территории общего пользования), посредством которых обеспечивается доступ	23:42:0710002:916

1	2	3
10.	Иные сведения	Установление границ производилось на основании сведений, содержащихся на чертеже садово-огороднического товарищества «с/т «Дружба» с учетом фактической ситуации на местности. В результате уточнения описания местоположения границ ЗУ 23:42:0710002:212, площадь данного ЗУ не изменилась по сравнению со сведениями о площади, содержащимися в ЕГРН. Доступ к ЗУ обеспечивается посредством ЗУ с КН 23:42:0710002:916, который является ЗУ общего назначения на территории ведения гражданами садоводства для собственных нужд.

4. Пояснения к сведениям об уточняемом земельном участке с кадастровым номером 23:42:0710002:212 :

1.	—

1. Сведения о характерных точках границ уточняемого земельного участка с кадастровым номером 23:42:0710002:206 :

Система координат МСК-23, зона 1 (23) Зона № 1

Обозначение характерных точек границ	Координаты, м				Метод определения координат	Формулы, примененные для расчета средней квадратической погрешности определения координат характерных точек границ (Mt), с подставленными в такие формулы значениями и итоговые (вычисленные) значения Mt, м	Описание закрепления точки
	содержатся в Едином государственном реестре недвижимости		определены в результате выполнения комплексных кадастровых работ				
	X	Y	X	Y			
1	2	3	4	5	6	7	8
95	—	—	657 933,34	1 328 149,30	Метод спутниковых геодезических измерений (определений)	0,10	—
н337У	—	—	657 933,42	1 328 169,07		√(0,1^2 + 0,1^2) = 0,10	
н592У	—	—	657 907,94	1 328 168,71			
н425У	—	—	657 907,83	1 328 149,26			
95	—	—	657 933,34	1 328 149,30		0,10	

2. Сведения о частях границ уточняемого земельного участка с кадастровым номером 23:42:0710002:206 :

Обозначение части границ		Горизонтальное проложение (S), м	Описание прохождения части границ	Сведения о согласовании местоположения границ (согласовано/спорное)
от т.	до т.			
1	2	3	4	5

1	2	3	4	5
95	н337У	19,77	—	согласовано
н337У	н592У	25,48		
н592У	н425У	19,45		
н425У	95	25,51		

3. Сведения о характеристиках уточняемого земельного участка с кадастровым номером 23:42:0710002:206 :

№ п/п	Наименование характеристики земельного участка	Значение характеристики
1	2	3
1.	Адрес земельного участка	—
1.1.	Сведения о местоположении земельного участка (при отсутствии адреса) в структурированном в соответствии с федеральной информационной адресной системой виде	Российская Федерация, Краснодарский край, Ейский р-н, Ейск г, Широчанка п, Дружба снт, уч 284
1.2.	Дополнительные сведения о местоположении земельного участка	—
2.	Площадь земельного участка ± величина погрешности определения (вычисления) площади (Р ± ΔР), м²	500 ± 8,00
3.	Формула, примененная для вычисления предельной погрешности определения площади земельного участка, с подставленными значениями и итоговые (вычисленные) значения	3,5*0,1*√(500) = 8
4.	Площадь земельного участка согласно сведениям Единого государственного реестра недвижимости (Ркад), м²	500,00
5.	Оценка расхождения Р и Ркад (Р - Ркад), м²	0
6.	Предельный минимальный и максимальный размеры земельного участка (Рмин и Рмакс), м²	Рмин = 300 Рмакс = —
7.	Вид (виды) разрешенного использования	Земельные участки садоводческих товариществ
7.1.	Дополнительные сведения об использовании земельного участка	—
8.	Кадастровый или иной государственный учетный номер (инвентарный) здания, сооружения, объекта незавершенного строительства, расположенного на земельном участке	—
9.	Сведения о земельных участках (землях общего пользования, территории общего пользования), посредством которых обеспечивается доступ	23:42:0710002:916

1	2	3
10.	Иные сведения	Установление границ производилось на основании сведений, содержащихся на чертеже садово-огороднического товарищества «с/т «Дружба» с учетом фактической ситуации на местности. В результате уточнения описания местоположения границ ЗУ 23:42:0710002:206, площадь данного ЗУ не изменилась по сравнению со сведениями о площади, содержащимися в ЕГРН. Доступ к ЗУ обеспечивается посредством ЗУ с КН 23:42:0710002:916, который является ЗУ общего назначения на территории ведения гражданами садоводства для собственных нужд.

4. Пояснения к сведениям об уточняемом земельном участке с кадастровым номером 23:42:0710002:206 :

1.	—

1. Сведения о характерных точках границ уточняемого земельного участка с кадастровым номером 23:42:0710002:205 :

Система координат МСК-23, зона 1 (23) Зона № 1

Обозначение характерных точек границ	Координаты, м				Метод определения координат	Формулы, примененные для расчета средней квадратической погрешности определения координат характерных точек границ (Mt), с подставленными в такие формулы значениями и итоговые (вычисленные) значения Mt, м	Описание закрепления точки
	содержатся в Едином государственном реестре недвижимости		определены в результате выполнения комплексных кадастровых работ				
	X	Y	X	Y			
1	2	3	4	5	6	7	8
н452У	—	—	657 961,04	1 328 390,15	Метод спутниковых геодезических измерений (определений)	√(0,1^2 + 0,1^2) = 0,10	—
н441У	—	—	657 936,21	1 328 390,32			
н510У	—	—	657 936,19	1 328 369,24			
н404У	—	—	657 961,19	1 328 370,07			
н452У	—	—	657 961,04	1 328 390,15			

2. Сведения о частях границ уточняемого земельного участка с кадастровым номером 23:42:0710002:205 :

Обозначение части границ		Горизонтальное проложение (S), м	Описание прохождения части границ	Сведения о согласовании местоположения границ (согласовано/спорное)
от т.	до т.			
1	2	3	4	5

1	2	3	4	5
н452У	н441У	24,83	—	согласовано
н441У	н510У	21,08		
н510У	н404У	25,01		
н404У	н452У	20,08		

3. Сведения о характеристиках уточняемого земельного участка с кадастровым номером 23:42:0710002:205 :

№ п/п	Наименование характеристики земельного участка	Значение характеристики
1	2	3
1.	Адрес земельного участка	—
1.1.	Сведения о местоположении земельного участка (при отсутствии адреса) в структурированном в соответствии с федеральной информационной адресной системой виде	Российская Федерация, Краснодарский край, Ейский р-н, Ейск г, Широчанка п, Дружба снт, д 280
1.2.	Дополнительные сведения о местоположении земельного участка	—
2.	Площадь земельного участка ± величина погрешности определения (вычисления) площади (Р ± ΔР), м²	513 ± 8,00
3.	Формула, примененная для вычисления предельной погрешности определения площади земельного участка, с подставленными значениями и итоговые (вычисленные) значения	3,5*0,1*√(513) = 8
4.	Площадь земельного участка согласно сведениям Единого государственного реестра недвижимости (Ркад), м²	500,00
5.	Оценка расхождения Р и Ркад (Р - Ркад), м²	13
6.	Предельный минимальный и максимальный размеры земельного участка (Рмин и Рмакс), м²	Рмин = 300 Рмакс = —
7.	Вид (виды) разрешенного использования	Земельные участки садоводческих товариществ
7.1.	Дополнительные сведения об использовании земельного участка	—
8.	Кадастровый или иной государственный учетный номер (инвентарный) здания, сооружения, объекта незавершенного строительства, расположенного на земельном участке	—
9.	Сведения о земельных участках (землях общего пользования, территории общего пользования), посредством которых обеспечивается доступ	23:42:0710002:916

1	2	3
10.	Иные сведения	Установление границ производилось на основании сведений, содержащихся на чертеже садово-огороднического товарищества «с/т «Дружба» с учетом фактической ситуации на местности. В результате уточнения описания местоположения границ ЗУ 23:42:0710002:205 произошло увеличение площади данного ЗУ в пределах минимального размера ЗУ, установленного ПЗЗ Ейского г/п Ейского р-на (в т.ч. не более 10 % от содержащейся в ЕГРН площади), что допускается в соответствии с п.2. ч.3 ст.42.8 Федерального закона от 24.07.2007 № 221-ФЗ. Доступ к ЗУ обеспечивается посредством ЗУ с КН 23:42:0710002:916, который является ЗУ общего назначения на территории ведения гражданами садоводства для собственных нужд.

4. Пояснения к сведениям об уточняемом земельном участке с кадастровым номером 23:42:0710002:205 :

1.	—

1. Сведения о характерных точках границ уточняемого земельного участка с кадастровым номером 23:42:0710002:203 :

Система координат МСК-23, зона 1 (23) Зона № 1

Обозначение характерных точек границ	Координаты, м				Метод определения координат	Формулы, примененные для расчета средней квадратической погрешности определения координат характерных точек границ (Mt), с подставленными в такие формулы значениями и итоговые (вычисленные) значения Mt, м	Описание закрепления точки
	содержатся в Едином государственном реестре недвижимости		определены в результате выполнения комплексных кадастровых работ				
	X	Y	X	Y			
1	2	3	4	5	6	7	8
67	—	—	658 177,16	1 328 331,16	Метод спутниковых геодезических измерений (определений)	0,10	Закрепление отсутствует
66	—	—	658 176,93	1 328 351,17			
н531У	—	—	658 151,91	1 328 351,07		√(0,1^2 + 0,1^2) = 0,10	—
н534У	—	—	658 152,19	1 328 331,07			
67	—	—	658 177,16	1 328 331,16		0,10	Закрепление отсутствует

2. Сведения о частях границ уточняемого земельного участка с кадастровым номером 23:42:0710002:203 :

Обозначение части границ		Горизонтальное проложение (S), м	Описание прохождения части границ	Сведения о согласовании местоположения границ (согласовано/спорное)
от т.	до т.			
1	2	3	4	5
67	66	20,01	—	согласовано
66	н531У	25,02		
н531У	н534У	20,00		
н534У	67	24,97		

3. Сведения о характеристиках уточняемого земельного участка с кадастровым номером 23:42:0710002:203 :

№ п/п	Наименование характеристики земельного участка	Значение характеристики
1	2	3
1.	Адрес земельного участка	—
1.1.	Сведения о местоположении земельного участка (при отсутствии адреса) в структурированном в соответствии с федеральной информационной адресной системой виде	Российская Федерация, Краснодарский край, Ейский р-н, Ейск г, Широчанка п, Дружба снт, уч 158
1.2.	Дополнительные сведения о местоположении земельного участка	—
2.	Площадь земельного участка ± величина погрешности определения (вычисления) площади (Р ± ΔР), м²	500 ± 8,00
3.	Формула, примененная для вычисления предельной погрешности определения площади земельного участка, с подставленными значениями и итоговые (вычисленные) значения	3,5*0,1*√(500) = 8
4.	Площадь земельного участка согласно сведениям Единого государственного реестра недвижимости (Ркад), м²	500,00
5.	Оценка расхождения Р и Ркад (Р - Ркад), м²	0
6.	Предельный минимальный и максимальный размеры земельного участка (Рмин и Рмакс), м²	Рмин = 300 Рмакс = —
7.	Вид (виды) разрешенного использования	Земельные участки садоводческих товариществ
7.1.	Дополнительные сведения об использовании земельного участка	—
8.	Кадастровый или иной государственный учетный номер (инвентарный) здания, сооружения, объекта незавершенного строительства, расположенного на земельном участке	—
9.	Сведения о земельных участках (землях общего пользования, территории общего пользования), посредством которых обеспечивается доступ	23:42:0710002:916

1	2	3
10.	Иные сведения	Установление границ производилось на основании сведений, содержащихся на чертеже садово-огороднического товарищества «с/т «Дружба» с учетом фактической ситуации на местности. В результате уточнения описания местоположения границ ЗУ 23:42:0710002:203, площадь данного ЗУ не изменилась по сравнению со сведениями о площади, содержащимися в ЕГРН. Доступ к ЗУ обеспечивается посредством ЗУ с КН 23:42:0710002:916, который является ЗУ общего назначения на территории ведения гражданами садоводства для собственных нужд.

4. Пояснения к сведениям об уточняемом земельном участке с кадастровым номером 23:42:0710002:203 :

1.	—

1. Сведения о характерных точках границ уточняемого земельного участка с кадастровым номером 23:42:0710002:200 :

Система координат МСК-23, зона 1 (23) Зона № 1

Обозначение характерных точек границ	Координаты, м				Метод определения координат	Формулы, примененные для расчета средней квадратической погрешности определения координат характерных точек границ (Mt), с подставленными в такие формулы значениями и итоговые (вычисленные) значения Mt, м	Описание закрепления точки
	содержатся в Едином государственном реестре недвижимости		определены в результате выполнения комплексных кадастровых работ				
	X	Y	X	Y			
1	2	3	4	5	6	7	8
638	—	—	657 799,38	1 328 307,67	Метод спутниковых геодезических измерений (определений)	0,10	Угол забора (изгороди, ограды)
669	—	—	657 799,43	1 328 288,38			—
н502У	—	—	657 824,26	1 328 288,57		√(0,1^2 + 0,1^2) = 0,10	
639	—	—	657 824,48	1 328 308,31		0,10	Угол забора (изгороди, ограды)
638	—	—	657 799,38	1 328 307,67			

2. Сведения о частях границ уточняемого земельного участка с кадастровым номером 23:42:0710002:200 :

Обозначение части границ		Горизонтальное проложение (S), м	Описание прохождения части границ	Сведения о согласовании местоположения границ (согласовано/спорное)
от т.	до т.			
1	2	3	4	5

1	2	3	4	5
638	669	19,29	—	согласовано
669	н502У	24,83		
н502У	639	19,74		
639	638	25,11		

3. Сведения о характеристиках уточняемого земельного участка с кадастровым номером 23:42:0710002:200 :

№ п/п	Наименование характеристики земельного участка	Значение характеристики
1	2	3
1.	Адрес земельного участка	—
1.1.	Сведения о местоположении земельного участка (при отсутствии адреса) в структурированном в соответствии с федеральной информационной адресной системой виде	Российская Федерация, Краснодарский край, Ейский р-н, Ейск г, Широчанка п, Дружба снт, уч 351
1.2.	Дополнительные сведения о местоположении земельного участка	—
2.	Площадь земельного участка ± величина погрешности определения (вычисления) площади (Р ± ΔР), м²	487 ± 8,00
3.	Формула, примененная для вычисления предельной погрешности определения площади земельного участка, с подставленными значениями и итоговые (вычисленные) значения	3,5*0,1*√(487) = 8
4.	Площадь земельного участка согласно сведениям Единого государственного реестра недвижимости (Ркад), м²	500,00
5.	Оценка расхождения Р и Ркад (Р - Ркад), м²	13
6.	Предельный минимальный и максимальный размеры земельного участка (Рмин и Рмакс), м²	Рмин = 300 Рмакс = —
7.	Вид (виды) разрешенного использования	Земельные участки садоводческих товариществ
7.1.	Дополнительные сведения об использовании земельного участка	—
8.	Кадастровый или иной государственный учетный номер (инвентарный) здания, сооружения, объекта незавершенного строительства, расположенного на земельном участке	—
9.	Сведения о земельных участках (землях общего пользования, территории общего пользования), посредством которых обеспечивается доступ	23:42:0710002:916

1	2	3
10.	Иные сведения	Установление границ производилось на основании сведений, содержащихся на чертеже садово-огороднического товарищества «с/т «Дружба» с учетом фактической ситуации на местности. В результате уточнения описания местоположения границ ЗУ 23:42:0710002:200 произошло уменьшение площади данного ЗУ в пределах минимального размера ЗУ, установленного ПЗЗ Ейского г/п Ейского р-на (в т.ч. менее 10 % от содержащейся в ЕГРН площади), что допускается в соответствии с п.2. ч.3 ст.42.8 Федерального закона от 24.07.2007 № 221-ФЗ. Доступ к ЗУ обеспечивается посредством ЗУ с КН 23:42:0710002:916, который является ЗУ общего назначения на территории ведения гражданами садоводства для собственных нужд.

4. Пояснения к сведениям об уточняемом земельном участке с кадастровым номером 23:42:0710002:200 :

1.	—

1. Сведения о характерных точках границ уточняемого земельного участка с кадастровым номером 23:42:0710002:192 :

Система координат МСК-23, зона 1 (23) Зона № 1

Обозначение характерных точек границ	Координаты, м				Метод определения координат	Формулы, примененные для расчета средней квадратической погрешности определения координат характерных точек границ (Mt), с подставленными в такие формулы значениями и итоговые (вычисленные) значения Mt, м	Описание закрепления точки
	содержатся в Едином государственном реестре недвижимости		определены в результате выполнения комплексных кадастровых работ				
	X	Y	X	Y			
1	2	3	4	5	6	7	8
816	—	—	658 284,57	1 328 311,62	Метод спутниковых геодезических измерений (определений)	0,10	—
815	—	—	658 259,57	1 328 311,46			
н473У	—	—	658 259,63	1 328 291,69		√(0,1^2 + 0,1^2) = 0,10	
829	—	—	658 285,05	1 328 292,14		0,10	
816	—	—	658 284,57	1 328 311,62			

2. Сведения о частях границ уточняемого земельного участка с кадастровым номером 23:42:0710002:192 :

Обозначение части границ		Горизонтальное проложение (S), м	Описание прохождения части границ	Сведения о согласовании местоположения границ (согласовано/спорное)
от т.	до т.			
1	2	3	4	5
816	815	25,00	—	согласовано
815	н473У	19,77		
н473У	829	25,42		
829	816	19,49		

3. Сведения о характеристиках уточняемого земельного участка с кадастровым номером 23:42:0710002:192 :

№ п/п	Наименование характеристики земельного участка	Значение характеристики
1	2	3
1.	Адрес земельного участка	—
1.1.	Сведения о местоположении земельного участка (при отсутствии адреса) в структурированном в соответствии с федеральной информационной адресной системой виде	Российская Федерация, Краснодарский край, Ейский р-н, Ейск г, Широчанка п, Дружба снт, д 96
1.2.	Дополнительные сведения о местоположении земельного участка	—
2.	Площадь земельного участка ± величина погрешности определения (вычисления) площади (Р ± ΔР), м²	495 ± 8,00
3.	Формула, примененная для вычисления предельной погрешности определения площади земельного участка, с подставленными значениями и итоговые (вычисленные) значения	3,5*0,1*√(495) = 8
4.	Площадь земельного участка согласно сведениям Единого государственного реестра недвижимости (Ркад), м²	500,00
5.	Оценка расхождения Р и Ркад (Р - Ркад), м²	5
6.	Предельный минимальный и максимальный размеры земельного участка (Рмин и Рмакс), м²	Рмин = 300 Рмакс = —
7.	Вид (виды) разрешенного использования	Земельные участки садоводческих товариществ
7.1.	Дополнительные сведения об использовании земельного участка	—
8.	Кадастровый или иной государственный учетный номер (инвентарный) здания, сооружения, объекта незавершенного строительства, расположенного на земельном участке	—
9.	Сведения о земельных участках (землях общего пользования, территории общего пользования), посредством которых обеспечивается доступ	23:42:0710002:916

1	2	3
10.	Иные сведения	Установление границ производилось на основании сведений, содержащихся на чертеже садово-огороднического товарищества «с/т «Дружба» с учетом фактической ситуации на местности. В результате уточнения описания местоположения границ ЗУ 23:42:0710002:192 произошло уменьшение площади данного ЗУ в пределах минимального размера ЗУ, установленного ПЗЗ Ейского г/п Ейского р-на (в т.ч. менее 10 % от содержащейся в ЕГРН площади), что допускается в соответствии с п.2. ч.3 ст.42.8 Федерального закона от 24.07.2007 № 221-ФЗ. Доступ к ЗУ обеспечивается посредством ЗУ с КН 23:42:0710002:916, который является ЗУ общего назначения на территории ведения гражданами садоводства для собственных нужд.

4. Пояснения к сведениям об уточняемом земельном участке с кадастровым номером 23:42:0710002:192 :

1.	—

1. Сведения о характерных точках границ уточняемого земельного участка с кадастровым номером 23:42:0710002:191 :

Система координат МСК-23, зона 1 (23) Зона № 1

Обозначение характерных точек границ	Координаты, м				Метод определения координат	Формулы, примененные для расчета средней квадратической погрешности определения координат характерных точек границ (Mt), с подставленными в такие формулы значениями и итоговые (вычисленные) значения Mt, м	Описание закрепления точки
	содержатся в Едином государственном реестре недвижимости		определены в результате выполнения комплексных кадастровых работ				
	X	Y	X	Y			
1	2	3	4	5	6	7	8
829	—	—	658 285,05	1 328 292,14	Метод спутниковых геодезических измерений (определений)	0,10	—
н473У	—	—	658 259,63	1 328 291,69		√(0,1^2 + 0,1^2) = 0,10	
н365У	—	—	658 259,84	1 328 272,00			
830	—	—	658 285,24	1 328 272,14		0,10	
829	—	—	658 285,05	1 328 292,14			

2. Сведения о частях границ уточняемого земельного участка с кадастровым номером 23:42:0710002:191 :

Обозначение части границ		Горизонтальное проложение (S), м	Описание прохождения части границ	Сведения о согласовании местоположения границ (согласовано/спорное)
от т.	до т.			
1	2	3	4	5
829	н473У	25,42	—	согласовано
н473У	н365У	19,69		
н365У	830	25,40		
830	829	20,00		

3. Сведения о характеристиках уточняемого земельного участка с кадастровым номером 23:42:0710002:191 :

№ п/п	Наименование характеристики земельного участка	Значение характеристики
1	2	3
1.	Адрес земельного участка	—
1.1.	Сведения о местоположении земельного участка (при отсутствии адреса) в структурированном в соответствии с федеральной информационной адресной системой виде	Российская Федерация, Краснодарский край, Ейский р-н, Ейск г, Широчанка п, Дружба снт, д 95
1.2.	Дополнительные сведения о местоположении земельного участка	—
2.	Площадь земельного участка ± величина погрешности определения (вычисления) площади (Р ± ΔР), м²	504 ± 8,00
3.	Формула, примененная для вычисления предельной погрешности определения площади земельного участка, с подставленными значениями и итоговые (вычисленные) значения	3,5*0,1*√(504) = 8
4.	Площадь земельного участка согласно сведениям Единого государственного реестра недвижимости (Ркад), м²	500,00
5.	Оценка расхождения Р и Ркад (Р - Ркад), м²	4
6.	Предельный минимальный и максимальный размеры земельного участка (Рмин и Рмакс), м²	Рмин = 300 Рмакс = —
7.	Вид (виды) разрешенного использования	Земельные участки садоводческих товариществ
7.1.	Дополнительные сведения об использовании земельного участка	—
8.	Кадастровый или иной государственный учетный номер (инвентарный) здания, сооружения, объекта незавершенного строительства, расположенного на земельном участке	—
9.	Сведения о земельных участках (землях общего пользования, территории общего пользования), посредством которых обеспечивается доступ	23:42:0710002:916

1	2	3
10.	Иные сведения	Установление границ производилось на основании сведений, содержащихся на чертеже садово-огороднического товарищества «с/т «Дружба» с учетом фактической ситуации на местности. В результате уточнения описания местоположения границ ЗУ 23:42:0710002:191 произошло увеличение площади данного ЗУ в пределах минимального размера ЗУ, установленного ПЗЗ Ейского г/п Ейского р-на (в т.ч. не более 10 % от содержащейся в ЕГРН площади), что допускается в соответствии с п.2. ч.3 ст.42.8 Федерального закона от 24.07.2007 № 221-ФЗ. Доступ к ЗУ обеспечивается посредством ЗУ с КН 23:42:0710002:916, который является ЗУ общего назначения на территории ведения гражданами садоводства для собственных нужд.

4. Пояснения к сведениям об уточняемом земельном участке с кадастровым номером 23:42:0710002:191 :

1.	—

1. Сведения о характерных точках границ уточняемого земельного участка с кадастровым номером 23:42:0710002:190 :

Система координат МСК-23, зона 1 (23) Зона № 1

Обозначение характерных точек границ	Координаты, м				Метод определения координат	Формулы, примененные для расчета средней квадратической погрешности определения координат характерных точек границ (Mt), с подставленными в такие формулы значениями и итоговые (вычисленные) значения Mt, м	Описание закрепления точки
	содержатся в Едином государственном реестре недвижимости		определены в результате выполнения комплексных кадастровых работ				
	X	Y	X	Y			
1	2	3	4	5	6	7	8
н584У	—	—	658 285,27	1 328 252,18	Метод спутниковых геодезических измерений (определений)	√(0,1^2 + 0,1^2) = 0,10	—
н526У	—	—	658 259,95	1 328 252,14			
н546У	—	—	658 260,25	1 328 231,94			
779	—	—	658 285,61	1 328 231,90		0,10	
н584У	—	—	658 285,27	1 328 252,18		√(0,1^2 + 0,1^2) = 0,10	

2. Сведения о частях границ уточняемого земельного участка с кадастровым номером 23:42:0710002:190 :

Обозначение части границ		Горизонтальное проложение (S), м	Описание прохождения части границ	Сведения о согласовании местоположения границ (согласовано/спорное)
от т.	до т.			
1	2	3	4	5
н584У	н526У	25,32	—	согласовано
н526У	н546У	20,20		
н546У	779	25,36		
779	н584У	20,28		

3. Сведения о характеристиках уточняемого земельного участка с кадастровым номером 23:42:0710002:190 :

№ п/п	Наименование характеристики земельного участка	Значение характеристики
1	2	3
1.	Адрес земельного участка	—
1.1.	Сведения о местоположении земельного участка (при отсутствии адреса) в структурированном в соответствии с федеральной информационной адресной системой виде	Российская Федерация, Краснодарский край, Ейский р-н, Ейск г, Широчанский с/о с, СНТ "Дружба" тер, уч № 93
1.2.	Дополнительные сведения о местоположении земельного участка	—
2.	Площадь земельного участка ± величина погрешности определения (вычисления) площади (Р ± ΔР), м²	513 ± 8,00
3.	Формула, примененная для вычисления предельной погрешности определения площади земельного участка, с подставленными значениями и итоговые (вычисленные) значения	3,5*0,1*√(513) = 8
4.	Площадь земельного участка согласно сведениям Единого государственного реестра недвижимости (Ркад), м²	500,00
5.	Оценка расхождения Р и Ркад (Р - Ркад), м²	13
6.	Предельный минимальный и максимальный размеры земельного участка (Рмин и Рмакс), м²	Рмин = 300 Рмакс = —
7.	Вид (виды) разрешенного использования	Земельные участки садоводческих товариществ
7.1.	Дополнительные сведения об использовании земельного участка	—
8.	Кадастровый или иной государственный учетный номер (инвентарный) здания, сооружения, объекта незавершенного строительства, расположенного на земельном участке	—
9.	Сведения о земельных участках (землях общего пользования, территории общего пользования), посредством которых обеспечивается доступ	23:42:0710002:916

1	2	3
10.	Иные сведения	Установление границ производилось на основании сведений, содержащихся на чертеже садово-огороднического товарищества «с/т «Дружба» с учетом фактической ситуации на местности. В результате уточнения описания местоположения границ ЗУ 23:42:0710002:190 произошло увеличение площади данного ЗУ в пределах минимального размера ЗУ, установленного ПЗЗ Ейского г/п Ейского р-на (в т.ч. не более 10 % от содержащейся в ЕГРН площади), что допускается в соответствии с п.2. ч.3 ст.42.8 Федерального закона от 24.07.2007 № 221-ФЗ. Доступ к ЗУ обеспечивается посредством ЗУ с КН 23:42:0710002:916, который является ЗУ общего назначения на территории ведения гражданами садоводства для собственных нужд.

4. Пояснения к сведениям об уточняемом земельном участке с кадастровым номером 23:42:0710002:190 :

1.	—

1. Сведения о характерных точках границ уточняемого земельного участка с кадастровым номером 23:42:0710002:189 :

Система координат МСК-23, зона 1 (23) Зона № 1

Обозначение характерных точек границ	Координаты, м				Метод определения координат	Формулы, примененные для расчета средней квадратической погрешности определения координат характерных точек границ (Mt), с подставленными в такие формулы значениями и итоговые (вычисленные) значения Mt, м	Описание закрепления точки
	содержатся в Едином государственном реестре недвижимости		определены в результате выполнения комплексных кадастровых работ				
	X	Y	X	Y			
1	2	3	4	5	6	7	8
779	—	—	658 285,61	1 328 231,90	Метод спутниковых геодезических измерений (определений)	0,10	—
н546У	—	—	658 260,25	1 328 231,94		√(0,1^2 + 0,1^2) = 0,10	
822	—	—	658 260,23	1 328 211,46		0,10	
778	—	—	658 285,81	1 328 211,90			
779	—	—	658 285,61	1 328 231,90			

2. Сведения о частях границ уточняемого земельного участка с кадастровым номером 23:42:0710002:189 :

Обозначение части границ		Горизонтальное проложение (S), м	Описание прохождения части границ	Сведения о согласовании местоположения границ (согласовано/спорное)
от т.	до т.			
1	2	3	4	5
779	н546У	25,36	—	согласовано
н546У	822	20,48		
822	778	25,58		
778	779	20,00		

3. Сведения о характеристиках уточняемого земельного участка с кадастровым номером 23:42:0710002:189 :

№ п/п	Наименование характеристики земельного участка	Значение характеристики
1	2	3
1.	Адрес земельного участка	—
1.1.	Сведения о местоположении земельного участка (при отсутствии адреса) в структурированном в соответствии с федеральной информационной адресной системой виде	Российская Федерация, Краснодарский край, Ейский р-н, Ейск г, Широчанка п, Дружба снт, д 92
1.2.	Дополнительные сведения о местоположении земельного участка	—
2.	Площадь земельного участка ± величина погрешности определения (вычисления) площади (Р ± ΔР), м²	516 ± 8,00
3.	Формула, примененная для вычисления предельной погрешности определения площади земельного участка, с подставленными значениями и итоговые (вычисленные) значения	3,5*0,1*√(516) = 8
4.	Площадь земельного участка согласно сведениям Единого государственного реестра недвижимости (Ркад), м²	500,00
5.	Оценка расхождения Р и Ркад (Р - Ркад), м²	16
6.	Предельный минимальный и максимальный размеры земельного участка (Рмин и Рмакс), м²	Рмин = 300 Рмакс = —
7.	Вид (виды) разрешенного использования	Земельные участки садоводческих товариществ
7.1.	Дополнительные сведения об использовании земельного участка	—
8.	Кадастровый или иной государственный учетный номер (инвентарный) здания, сооружения, объекта незавершенного строительства, расположенного на земельном участке	23:42:0710002:447
9.	Сведения о земельных участках (землях общего пользования, территории общего пользования), посредством которых обеспечивается доступ	23:42:0710002:916

1	2	3
10.	Иные сведения	Установление границ производилось на основании сведений, содержащихся на чертеже садово-огороднического товарищества «с/т «Дружба» с учетом фактической ситуации на местности. В результате уточнения описания местоположения границ ЗУ 23:42:0710002:189 произошло увеличение площади данного ЗУ в пределах минимального размера ЗУ, установленного ПЗЗ Ейского г/п Ейского р-на (в т.ч. не более 10 % от содержащейся в ЕГРН площади), что допускается в соответствии с п.2. ч.3 ст.42.8 Федерального закона от 24.07.2007 № 221-ФЗ. Доступ к ЗУ обеспечивается посредством ЗУ с КН 23:42:0710002:916, который является ЗУ общего назначения на территории ведения гражданами садоводства для собственных нужд.

4. Пояснения к сведениям об уточняемом земельном участке с кадастровым номером 23:42:0710002:189 :

1.	—

1. Сведения о характерных точках границ уточняемого земельного участка с кадастровым номером 23:42:0710002:185 :

Система координат МСК-23, зона 1 (23) Зона № 1

Обозначение характерных точек границ	Координаты, м				Метод определения координат	Формулы, примененные для расчета средней квадратической погрешности определения координат характерных точек границ (Mt), с подставленными в такие формулы значениями и итоговые (вычисленные) значения Mt, м	Описание закрепления точки
	содержатся в Едином государственном реестре недвижимости		определены в результате выполнения комплексных кадастровых работ				
	X	Y	X	Y			
1	2	3	4	5	6	7	8
н573У	—	—	657 931,91	1 328 430,90	Метод спутниковых геодезических измерений (определений)	√(0,1^2 + 0,1^2) = 0,10	—
н520У	—	—	657 931,64	1 328 453,70			
654	—	—	657 906,59	1 328 453,56		0,10	
653	—	—	657 906,70	1 328 430,96			
н573У	—	—	657 931,91	1 328 430,90		√(0,1^2 + 0,1^2) = 0,10	

2. Сведения о частях границ уточняемого земельного участка с кадастровым номером 23:42:0710002:185 :

Обозначение части границ		Горизонтальное проложение (S), м	Описание прохождения части границ	Сведения о согласовании местоположения границ (согласовано/спорное)
от т.	до т.			
1	2	3	4	5
н573У	н520У	22,80	—	согласовано
н520У	654	25,05		
654	653	22,60		
653	н573У	25,21		

3. Сведения о характеристиках уточняемого земельного участка с кадастровым номером 23:42:0710002:185 :

№ п/п	Наименование характеристики земельного участка	Значение характеристики
1	2	3
1.	Адрес земельного участка	—
1.1.	Сведения о местоположении земельного участка (при отсутствии адреса) в структурированном в соответствии с федеральной информационной адресной системой виде	Российская Федерация, Краснодарский край, Ейский р-н, Ейск г, Широчанка п, Дружба снт, д 8-а
1.2.	Дополнительные сведения о местоположении земельного участка	—
2.	Площадь земельного участка ± величина погрешности определения (вычисления) площади (Р ± ΔР), м²	570 ± 8,00
3.	Формула, примененная для вычисления предельной погрешности определения площади земельного участка, с подставленными значениями и итоговые (вычисленные) значения	3,5*0,1*√(570) = 8
4.	Площадь земельного участка согласно сведениям Единого государственного реестра недвижимости (Ркад), м²	500,00
5.	Оценка расхождения Р и Ркад (Р - Ркад), м²	70
6.	Предельный минимальный и максимальный размеры земельного участка (Рмин и Рмакс), м²	Рмин = 300 Рмакс = —
7.	Вид (виды) разрешенного использования	Земельные участки садоводческих товариществ
7.1.	Дополнительные сведения об использовании земельного участка	—
8.	Кадастровый или иной государственный учетный номер (инвентарный) здания, сооружения, объекта незавершенного строительства, расположенного на земельном участке	—
9.	Сведения о земельных участках (землях общего пользования, территории общего пользования), посредством которых обеспечивается доступ	23:42:0710002:916

1	2	3
10.	Иные сведения	Установление границ производилось на основании сведений, содержащихся на чертеже садово-огороднического товарищества «с/т «Дружба» с учетом фактической ситуации на местности. В результате уточнения описания местоположения границ ЗУ 23:42:0710002:185 произошло увеличение площади данного ЗУ в пределах минимального размера ЗУ, установленного ПЗЗ Ейского г/п Ейского р-на (в т.ч. на более 10 % от содержащейся в ЕГРН площади). Доступ к ЗУ обеспечивается посредством ЗУ с КН 23:42:0710002:916, который является ЗУ общего назначения на территории ведения гражданами садоводства для собственных нужд.

4. Пояснения к сведениям об уточняемом земельном участке с кадастровым номером 23:42:0710002:185 :

1.	—

1. Сведения о характерных точках границ уточняемого земельного участка с кадастровым номером 23:42:0710002:184 :

Система координат МСК-23, зона 1 (23) Зона № 1

Обозначение характерных точек границ	Координаты, м				Метод определения координат	Формулы, примененные для расчета средней квадратической погрешности определения координат характерных точек границ (Mt), с подставленными в такие формулы значениями и итоговые (вычисленные) значения Mt, м	Описание закрепления точки
	содержатся в Едином государственном реестре недвижимости		определены в результате выполнения комплексных кадастровых работ				
	X	Y	X	Y			
1	2	3	4	5	6	7	8
920	—	—	658 285,51	1 328 171,90	Метод спутниковых геодезических измерений (определений)	0,10	—
919	—	—	658 260,51	1 328 171,46			
н391У	—	—	658 260,26	1 328 151,87		√(0,1^2 + 0,1^2) = 0,10	
834	—	—	658 286,18	1 328 151,80		0,10	
920	—	—	658 285,51	1 328 171,90			

2. Сведения о частях границ уточняемого земельного участка с кадастровым номером 23:42:0710002:184 :

Обозначение части границ		Горизонтальное проложение (S), м	Описание прохождения части границ	Сведения о согласовании местоположения границ (согласовано/спорное)
от т.	до т.			

1	2	3	4	5
920	919	25,00	—	согласовано
919	н391У	19,59		
н391У	834	25,92		
834	920	20,11		

3. Сведения о характеристиках уточняемого земельного участка с кадастровым номером 23:42:0710002:184 :

№ п/п	Наименование характеристики земельного участка	Значение характеристики
1	2	3
1.	Адрес земельного участка	—
1.1.	Сведения о местоположении земельного участка (при отсутствии адреса) в структурированном в соответствии с федеральной информационной адресной системой виде	Российская Федерация, Краснодарский край, Ейский р-н, Ейск г, Широчанка п, Дружба снт, д 89
1.2.	Дополнительные сведения о местоположении земельного участка	—
2.	Площадь земельного участка ± величина погрешности определения (вычисления) площади (Р ± ΔР), м²	505 ± 8,00
3.	Формула, примененная для вычисления предельной погрешности определения площади земельного участка, с подставленными значениями и итоговые (вычисленные) значения	3,5*0,1*√(505) = 8
4.	Площадь земельного участка согласно сведениям Единого государственного реестра недвижимости (Ркад), м²	500,00
5.	Оценка расхождения Р и Ркад (Р - Ркад), м²	5
6.	Предельный минимальный и максимальный размеры земельного участка (Рмин и Рмакс), м²	Рмин = 300 Рмакс = —
7.	Вид (виды) разрешенного использования	Земельные участки садоводческих товариществ
7.1.	Дополнительные сведения об использовании земельного участка	—
8.	Кадастровый или иной государственный учетный номер (инвентарный) здания, сооружения, объекта незавершенного строительства, расположенного на земельном участке	—
9.	Сведения о земельных участках (землях общего пользования, территории общего пользования), посредством которых обеспечивается доступ	23:42:0710002:916

1	2	3
10.	Иные сведения	Установление границ производилось на основании сведений, содержащихся на чертеже садово-огороднического товарищества «с/т «Дружба» с учетом фактической ситуации на местности. В результате уточнения описания местоположения границ ЗУ 23:42:0710002:184 произошло увеличение площади данного ЗУ в пределах минимального размера ЗУ, установленного ПЗЗ Ейского г/п Ейского р-на (в т.ч. не более 10 % от содержащейся в ЕГРН площади), что допускается в соответствии с п.2. ч.3 ст.42.8 Федерального закона от 24.07.2007 № 221-ФЗ. Доступ к ЗУ обеспечивается посредством ЗУ с КН 23:42:0710002:916, который является ЗУ общего назначения на территории ведения гражданами садоводства для собственных нужд.

4. Пояснения к сведениям об уточняемом земельном участке с кадастровым номером 23:42:0710002:184 :

1.	—

1. Сведения о характерных точках границ уточняемого земельного участка с кадастровым номером 23:42:0710002:183 :

Система координат МСК-23, зона 1 (23) Зона № 1

Обозначение характерных точек границ	Координаты, м				Метод определения координат	Формулы, примененные для расчета средней квадратической погрешности определения координат характерных точек границ (Mt), с подставленными в такие формулы значениями и итоговые (вычисленные) значения Mt, м	Описание закрепления точки
	содержатся в Едином государственном реестре недвижимости		определены в результате выполнения комплексных кадастровых работ				
	X	Y	X	Y			
1	2	3	4	5	6	7	8
834	—	—	658 286,18	1 328 151,80	Метод спутниковых геодезических измерений (определений)	0,10	—
н391У	—	—	658 260,26	1 328 151,87		√(0,1^2 + 0,1^2) = 0,10	
н535У	—	—	658 260,36	1 328 134,53			
н379У	—	—	658 261,90	1 328 132,65			
835	—	—	658 285,99	1 328 132,10		0,10	
834	—	—	658 286,18	1 328 151,80			

2. Сведения о частях границ уточняемого земельного участка с кадастровым номером 23:42:0710002:183 :

Обозначение части границ		Горизонтальное проложение (S), м	Описание прохождения части границ	Сведения о согласовании местоположения границ (согласовано/спорное)
от т.	до т.			
1	2	3	4	5
834	н391У	25,92	—	согласовано
н391У	н535У	17,34		
н535У	н379У	2,43		
н379У	835	24,10		
835	834	19,70		

3. Сведения о характеристиках уточняемого земельного участка с кадастровым номером 23:42:0710002:183 :

№ п/п	Наименование характеристики земельного участка	Значение характеристики
1	2	3
1.	Адрес земельного участка	—
1.1.	Сведения о местоположении земельного участка (при отсутствии адреса) в структурированном в соответствии с федеральной информационной адресной системой виде	Российская Федерация, Краснодарский край, Ейский р-н, Ейск г, Широчанка п, Дружба снт, уч 88
1.2.	Дополнительные сведения о местоположении земельного участка	—
2.	Площадь земельного участка ± величина погрешности определения (вычисления) площади (Р ± ΔР), м²	500 ± 8,00
3.	Формула, примененная для вычисления предельной погрешности определения площади земельного участка, с подставленными значениями и итоговые (вычисленные) значения	3,5*0,1*√(500) = 8
4.	Площадь земельного участка согласно сведениям Единого государственного реестра недвижимости (Ркад), м²	500,00
5.	Оценка расхождения Р и Ркад (Р - Ркад), м²	0
6.	Предельный минимальный и максимальный размеры земельного участка (Рмин и Рмакс), м²	Рмин = 300 Рмакс = —
7.	Вид (виды) разрешенного использования	Земельные участки садоводческих товариществ
7.1.	Дополнительные сведения об использовании земельного участка	—
8.	Кадастровый или иной государственный учетный номер (инвентарный) здания, сооружения, объекта незавершенного строительства, расположенного на земельном участке	23:42:0710002:337

1	2	3
9.	Сведения о земельных участках (землях общего пользования, территории общего пользования), посредством которых обеспечивается доступ	23:42:0710002:916
10.	Иные сведения	Установление границ производилось на основании сведений, содержащихся на чертеже садово-огороднического товарищества «с/т «Дружба» с учетом фактической ситуации на местности. В результате уточнения описания местоположения границ ЗУ 23:42:0710002:183, площадь данного ЗУ не изменилась по сравнению со сведениями о площади, содержащимися в ЕГРН. Доступ к ЗУ обеспечивается посредством ЗУ с КН 23:42:0710002:916, который является ЗУ общего назначения на территории ведения гражданами садоводства для собственных нужд.

4. Пояснения к сведениям об уточняемом земельном участке с кадастровым номером 23:42:0710002:183 :

1.	—

1. Сведения о характерных точках границ уточняемого земельного участка с кадастровым номером 23:42:0710002:181 :

Система координат МСК-23, зона 1 (23) Зона № 1

Обозначение характерных точек границ	Координаты, м				Метод определения координат	Формулы, примененные для расчета средней квадратической погрешности определения координат характерных точек границ (Mt), с подставленными в такие формулы значениями и итоговые (вычисленные) значения Mt, м	Описание закрепления точки
	содержатся в Едином государственном реестре недвижимости		определены в результате выполнения комплексных кадастровых работ				
	X	Y	X	Y			
1	2	3	4	5	6	7	8
139	—	—	658 308,58	1 328 412,49	Метод спутниковых геодезических измерений (определений)	0,10	—
142	—	—	658 283,59	1 328 411,89			
824	—	—	658 284,35	1 328 392,05			
823	—	—	658 309,12	1 328 392,29			
139	—	—	658 308,58	1 328 412,49			

2. Сведения о частях границ уточняемого земельного участка с кадастровым номером 23:42:0710002:181 :

Обозначение части границ		Горизонтальное проложение (S), м	Описание прохождения части границ	Сведения о согласовании местоположения границ (согласовано/спорное)
от т.	до т.			
1	2	3	4	5
139	142	25,00	—	согласовано
142	824	19,85		
824	823	24,77		
823	139	20,21		

3. Сведения о характеристиках уточняемого земельного участка с кадастровым номером 23:42:0710002:181 :

№ п/п	Наименование характеристики земельного участка	Значение характеристики
1	2	3
1.	Адрес земельного участка	—
1.1.	Сведения о местоположении земельного участка (при отсутствии адреса) в структурированном в соответствии с федеральной информационной адресной системой виде	Российская Федерация, Краснодарский край, Ейский р-н, Ейск г, Широчанка п, Дружба снт, д 86
1.2.	Дополнительные сведения о местоположении земельного участка	—
2.	Площадь земельного участка ± величина погрешности определения (вычисления) площади (Р ± ΔР), м²	498 ± 8,00
3.	Формула, примененная для вычисления предельной погрешности определения площади земельного участка, с подставленными значениями и итоговые (вычисленные) значения	3,5*0,1*√(498) = 8
4.	Площадь земельного участка согласно сведениям Единого государственного реестра недвижимости (Ркад), м²	500,00
5.	Оценка расхождения Р и Ркад (Р - Ркад), м²	2
6.	Предельный минимальный и максимальный размеры земельного участка (Рмин и Рмакс), м²	Рмин = 300 Рмакс = —
7.	Вид (виды) разрешенного использования	Земельные участки садоводческих товариществ
7.1.	Дополнительные сведения об использовании земельного участка	—
8.	Кадастровый или иной государственный учетный номер (инвентарный) здания, сооружения, объекта незавершенного строительства, расположенного на земельном участке	23:42:0710002:417
9.	Сведения о земельных участках (землях общего пользования, территории общего пользования), посредством которых обеспечивается доступ	23:42:0710002:916

1	2	3
10.	Иные сведения	Установление границ производилось на основании сведений, содержащихся на чертеже садово-огороднического товарищества «с/т «Дружба» с учетом фактической ситуации на местности. В результате уточнения описания местоположения границ ЗУ 23:42:0710002:181 произошло уменьшение площади данного ЗУ в пределах минимального размера ЗУ, установленного ПЗЗ Ейского г/п Ейского р-на (в т.ч. менее 10 % от содержащейся в ЕГРН площади), что допускается в соответствии с п.2. ч.3 ст.42.8 Федерального закона от 24.07.2007 № 221-ФЗ. Доступ к ЗУ обеспечивается посредством ЗУ с КН 23:42:0710002:916, который является ЗУ общего назначения на территории ведения гражданами садоводства для собственных нужд.

4. Пояснения к сведениям об уточняемом земельном участке с кадастровым номером 23:42:0710002:181 :

1.	—

1. Сведения о характерных точках границ уточняемого земельного участка с кадастровым номером 23:42:0710002:178 :

Система координат МСК-23, зона 1 (23) Зона № 1

Обозначение характерных точек границ	Координаты, м				Метод определения координат	Формулы, примененные для расчета средней квадратической погрешности определения координат характерных точек границ (Mt), с подставленными в такие формулы значениями и итоговые (вычисленные) значения Mt, м	Описание закрепления точки
	содержатся в Едином государственном реестре недвижимости		определены в результате выполнения комплексных кадастровых работ				
	X	Y	X	Y			
1	2	3	4	5	6	7	8
н563У	—	—	658 309,59	1 328 332,14	Метод спутниковых геодезических измерений (определений)	√(0,1^2 + 0,1^2) = 0,10	—
811	—	—	658 284,41	1 328 331,55		0,10	
816	—	—	658 284,57	1 328 311,62			
н457У	—	—	658 309,98	1 328 312,53		√(0,1^2 + 0,1^2) = 0,10	
н563У	—	—	658 309,59	1 328 332,14			

2. Сведения о частях границ уточняемого земельного участка с кадастровым номером 23:42:0710002:178 :

Обозначение части границ		Горизонтальное проложение (S), м	Описание прохождения части границ	Сведения о согласовании местоположения границ (согласовано/спорное)
от т.	до т.			
1	2	3	4	5
н563У	811	25,19	—	согласовано
811	816	19,93		
816	н457У	25,43		
н457У	н563У	19,61		

3. Сведения о характеристиках уточняемого земельного участка с кадастровым номером 23:42:0710002:178 :

№ п/п	Наименование характеристики земельного участка	Значение характеристики
1	2	3
1.	Адрес земельного участка	—
1.1.	Сведения о местоположении земельного участка (при отсутствии адреса) в структурированном в соответствии с федеральной информационной адресной системой виде	Российская Федерация, Краснодарский край, Ейский р-н, Ейск г, Широчанка п, Дружба снт, д 82
1.2.	Дополнительные сведения о местоположении земельного участка	—
2.	Площадь земельного участка ± величина погрешности определения (вычисления) площади (Р ± ΔР), м²	500 ± 8,00
3.	Формула, примененная для вычисления предельной погрешности определения площади земельного участка, с подставленными значениями и итоговые (вычисленные) значения	3,5*0,1*√(500) = 8
4.	Площадь земельного участка согласно сведениям Единого государственного реестра недвижимости (Ркад), м²	500,00
5.	Оценка расхождения Р и Ркад (Р - Ркад), м²	0
6.	Предельный минимальный и максимальный размеры земельного участка (Рмин и Рмакс), м²	Рмин = 300 Рмакс = —
7.	Вид (виды) разрешенного использования	Земельные участки садоводческих товариществ
7.1.	Дополнительные сведения об использовании земельного участка	—
8.	Кадастровый или иной государственный учетный номер (инвентарный) здания, сооружения, объекта незавершенного строительства, расположенного на земельном участке	—
9.	Сведения о земельных участках (землях общего пользования, территории общего пользования), посредством которых обеспечивается доступ	23:42:0710002:916

1	2	3
10.	Иные сведения	Установление границ производилось на основании сведений, содержащихся на чертеже садово-огороднического товарищества «с/т «Дружба» с учетом фактической ситуации на местности. В результате уточнения описания местоположения границ ЗУ 23:42:0710002:178, площадь данного ЗУ не изменилась по сравнению со сведениями о площади, содержащимися в ЕГРН. Доступ к ЗУ обеспечивается посредством ЗУ с КН 23:42:0710002:916, который является ЗУ общего назначения на территории ведения гражданами садоводства для собственных нужд.

4. Пояснения к сведениям об уточняемом земельном участке с кадастровым номером 23:42:0710002:178 :

1.	—

1. Сведения о характерных точках границ уточняемого земельного участка с кадастровым номером 23:42:0710002:177 :

Система координат МСК-23, зона 1 (23) Зона № 1

Обозначение характерных точек границ	Координаты, м				Метод определения координат	Формулы, примененные для расчета средней квадратической погрешности определения координат характерных точек границ (Mt), с подставленными в такие формулы значениями и итоговые (вычисленные) значения Mt, м	Описание закрепления точки
	содержатся в Едином государственном реестре недвижимости		определены в результате выполнения комплексных кадастровых работ				
	X	Y	X	Y			
1	2	3	4	5	6	7	8
н457У	—	—	658 309,98	1 328 312,53	Метод спутниковых геодезических измерений (определений)	√(0,1^2 + 0,1^2) = 0,10	—
816	—	—	658 284,57	1 328 311,62		0,10	
829	—	—	658 285,05	1 328 292,14			
828	—	—	658 310,05	1 328 292,37			
н457У	—	—	658 309,98	1 328 312,53		√(0,1^2 + 0,1^2) = 0,10	

2. Сведения о частях границ уточняемого земельного участка с кадастровым номером 23:42:0710002:177 :

Обозначение части границ		Горизонтальное проложение (S), м	Описание прохождения части границ	Сведения о согласовании местоположения границ (согласовано/спорное)
от т.	до т.			
1	2	3	4	5

1	2	3	4	5
н457У	816	25,43	—	согласовано
816	829	19,49		
829	828	25,00		
828	н457У	20,16		

3. Сведения о характеристиках уточняемого земельного участка с кадастровым номером 23:42:0710002:177 :

№ п/п	Наименование характеристики земельного участка	Значение характеристики
1	2	3
1.	Адрес земельного участка	—
1.1.	Сведения о местоположении земельного участка (при отсутствии адреса) в структурированном в соответствии с федеральной информационной адресной системой виде	Российская Федерация, Краснодарский край, Ейский р-н, Ейск г, Широчанка п, Дружба снт, уч 81
1.2.	Дополнительные сведения о местоположении земельного участка	—
2.	Площадь земельного участка ± величина погрешности определения (вычисления) площади (Р ± ΔР), м²	500 ± 8,00
3.	Формула, примененная для вычисления предельной погрешности определения площади земельного участка, с подставленными значениями и итоговые (вычисленные) значения	3,5*0,1*√(500) = 8
4.	Площадь земельного участка согласно сведениям Единого государственного реестра недвижимости (Ркад), м²	500,00
5.	Оценка расхождения Р и Ркад (Р - Ркад), м²	0
6.	Предельный минимальный и максимальный размеры земельного участка (Рмин и Рмакс), м²	Рмин = 300 Рмакс = —
7.	Вид (виды) разрешенного использования	для садоводства
7.1.	Дополнительные сведения об использовании земельного участка	—
8.	Кадастровый или иной государственный учетный номер (инвентарный) здания, сооружения, объекта незавершенного строительства, расположенного на земельном участке	—
9.	Сведения о земельных участках (землях общего пользования, территории общего пользования), посредством которых обеспечивается доступ	23:42:0710002:916

1	2	3
10.	Иные сведения	Установление границ производилось на основании сведений, содержащихся на чертеже садово-огороднического товарищества «с/т «Дружба» с учетом фактической ситуации на местности. В результате уточнения описания местоположения границ ЗУ 23:42:0710002:177, площадь данного ЗУ не изменилась по сравнению со сведениями о площади, содержащимися в ЕГРН. Доступ к ЗУ обеспечивается посредством ЗУ с КН 23:42:0710002:916, который является ЗУ общего назначения на территории ведения гражданами садоводства для собственных нужд.

4. Пояснения к сведениям об уточняемом земельном участке с кадастровым номером 23:42:0710002:177 :

1.	—

1. Сведения о характерных точках границ уточняемого земельного участка с кадастровым номером 23:42:0710002:174 :

Система координат МСК-23, зона 1 (23) Зона № 1

Обозначение характерных точек границ	Координаты, м				Метод определения координат	Формулы, примененные для расчета средней квадратической погрешности определения координат характерных точек границ (Mt), с подставленными в такие формулы значениями и итоговые (вычисленные) значения Mt, м	Описание закрепления точки
	содержатся в Едином государственном реестре недвижимости		определены в результате выполнения комплексных кадастровых работ				
	X	Y	X	Y			
1	2	3	4	5	6	7	8
217	—	—	657 936,35	1 328 430,25	Метод спутниковых геодезических измерений (определений)	0,10	Временный межевой знак
н409У	—	—	657 961,28	1 328 431,20		√(0,1^2 + 0,1^2) = 0,10	—
н369У	—	—	657 961,07	1 328 451,89			
н495У	—	—	657 936,61	1 328 451,59			
217	—	—	657 936,35	1 328 430,25		0,10	Временный межевой знак

2. Сведения о частях границ уточняемого земельного участка с кадастровым номером 23:42:0710002:174 :

Обозначение части границ		Горизонтальное проложение (S), м	Описание прохождения части границ	Сведения о согласовании местоположения границ (согласовано/спорное)
от т.	до т.			
1	2	3	4	5

1	2	3	4	5
217	н409У	24,95	—	согласовано
н409У	н369У	20,69		
н369У	н495У	24,46		
н495У	217	21,34		

3. Сведения о характеристиках уточняемого земельного участка с кадастровым номером 23:42:0710002:174 :

№ п/п	Наименование характеристики земельного участка	Значение характеристики
1	2	3
1.	Адрес земельного участка	—
1.1.	Сведения о местоположении земельного участка (при отсутствии адреса) в структурированном в соответствии с федеральной информационной адресной системой виде	Российская Федерация, Краснодарский край, Ейский р-н, Ейск г, Широчанка п, Дружба снт, д 7-б
1.2.	Дополнительные сведения о местоположении земельного участка	—
2.	Площадь земельного участка ± величина погрешности определения (вычисления) площади (Р ± ΔР), м²	519 ± 8,00
3.	Формула, примененная для вычисления предельной погрешности определения площади земельного участка, с подставленными значениями и итоговые (вычисленные) значения	3,5*0,1*√(519) = 8
4.	Площадь земельного участка согласно сведениям Единого государственного реестра недвижимости (Ркад), м²	500,00
5.	Оценка расхождения Р и Ркад (Р - Ркад), м²	19
6.	Предельный минимальный и максимальный размеры земельного участка (Рмин и Рмакс), м²	Рмин = 300 Рмакс = —
7.	Вид (виды) разрешенного использования	Земельные участки садоводческих товариществ
7.1.	Дополнительные сведения об использовании земельного участка	—
8.	Кадастровый или иной государственный учетный номер (инвентарный) здания, сооружения, объекта незавершенного строительства, расположенного на земельном участке	—
9.	Сведения о земельных участках (землях общего пользования, территории общего пользования), посредством которых обеспечивается доступ	23:42:0710002:916

1	2	3
10.	Иные сведения	Установление границ производилось на основании сведений, содержащихся на чертеже садово-огороднического товарищества «с/т «Дружба» с учетом фактической ситуации на местности. В результате уточнения описания местоположения границ ЗУ 23:42:0710002:174 произошло увеличение площади данного ЗУ в пределах минимального размера ЗУ, установленного ПЗЗ Ейского г/п Ейского р-на (в т.ч. не более 10 % от содержащейся в ЕГРН площади), что допускается в соответствии с п.2. ч.3 ст.42.8 Федерального закона от 24.07.2007 № 221-ФЗ. Доступ к ЗУ обеспечивается посредством ЗУ с КН 23:42:0710002:916, который является ЗУ общего назначения на территории ведения гражданами садоводства для собственных нужд.

4. Пояснения к сведениям об уточняемом земельном участке с кадастровым номером 23:42:0710002:174 :

1.	—

1. Сведения о характерных точках границ уточняемого земельного участка с кадастровым номером 23:42:0710002:173 :

Система координат МСК-23, зона 1 (23) Зона № 1

Обозначение характерных точек границ	Координаты, м				Метод определения координат	Формулы, примененные для расчета средней квадратической погрешности определения координат характерных точек границ (Mt), с подставленными в такие формулы значениями и итоговые (вычисленные) значения Mt, м	Описание закрепления точки
	содержатся в Едином государственном реестре недвижимости		определены в результате выполнения комплексных кадастровых работ				
	X	Y	X	Y			
1	2	3	4	5	6	7	8
н370У	—	—	658 310,52	1 328 252,51	Метод спутниковых геодезических измерений (определений)	√(0,1^2 + 0,1^2) = 0,10	—
н584У	—	—	658 285,27	1 328 252,18			
779	—	—	658 285,61	1 328 231,90		0,10	
780	—	—	658 310,81	1 328 232,33			
н370У	—	—	658 310,52	1 328 252,51		√(0,1^2 + 0,1^2) = 0,10	

2. Сведения о частях границ уточняемого земельного участка с кадастровым номером 23:42:0710002:173 :

Обозначение части границ		Горизонтальное проложение (S), м	Описание прохождения части границ	Сведения о согласовании местоположения границ (согласовано/спорное)
от т.	до т.			
1	2	3	4	5
н370У	н584У	25,25	—	согласовано
н584У	779	20,28		
779	780	25,20		
780	н370У	20,18		

3. Сведения о характеристиках уточняемого земельного участка с кадастровым номером 23:42:0710002:173 :

№ п/п	Наименование характеристики земельного участка	Значение характеристики
1	2	3
1.	Адрес земельного участка	—
1.1.	Сведения о местоположении земельного участка (при отсутствии адреса) в структурированном в соответствии с федеральной информационной адресной системой виде	Российская Федерация, Краснодарский край, Ейский р-н, Ейск г, Широчанка п, Дружба снт, уч 78
1.2.	Дополнительные сведения о местоположении земельного участка	—
2.	Площадь земельного участка ± величина погрешности определения (вычисления) площади (Р ± ΔР), м²	510 ± 8,00
3.	Формула, примененная для вычисления предельной погрешности определения площади земельного участка, с подставленными значениями и итоговые (вычисленные) значения	3,5*0,1*√(510) = 8
4.	Площадь земельного участка согласно сведениям Единого государственного реестра недвижимости (Ркад), м²	500,00
5.	Оценка расхождения Р и Ркад (Р - Ркад), м²	10
6.	Предельный минимальный и максимальный размеры земельного участка (Рмин и Рмакс), м²	Рмин = 300 Рмакс = —
7.	Вид (виды) разрешенного использования	Земельные участки садоводческих товариществ
7.1.	Дополнительные сведения об использовании земельного участка	—
8.	Кадастровый или иной государственный учетный номер (инвентарный) здания, сооружения, объекта незавершенного строительства, расположенного на земельном участке	—
9.	Сведения о земельных участках (землях общего пользования, территории общего пользования), посредством которых обеспечивается доступ	23:42:0710002:916

1	2	3
10.	Иные сведения	Установление границ производилось на основании сведений, содержащихся на чертеже садово-огороднического товарищества «с/т «Дружба» с учетом фактической ситуации на местности. В результате уточнения описания местоположения границ ЗУ 23:42:0710002:173 произошло увеличение площади данного ЗУ в пределах минимального размера ЗУ, установленного ПЗЗ Ейского г/п Ейского р-на (в т.ч. не более 10 % от содержащейся в ЕГРН площади), что допускается в соответствии с п.2. ч.3 ст.42.8 Федерального закона от 24.07.2007 № 221-ФЗ. Доступ к ЗУ обеспечивается посредством ЗУ с КН 23:42:0710002:916, который является ЗУ общего назначения на территории ведения гражданами садоводства для собственных нужд.

4. Пояснения к сведениям об уточняемом земельном участке с кадастровым номером 23:42:0710002:173 :

1.	—

1. Сведения о характерных точках границ уточняемого земельного участка с кадастровым номером 23:42:0710002:172 :

Система координат МСК-23, зона 1 (23) Зона № 1

Обозначение характерных точек границ	Координаты, м				Метод определения координат	Формулы, примененные для расчета средней квадратической погрешности определения координат характерных точек границ (Mt), с подставленными в такие формулы значениями и итоговые (вычисленные) значения Mt, м	Описание закрепления точки
	содержатся в Едином государственном реестре недвижимости		определены в результате выполнения комплексных кадастровых работ				
	X	Y	X	Y			
1	2	3	4	5	6	7	8
447	—	—	658 311,00	1 328 192,13	Метод спутниковых геодезических измерений (определений)	0,10	—
525	—	—	658 286,00	1 328 191,91			
921	—	—	658 285,92	1 328 188,84			
920	—	—	658 285,51	1 328 171,90			
н540У	—	—	658 311,08	1 328 172,10		√(0,1^2 + 0,1^2) = 0,10	
447	—	—	658 311,00	1 328 192,13		0,10	

2. Сведения о частях границ уточняемого земельного участка с кадастровым номером 23:42:0710002:172 :

Обозначение части границ		Горизонтальное проложение (S), м	Описание прохождения части границ	Сведения о согласовании местоположения границ (согласовано/спорное)
от т.	до т.			
1	2	3	4	5
447	525	25,00	—	согласовано
525	921	3,07		
921	920	16,94		
920	н540У	25,57		
н540У	447	20,03		

3. Сведения о характеристиках уточняемого земельного участка с кадастровым номером 23:42:0710002:172 :

№ п/п	Наименование характеристики земельного участка	Значение характеристики
1	2	3
1.	Адрес земельного участка	—
1.1.	Сведения о местоположении земельного участка (при отсутствии адреса) в структурированном в соответствии с федеральной информационной адресной системой виде	Российская Федерация, Краснодарский край, Ейский р-н, Ейск г, Широчанка п, Дружба снт, уч 75
1.2.	Дополнительные сведения о местоположении земельного участка	—
2.	Площадь земельного участка ± величина погрешности определения (вычисления) площади (Р ± ΔР), м²	506 ± 8,00
3.	Формула, примененная для вычисления предельной погрешности определения площади земельного участка, с подставленными значениями и итоговые (вычисленные) значения	3,5*0,1*√(506) = 8
4.	Площадь земельного участка согласно сведениям Единого государственного реестра недвижимости (Ркад), м²	500,00
5.	Оценка расхождения Р и Ркад (Р - Ркад), м²	6
6.	Предельный минимальный и максимальный размеры земельного участка (Рмин и Рмакс), м²	Рмин = 300 Рмакс = —
7.	Вид (виды) разрешенного использования	для садоводства
7.1.	Дополнительные сведения об использовании земельного участка	—
8.	Кадастровый или иной государственный учетный номер (инвентарный) здания, сооружения, объекта незавершенного строительства, расположенного на земельном участке	23:42:0710002:343

1	2	3
9.	Сведения о земельных участках (землях общего пользования, территории общего пользования), посредством которых обеспечивается доступ	23:42:0710002:916
10.	Иные сведения	Установление границ производилось на основании сведений, содержащихся на чертеже садово-огороднического товарищества «с/т «Дружба» с учетом фактической ситуации на местности. В результате уточнения описания местоположения границ ЗУ 23:42:0710002:172 произошло увеличение площади данного ЗУ в пределах минимального размера ЗУ, установленного ПЗЗ Ейского г/п Ейского р-на (в т.ч. не более 10 % от содержащейся в ЕГРН площади), что допускается в соответствии с п.2. ч.3 ст.42.8 Федерального закона от 24.07.2007 № 221-ФЗ. Доступ к ЗУ обеспечивается посредством ЗУ с КН 23:42:0710002:916, который является ЗУ общего назначения на территории ведения гражданами садоводства для собственных нужд.

4. Пояснения к сведениям об уточняемом земельном участке с кадастровым номером 23:42:0710002:172 :

1.	—

1. Сведения о характерных точках границ уточняемого земельного участка с кадастровым номером 23:42:0710002:171 :

Система координат МСК-23, зона 1 (23) Зона № 1

Обозначение характерных точек границ	Координаты, м				Метод определения координат	Формулы, примененные для расчета средней квадратической погрешности определения координат характерных точек границ (Mt), с подставленными в такие формулы значениями и итоговые (вычисленные) значения Mt, м	Описание закрепления точки
	содержатся в Едином государственном реестре недвижимости		определены в результате выполнения комплексных кадастровых работ				
	X	Y	X	Y			
1	2	3	4	5	6	7	8
н540У	—	—	658 311,08	1 328 172,10	Метод спутниковых геодезических измерений (определений)	√(0,1^2 + 0,1^2) = 0,10	—
920	—	—	658 285,51	1 328 171,90		0,10	
834	—	—	658 286,18	1 328 151,80			
833	—	—	658 311,25	1 328 152,26			
н540У	—	—	658 311,08	1 328 172,10		√(0,1^2 + 0,1^2) = 0,10	

2. Сведения о частях границ уточняемого земельного участка с кадастровым номером 23:42:0710002:171 :

Обозначение части границ		Горизонтальное проложение (S), м	Описание прохождения части границ	Сведения о согласовании местоположения границ (согласовано/спорное)
от т.	до т.			
1	2	3	4	5
н540У	920	25,57	—	согласовано
920	834	20,11		
834	833	25,07		
833	н540У	19,84		

3. Сведения о характеристиках уточняемого земельного участка с кадастровым номером 23:42:0710002:171 :

№ п/п	Наименование характеристики земельного участка	Значение характеристики
1	2	3
1.	Адрес земельного участка	—
1.1.	Сведения о местоположении земельного участка (при отсутствии адреса) в структурированном в соответствии с федеральной информационной адресной системой виде	Российская Федерация, Краснодарский край, Ейский р-н, Ейск г, Широчанка п, Дружба снт, д 74
1.2.	Дополнительные сведения о местоположении земельного участка	—
2.	Площадь земельного участка ± величина погрешности определения (вычисления) площади (Р ± ΔР), м²	506 ± 8,00
3.	Формула, примененная для вычисления предельной погрешности определения площади земельного участка, с подставленными значениями и итоговые (вычисленные) значения	3,5*0,1*√(506) = 8
4.	Площадь земельного участка согласно сведениям Единого государственного реестра недвижимости (Ркад), м²	500,00
5.	Оценка расхождения Р и Ркад (Р - Ркад), м²	6
6.	Предельный минимальный и максимальный размеры земельного участка (Рмин и Рмакс), м²	Рмин = 300 Рмакс = —
7.	Вид (виды) разрешенного использования	Земельные участки садоводческих товариществ
7.1.	Дополнительные сведения об использовании земельного участка	—
8.	Кадастровый или иной государственный учетный номер (инвентарный) здания, сооружения, объекта незавершенного строительства, расположенного на земельном участке	—
9.	Сведения о земельных участках (землях общего пользования, территории общего пользования), посредством которых обеспечивается доступ	23:42:0710002:916

1	2	3
10.	Иные сведения	Установление границ производилось на основании сведений, содержащихся на чертеже садово-огороднического товарищества «с/т «Дружба» с учетом фактической ситуации на местности. В результате уточнения описания местоположения границ ЗУ 23:42:0710002:171 произошло увеличение площади данного ЗУ в пределах минимального размера ЗУ, установленного ПЗЗ Ейского г/п Ейского р-на (в т.ч. не более 10 % от содержащейся в ЕГРН площади), что допускается в соответствии с п.2. ч.3 ст.42.8 Федерального закона от 24.07.2007 № 221-ФЗ. Доступ к ЗУ обеспечивается посредством ЗУ с КН 23:42:0710002:916, который является ЗУ общего назначения на территории ведения гражданами садоводства для собственных нужд.

4. Пояснения к сведениям об уточняемом земельном участке с кадастровым номером 23:42:0710002:171 :

1.	—

1. Сведения о характерных точках границ уточняемого земельного участка с кадастровым номером 23:42:0710002:169 :

Система координат МСК-23, зона 1 (23) Зона № 1

Обозначение характерных точек границ	Координаты, м				Метод определения координат	Формулы, примененные для расчета средней квадратической погрешности определения координат характерных точек границ (Mt), с подставленными в такие формулы значениями и итоговые (вычисленные) значения Mt, м	Описание закрепления точки
	содержатся в Едином государственном реестре недвижимости		определены в результате выполнения комплексных кадастровых работ				
	X	Y	X	Y			
1	2	3	4	5	6	7	8
н453У	—	—	658 338,09	1 328 412,88	Метод спутниковых геодезических измерений (определений)	√(0,1^2 + 0,1^2) = 0,10	—
н556У	—	—	658 338,26	1 328 434,62			
н394У	—	—	658 312,76	1 328 435,26			
н517У	—	—	658 312,94	1 328 412,83			
н453У	—	—	658 338,09	1 328 412,88			

2. Сведения о частях границ уточняемого земельного участка с кадастровым номером 23:42:0710002:169 :

Обозначение части границ		Горизонтальное проложение (S), м	Описание прохождения части границ	Сведения о согласовании местоположения границ (согласовано/спорное)
от т.	до т.			
1	2	3	4	5
н453У	н556У	21,74	—	согласовано
н556У	н394У	25,51		
н394У	н517У	22,43		
н517У	н453У	25,15		

3. Сведения о характеристиках уточняемого земельного участка с кадастровым номером 23:42:0710002:169 :

№ п/п	Наименование характеристики земельного участка	Значение характеристики
1	2	3
1.	Адрес земельного участка	—
1.1.	Сведения о местоположении земельного участка (при отсутствии адреса) в структурированном в соответствии с федеральной информационной адресной системой виде	Российская Федерация, Краснодарский край, Ейский р-н, Ейск г, Широчанка п, Дружба снт, д 72
1.2.	Дополнительные сведения о местоположении земельного участка	—
2.	Площадь земельного участка ± величина погрешности определения (вычисления) площади (Р ± ΔР), м²	559 ± 8,00
3.	Формула, примененная для вычисления предельной погрешности определения площади земельного участка, с подставленными значениями и итоговые (вычисленные) значения	3,5*0,1*√(559) = 8
4.	Площадь земельного участка согласно сведениям Единого государственного реестра недвижимости (Ркад), м²	500,00
5.	Оценка расхождения Р и Ркад (Р - Ркад), м²	59
6.	Предельный минимальный и максимальный размеры земельного участка (Рмин и Рмакс), м²	Рмин = 300 Рмакс = —
7.	Вид (виды) разрешенного использования	Земельные участки садоводческих товариществ
7.1.	Дополнительные сведения об использовании земельного участка	—
8.	Кадастровый или иной государственный учетный номер (инвентарный) здания, сооружения, объекта незавершенного строительства, расположенного на земельном участке	—
9.	Сведения о земельных участках (землях общего пользования, территории общего пользования), посредством которых обеспечивается доступ	23:42:0710002:916

1	2	3
10.	Иные сведения	Установление границ производилось на основании сведений, содержащихся на чертеже садово-огороднического товарищества «с/т «Дружба» с учетом фактической ситуации на местности. В результате уточнения описания местоположения границ ЗУ 23:42:0710002:169 произошло увеличение площади данного ЗУ в пределах минимального размера ЗУ, установленного ПЗЗ Ейского г/п Ейского р-на (в т.ч. на более 10 % от содержащейся в ЕГРН площади). Доступ к ЗУ обеспечивается посредством ЗУ с КН 23:42:0710002:916, который является ЗУ общего назначения на территории ведения гражданами садоводства для собственных нужд.

4. Пояснения к сведениям об уточняемом земельном участке с кадастровым номером 23:42:0710002:169 :

1.	—

1. Сведения о характерных точках границ уточняемого земельного участка с кадастровым номером 23:42:0710002:168 :

Система координат МСК-23, зона 1 (23) Зона № 1

Обозначение характерных точек границ	Координаты, м				Метод определения координат	Формулы, примененные для расчета средней квадратической погрешности определения координат характерных точек границ (Mt), с подставленными в такие формулы значениями и итоговые (вычисленные) значения Mt, м	Описание закрепления точки
	содержатся в Едином государственном реестре недвижимости		определены в результате выполнения комплексных кадастровых работ				
	X	Y	X	Y			
1	2	3	4	5	6	7	8
837	—	—	658 338,11	1 328 392,81	Метод спутниковых геодезических измерений (определений)	0,10	—
н453У	—	—	658 338,09	1 328 412,88		√(0,1^2 + 0,1^2) = 0,10	
н517У	—	—	658 312,94	1 328 412,83			
838	—	—	658 313,09	1 328 392,36		0,10	
837	—	—	658 338,11	1 328 392,81			

2. Сведения о частях границ уточняемого земельного участка с кадастровым номером 23:42:0710002:168 :

Обозначение части границ		Горизонтальное проложение (S), м	Описание прохождения части границ	Сведения о согласовании местоположения границ (согласовано/спорное)
от т.	до т.			

1	2	3	4	5
837	н453У	20,07	—	согласовано
н453У	н517У	25,15		
н517У	838	20,47		
838	837	25,02		

3. Сведения о характеристиках уточняемого земельного участка с кадастровым номером 23:42:0710002:168 :

№ п/п	Наименование характеристики земельного участка	Значение характеристики
1	2	3
1.	Адрес земельного участка	—
1.1.	Сведения о местоположении земельного участка (при отсутствии адреса) в структурированном в соответствии с федеральной информационной адресной системой виде	Российская Федерация, Краснодарский край, Ейский р-н, с/о Широчанский р-н, с/т "Дружба" тер, д 71
1.2.	Дополнительные сведения о местоположении земельного участка	—
2.	Площадь земельного участка ± величина погрешности определения (вычисления) площади (Р ± ΔР), м²	508 ± 8,00
3.	Формула, примененная для вычисления предельной погрешности определения площади земельного участка, с подставленными значениями и итоговые (вычисленные) значения	3,5*0,1*√(508) = 8
4.	Площадь земельного участка согласно сведениям Единого государственного реестра недвижимости (Ркад), м²	500,00
5.	Оценка расхождения Р и Ркад (Р - Ркад), м²	8
6.	Предельный минимальный и максимальный размеры земельного участка (Рмин и Рмакс), м²	Рмин = 300 Рмакс = —
7.	Вид (виды) разрешенного использования	Земельные участки садоводческих товариществ
7.1.	Дополнительные сведения об использовании земельного участка	—
8.	Кадастровый или иной государственный учетный номер (инвентарный) здания, сооружения, объекта незавершенного строительства, расположенного на земельном участке	23:42:0710002:464
9.	Сведения о земельных участках (землях общего пользования, территории общего пользования), посредством которых обеспечивается доступ	23:42:0710002:916

1	2	3
10.	Иные сведения	Установление границ производилось на основании сведений, содержащихся на чертеже садово-огороднического товарищества «с/т «Дружба» с учетом фактической ситуации на местности. В результате уточнения описания местоположения границ ЗУ 23:42:0710002:168 произошло увеличение площади данного ЗУ в пределах минимального размера ЗУ, установленного ПЗЗ Ейского г/п Ейского р-на (в т.ч. не более 10 % от содержащейся в ЕГРН площади), что допускается в соответствии с п.2. ч.3 ст.42.8 Федерального закона от 24.07.2007 № 221-ФЗ. Доступ к ЗУ обеспечивается посредством ЗУ с КН 23:42:0710002:916, который является ЗУ общего назначения на территории ведения гражданами садоводства для собственных нужд.

4. Пояснения к сведениям об уточняемом земельном участке с кадастровым номером 23:42:0710002:168 :

1.	—

1. Сведения о характерных точках границ уточняемого земельного участка с кадастровым номером 23:42:0710002:166 :

Система координат МСК-23, зона 1 (23) Зона № 1

Обозначение характерных точек границ	Координаты, м				Метод определения координат	Формулы, примененные для расчета средней квадратической погрешности определения координат характерных точек границ (Mt), с подставленными в такие формулы значениями и итоговые (вычисленные) значения Mt, м	Описание закрепления точки
	содержатся в Едином государственном реестре недвижимости		определены в результате выполнения комплексных кадастровых работ				
	X	Y	X	Y			
1	2	3	4	5	6	7	8
н398У	—	—	658 459,23	1 328 215,72	Метод спутниковых геодезических измерений (определений)	√(0,1^2 + 0,1^2) = 0,10	—
н603У	—	—	658 454,76	1 328 234,81			
144	—	—	658 449,86	1 328 233,21		0,10	
н569У	—	—	658 422,15	1 328 233,72		√(0,1^2 + 0,1^2) = 0,10	
н381У	—	—	658 422,53	1 328 213,68			
169	—	—	658 447,17	1 328 213,81		0,10	

1	2	3	4	5	6	7	8
н398У	—	—	658 459,23	1 328 215,72	Метод спутниковых геодезических измерений (определений)	√(0,1^2 + 0,1^2) = 0,10	—

2. Сведения о частях границ уточняемого земельного участка с кадастровым номером 23:42:0710002:166 :

Обозначение части границ		Горизонтальное проложение (S), м	Описание прохождения части границ	Сведения о согласовании местоположения границ (согласовано/спорное)
от т.	до т.			
1	2	3	4	5
н398У	н603У	19,61	—	согласовано
н603У	144	5,15		
144	н569У	27,71		
н569У	н381У	20,04		
н381У	169	24,64		
169	н398У	12,21		

3. Сведения о характеристиках уточняемого земельного участка с кадастровым номером 23:42:0710002:166 :

№ п/п	Наименование характеристики земельного участка	Значение характеристики
1	2	3
1.	Адрес земельного участка	—
1.1.	Сведения о местоположении земельного участка (при отсутствии адреса) в структурированном в соответствии с федеральной информационной адресной системой виде	Российская Федерация, Краснодарский край, Ейский р-н, Ейск г, Широчанка п, Дружба снт, д 7
1.2.	Дополнительные сведения о местоположении земельного участка	—
2.	Площадь земельного участка ± величина погрешности определения (вычисления) площади (Р ± ΔР), м²	681 ± 9,00
3.	Формула, примененная для вычисления предельной погрешности определения площади земельного участка, с подставленными значениями и итоговые (вычисленные) значения	3,5*0,1*√(681) = 9
4.	Площадь земельного участка согласно сведениям Единого государственного реестра недвижимости (Ркад), м²	500,00
5.	Оценка расхождения Р и Ркад (Р - Ркад), м²	181
6.	Предельный минимальный и максимальный размеры земельного участка (Рмин и Рмакс), м²	Рмин = 300 Рмакс = —
7.	Вид (виды) разрешенного использования	Земельные участки садоводческих товариществ
7.1.	Дополнительные сведения об использовании земельного участка	—

1	2	3
8.	Кадастровый или иной государственный учетный номер (инвентарный) здания, сооружения, объекта незавершенного строительства, расположенного на земельном участке	—
9.	Сведения о земельных участках (землях общего пользования, территории общего пользования), посредством которых обеспечивается доступ	23:42:0710002:916
10.	Иные сведения	Установление границ производилось на основании сведений, содержащихся на чертеже садово-огороднического товарищества «с/т «Дружба» с учетом фактической ситуации на местности. В результате уточнения описания местоположения границ ЗУ 23:42:0710002:166 произошло увеличение площади данного ЗУ в пределах минимального размера ЗУ, установленного ПЗЗ Ейского г/п Ейского р-на (в т.ч. на более 10 % от содержащейся в ЕГРН площади). Доступ к ЗУ обеспечивается посредством ЗУ с КН 23:42:0710002:916, который является ЗУ общего назначения на территории ведения гражданами садоводства для собственных нужд.

4. Пояснения к сведениям об уточняемом земельном участке с кадастровым номером 23:42:0710002:166 :

1.	—

1. Сведения о характерных точках границ уточняемого земельного участка с кадастровым номером 23:42:0710002:164 :

Система координат МСК-23, зона 1 (23) Зона № 1

Обозначение характерных точек границ	Координаты, м				Метод определения координат	Формулы, примененные для расчета средней квадратической погрешности определения координат характерных точек границ (Mt), с подставленными в такие формулы значениями и итоговые (вычисленные) значения Mt, м	Описание закрепления точки
	содержатся в Едином государственном реестре недвижимости		определены в результате выполнения комплексных кадастровых работ				
	X	Y	X	Y			
1	2	3	4	5	6	7	8
н407У	—	—	658 338,49	1 328 352,98	Метод спутниковых геодезических измерений (определений)	√(0,1^2 + 0,1^2) = 0,10	—
836	—	—	658 338,11	1 328 372,81		0,10	
839	—	—	658 313,08	1 328 372,37			
н444У	—	—	658 313,32	1 328 352,38		√(0,1^2 + 0,1^2) = 0,10	

1	2	3	4	5	6	7	8
н407У	—	—	658 338,49	1 328 352,98	Метод спутниковых геодезических измерений (определений)	√(0,1^2 + 0,1^2) = 0,10	—

2. Сведения о частях границ уточняемого земельного участка с кадастровым номером 23:42:0710002:164 :

Обозначение части границ		Горизонтальное проложение (S), м	Описание прохождения части границ	Сведения о согласовании местоположения границ (согласовано/спорное)
от т.	до т.			
1	2	3	4	5
н407У	836	19,83	—	согласовано
836	839	25,03		
839	н444У	19,99		
н444У	н407У	25,18		

3. Сведения о характеристиках уточняемого земельного участка с кадастровым номером 23:42:0710002:164 :

№ п/п	Наименование характеристики земельного участка	Значение характеристики
1	2	3
1.	Адрес земельного участка	—
1.1.	Сведения о местоположении земельного участка (при отсутствии адреса) в структурированном в соответствии с федеральной информационной адресной системой виде	Российская Федерация, Краснодарский край, Ейский р-н, Ейск г, Широчанка п, Дружба снт, уч 69
1.2.	Дополнительные сведения о местоположении земельного участка	—
2.	Площадь земельного участка ± величина погрешности определения (вычисления) площади (Р ± ΔР), м²	500 ± 8,00
3.	Формула, примененная для вычисления предельной погрешности определения площади земельного участка, с подставленными значениями и итоговые (вычисленные) значения	3,5*0,1*√(500) = 8
4.	Площадь земельного участка согласно сведениям Единого государственного реестра недвижимости (Ркад), м²	500,00
5.	Оценка расхождения Р и Ркад (Р - Ркад), м²	0
6.	Предельный минимальный и максимальный размеры земельного участка (Рмин и Рмакс), м²	Рмин = 300 Рмакс = —
7.	Вид (виды) разрешенного использования	Земельные участки садоводческих товариществ
7.1.	Дополнительные сведения об использовании земельного участка	—

1	2	3
8.	Кадастровый или иной государственный учетный номер (инвентарный) здания, сооружения, объекта незавершенного строительства, расположенного на земельном участке	23:42:0710002:342
9.	Сведения о земельных участках (землях общего пользования, территории общего пользования), посредством которых обеспечивается доступ	23:42:0710002:916
10.	Иные сведения	Установление границ производилось на основании сведений, содержащихся на чертеже садово-огороднического товарищества «с/т «Дружба» с учетом фактической ситуации на местности. В результате уточнения описания местоположения границ ЗУ 23:42:0710002:164, площадь данного ЗУ не изменилась по сравнению со сведениями о площади, содержащимися в ЕГРН. Доступ к ЗУ обеспечивается посредством ЗУ с КН 23:42:0710002:916, который является ЗУ общего назначения на территории ведения гражданами садоводства для собственных нужд.

4. Пояснения к сведениям об уточняемом земельном участке с кадастровым номером 23:42:0710002:164 :

1.	—

1. Сведения о характерных точках границ уточняемого земельного участка с кадастровым номером 23:42:0710002:162 :

Система координат МСК-23, зона 1 (23) Зона № 1

Обозначение характерных точек границ	Координаты, м				Метод определения координат	Формулы, примененные для расчета средней квадратической погрешности определения координат характерных точек границ (Mt), с подставленными в такие формулы значениями и итоговые (вычисленные) значения Mt, м	Описание закрепления точки
	содержатся в Едином государственном реестре недвижимости		определены в результате выполнения комплексных кадастровых работ				
	X	Y	X	Y			
1	2	3	4	5	6	7	8
н390У	—	—	658 338,65	1 328 332,39	Метод спутниковых геодезических измерений (определений)	√(0,1^2 + 0,1^2) = 0,10	—
н419У	—	—	658 313,49	1 328 332,13			
н343У	—	—	658 313,76	1 328 312,31			
844	—	—	658 339,31	1 328 312,78		0,10	Угол забора (изгороди, ограды)

1	2	3	4	5	6	7	8
н390У	—	—	658 338,65	1 328 332,39	Метод спутниковых геодезических измерений (определений)	√(0,1^2 + 0,1^2) = 0,10	—

2. Сведения о частях границ уточняемого земельного участка с кадастровым номером 23:42:0710002:162 :

Обозначение части границ		Горизонтальное проложение (S), м	Описание прохождения части границ	Сведения о согласовании местоположения границ (согласовано/спорное)
от т.	до т.			
1	2	3	4	5
н390У	н419У	25,16	—	согласовано
н419У	н343У	19,82		
н343У	844	25,55		
844	н390У	19,62		

3. Сведения о характеристиках уточняемого земельного участка с кадастровым номером 23:42:0710002:162 :

№ п/п	Наименование характеристики земельного участка	Значение характеристики
1	2	3
1.	Адрес земельного участка	—
1.1.	Сведения о местоположении земельного участка (при отсутствии адреса) в структурированном в соответствии с федеральной информационной адресной системой виде	Российская Федерация, Краснодарский край, Ейский р-н, Широчанский с/о, с/т "Дружба" тер, д 67
1.2.	Дополнительные сведения о местоположении земельного участка	—
2.	Площадь земельного участка ± величина погрешности определения (вычисления) площади (Р ± ΔР), м²	500 ± 8,00
3.	Формула, примененная для вычисления предельной погрешности определения площади земельного участка, с подставленными значениями и итоговые (вычисленные) значения	3,5*0,1*√(500) = 8
4.	Площадь земельного участка согласно сведениям Единого государственного реестра недвижимости (Ркад), м²	500,00
5.	Оценка расхождения Р и Ркад (Р - Ркад), м²	0
6.	Предельный минимальный и максимальный размеры земельного участка (Рмин и Рмакс), м²	Рмин = 300 Рмакс = —
7.	Вид (виды) разрешенного использования	Земельные участки садоводческих товариществ
7.1.	Дополнительные сведения об использовании земельного участка	—

1	2	3
8.	Кадастровый или иной государственный учетный номер (инвентарный) здания, сооружения, объекта незавершенного строительства, расположенного на земельном участке	23:42:0710002:404
9.	Сведения о земельных участках (землях общего пользования, территории общего пользования), посредством которых обеспечивается доступ	23:42:0710002:916
10.	Иные сведения	Установление границ производилось на основании сведений, содержащихся на чертеже садово-огороднического товарищества «с/т «Дружба» с учетом фактической ситуации на местности. В результате уточнения описания местоположения границ ЗУ 23:42:0710002:162, площадь данного ЗУ не изменилась по сравнению со сведениями о площади, содержащимися в ЕГРН. Доступ к ЗУ обеспечивается посредством ЗУ с КН 23:42:0710002:916, который является ЗУ общего назначения на территории ведения гражданами садоводства для собственных нужд.

4. Пояснения к сведениям об уточняемом земельном участке с кадастровым номером 23:42:0710002:162 :

1.	—

1. Сведения о характерных точках границ уточняемого земельного участка с кадастровым номером 23:42:0710002:160 :

Система координат МСК-23, зона 1 (23) Зона № 1

Обозначение характерных точек границ	Координаты, м				Метод определения координат	Формулы, примененные для расчета средней квадратической погрешности определения координат характерных точек границ (Mt), с подставленными в такие формулы значениями и итоговые (вычисленные) значения Mt, м	Описание закрепления точки
	содержатся в Едином государственном реестре недвижимости		определены в результате выполнения комплексных кадастровых работ				
	X	Y	X	Y			
1	2	3	4	5	6	7	8
н415У	—	—	658 339,03	1 328 273,21	Метод спутниковых геодезических измерений (определений)	√(0,1^2 + 0,1^2) = 0,10	—
н559У	—	—	658 314,08	1 328 272,85			
153	—	—	658 313,96	1 328 252,06		0,10	Временный межевой знак
855	—	—	658 339,13	1 328 252,73			

1	2	3	4	5	6	7	8
н415У	—	—	658 339,03	1 328 273,21	Метод спутниковых геодезических измерений (определений)	√(0,1^2 + 0,1^2) = 0,10	—

2. Сведения о частях границ уточняемого земельного участка с кадастровым номером 23:42:0710002:160 :

Обозначение части границ		Горизонтальное проложение (S), м	Описание прохождения части границ	Сведения о согласовании местоположения границ (согласовано/спорное)
от т.	до т.			
1	2	3	4	5
н415У	н559У	24,95	—	согласовано
н559У	153	20,79		
153	855	25,18		
855	н415У	20,48		

3. Сведения о характеристиках уточняемого земельного участка с кадастровым номером 23:42:0710002:160 :

№ п/п	Наименование характеристики земельного участка	Значение характеристики
1	2	3
1.	Адрес земельного участка	—
1.1.	Сведения о местоположении земельного участка (при отсутствии адреса) в структурированном в соответствии с федеральной информационной адресной системой виде	Российская Федерация, Краснодарский край, Ейский р-н, Ейск г, Широчанка п, Дружба снт, уч 64
1.2.	Дополнительные сведения о местоположении земельного участка	—
2.	Площадь земельного участка ± величина погрешности определения (вычисления) площади (Р ± ΔР), м²	517 ± 8,00
3.	Формула, примененная для вычисления предельной погрешности определения площади земельного участка, с подставленными значениями и итоговые (вычисленные) значения	3,5*0,1*√(517) = 8
4.	Площадь земельного участка согласно сведениям Единого государственного реестра недвижимости (Ркад), м²	500,00
5.	Оценка расхождения Р и Ркад (Р - Ркад), м²	17
6.	Предельный минимальный и максимальный размеры земельного участка (Рмин и Рмакс), м²	Рмин = 300 Рмакс = —
7.	Вид (виды) разрешенного использования	Земельные участки садоводческих товариществ
7.1.	Дополнительные сведения об использовании земельного участка	—

1	2	3
8.	Кадастровый или иной государственный учетный номер (инвентарный) здания, сооружения, объекта незавершенного строительства, расположенного на земельном участке	—
9.	Сведения о земельных участках (землях общего пользования, территории общего пользования), посредством которых обеспечивается доступ	23:42:0710002:916
10.	Иные сведения	Установление границ производилось на основании сведений, содержащихся на чертеже садово-огороднического товарищества «с/т «Дружба» с учетом фактической ситуации на местности. В результате уточнения описания местоположения границ ЗУ 23:42:0710002:160 произошло увеличение площади данного ЗУ в пределах минимального размера ЗУ, установленного ПЗЗ Ейского г/п Ейского р-на (в т.ч. не более 10 % от содержащейся в ЕГРН площади), что допускается в соответствии с п.2. ч.3 ст.42.8 Федерального закона от 24.07.2007 № 221-ФЗ. Доступ к ЗУ обеспечивается посредством ЗУ с КН 23:42:0710002:916, который является ЗУ общего назначения на территории ведения гражданами садоводства для собственных нужд.

4. Пояснения к сведениям об уточняемом земельном участке с кадастровым номером 23:42:0710002:160 :

1.	—

1. Сведения о характерных точках границ уточняемого земельного участка с кадастровым номером 23:42:0710002:154 :

Система координат МСК-23, зона 1 (23) Зона № 1

Обозначение характерных точек границ	Координаты, м				Метод определения координат	Формулы, примененные для расчета средней квадратической погрешности определения координат характерных точек границ (Mt), с подставленными в такие формулы значениями и итоговые (вычисленные) значения Mt, м	Описание закрепления точки
	содержатся в Едином государственном реестре недвижимости		определены в результате выполнения комплексных кадастровых работ				
	X	Y	X	Y			
1	2	3	4	5	6	7	8
н508У	—	—	658 044,09	1 328 435,48	Метод спутниковых геодезических измерений (определений)	√(0,1^2 + 0,1^2) = 0,10	—
н377У	—	—	658 069,51	1 328 435,90			
н565У	—	—	658 093,05	1 328 436,30			

1	2	3	4	5	6	7	8
н524У	—	—	658 092,95	1 328 449,74	Метод спутниковых геодезических измерений (определений)	√(0,1^2 + 0,1^2) = 0,10	—
н600У	—	—	658 044,51	1 328 449,68			
н508У	—	—	658 044,09	1 328 435,48			

2. Сведения о частях границ уточняемого земельного участка с кадастровым номером 23:42:0710002:154 :

Обозначение части границ		Горизонтальное проложение (S), м	Описание прохождения части границ	Сведения о согласовании местоположения границ (согласовано/спорное)
от т.	до т.			
1	2	3	4	5
н508У	н377У	25,42	—	согласовано
н377У	н565У	23,54		
н565У	н524У	13,44		
н524У	н600У	48,44		
н600У	н508У	14,21		

3. Сведения о характеристиках уточняемого земельного участка с кадастровым номером 23:42:0710002:154 :

№ п/п	Наименование характеристики земельного участка	Значение характеристики
1	2	3
1.	Адрес земельного участка	—
1.1.	Сведения о местоположении земельного участка (при отсутствии адреса) в структурированном в соответствии с федеральной информационной адресной системой виде	Российская Федерация, Краснодарский край, Ейский р-н, Ейск г, Широчанка п, Дружба снт, д 5-а
1.2.	Дополнительные сведения о местоположении земельного участка	—
2.	Площадь земельного участка ± величина погрешности определения (вычисления) площади (Р ± ΔР), м²	673 ± 9,00
3.	Формула, примененная для вычисления предельной погрешности определения площади земельного участка, с подставленными значениями и итоговые (вычисленные) значения	3,5*0,1*√(673) = 9
4.	Площадь земельного участка согласно сведениям Единого государственного реестра недвижимости (Ркад), м²	500,00
5.	Оценка расхождения Р и Ркад (Р - Ркад), м²	173

1	2	3
6.	Предельный минимальный и максимальный размеры земельного участка (Рмин и Рмакс), м²	Рмин = 300 Рмакс = —
7.	Вид (виды) разрешенного использования	Земельные участки садоводческих товариществ
7.1.	Дополнительные сведения об использовании земельного участка	—
8.	Кадастровый или иной государственный учетный номер (инвентарный) здания, сооружения, объекта незавершенного строительства, расположенного на земельном участке	—
9.	Сведения о земельных участках (землях общего пользования, территории общего пользования), посредством которых обеспечивается доступ	23:42:0710002:916
10.	Иные сведения	Установление границ производилось на основании сведений, содержащихся на чертеже садово-огороднического товарищества «с/т «Дружба» с учетом фактической ситуации на местности. В результате уточнения описания местоположения границ ЗУ 23:42:0710002:154 произошло увеличение площади данного ЗУ в пределах минимального размера ЗУ, установленного ПЗЗ Ейского г/п Ейского р-на (в т.ч. на более 10 % от содержащейся в ЕГРН площади). Доступ к ЗУ обеспечивается посредством ЗУ с КН 23:42:0710002:916, который является ЗУ общего назначения на территории ведения гражданами садоводства для собственных нужд.

4. Пояснения к сведениям об уточняемом земельном участке с кадастровым номером 23:42:0710002:154 :

1.	—

1. Сведения о характерных точках границ уточняемого земельного участка с кадастровым номером 23:42:0710002:152 :

Система координат МСК-23, зона 1 (23) Зона № 1

Обозначение характерных точек границ	Координаты, м				Метод определения координат	Формулы, примененные для расчета средней квадратической погрешности определения координат характерных точек границ (Mt), с подставленными в такие формулы значениями и итоговые (вычисленные) значения Mt, м	Описание закрепления точки
	содержатся в Едином государственном реестре недвижимости		определены в результате выполнения комплексных кадастровых работ				
	X	Y	X	Y			
1	2	3	4	5	6	7	8
н514У	—	—	658 339,37	1 328 152,57	Метод спутниковых геодезических измерений (определений)	√(0,1^2 + 0,1^2) = 0,10	—
н424У	—	—	658 314,39	1 328 152,40			

1	2	3	4	5	6	7	8
н482У	—	—	658 315,10	1 328 135,12	Метод спутниковых геодезических измерений (определений)	√(0,1^2 + 0,1^2) = 0,10	—
н330У	—	—	658 316,61	1 328 133,48			
н595У	—	—	658 339,86	1 328 133,65			
н514У	—	—	658 339,37	1 328 152,57			

2. Сведения о частях границ уточняемого земельного участка с кадастровым номером 23:42:0710002:152 :

Обозначение части границ		Горизонтальное проложение (S), м	Описание прохождения части границ	Сведения о согласовании местоположения границ (согласовано/спорное)
от т.	до т.			
1	2	3	4	5
н514У	н424У	24,98	—	согласовано
н424У	н482У	17,29		
н482У	н330У	2,23		
н330У	н595У	23,25		
н595У	н514У	18,93		

3. Сведения о характеристиках уточняемого земельного участка с кадастровым номером 23:42:0710002:152 :

№ п/п	Наименование характеристики земельного участка	Значение характеристики
1	2	3
1.	Адрес земельного участка	—
1.1.	Сведения о местоположении земельного участка (при отсутствии адреса) в структурированном в соответствии с федеральной информационной адресной системой виде	Российская Федерация, Краснодарский край, Ейский р-н, Ейск г, Широчанка п, Дружба снт, д 58
1.2.	Дополнительные сведения о местоположении земельного участка	—
2.	Площадь земельного участка ± величина погрешности определения (вычисления) площади (Р ± ΔР), м²	469 ± 8,00
3.	Формула, примененная для вычисления предельной погрешности определения площади земельного участка, с подставленными значениями и итоговые (вычисленные) значения	3,5*0,1*√(469) = 8
4.	Площадь земельного участка согласно сведениям Единого государственного реестра недвижимости (Ркад), м²	500,00

1	2	3
5.	Оценка расхождения Р и Ркад (Р - Ркад), м²	31
6.	Предельный минимальный и максимальный размеры земельного участка (Рмин и Рмакс), м²	Рмин = 300 Рмакс = —
7.	Вид (виды) разрешенного использования	Земельные участки садоводческих товариществ
7.1.	Дополнительные сведения об использовании земельного участка	—
8.	Кадастровый или иной государственный учетный номер (инвентарный) здания, сооружения, объекта незавершенного строительства, расположенного на земельном участке	—
9.	Сведения о земельных участках (землях общего пользования, территории общего пользования), посредством которых обеспечивается доступ	23:42:0710002:916
10.	Иные сведения	Установление границ производилось на основании сведений, содержащихся на чертеже садово-огороднического товарищества «с/т «Дружба» с учетом фактической ситуации на местности. В результате уточнения описания местоположения границ ЗУ 23:42:0710002:152 произошло уменьшение площади данного ЗУ в пределах минимального размера ЗУ, установленного ПЗЗ Ейского г/п Ейского р-на (в т.ч. менее 10 % от содержащейся в ЕГРН площади), что допускается в соответствии с п.2. ч.3 ст.42.8 Федерального закона от 24.07.2007 № 221-ФЗ. Доступ к ЗУ обеспечивается посредством ЗУ с КН 23:42:0710002:916, который является ЗУ общего назначения на территории ведения гражданами садоводства для собственных нужд.

4. Пояснения к сведениям об уточняемом земельном участке с кадастровым номером 23:42:0710002:152 :

1.	—

1. Сведения о характерных точках границ уточняемого земельного участка с кадастровым номером 23:42:0710002:151 :

Система координат МСК-23, зона 1 (23) Зона № 1

Обозначение характерных точек границ	Координаты, м				Метод определения координат	Формулы, примененные для расчета средней квадратической погрешности определения координат характерных точек границ (Mt), с подставленными в такие формулы значениями и итоговые (вычисленные) значения Mt, м	Описание закрепления точки
	содержатся в Едином государственном реестре недвижимости		определены в результате выполнения комплексных кадастровых работ				
	X	Y	X	Y			
1	2	3	4	5	6	7	8
15	—	—	658 363,59	1 328 412,98	Метод спутниковых геодезических измерений (определений)	0,10	—

1	2	3	4	5	6	7	8
н448У	—	—	658 363,21	1 328 434,72	Метод спутниковых геодезических измерений (определений)	√(0,1^2 + 0,1^2) = 0,10	—
н556У	—	—	658 338,26	1 328 434,62			
н453У	—	—	658 338,09	1 328 412,88			
15	—	—	658 363,59	1 328 412,98		0,10	

2. Сведения о частях границ уточняемого земельного участка с кадастровым номером 23:42:0710002:151 :

Обозначение части границ		Горизонтальное проложение (S), м	Описание прохождения части границ	Сведения о согласовании местоположения границ (согласовано/спорное)
от т.	до т.			
1	2	3	4	5
15	н448У	21,74	—	согласовано
н448У	н556У	24,95		
н556У	н453У	21,74		
н453У	15	25,50		

3. Сведения о характеристиках уточняемого земельного участка с кадастровым номером 23:42:0710002:151 :

№ п/п	Наименование характеристики земельного участка	Значение характеристики
1	2	3
1.	Адрес земельного участка	—
1.1.	Сведения о местоположении земельного участка (при отсутствии адреса) в структурированном в соответствии с федеральной информационной адресной системой виде	Российская Федерация, Краснодарский край, Ейский р-н, Ейск г, Широчанка п, Дружба снт, уч 57
1.2.	Дополнительные сведения о местоположении земельного участка	—
2.	Площадь земельного участка ± величина погрешности определения (вычисления) площади (Р ± ΔР), м²	548 ± 8,00
3.	Формула, примененная для вычисления предельной погрешности определения площади земельного участка, с подставленными значениями и итоговые (вычисленные) значения	3,5*0,1*√(548) = 8
4.	Площадь земельного участка согласно сведениям Единого государственного реестра недвижимости (Ркад), м²	500,00
5.	Оценка расхождения Р и Ркад (Р - Ркад), м²	48

1	2	3
6.	Предельный минимальный и максимальный размеры земельного участка (Рмин и Рмакс), м²	Рмин = 300 Рмакс = —
7.	Вид (виды) разрешенного использования	для садоводства
7.1.	Дополнительные сведения об использовании земельного участка	—
8.	Кадастровый или иной государственный учетный номер (инвентарный) здания, сооружения, объекта незавершенного строительства, расположенного на земельном участке	23:42:0710002:882
9.	Сведения о земельных участках (землях общего пользования, территории общего пользования), посредством которых обеспечивается доступ	23:42:0710002:916
10.	Иные сведения	Установление границ производилось на основании сведений, содержащихся на чертеже садово-огороднического товарищества «с/т «Дружба» с учетом фактической ситуации на местности. В результате уточнения описания местоположения границ ЗУ 23:42:0710002:151 произошло увеличение площади данного ЗУ в пределах минимального размера ЗУ, установленного ПЗЗ Ейского г/п Ейского р-на (в т.ч. не более 10 % от содержащейся в ЕГРН площади), что допускается в соответствии с п.2. ч.3 ст.42.8 Федерального закона от 24.07.2007 № 221-ФЗ. Доступ к ЗУ обеспечивается посредством ЗУ с КН 23:42:0710002:916, который является ЗУ общего назначения на территории ведения гражданами садоводства для собственных нужд.

4. Пояснения к сведениям об уточняемом земельном участке с кадастровым номером 23:42:0710002:151 :

1.	—

1. Сведения о характерных точках границ уточняемого земельного участка с кадастровым номером 23:42:0710002:150 :

Система координат МСК-23, зона 1 (23) Зона № 1

Обозначение характерных точек границ	Координаты, м				Метод определения координат	Формулы, примененные для расчета средней квадратической погрешности определения координат характерных точек границ (Mt), с подставленными в такие формулы значениями и итоговые (вычисленные) значения Mt, м	Описание закрепления точки
	содержатся в Едином государственном реестре недвижимости		определены в результате выполнения комплексных кадастровых работ				
	X	Y	X	Y			
1	2	3	4	5	6	7	8
175	—	—	658 363,88	1 328 373,14	Метод спутниковых геодезических измерений (определений)	0,10	—

1	2	3	4	5	6	7	8
14	—	—	658 363,74	1 328 392,98	Метод спутниковых геодезических измерений (определений)	0,10	—
837	—	—	658 338,11	1 328 392,81			
836	—	—	658 338,11	1 328 372,81			
175	—	—	658 363,88	1 328 373,14			

2. Сведения о частях границ уточняемого земельного участка с кадастровым номером 23:42:0710002:150 :

Обозначение части границ		Горизонтальное проложение (S), м	Описание прохождения части границ	Сведения о согласовании местоположения границ (согласовано/спорное)
от т.	до т.			
1	2	3	4	5
175	14	19,84	—	согласовано
14	837	25,63		
837	836	20,00		
836	175	25,77		

3. Сведения о характеристиках уточняемого земельного участка с кадастровым номером 23:42:0710002:150 :

№ п/п	Наименование характеристики земельного участка	Значение характеристики
1	2	3
1.	Адрес земельного участка	—
1.1.	Сведения о местоположении земельного участка (при отсутствии адреса) в структурированном в соответствии с федеральной информационной адресной системой виде	Российская Федерация, Краснодарский край, Ейский р-н, Ейск г, Широчанка п, Дружба снт, д 55
1.2.	Дополнительные сведения о местоположении земельного участка	—
2.	Площадь земельного участка ± величина погрешности определения (вычисления) площади (Р ± ΔР), м²	512 ± 8,00
3.	Формула, примененная для вычисления предельной погрешности определения площади земельного участка, с подставленными значениями и итоговые (вычисленные) значения	$3,5*0,1*\sqrt{(512)} = 8$
4.	Площадь земельного участка согласно сведениям Единого государственного реестра недвижимости (Ркад), м²	500,00
5.	Оценка расхождения Р и Ркад (Р - Ркад), м²	12

1	2	3
6.	Предельный минимальный и максимальный размеры земельного участка (Рмин и Рмакс), м²	Рмин = 300 Рмакс = —
7.	Вид (виды) разрешенного использования	Земельные участки садоводческих товариществ
7.1.	Дополнительные сведения об использовании земельного участка	—
8.	Кадастровый или иной государственный учетный номер (инвентарный) здания, сооружения, объекта незавершенного строительства, расположенного на земельном участке	—
9.	Сведения о земельных участках (землях общего пользования, территории общего пользования), посредством которых обеспечивается доступ	23:42:0710002:916
10.	Иные сведения	Установление границ производилось на основании сведений, содержащихся на чертеже садово-огороднического товарищества «с/т «Дружба» с учетом фактической ситуации на местности. В результате уточнения описания местоположения границ ЗУ 23:42:0710002:150 произошло увеличение площади данного ЗУ в пределах минимального размера ЗУ, установленного ПЗЗ Ейского г/п Ейского р-на (в т.ч. не более 10 % от содержащейся в ЕГРН площади), что допускается в соответствии с п.2. ч.3 ст.42.8 Федерального закона от 24.07.2007 № 221-ФЗ. Доступ к ЗУ обеспечивается посредством ЗУ с КН 23:42:0710002:916, который является ЗУ общего назначения на территории ведения гражданами садоводства для собственных нужд.

4. Пояснения к сведениям об уточняемом земельном участке с кадастровым номером 23:42:0710002:150 :

1.	—

1. Сведения о характерных точках границ уточняемого земельного участка с кадастровым номером 23:42:0710002:147 :

Система координат МСК-23, зона 1 (23) Зона № 1

Обозначение характерных точек границ	Координаты, м				Метод определения координат	Формулы, примененные для расчета средней квадратической погрешности определения координат характерных точек границ (Mt), с подставленными в такие формулы значениями и итоговые (вычисленные) значения Mt, м	Описание закрепления точки
	содержатся в Едином государственном реестре недвижимости		определены в результате выполнения комплексных кадастровых работ				
	X	Y	X	Y			
1	2	3	4	5	6	7	8
612	—	—	658 364,00	1 328 333,14	Метод спутниковых геодезических измерений (определений)	0,10	—

1	2	3	4	5	6	7	8
н390У	—	—	658 338,65	1 328 332,39	Метод спутниковых геодезических измерений (определений)	√(0,1^2 + 0,1^2) = 0,10	—
844	—	—	658 339,31	1 328 312,78		0,10	Угол забора (изгороди, ограды)
843	—	—	658 364,31	1 328 313,08			
612	—	—	658 364,00	1 328 333,14			—

2. Сведения о частях границ уточняемого земельного участка с кадастровым номером 23:42:0710002:147 :

Обозначение части границ		Горизонтальное проложение (S), м	Описание прохождения части границ	Сведения о согласовании местоположения границ (согласовано/спорное)
от т.	до т.			
1	2	3	4	5
612	н390У	25,36	—	согласовано
н390У	844	19,62		
844	843	25,00		
843	612	20,06		

3. Сведения о характеристиках уточняемого земельного участка с кадастровым номером 23:42:0710002:147 :

№ п/п	Наименование характеристики земельного участка	Значение характеристики
1	2	3
1.	Адрес земельного участка	—
1.1.	Сведения о местоположении земельного участка (при отсутствии адреса) в структурированном в соответствии с федеральной информационной адресной системой виде	Российская Федерация, Краснодарский край, Ейский р-н, Ейск г, Широчанка п, Дружба снт, уч 52
1.2.	Дополнительные сведения о местоположении земельного участка	—
2.	Площадь земельного участка ± величина погрешности определения (вычисления) площади (Р ± ΔР), м²	500 ± 8,00
3.	Формула, примененная для вычисления предельной погрешности определения площади земельного участка, с подставленными значениями и итоговые (вычисленные) значения	3,5*0,1*√(500) = 8
4.	Площадь земельного участка согласно сведениям Единого государственного реестра недвижимости (Ркад), м²	500,00
5.	Оценка расхождения Р и Ркад (Р - Ркад), м²	0

1	2	3
6.	Предельный минимальный и максимальный размеры земельного участка (Рмин и Рмакс), м²	Рмин = 300 Рмакс = —
7.	Вид (виды) разрешенного использования	Земельные участки садоводческих товариществ
7.1.	Дополнительные сведения об использовании земельного участка	—
8.	Кадастровый или иной государственный учетный номер (инвентарный) здания, сооружения, объекта незавершенного строительства, расположенного на земельном участке	—
9.	Сведения о земельных участках (землях общего пользования, территории общего пользования), посредством которых обеспечивается доступ	23:42:0710002:916
10.	Иные сведения	Установление границ производилось на основании сведений, содержащихся на чертеже садово-огороднического товарищества «с/т «Дружба» с учетом фактической ситуации на местности. В результате уточнения описания местоположения границ ЗУ 23:42:0710002:147, площадь данного ЗУ не изменилась по сравнению со сведениями о площади, содержащимися в ЕГРН. Доступ к ЗУ обеспечивается посредством ЗУ с КН 23:42:0710002:916, который является ЗУ общего назначения на территории ведения гражданами садоводства для собственных нужд.

4. Пояснения к сведениям об уточняемом земельном участке с кадастровым номером 23:42:0710002:147 :

1.	—

1. Сведения о характерных точках границ уточняемого земельного участка с кадастровым номером 23:42:0710002:144 :

Система координат МСК-23, зона 1 (23) Зона № 1

Обозначение характерных точек границ	Координаты, м				Метод определения координат	Формулы, примененные для расчета средней квадратической погрешности определения координат характерных точек границ (Mt), с подставленными в такие формулы значениями и итоговые (вычисленные) значения Mt, м	Описание закрепления точки
	содержатся в Едином государственном реестре недвижимости		определены в результате выполнения комплексных кадастровых работ				
	X	Y	X	Y			
1	2	3	4	5	6	7	8
н333У	—	—	658 447,36	1 328 173,68	Метод спутниковых геодезических измерений (определений)	√(0,1^2 + 0,1^2) = 0,10	—
н539У	—	—	658 447,33	1 328 193,81			

1	2	3	4	5	6	7	8
н362У	—	—	658 422,67	1 328 193,49	Метод спутниковых геодезических измерений (определений)	√(0,1^2 + 0,1^2) = 0,10	—
н431У	—	—	658 422,87	1 328 172,84			
н550У	—	—	658 423,34	1 328 172,91			
н333У	—	—	658 447,36	1 328 173,68			

2. Сведения о частях границ уточняемого земельного участка с кадастровым номером 23:42:0710002:144 :

Обозначение части границ		Горизонтальное проложение (S), м	Описание прохождения части границ	Сведения о согласовании местоположения границ (согласовано/спорное)
от т.	до т.			
1	2	3	4	5
н333У	н539У	20,13	—	согласовано
н539У	н362У	24,66		
н362У	н431У	20,65		
н431У	н550У	0,48		
н550У	н333У	24,03		

3. Сведения о характеристиках уточняемого земельного участка с кадастровым номером 23:42:0710002:144 :

№ п/п	Наименование характеристики земельного участка	Значение характеристики
1	2	3
1.	Адрес земельного участка	—
1.1.	Сведения о местоположении земельного участка (при отсутствии адреса) в структурированном в соответствии с федеральной информационной адресной системой виде	Российская Федерация, Краснодарский край, Ейский р-н, Ейск г, Широчанка п, Дружба снт, д 5
1.2.	Дополнительные сведения о местоположении земельного участка	—
2.	Площадь земельного участка ± величина погрешности определения (вычисления) площади (Р ± ΔР), м²	500 ± 8,00
3.	Формула, примененная для вычисления предельной погрешности определения площади земельного участка, с подставленными значениями и итоговые (вычисленные) значения	3,5*0,1*√(500) = 8
4.	Площадь земельного участка согласно сведениям Единого государственного реестра недвижимости (Ркад), м²	500,00

1	2	3
5.	Оценка расхождения Р и Ркад (Р - Ркад), м²	0
6.	Предельный минимальный и максимальный размеры земельного участка (Рмин и Рмакс), м²	Рмин = 300 Рмакс = —
7.	Вид (виды) разрешенного использования	Земельные участки садоводческих товариществ
7.1.	Дополнительные сведения об использовании земельного участка	—
8.	Кадастровый или иной государственный учетный номер (инвентарный) здания, сооружения, объекта незавершенного строительства, расположенного на земельном участке	23:42:0710002:538
9.	Сведения о земельных участках (землях общего пользования, территории общего пользования), посредством которых обеспечивается доступ	23:42:0710002:916
10.	Иные сведения	Установление границ производилось на основании сведений, содержащихся на чертеже садово-огороднического товарищества «с/т «Дружба» с учетом фактической ситуации на местности. В результате уточнения описания местоположения границ ЗУ 23:42:0710002:144, площадь данного ЗУ не изменилась по сравнению со сведениями о площади, содержащимися в ЕГРН. Доступ к ЗУ обеспечивается посредством ЗУ с КН 23:42:0710002:916, который является ЗУ общего назначения на территории ведения гражданами садоводства для собственных нужд.

4. Пояснения к сведениям об уточняемом земельном участке с кадастровым номером 23:42:0710002:144 :

1.	—

1. Сведения о характерных точках границ уточняемого земельного участка с кадастровым номером 23:42:0710002:141 :

Система координат МСК-23, зона 1 (23) Зона № 1

Обозначение характерных точек границ	Координаты, м				Метод определения координат	Формулы, примененные для расчета средней квадратической погрешности определения координат характерных точек границ (Mt), с подставленными в такие формулы значениями и итоговые (вычисленные) значения Mt, м	Описание закрепления точки
	содержатся в Едином государственном реестре недвижимости		определены в результате выполнения комплексных кадастровых работ				
	X	Y	X	Y			
1	2	3	4	5	6	7	8
н416У	—	—	658 364,38	1 328 172,57	Метод спутниковых геодезических измерений (определений)	√(0,1^2 + 0,1^2) = 0,10	—

1	2	3	4	5	6	7	8
719	—	—	658 364,42	1 328 192,66	Метод спутниковых геодезических измерений (определений)	0,10	Закрепление отсутствует
727	—	—	658 339,42	1 328 192,75			
н401У	—	—	658 339,36	1 328 172,64		√(0,1^2 + 0,1^2) = 0,10	—
н416У	—	—	658 364,38	1 328 172,57			

2. Сведения о частях границ уточняемого земельного участка с кадастровым номером 23:42:0710002:141 :

Обозначение части границ		Горизонтальное проложение (S), м	Описание прохождения части границ	Сведения о согласовании местоположения границ (согласовано/спорное)
от т.	до т.			
1	2	3	4	5
н416У	719	20,09	—	согласовано
719	727	25,00		
727	н401У	20,11		
н401У	н416У	25,02		

3. Сведения о характеристиках уточняемого земельного участка с кадастровым номером 23:42:0710002:141 :

№ п/п	Наименование характеристики земельного участка	Значение характеристики
1	2	3
1.	Адрес земельного участка	—
1.1.	Сведения о местоположении земельного участка (при отсутствии адреса) в структурированном в соответствии с федеральной информационной адресной системой виде	Российская Федерация, Краснодарский край, Ейский р-н, Ейск г, Широчанка п, Дружба снт, уч 45
1.2.	Дополнительные сведения о местоположении земельного участка	—
2.	Площадь земельного участка ± величина погрешности определения (вычисления) площади (Р ± ΔР), м²	503 ± 8,00
3.	Формула, примененная для вычисления предельной погрешности определения площади земельного участка, с подставленными значениями и итоговые (вычисленные) значения	3,5*0,1*√(503) = 8
4.	Площадь земельного участка согласно сведениям Единого государственного реестра недвижимости (Ркад), м²	500,00
5.	Оценка расхождения Р и Ркад (Р - Ркад), м²	3

1	2	3
6.	Предельный минимальный и максимальный размеры земельного участка (Рмин и Рмакс), м²	Рмин = 300 Рмакс = —
7.	Вид (виды) разрешенного использования	Земельные участки садоводческих товариществ
7.1.	Дополнительные сведения об использовании земельного участка	—
8.	Кадастровый или иной государственный учетный номер (инвентарный) здания, сооружения, объекта незавершенного строительства, расположенного на земельном участке	—
9.	Сведения о земельных участках (землях общего пользования, территории общего пользования), посредством которых обеспечивается доступ	23:42:0710002:916
10.	Иные сведения	Установление границ производилось на основании сведений, содержащихся на чертеже садово-огороднического товарищества «с/т «Дружба» с учетом фактической ситуации на местности. В результате уточнения описания местоположения границ ЗУ 23:42:0710002:141 произошло увеличение площади данного ЗУ в пределах минимального размера ЗУ, установленного ПЗЗ Ейского г/п Ейского р-на (в т.ч. не более 10 % от содержащейся в ЕГРН площади), что допускается в соответствии с п.2. ч.3 ст.42.8 Федерального закона от 24.07.2007 № 221-ФЗ. Доступ к ЗУ обеспечивается посредством ЗУ с КН 23:42:0710002:916, который является ЗУ общего назначения на территории ведения гражданами садоводства для собственных нужд.

4. Пояснения к сведениям об уточняемом земельном участке с кадастровым номером 23:42:0710002:141 :

1.	—

1. Сведения о характерных точках границ уточняемого земельного участка с кадастровым номером 23:42:0710002:140 :

Система координат МСК-23, зона 1 (23) Зона № 1

Обозначение характерных точек границ	Координаты, м				Метод определения координат	Формулы, примененные для расчета средней квадратической погрешности определения координат характерных точек границ (Mt), с подставленными в такие формулы значениями и итоговые (вычисленные) значения Mt, м	Описание закрепления точки
	содержатся в Едином государственном реестре недвижимости		определены в результате выполнения комплексных кадастровых работ				
	X	Y	X	Y			
1	2	3	4	5	6	7	8
185	—	—	658 364,53	1 328 152,51	Метод спутниковых геодезических измерений (определений)	0,10	—

1	2	3	4	5	6	7	8
н416У	—	—	658 364,38	1 328 172,57	Метод спутниковых геодезических измерений (определений)	√(0,1^2 + 0,1^2) = 0,10	—
н401У	—	—	658 339,36	1 328 172,64			
н514У	—	—	658 339,37	1 328 152,57			
185	—	—	658 364,53	1 328 152,51		0,10	

2. Сведения о частях границ уточняемого земельного участка с кадастровым номером 23:42:0710002:140 :

Обозначение части границ		Горизонтальное проложение (S), м	Описание прохождения части границ	Сведения о согласовании местоположения границ (согласовано/спорное)
от т.	до т.			
1	2	3	4	5
185	н416У	20,06	—	согласовано
н416У	н401У	25,02		
н401У	н514У	20,07		
н514У	185	25,16		

3. Сведения о характеристиках уточняемого земельного участка с кадастровым номером 23:42:0710002:140 :

№ п/п	Наименование характеристики земельного участка	Значение характеристики
1	2	3
1.	Адрес земельного участка	—
1.1.	Сведения о местоположении земельного участка (при отсутствии адреса) в структурированном в соответствии с федеральной информационной адресной системой виде	Российская Федерация, Краснодарский край, Ейский р-н, Ейск г, Широчанка п, Дружба снт, д 44
1.2.	Дополнительные сведения о местоположении земельного участка	—
2.	Площадь земельного участка ± величина погрешности определения (вычисления) площади (Р ± ΔР), м²	503 ± 8,00
3.	Формула, примененная для вычисления предельной погрешности определения площади земельного участка, с подставленными значениями и итоговые (вычисленные) значения	3,5*0,1*√(503) = 8
4.	Площадь земельного участка согласно сведениям Единого государственного реестра недвижимости (Ркад), м²	500,00
5.	Оценка расхождения Р и Ркад (Р - Ркад), м²	3

1	2	3
6.	Предельный минимальный и максимальный размеры земельного участка (Рмин и Рмакс), м²	Рмин = 300 Рмакс = —
7.	Вид (виды) разрешенного использования	Земельные участки садоводческих товариществ
7.1.	Дополнительные сведения об использовании земельного участка	—
8.	Кадастровый или иной государственный учетный номер (инвентарный) здания, сооружения, объекта незавершенного строительства, расположенного на земельном участке	—
9.	Сведения о земельных участках (землях общего пользования, территории общего пользования), посредством которых обеспечивается доступ	23:42:0710002:916
10.	Иные сведения	Установление границ производилось на основании сведений, содержащихся на чертеже садово-огороднического товарищества «с/т «Дружба» с учетом фактической ситуации на местности. В результате уточнения описания местоположения границ ЗУ 23:42:0710002:140 произошло увеличение площади данного ЗУ в пределах минимального размера ЗУ, установленного ПЗЗ Ейского г/п Ейского р-на (в т.ч. не более 10 % от содержащейся в ЕГРН площади), что допускается в соответствии с п.2. ч.3 ст.42.8 Федерального закона от 24.07.2007 № 221-ФЗ. Доступ к ЗУ обеспечивается посредством ЗУ с КН 23:42:0710002:916, который является ЗУ общего назначения на территории ведения гражданами садоводства для собственных нужд.

4. Пояснения к сведениям об уточняемом земельном участке с кадастровым номером 23:42:0710002:140 :

1.	—

1. Сведения о характерных точках границ уточняемого земельного участка с кадастровым номером 23:42:0710002:138 :

Система координат МСК-23, зона 1 (23) Зона № 1

Обозначение характерных точек границ	Координаты, м				Метод определения координат	Формулы, примененные для расчета средней квадратической погрешности определения координат характерных точек границ (Mt), с подставленными в такие формулы значениями и итоговые (вычисленные) значения Mt, м	Описание закрепления точки
	содержатся в Едином государственном реестре недвижимости		определены в результате выполнения комплексных кадастровых работ				
	X	Y	X	Y			
1	2	3	4	5	6	7	8
н498У	—	—	658 392,15	1 328 393,18	Метод спутниковых геодезических измерений (определений)	√(0,1^2 + 0,1^2) = 0,10	—

1	2	3	4	5	6	7	8
н366У	—	—	658 391,28	1 328 413,34	Метод спутниковых геодезических измерений (определений)	√(0,1^2 + 0,1^2) = 0,10	—
н533У	—	—	658 367,72	1 328 413,76			
н599У	—	—	658 367,62	1 328 392,91			
н498У	—	—	658 392,15	1 328 393,18			

2. Сведения о частях границ уточняемого земельного участка с кадастровым номером 23:42:0710002:138 :

Обозначение части границ		Горизонтальное проложение (S), м	Описание прохождения части границ	Сведения о согласовании местоположения границ (согласовано/спорное)
от т.	до т.			
1	2	3	4	5
н498У	н366У	20,18	—	согласовано
н366У	н533У	23,56		
н533У	н599У	20,85		
н599У	н498У	24,53		

3. Сведения о характеристиках уточняемого земельного участка с кадастровым номером 23:42:0710002:138 :

№ п/п	Наименование характеристики земельного участка	Значение характеристики
1	2	3
1.	Адрес земельного участка	—
1.1.	Сведения о местоположении земельного участка (при отсутствии адреса) в структурированном в соответствии с федеральной информационной адресной системой виде	Российская Федерация, Краснодарский край, Ейский р-н, Ейск г, Широчанка п, Дружба снт, уч 41
1.2.	Дополнительные сведения о местоположении земельного участка	—
2.	Площадь земельного участка ± величина погрешности определения (вычисления) площади (Р ± ΔР), м²	493 ± 8,00
3.	Формула, примененная для вычисления предельной погрешности определения площади земельного участка, с подставленными значениями и итоговые (вычисленные) значения	3,5*0,1*√(493) = 8
4.	Площадь земельного участка согласно сведениям Единого государственного реестра недвижимости (Ркад), м²	500,00
5.	Оценка расхождения Р и Ркад (Р - Ркад), м²	7

1	2	3
6.	Предельный минимальный и максимальный размеры земельного участка (Рмин и Рмакс), м²	Рмин = 300 Рмакс = —
7.	Вид (виды) разрешенного использования	Земельные участки садоводческих товариществ
7.1.	Дополнительные сведения об использовании земельного участка	—
8.	Кадастровый или иной государственный учетный номер (инвентарный) здания, сооружения, объекта незавершенного строительства, расположенного на земельном участке	23:42:0710002:534
9.	Сведения о земельных участках (землях общего пользования, территории общего пользования), посредством которых обеспечивается доступ	23:42:0710002:916
10.	Иные сведения	Установление границ производилось на основании сведений, содержащихся на чертеже садово-огороднического товарищества «с/т «Дружба» с учетом фактической ситуации на местности. В результате уточнения описания местоположения границ ЗУ 23:42:0710002:138 произошло уменьшение площади данного ЗУ в пределах минимального размера ЗУ, установленного ПЗЗ Ейского г/п Ейского р-на (в т.ч. менее 10 % от содержащейся в ЕГРН площади), что допускается в соответствии с п.2. ч.3 ст.42.8 Федерального закона от 24.07.2007 № 221-ФЗ. Доступ к ЗУ обеспечивается посредством ЗУ с КН 23:42:0710002:916, который является ЗУ общего назначения на территории ведения гражданами садоводства для собственных нужд.

4. Пояснения к сведениям об уточняемом земельном участке с кадастровым номером 23:42:0710002:138 :

1.	—

1. Сведения о характерных точках границ уточняемого земельного участка с кадастровым номером 23:42:0710002:136 :

Система координат МСК-23, зона 1 (23) Зона № 1

Обозначение характерных точек границ	Координаты, м				Метод определения координат	Формулы, примененные для расчета средней квадратической погрешности определения координат характерных точек границ (Mt), с подставленными в такие формулы значениями и итоговые (вычисленные) значения Mt, м	Описание закрепления точки
	содержатся в Едином государственном реестре недвижимости		определены в результате выполнения комплексных кадастровых работ				
	X	Y	X	Y			
1	2	3	4	5	6	7	8
630	—	—	658 448,81	1 328 153,33	Метод спутниковых геодезических измерений (определений)	0,10	Долговременный межевой знак

1	2	3	4	5	6	7	8
629	—	—	658 448,59	1 328 173,72	Метод спутниковых геодезических измерений (определений)	0,10	—
н333У	—	—	658 447,36	1 328 173,68		√(0,1^2 + 0,1^2) = 0,10	
н550У	—	—	658 423,34	1 328 172,91			
н431У	—	—	658 422,87	1 328 172,84			
н432У	—	—	658 423,09	1 328 153,43			
630	—	—	658 448,81	1 328 153,33		0,10	Долговременный межевой знак

2. Сведения о частях границ уточняемого земельного участка с кадастровым номером 23:42:0710002:136 :

Обозначение части границ		Горизонтальное проложение (S), м	Описание прохождения части границ	Сведения о согласовании местоположения границ (согласовано/спорное)
от т.	до т.			
1	2	3	4	5
630	629	20,39	—	согласовано
629	н333У	1,23		
н333У	н550У	24,03		
н550У	н431У	0,48		
н431У	н432У	19,41		
н432У	630	25,72		

3. Сведения о характеристиках уточняемого земельного участка с кадастровым номером 23:42:0710002:136 :

№ п/п	Наименование характеристики земельного участка	Значение характеристики
1	2	3
1.	Адрес земельного участка	—
1.1.	Сведения о местоположении земельного участка (при отсутствии адреса) в структурированном в соответствии с федеральной информационной адресной системой виде	Российская Федерация, Краснодарский край, Ейский р-н, Ейск г, Широчанка п, Дружба снт, д 4
1.2.	Дополнительные сведения о местоположении земельного участка	—
2.	Площадь земельного участка ± величина погрешности определения (вычисления) площади (Р ± ΔР), м²	513 ± 8,00

1	2	3
3.	Формула, примененная для вычисления предельной погрешности определения площади земельного участка, с подставленными значениями и итоговые (вычисленные) значения	3,5*0,1*√(513) = 8
4.	Площадь земельного участка согласно сведениям Единого государственного реестра недвижимости (Ркад), м²	500,00
5.	Оценка расхождения Р и Ркад (Р - Ркад), м²	13
6.	Предельный минимальный и максимальный размеры земельного участка (Рмин и Рмакс), м²	Рмин = 300 Рмакс = —
7.	Вид (виды) разрешенного использования	Земельные участки садоводческих товариществ
7.1.	Дополнительные сведения об использовании земельного участка	—
8.	Кадастровый или иной государственный учетный номер (инвентарный) здания, сооружения, объекта незавершенного строительства, расположенного на земельном участке	23:42:0710002:545
9.	Сведения о земельных участках (землях общего пользования, территории общего пользования), посредством которых обеспечивается доступ	23:42:0710002:916
10.	Иные сведения	Установление границ производилось на основании сведений, содержащихся на чертеже садово-огороднического товарищества «с/т «Дружба» с учетом фактической ситуации на местности. В результате уточнения описания местоположения границ ЗУ 23:42:0710002:136 произошло увеличение площади данного ЗУ в пределах минимального размера ЗУ, установленного ПЗЗ Ейского г/п Ейского р-на (в т.ч. не более 10 % от содержащейся в ЕГРН площади), что допускается в соответствии с п.2. ч.3 ст.42.8 Федерального закона от 24.07.2007 № 221-ФЗ. Доступ к ЗУ обеспечивается посредством ЗУ с КН 23:42:0710002:916, который является ЗУ общего назначения на территории ведения гражданами садоводства для собственных нужд.
4. Пояснения к сведениям об уточняемом земельном участке с кадастровым номером 23:42:0710002:136 :		
1.	—	

1. Сведения о характерных точках границ уточняемого земельного участка с кадастровым номером 23:42:0710002:135 :

Система координат МСК-23, зона 1 (23) Зона № 1

Обозначение характерных точек границ	Координаты, м				Метод определения координат	Формулы, примененные для расчета средней квадратической погрешности определения координат характерных точек границ (Mt), с подставленными в такие формулы значениями и итоговые (вычисленные) значения Mt, м	Описание закрепления точки
	содержатся в Едином государственном реестре недвижимости		определены в результате выполнения комплексных кадастровых работ				
	X	Y	X	Y			
1	2	3	4	5	6	7	8
н570У	—	—	658 309,68	1 328 436,00	Метод спутниковых геодезических измерений (определений)	√(0,1^2 + 0,1^2) = 0,10	—
н475У	—	—	658 309,25	1 328 443,09			
н609У	—	—	658 306,81	1 328 448,43			
н389У	—	—	658 259,30	1 328 449,09			
н421У	—	—	658 257,90	1 328 436,17			
н538У	—	—	658 283,64	1 328 435,88			
н570У	—	—	658 309,68	1 328 436,00			

2. Сведения о частях границ уточняемого земельного участка с кадастровым номером 23:42:0710002:135 :

Обозначение части границ		Горизонтальное проложение (S), м	Описание прохождения части границ	Сведения о согласовании местоположения границ (согласовано/спорное)
от т.	до т.			
1	2	3	4	5
н570У	н475У	7,10	—	согласовано
н475У	н609У	5,87		
н609У	н389У	47,51		
н389У	н421У	13,00		
н421У	н538У	25,74		
н538У	н570У	26,04		

3. Сведения о характеристиках уточняемого земельного участка с кадастровым номером 23:42:0710002:135 :		
№ п/п	Наименование характеристики земельного участка	Значение характеристики
1	2	3
1.	Адрес земельного участка	—
1.1.	Сведения о местоположении земельного участка (при отсутствии адреса) в структурированном в соответствии с федеральной информационной адресной системой виде	Российская Федерация, Краснодарский край, Ейский р-н, с/т "Дружба" тер, уч 3-а
1.2.	Дополнительные сведения о местоположении земельного участка	—
2.	Площадь земельного участка ± величина погрешности определения (вычисления) площади (Р ± ΔР), м²	642 ± 9,00
3.	Формула, примененная для вычисления предельной погрешности определения площади земельного участка, с подставленными значениями и итоговые (вычисленные) значения	3,5*0,1*√(642) = 9
4.	Площадь земельного участка согласно сведениям Единого государственного реестра недвижимости (Ркад), м²	500,00
5.	Оценка расхождения Р и Ркад (Р - Ркад), м²	142
6.	Предельный минимальный и максимальный размеры земельного участка (Рмин и Рмакс), м²	Рмин = 300 Рмакс = —
7.	Вид (виды) разрешенного использования	Земельные участки садоводческих товариществ
7.1.	Дополнительные сведения об использовании земельного участка	—
8.	Кадастровый или иной государственный учетный номер (инвентарный) здания, сооружения, объекта незавершенного строительства, расположенного на земельном участке	—
9.	Сведения о земельных участках (землях общего пользования, территории общего пользования), посредством которых обеспечивается доступ	23:42:0710002:916
10.	Иные сведения	Установление границ производилось на основании сведений, содержащихся на чертеже садово-огороднического товарищества «с/т «Дружба» с учетом фактической ситуации на местности. В результате уточнения описания местоположения границ ЗУ 23:42:0710002:135 произошло увеличение площади данного ЗУ в пределах минимального размера ЗУ, установленного ПЗЗ Ейского г/п Ейского р-на (в т.ч. на более 10 % от содержащейся в ЕГРН площади). Доступ к ЗУ обеспечивается посредством ЗУ с КН 23:42:0710002:916, который является ЗУ общего назначения на территории ведения гражданами садоводства для собственных нужд.

4. Пояснения к сведениям об уточняемом земельном участке с кадастровым номером 23:42:0710002:135 :

1.	—

1. Сведения о характерных точках границ уточняемого земельного участка с кадастровым номером 23:42:0710002:132 :

Система координат МСК-23, зона 1 (23) Зона № 1

Обозначение характерных точек границ	Координаты, м				Метод определения координат	Формулы, примененные для расчета средней квадратической погрешности определения координат характерных точек границ (Mt), с подставленными в такие формулы значениями и итоговые (вычисленные) значения Mt, м	Описание закрепления точки
	содержатся в Едином государственном реестре недвижимости		определены в результате выполнения комплексных кадастровых работ				
	X	Y	X	Y			
1	2	3	4	5	6	7	8
1148	—	—	658 392,35	1 328 353,26	Метод спутниковых геодезических измерений (определений)	0,10	Долговременный межевой знак
н504У	—	—	658 367,61	1 328 353,24		√(0,1^2 + 0,1^2) = 0,10	—
н360У	—	—	658 367,80	1 328 332,73			
1149	—	—	658 392,19	1 328 333,06		0,10	Долговременный межевой знак
1148	—	—	658 392,35	1 328 353,26			

2. Сведения о частях границ уточняемого земельного участка с кадастровым номером 23:42:0710002:132 :

Обозначение части границ		Горизонтальное проложение (S), м	Описание прохождения части границ	Сведения о согласовании местоположения границ (согласовано/спорное)
от т.	до т.			
1	2	3	4	5
1148	н504У	24,74	—	согласовано
н504У	н360У	20,51		
н360У	1149	24,39		
1149	1148	20,20		

3. Сведения о характеристиках уточняемого земельного участка с кадастровым номером 23:42:0710002:132 :

№ п/п	Наименование характеристики земельного участка	Значение характеристики
1	2	3

1	2	3
1.	Адрес земельного участка	—
1.1.	Сведения о местоположении земельного участка (при отсутствии адреса) в структурированном в соответствии с федеральной информационной адресной системой виде	Российская Федерация, Краснодарский край, Ейский р-н, Ейск г, Широчанка п, Дружба снт, д 38
1.2.	Дополнительные сведения о местоположении земельного участка	—
2.	Площадь земельного участка ± величина погрешности определения (вычисления) площади (Р ± ΔР), м²	500 ± 8,00
3.	Формула, примененная для вычисления предельной погрешности определения площади земельного участка, с подставленными значениями и итоговые (вычисленные) значения	3,5*0,1*√(500) = 8
4.	Площадь земельного участка согласно сведениям Единого государственного реестра недвижимости (Ркад), м²	500,00
5.	Оценка расхождения Р и Ркад (Р - Ркад), м²	0
6.	Предельный минимальный и максимальный размеры земельного участка (Рмин и Рмакс), м²	Рмин = 300 Рмакс = —
7.	Вид (виды) разрешенного использования	Земельные участки садоводческих товариществ
7.1.	Дополнительные сведения об использовании земельного участка	—
8.	Кадастровый или иной государственный учетный номер (инвентарный) здания, сооружения, объекта незавершенного строительства, расположенного на земельном участке	—
9.	Сведения о земельных участках (землях общего пользования, территории общего пользования), посредством которых обеспечивается доступ	23:42:0710002:916
10.	Иные сведения	Установление границ производилось на основании сведений, содержащихся на чертеже садово-огороднического товарищества «с/т «Дружба» с учетом фактической ситуации на местности. В результате уточнения описания местоположения границ ЗУ 23:42:0710002:132, площадь данного ЗУ не изменилась по сравнению со сведениями о площади, содержащимися в ЕГРН. Доступ к ЗУ обеспечивается посредством ЗУ с КН 23:42:0710002:916, который является ЗУ общего назначения на территории ведения гражданами садоводства для собственных нужд.
4. Пояснения к сведениям об уточняемом земельном участке с кадастровым номером 23:42:0710002:132 :		
1.	—	

1. Сведения о характерных точках границ уточняемого земельного участка с кадастровым номером 23:42:0710002:130 :

Система координат МСК-23, зона 1 (23) Зона № 1

Обозначение характерных точек границ	Координаты, м				Метод определения координат	Формулы, примененные для расчета средней квадратической погрешности определения координат характерных точек границ (Mt), с подставленными в такие формулы значениями и итоговые (вычисленные) значения Mt, м	Описание закрепления точки
	содержатся в Едином государственном реестре недвижимости		определены в результате выполнения комплексных кадастровых работ				
	X	Y	X	Y			
1	2	3	4	5	6	7	8
н596У	—	—	658 393,02	1 328 313,06	Метод спутниковых геодезических измерений (определений)	√(0,1^2 + 0,1^2) = 0,10	—
1149	—	—	658 392,19	1 328 333,06		0,10	Долговременный межевой знак
н360У	—	—	658 367,80	1 328 332,73		√(0,1^2 + 0,1^2) = 0,10	—
н383У	—	—	658 368,02	1 328 312,80			
н596У	—	—	658 393,02	1 328 313,06			

2. Сведения о частях границ уточняемого земельного участка с кадастровым номером 23:42:0710002:130 :

Обозначение части границ		Горизонтальное проложение (S), м	Описание прохождения части границ	Сведения о согласовании местоположения границ (согласовано/спорное)
от т.	до т.			
1	2	3	4	5
н596У	1149	20,02	—	согласовано
1149	н360У	24,39		
н360У	н383У	19,93		
н383У	н596У	25,00		

3. Сведения о характеристиках уточняемого земельного участка с кадастровым номером 23:42:0710002:130 :

№ п/п	Наименование характеристики земельного участка	Значение характеристики
1	2	3

1	2	3
1.	Адрес земельного участка	—
1.1.	Сведения о местоположении земельного участка (при отсутствии адреса) в структурированном в соответствии с федеральной информационной адресной системой виде	Российская Федерация, Краснодарский край, Ейский р-н, Ейск г, Широчанка п, Дружба снт, д 37
1.2.	Дополнительные сведения о местоположении земельного участка	—
2.	Площадь земельного участка ± величина погрешности определения (вычисления) площади (Р ± ΔР), м²	493 ± 8,00
3.	Формула, примененная для вычисления предельной погрешности определения площади земельного участка, с подставленными значениями и итоговые (вычисленные) значения	3,5*0,1*√(493) = 8
4.	Площадь земельного участка согласно сведениям Единого государственного реестра недвижимости (Ркад), м²	500,00
5.	Оценка расхождения Р и Ркад (Р - Ркад), м²	7
6.	Предельный минимальный и максимальный размеры земельного участка (Рмин и Рмакс), м²	Рмин = 300 Рмакс = —
7.	Вид (виды) разрешенного использования	Земельные участки садоводческих товариществ
7.1.	Дополнительные сведения об использовании земельного участка	—
8.	Кадастровый или иной государственный учетный номер (инвентарный) здания, сооружения, объекта незавершенного строительства, расположенного на земельном участке	23:42:0710002:402
9.	Сведения о земельных участках (землях общего пользования, территории общего пользования), посредством которых обеспечивается доступ	23:42:0710002:916
10.	Иные сведения	Установление границ производилось на основании сведений, содержащихся на чертеже садово-огороднического товарищества «с/т «Дружба» с учетом фактической ситуации на местности. В результате уточнения описания местоположения границ ЗУ 23:42:0710002:130 произошло уменьшение площади данного ЗУ в пределах минимального размера ЗУ, установленного ПЗЗ Ейского г/п Ейского р-на (в т.ч. менее 10 % от содержащейся в ЕГРН площади), что допускается в соответствии с п.2. ч.3 ст.42.8 Федерального закона от 24.07.2007 № 221-ФЗ. Доступ к ЗУ обеспечивается посредством ЗУ с КН 23:42:0710002:916, который является ЗУ общего назначения на территории ведения гражданами садоводства для собственных нужд.
4. Пояснения к сведениям об уточняемом земельном участке с кадастровым номером 23:42:0710002:130 :		
1.	—	

1. Сведения о характерных точках границ уточняемого земельного участка с кадастровым номером 23:42:0710002:129 :

Система координат МСК-23, зона 1 (23) Зона № 1

Обозначение характерных точек границ	Координаты, м				Метод определения координат	Формулы, примененные для расчета средней квадратической погрешности определения координат характерных точек границ (Mt), с подставленными в такие формулы значениями и итоговые (вычисленные) значения Mt, м	Описание закрепления точки
	содержатся в Едином государственном реестре недвижимости		определены в результате выполнения комплексных кадастровых работ				
	X	Y	X	Y			
1	2	3	4	5	6	7	8
665	—	—	657 799,72	1 328 248,16	Метод спутниковых геодезических измерений (определений)	0,10	—
668	—	—	657 774,78	1 328 248,03			
н418У	—	—	657 774,62	1 328 227,99		√(0,1^2 + 0,1^2) = 0,10	
729	—	—	657 799,80	1 328 228,30		0,10	
665	—	—	657 799,72	1 328 248,16			

2. Сведения о частях границ уточняемого земельного участка с кадастровым номером 23:42:0710002:129 :

Обозначение части границ		Горизонтальное проложение (S), м	Описание прохождения части границ	Сведения о согласовании местоположения границ (согласовано/спорное)
от т.	до т.			
1	2	3	4	5
665	668	24,94	—	согласовано
668	н418У	20,04		
н418У	729	25,18		
729	665	19,86		

3. Сведения о характеристиках уточняемого земельного участка с кадастровым номером 23:42:0710002:129 :

№ п/п	Наименование характеристики земельного участка	Значение характеристики
1	2	3

1	2	3
1.	Адрес земельного участка	—
1.1.	Сведения о местоположении земельного участка (при отсутствии адреса) в структурированном в соответствии с федеральной информационной адресной системой виде	Российская Федерация, Краснодарский край, Ейский р-н, Широчанка п
1.2.	Дополнительные сведения о местоположении земельного участка	—
2.	Площадь земельного участка ± величина погрешности определения (вычисления) площади (Р ± ΔР), м²	500 ± 8,00
3.	Формула, примененная для вычисления предельной погрешности определения площади земельного участка, с подставленными значениями и итоговые (вычисленные) значения	3,5*0,1*√(500) = 8
4.	Площадь земельного участка согласно сведениям Единого государственного реестра недвижимости (Ркад), м²	500,00
5.	Оценка расхождения Р и Ркад (Р - Ркад), м²	0
6.	Предельный минимальный и максимальный размеры земельного участка (Рмин и Рмакс), м²	Рмин = 300 Рмакс = —
7.	Вид (виды) разрешенного использования	Земельные участки садоводческих товариществ
7.1.	Дополнительные сведения об использовании земельного участка	—
8.	Кадастровый или иной государственный учетный номер (инвентарный) здания, сооружения, объекта незавершенного строительства, расположенного на земельном участке	—
9.	Сведения о земельных участках (землях общего пользования, территории общего пользования), посредством которых обеспечивается доступ	23:42:0710002:916
10.	Иные сведения	Установление границ производилось на основании сведений, содержащихся на чертеже садово-огороднического товарищества «с/т «Дружба» с учетом фактической ситуации на местности. В результате уточнения описания местоположения границ ЗУ 23:42:0710002:129, площадь данного ЗУ не изменилась по сравнению со сведениями о площади, содержащимися в ЕГРН. Доступ к ЗУ обеспечивается посредством ЗУ с КН 23:42:0710002:916, который является ЗУ общего назначения на территории ведения гражданами садоводства для собственных нужд.
4. Пояснения к сведениям об уточняемом земельном участке с кадастровым номером 23:42:0710002:129 :		
1.	—	

1. Сведения о характерных точках границ уточняемого земельного участка с кадастровым номером 23:42:0710002:128 :

Система координат МСК-23, зона 1 (23) Зона № 1

Обозначение характерных точек границ	Координаты, м				Метод определения координат	Формулы, примененные для расчета средней квадратической погрешности определения координат характерных точек границ (Mt), с подставленными в такие формулы значениями и итоговые (вычисленные) значения Mt, м	Описание закрепления точки
	содержатся в Едином государственном реестре недвижимости		определены в результате выполнения комплексных кадастровых работ				
	X	Y	X	Y			
1	2	3	4	5	6	7	8
372	—	—	658 393,13	1 328 293,00	Метод спутниковых геодезических измерений (определений)	0,10	—
н596У	—	—	658 393,02	1 328 313,06		√(0,1^2 + 0,1^2) = 0,10	
н383У	—	—	658 368,02	1 328 312,80			
н464У	—	—	658 368,15	1 328 292,87			
372	—	—	658 393,13	1 328 293,00		0,10	

2. Сведения о частях границ уточняемого земельного участка с кадастровым номером 23:42:0710002:128 :

Обозначение части границ		Горизонтальное проложение (S), м	Описание прохождения части границ	Сведения о согласовании местоположения границ (согласовано/спорное)
от т.	до т.			
1	2	3	4	5
372	н596У	20,06	—	согласовано
н596У	н383У	25,00		
н383У	н464У	19,93		
н464У	372	24,98		

3. Сведения о характеристиках уточняемого земельного участка с кадастровым номером 23:42:0710002:128 :

№ п/п	Наименование характеристики земельного участка	Значение характеристики
1	2	3

1	2	3
1.	Адрес земельного участка	—
1.1.	Сведения о местоположении земельного участка (при отсутствии адреса) в структурированном в соответствии с федеральной информационной адресной системой виде	Российская Федерация, Краснодарский край, Ейский р-н, Ейск г, Широчанка п, Дружба снт, уч 36
1.2.	Дополнительные сведения о местоположении земельного участка	—
2.	Площадь земельного участка ± величина погрешности определения (вычисления) площади (Р ± ΔР), м²	500 ± 8,00
3.	Формула, примененная для вычисления предельной погрешности определения площади земельного участка, с подставленными значениями и итоговые (вычисленные) значения	3,5*0,1*√(500) = 8
4.	Площадь земельного участка согласно сведениям Единого государственного реестра недвижимости (Ркад), м²	500,00
5.	Оценка расхождения Р и Ркад (Р - Ркад), м²	0
6.	Предельный минимальный и максимальный размеры земельного участка (Рмин и Рмакс), м²	Рмин = 300 Рмакс = —
7.	Вид (виды) разрешенного использования	Земельные участки садоводческих товариществ
7.1.	Дополнительные сведения об использовании земельного участка	—
8.	Кадастровый или иной государственный учетный номер (инвентарный) здания, сооружения, объекта незавершенного строительства, расположенного на земельном участке	—
9.	Сведения о земельных участках (землях общего пользования, территории общего пользования), посредством которых обеспечивается доступ	23:42:0710002:916
10.	Иные сведения	Установление границ производилось на основании сведений, содержащихся на чертеже садово-огороднического товарищества «с/т «Дружба» с учетом фактической ситуации на местности. В результате уточнения описания местоположения границ ЗУ 23:42:0710002:128, площадь данного ЗУ не изменилась по сравнению со сведениями о площади, содержащимися в ЕГРН. Доступ к ЗУ обеспечивается посредством ЗУ с КН 23:42:0710002:916, который является ЗУ общего назначения на территории ведения гражданами садоводства для собственных нужд.
4. Пояснения к сведениям об уточняемом земельном участке с кадастровым номером 23:42:0710002:128 :		
1.	—	

1. Сведения о характерных точках границ уточняемого земельного участка с кадастровым номером 23:42:0710002:127 :

Система координат МСК-23, зона 1 (23) Зона № 1

Обозначение характерных точек границ	Координаты, м				Метод определения координат	Формулы, примененные для расчета средней квадратической погрешности определения координат характерных точек границ (Mt), с подставленными в такие формулы значениями и итоговые (вычисленные) значения Mt, м	Описание закрепления точки
	содержатся в Едином государственном реестре недвижимости		определены в результате выполнения комплексных кадастровых работ				
	X	Y	X	Y			
1	2	3	4	5	6	7	8
795	—	—	657 800,08	1 328 168,14	Метод спутниковых геодезических измерений (определений)	0,10	—
794	—	—	657 775,09	1 328 167,94			
н354У	—	—	657 774,74	1 328 148,18		√(0,1^2 + 0,1^2) = 0,10	
683	—	—	657 800,30	1 328 148,35		0,10	
795	—	—	657 800,08	1 328 168,14			

2. Сведения о частях границ уточняемого земельного участка с кадастровым номером 23:42:0710002:127 :

Обозначение части границ		Горизонтальное проложение (S), м	Описание прохождения части границ	Сведения о согласовании местоположения границ (согласовано/спорное)
от т.	до т.			
1	2	3	4	5
795	794	24,99	—	согласовано
794	н354У	19,76		
н354У	683	25,56		
683	795	19,79		

3. Сведения о характеристиках уточняемого земельного участка с кадастровым номером 23:42:0710002:127 :

№ п/п	Наименование характеристики земельного участка	Значение характеристики
1	2	3

1	2	3
1.	Адрес земельного участка	—
1.1.	Сведения о местоположении земельного участка (при отсутствии адреса) в структурированном в соответствии с федеральной информационной адресной системой виде	Российская Федерация, Краснодарский край, Ейский р-н, Ейск г, Широчанка п, Дружба снт, д 359
1.2.	Дополнительные сведения о местоположении земельного участка	—
2.	Площадь земельного участка ± величина погрешности определения (вычисления) площади (Р ± ΔР), м²	500 ± 8,00
3.	Формула, примененная для вычисления предельной погрешности определения площади земельного участка, с подставленными значениями и итоговые (вычисленные) значения	3,5*0,1*√(500) = 8
4.	Площадь земельного участка согласно сведениям Единого государственного реестра недвижимости (Ркад), м²	500,00
5.	Оценка расхождения Р и Ркад (Р - Ркад), м²	0
6.	Предельный минимальный и максимальный размеры земельного участка (Рмин и Рмакс), м²	Рмин = 300 Рмакс = —
7.	Вид (виды) разрешенного использования	Земельные участки садоводческих товариществ
7.1.	Дополнительные сведения об использовании земельного участка	—
8.	Кадастровый или иной государственный учетный номер (инвентарный) здания, сооружения, объекта незавершенного строительства, расположенного на земельном участке	23:42:0710002:897
9.	Сведения о земельных участках (землях общего пользования, территории общего пользования), посредством которых обеспечивается доступ	23:42:0710002:916
10.	Иные сведения	Установление границ производилось на основании сведений, содержащихся на чертеже садово-огороднического товарищества «с/т «Дружба» с учетом фактической ситуации на местности. В результате уточнения описания местоположения границ ЗУ 23:42:0710002:127, площадь данного ЗУ не изменилась по сравнению со сведениями о площади, содержащимися в ЕГРН. Доступ к ЗУ обеспечивается посредством ЗУ с КН 23:42:0710002:916, который является ЗУ общего назначения на территории ведения гражданами садоводства для собственных нужд.
4. Пояснения к сведениям об уточняемом земельном участке с кадастровым номером 23:42:0710002:127 :		
1.	—	

1. Сведения о характерных точках границ уточняемого земельного участка с кадастровым номером 23:42:0710002:124 :

Система координат МСК-23, зона 1 (23) Зона № 1

Обозначение характерных точек границ	Координаты, м				Метод определения координат	Формулы, примененные для расчета средней квадратической погрешности определения координат характерных точек границ (Mt), с подставленными в такие формулы значениями и итоговые (вычисленные) значения Mt, м	Описание закрепления точки
	содержатся в Едином государственном реестре недвижимости		определены в результате выполнения комплексных кадастровых работ				
	X	Y	X	Y			
1	2	3	4	5	6	7	8
936	—	—	658 393,17	1 328 272,94	Метод спутниковых геодезических измерений (определений)	0,10	Закрепление отсутствует
372	—	—	658 393,13	1 328 293,00			—
н464У	—	—	658 368,15	1 328 292,87		√(0,1^2 + 0,1^2) = 0,10	
н480У	—	—	658 368,18	1 328 272,87			
936	—	—	658 393,17	1 328 272,94		0,10	Закрепление отсутствует

2. Сведения о частях границ уточняемого земельного участка с кадастровым номером 23:42:0710002:124 :

Обозначение части границ		Горизонтальное проложение (S), м	Описание прохождения части границ	Сведения о согласовании местоположения границ (согласовано/спорное)
от т.	до т.			
1	2	3	4	5
936	372	20,06	—	согласовано
372	н464У	24,98		
н464У	н480У	20,00		
н480У	936	24,99		

3. Сведения о характеристиках уточняемого земельного участка с кадастровым номером 23:42:0710002:124 :

№ п/п	Наименование характеристики земельного участка	Значение характеристики
1	2	3

1	2	3
1.	Адрес земельного участка	—
1.1.	Сведения о местоположении земельного участка (при отсутствии адреса) в структурированном в соответствии с федеральной информационной адресной системой виде	Российская Федерация, Краснодарский край, Ейский р-н, Ейск г, Широчанка п, Дружба снт, д 35
1.2.	Дополнительные сведения о местоположении земельного участка	—
2.	Площадь земельного участка ± величина погрешности определения (вычисления) площади (Р ± ΔР), м²	500 ± 8,00
3.	Формула, примененная для вычисления предельной погрешности определения площади земельного участка, с подставленными значениями и итоговые (вычисленные) значения	3,5*0,1*√(500) = 8
4.	Площадь земельного участка согласно сведениям Единого государственного реестра недвижимости (Ркад), м²	500,00
5.	Оценка расхождения Р и Ркад (Р - Ркад), м²	0
6.	Предельный минимальный и максимальный размеры земельного участка (Рмин и Рмакс), м²	Рмин = 300 Рмакс = —
7.	Вид (виды) разрешенного использования	Земельные участки садоводческих товариществ
7.1.	Дополнительные сведения об использовании земельного участка	—
8.	Кадастровый или иной государственный учетный номер (инвентарный) здания, сооружения, объекта незавершенного строительства, расположенного на земельном участке	23:42:0710002:499
9.	Сведения о земельных участках (землях общего пользования, территории общего пользования), посредством которых обеспечивается доступ	23:42:0710002:916
10.	Иные сведения	Установление границ производилось на основании сведений, содержащихся на чертеже садово-огороднического товарищества «с/т «Дружба» с учетом фактической ситуации на местности. В результате уточнения описания местоположения границ ЗУ 23:42:0710002:124, площадь данного ЗУ не изменилась по сравнению со сведениями о площади, содержащимися в ЕГРН. Доступ к ЗУ обеспечивается посредством ЗУ с КН 23:42:0710002:916, который является ЗУ общего назначения на территории ведения гражданами садоводства для собственных нужд.
4. Пояснения к сведениям об уточняемом земельном участке с кадастровым номером 23:42:0710002:124 :		
1.	—	

1. Сведения о характерных точках границ уточняемого земельного участка с кадастровым номером 23:42:0710002:121 :

Система координат МСК-23, зона 1 (23) Зона № 1

Обозначение характерных точек границ	Координаты, м				Метод определения координат	Формулы, примененные для расчета средней квадратической погрешности определения координат характерных точек границ (Mt), с подставленными в такие формулы значениями и итоговые (вычисленные) значения Mt, м	Описание закрепления точки
	содержатся в Едином государственном реестре недвижимости		определены в результате выполнения комплексных кадастровых работ				
	X	Y	X	Y			
1	2	3	4	5	6	7	8
н469У	—	—	658 393,18	1 328 252,93	Метод спутниковых геодезических измерений (определений)	√(0,1^2 + 0,1^2) = 0,10	—
936	—	—	658 393,17	1 328 272,94		0,10	Закрепление отсутствует
н480У	—	—	658 368,18	1 328 272,87		√(0,1^2 + 0,1^2) = 0,10	—
н484У	—	—	658 368,18	1 328 252,84			
н469У	—	—	658 393,18	1 328 252,93			

2. Сведения о частях границ уточняемого земельного участка с кадастровым номером 23:42:0710002:121 :

Обозначение части границ		Горизонтальное проложение (S), м	Описание прохождения части границ	Сведения о согласовании местоположения границ (согласовано/спорное)
от т.	до т.			
1	2	3	4	5
н469У	936	20,01	—	согласовано
936	н480У	24,99		
н480У	н484У	20,03		
н484У	н469У	25,00		

3. Сведения о характеристиках уточняемого земельного участка с кадастровым номером 23:42:0710002:121 :

№ п/п	Наименование характеристики земельного участка	Значение характеристики
1	2	3

1	2	3
1.	Адрес земельного участка	—
1.1.	Сведения о местоположении земельного участка (при отсутствии адреса) в структурированном в соответствии с федеральной информационной адресной системой виде	Российская Федерация, Краснодарский край, Ейский р-н, Ейск г, Широчанка п, Дружба снт, уч 34
1.2.	Дополнительные сведения о местоположении земельного участка	—
2.	Площадь земельного участка ± величина погрешности определения (вычисления) площади (Р ± ΔР), м²	500 ± 8,00
3.	Формула, примененная для вычисления предельной погрешности определения площади земельного участка, с подставленными значениями и итоговые (вычисленные) значения	3,5*0,1*√(500) = 8
4.	Площадь земельного участка согласно сведениям Единого государственного реестра недвижимости (Ркад), м²	500,00
5.	Оценка расхождения Р и Ркад (Р - Ркад), м²	0
6.	Предельный минимальный и максимальный размеры земельного участка (Рмин и Рмакс), м²	Рмин = 300 Рмакс = —
7.	Вид (виды) разрешенного использования	Земельные участки садоводческих товариществ
7.1.	Дополнительные сведения об использовании земельного участка	—
8.	Кадастровый или иной государственный учетный номер (инвентарный) здания, сооружения, объекта незавершенного строительства, расположенного на земельном участке	—
9.	Сведения о земельных участках (землях общего пользования, территории общего пользования), посредством которых обеспечивается доступ	23:42:0710002:916
10.	Иные сведения	Установление границ производилось на основании сведений, содержащихся на чертеже садово-огороднического товарищества «с/т «Дружба» с учетом фактической ситуации на местности. В результате уточнения описания местоположения границ ЗУ 23:42:0710002:121, площадь данного ЗУ не изменилась по сравнению со сведениями о площади, содержащимися в ЕГРН. Доступ к ЗУ обеспечивается посредством ЗУ с КН 23:42:0710002:916, который является ЗУ общего назначения на территории ведения гражданами садоводства для собственных нужд.
4. Пояснения к сведениям об уточняемом земельном участке с кадастровым номером 23:42:0710002:121 :		
1.	—	

1. Сведения о характерных точках границ уточняемого земельного участка с кадастровым номером 23:42:0710002:113 :

Система координат МСК-23, зона 1 (23) Зона № 1

Обозначение характерных точек границ	Координаты, м				Метод определения координат	Формулы, примененные для расчета средней квадратической погрешности определения координат характерных точек границ (Mt), с подставленными в такие формулы значениями и итоговые (вычисленные) значения Mt, м	Описание закрепления точки
	содержатся в Едином государственном реестре недвижимости		определены в результате выполнения комплексных кадастровых работ				
	X	Y	X	Y			
1	2	3	4	5	6	7	8
н436У	—	—	658 393,51	1 328 192,81	Метод спутниковых геодезических измерений (определений)	√(0,1^2 + 0,1^2) = 0,10	—
н367У	—	—	658 393,39	1 328 213,16			
н378У	—	—	658 368,15	1 328 212,57			
н607У	—	—	658 368,09	1 328 192,92			
н436У	—	—	658 393,51	1 328 192,81			

2. Сведения о частях границ уточняемого земельного участка с кадастровым номером 23:42:0710002:113 :

Обозначение части границ		Горизонтальное проложение (S), м	Описание прохождения части границ	Сведения о согласовании местоположения границ (согласовано/спорное)
от т.	до т.			
1	2	3	4	5
н436У	н367У	20,35	—	согласовано
н367У	н378У	25,25		
н378У	н607У	19,65		
н607У	н436У	25,42		

3. Сведения о характеристиках уточняемого земельного участка с кадастровым номером 23:42:0710002:113 :

№ п/п	Наименование характеристики земельного участка	Значение характеристики
1	2	3

1	2	3
1.	Адрес земельного участка	—
1.1.	Сведения о местоположении земельного участка (при отсутствии адреса) в структурированном в соответствии с федеральной информационной адресной системой виде	Российская Федерация, Краснодарский край, Ейский р-н, Широчанский с/о, "Дружба" снт, д 31
1.2.	Дополнительные сведения о местоположении земельного участка	—
2.	Площадь земельного участка ± величина погрешности определения (вычисления) площади (Р ± ΔР), м²	507 ± 8,00
3.	Формула, примененная для вычисления предельной погрешности определения площади земельного участка, с подставленными значениями и итоговые (вычисленные) значения	3,5*0,1*√(507) = 8
4.	Площадь земельного участка согласно сведениям Единого государственного реестра недвижимости (Ркад), м²	500,00
5.	Оценка расхождения Р и Ркад (Р - Ркад), м²	7
6.	Предельный минимальный и максимальный размеры земельного участка (Рмин и Рмакс), м²	Рмин = 300 Рмакс = —
7.	Вид (виды) разрешенного использования	Земельные участки садоводческих товариществ
7.1.	Дополнительные сведения об использовании земельного участка	—
8.	Кадастровый или иной государственный учетный номер (инвентарный) здания, сооружения, объекта незавершенного строительства, расположенного на земельном участке	23:42:0710002:434
9.	Сведения о земельных участках (землях общего пользования, территории общего пользования), посредством которых обеспечивается доступ	23:42:0710002:916
10.	Иные сведения	Установление границ производилось на основании сведений, содержащихся на чертеже садово-огороднического товарищества «с/т «Дружба» с учетом фактической ситуации на местности. В результате уточнения описания местоположения границ ЗУ 23:42:0710002:113 произошло увеличение площади данного ЗУ в пределах минимального размера ЗУ, установленного ПЗЗ Ейского г/п Ейского р-на (в т.ч. не более 10 % от содержащейся в ЕГРН площади), что допускается в соответствии с п.2. ч.3 ст.42.8 Федерального закона от 24.07.2007 № 221-ФЗ. Доступ к ЗУ обеспечивается посредством ЗУ с КН 23:42:0710002:916, который является ЗУ общего назначения на территории ведения гражданами садоводства для собственных нужд.
4. Пояснения к сведениям об уточняемом земельном участке с кадастровым номером 23:42:0710002:113 :		
1.	—	

1. Сведения о характерных точках границ уточняемого земельного участка с кадастровым номером 23:42:0710002:112 :

Система координат МСК-23, зона 1 (23) Зона № 1

Обозначение характерных точек границ	Координаты, м				Метод определения координат	Формулы, примененные для расчета средней квадратической погрешности определения координат характерных точек границ (Mt), с подставленными в такие формулы значениями и итоговые (вычисленные) значения Mt, м	Описание закрепления точки
	содержатся в Едином государственном реестре недвижимости		определены в результате выполнения комплексных кадастровых работ				
	X	Y	X	Y			
1	2	3	4	5	6	7	8
681	—	—	657 907,59	1 328 328,61	Метод спутниковых геодезических измерений (определений)	0,10	Временный межевой знак
н518У	—	—	657 881,97	1 328 328,72		√(0,1^2 + 0,1^2) = 0,10	—
н528У	—	—	657 882,01	1 328 309,09			
871	—	—	657 907,65	1 328 309,24		0,10	
681	—	—	657 907,59	1 328 328,61			Временный межевой знак

2. Сведения о частях границ уточняемого земельного участка с кадастровым номером 23:42:0710002:112 :

Обозначение части границ		Горизонтальное проложение (S), м	Описание прохождения части границ	Сведения о согласовании местоположения границ (согласовано/спорное)
от т.	до т.			
1	2	3	4	5
681	н518У	25,62	—	согласовано
н518У	н528У	19,63		
н528У	871	25,64		
871	681	19,37		

3. Сведения о характеристиках уточняемого земельного участка с кадастровым номером 23:42:0710002:112 :

№ п/п	Наименование характеристики земельного участка	Значение характеристики
1	2	3

1	2	3
1.	Адрес земельного участка	—
1.1.	Сведения о местоположении земельного участка (при отсутствии адреса) в структурированном в соответствии с федеральной информационной адресной системой виде	Российская Федерация, Краснодарский край, Ейский р-н, Ейск г, Широчанка п, Дружба снт, д 307
1.2.	Дополнительные сведения о местоположении земельного участка	—
2.	Площадь земельного участка ± величина погрешности определения (вычисления) площади (Р ± ΔР), м²	500 ± 8,00
3.	Формула, примененная для вычисления предельной погрешности определения площади земельного участка, с подставленными значениями и итоговые (вычисленные) значения	3,5*0,1*√(500) = 8
4.	Площадь земельного участка согласно сведениям Единого государственного реестра недвижимости (Ркад), м²	500,00
5.	Оценка расхождения Р и Ркад (Р - Ркад), м²	0
6.	Предельный минимальный и максимальный размеры земельного участка (Рмин и Рмакс), м²	Рмин = 300 Рмакс = —
7.	Вид (виды) разрешенного использования	Земельные участки садоводческих товариществ
7.1.	Дополнительные сведения об использовании земельного участка	—
8.	Кадастровый или иной государственный учетный номер (инвентарный) здания, сооружения, объекта незавершенного строительства, расположенного на земельном участке	—
9.	Сведения о земельных участках (землях общего пользования, территории общего пользования), посредством которых обеспечивается доступ	23:42:0710002:916
10.	Иные сведения	Установление границ производилось на основании сведений, содержащихся на чертеже садово-огороднического товарищества «с/т «Дружба» с учетом фактической ситуации на местности. В результате уточнения описания местоположения границ ЗУ 23:42:0710002:112, площадь данного ЗУ не изменилась по сравнению со сведениями о площади, содержащимися в ЕГРН. Доступ к ЗУ обеспечивается посредством ЗУ с КН 23:42:0710002:916, который является ЗУ общего назначения на территории ведения гражданами садоводства для собственных нужд.
4. Пояснения к сведениям об уточняемом земельном участке с кадастровым номером 23:42:0710002:112 :		
1.	—	

1. Сведения о характерных точках границ уточняемого земельного участка с кадастровым номером 23:42:0710002:108 :

Система координат МСК-23, зона 1 (23) Зона № 1

Обозначение характерных точек границ	Координаты, м				Метод определения координат	Формулы, примененные для расчета средней квадратической погрешности определения координат характерных точек границ (Mt), с подставленными в такие формулы значениями и итоговые (вычисленные) значения Mt, м	Описание закрепления точки
	содержатся в Едином государственном реестре недвижимости		определены в результате выполнения комплексных кадастровых работ				
	X	Y	X	Y			
1	2	3	4	5	6	7	8
716	—	—	657 906,71	1 328 408,62	Метод спутниковых геодезических измерений (определений)	0,10	Закрепление отсутствует
н574У	—	—	657 932,01	1 328 408,85		√(0,1^2 + 0,1^2) = 0,10	—
н573У	—	—	657 931,91	1 328 430,90			
653	—	—	657 906,70	1 328 430,96		0,10	
716	—	—	657 906,71	1 328 408,62			Закрепление отсутствует

2. Сведения о частях границ уточняемого земельного участка с кадастровым номером 23:42:0710002:108 :

Обозначение части границ		Горизонтальное проложение (S), м	Описание прохождения части границ	Сведения о согласовании местоположения границ (согласовано/спорное)
от т.	до т.			
1	2	3	4	5
716	н574У	25,30	—	согласовано
н574У	н573У	22,05		
н573У	653	25,21		
653	716	22,34		

3. Сведения о характеристиках уточняемого земельного участка с кадастровым номером 23:42:0710002:108 :

№ п/п	Наименование характеристики земельного участка	Значение характеристики
1	2	3

1	2	3
1.	Адрес земельного участка	—
1.1.	Сведения о местоположении земельного участка (при отсутствии адреса) в структурированном в соответствии с федеральной информационной адресной системой виде	Российская Федерация, Краснодарский край, Ейский р-н, Ейск г, Широчанка п, Дружба снт, уч 297
1.2.	Дополнительные сведения о местоположении земельного участка	—
2.	Площадь земельного участка ± величина погрешности определения (вычисления) площади (Р ± ΔР), м²	561 ± 8,00
3.	Формула, примененная для вычисления предельной погрешности определения площади земельного участка, с подставленными значениями и итоговые (вычисленные) значения	3,5*0,1*√(561) = 8
4.	Площадь земельного участка согласно сведениям Единого государственного реестра недвижимости (Ркад), м²	500,00
5.	Оценка расхождения Р и Ркад (Р - Ркад), м²	61
6.	Предельный минимальный и максимальный размеры земельного участка (Рмин и Рмакс), м²	Рмин = 300 Рмакс = —
7.	Вид (виды) разрешенного использования	Земельные участки садоводческих товариществ
7.1.	Дополнительные сведения об использовании земельного участка	—
8.	Кадастровый или иной государственный учетный номер (инвентарный) здания, сооружения, объекта незавершенного строительства, расположенного на земельном участке	—
9.	Сведения о земельных участках (землях общего пользования, территории общего пользования), посредством которых обеспечивается доступ	23:42:0710002:916
10.	Иные сведения	Установление границ производилось на основании сведений, содержащихся на чертеже садово-огороднического товарищества «с/т «Дружба» с учетом фактической ситуации на местности. В результате уточнения описания местоположения границ ЗУ 23:42:0710002:108 произошло увеличение площади данного ЗУ в пределах минимального размера ЗУ, установленного ПЗЗ Ейского г/п Ейского р-на (в т.ч. на более 10 % от содержащейся в ЕГРН площади). Доступ к ЗУ обеспечивается посредством ЗУ с КН 23:42:0710002:916, который является ЗУ общего назначения на территории ведения гражданами садоводства для собственных нужд.
4. Пояснения к сведениям об уточняемом земельном участке с кадастровым номером 23:42:0710002:108 :		
1.	—	

1. Сведения о характерных точках границ уточняемого земельного участка с кадастровым номером 23:42:0710002:103 :

Система координат МСК-23, зона 1 (23) Зона № 1

Обозначение характерных точек границ	Координаты, м				Метод определения координат	Формулы, примененные для расчета средней квадратической погрешности определения координат характерных точек границ (Mt), с подставленными в такие формулы значениями и итоговые (вычисленные) значения Mt, м	Описание закрепления точки
	содержатся в Едином государственном реестре недвижимости		определены в результате выполнения комплексных кадастровых работ				
	X	Y	X	Y			
1	2	3	4	5	6	7	8
н445У	—	—	658 393,61	1 328 133,22	Метод спутниковых геодезических измерений (определений)	√(0,1^2 + 0,1^2) = 0,10	—
н552У	—	—	658 393,52	1 328 152,95			
н560У	—	—	658 368,24	1 328 153,17			
н471У	—	—	658 368,13	1 328 135,00			
н403У	—	—	658 369,25	1 328 134,11			
н597У	—	—	658 370,66	1 328 134,01			
н445У	—	—	658 393,61	1 328 133,22			

2. Сведения о частях границ уточняемого земельного участка с кадастровым номером 23:42:0710002:103 :

Обозначение части границ		Горизонтальное проложение (S), м	Описание прохождения части границ	Сведения о согласовании местоположения границ (согласовано/спорное)
от т.	до т.			
1	2	3	4	5
н445У	н552У	19,73	—	согласовано
н552У	н560У	25,28		
н560У	н471У	18,17		
н471У	н403У	1,43		
н403У	н597У	1,41		
н597У	н445У	22,96		

3. Сведения о характеристиках уточняемого земельного участка с кадастровым номером 23:42:0710002:103 :		
№ п/п	Наименование характеристики земельного участка	Значение характеристики
1	2	3
1.	Адрес земельного участка	—
1.1.	Сведения о местоположении земельного участка (при отсутствии адреса) в структурированном в соответствии с федеральной информационной адресной системой виде	Российская Федерация, Краснодарский край, Ейский р-н, Ейск г, Широчанка п, Дружба снт, д 28
1.2.	Дополнительные сведения о местоположении земельного участка	—
2.	Площадь земельного участка ± величина погрешности определения (вычисления) площади (Р ± ΔР), м²	492 ± 8,00
3.	Формула, примененная для вычисления предельной погрешности определения площади земельного участка, с подставленными значениями и итоговые (вычисленные) значения	3,5*0,1*√(492) = 8
4.	Площадь земельного участка согласно сведениям Единого государственного реестра недвижимости (Ркад), м²	500,00
5.	Оценка расхождения Р и Ркад (Р - Ркад), м²	8
6.	Предельный минимальный и максимальный размеры земельного участка (Рмин и Рмакс), м²	Рмин = 300 Рмакс = —
7.	Вид (виды) разрешенного использования	Земельные участки садоводческих товариществ
7.1.	Дополнительные сведения об использовании земельного участка	—
8.	Кадастровый или иной государственный учетный номер (инвентарный) здания, сооружения, объекта незавершенного строительства, расположенного на земельном участке	—
9.	Сведения о земельных участках (землях общего пользования, территории общего пользования), посредством которых обеспечивается доступ	23:42:0710002:916
10.	Иные сведения	Установление границ производилось на основании сведений, содержащихся на чертеже садово-огороднического товарищества «с/т «Дружба» с учетом фактической ситуации на местности. В результате уточнения описания местоположения границ ЗУ 23:42:0710002:103 произошло уменьшение площади данного ЗУ в пределах минимального размера ЗУ, установленного ПЗЗ Ейского г/п Ейского р-на (в т.ч. менее 10 % от содержащейся в ЕГРН площади), что допускается в соответствии с п.2. ч.3 ст.42.8 Федерального закона от 24.07.2007 № 221-ФЗ. Доступ к ЗУ обеспечивается посредством ЗУ с КН 23:42:0710002:916, который является ЗУ общего назначения на территории ведения гражданами садоводства для собственных нужд.

4. Пояснения к сведениям об уточняемом земельном участке с кадастровым номером 23:42:0710002:103 :

1.	—

1. Сведения о характерных точках границ уточняемого земельного участка с кадастровым номером 23:42:0710002:102 :

Система координат МСК-23, зона 1 (23) Зона № 1

Обозначение характерных точек границ	Координаты, м				Метод определения координат	Формулы, примененные для расчета средней квадратической погрешности определения координат характерных точек границ (Mt), с подставленными в такие формулы значениями и итоговые (вычисленные) значения Mt, м	Описание закрепления точки
	содержатся в Едином государственном реестре недвижимости		определены в результате выполнения комплексных кадастровых работ				
	X	Y	X	Y			
1	2	3	4	5	6	7	8
705	—	—	657 961,82	1 328 289,18	Метод спутниковых геодезических измерений (определений)	0,10	Закрепление отсутствует
874	—	—	657 961,56	1 328 309,28			—
н461У	—	—	657 936,81	1 328 309,23		√(0,1^2 + 0,1^2) = 0,10	
706	—	—	657 936,76	1 328 289,19		0,10	Закрепление отсутствует
705	—	—	657 961,82	1 328 289,18			

2. Сведения о частях границ уточняемого земельного участка с кадастровым номером 23:42:0710002:102 :

Обозначение части границ		Горизонтальное проложение (S), м	Описание прохождения части границ	Сведения о согласовании местоположения границ (согласовано/спорное)
от т.	до т.			
1	2	3	4	5
705	874	20,10	—	согласовано
874	н461У	24,75		
н461У	706	20,04		
706	705	25,06		

3. Сведения о характеристиках уточняемого земельного участка с кадастровым номером 23:42:0710002:102 :

№ п/п	Наименование характеристики земельного участка	Значение характеристики
1	2	3

1	2	3
1.	Адрес земельного участка	—
1.1.	Сведения о местоположении земельного участка (при отсутствии адреса) в структурированном в соответствии с федеральной информационной адресной системой виде	Российская Федерация, Краснодарский край, Ейский р-н, Ейск г, Широчанка п, Дружба снт, уч 276
1.2.	Дополнительные сведения о местоположении земельного участка	—
2.	Площадь земельного участка ± величина погрешности определения (вычисления) площади (Р ± ΔР), м²	500 ± 8,00
3.	Формула, примененная для вычисления предельной погрешности определения площади земельного участка, с подставленными значениями и итоговые (вычисленные) значения	3,5*0,1*√(500) = 8
4.	Площадь земельного участка согласно сведениям Единого государственного реестра недвижимости (Ркад), м²	500,00
5.	Оценка расхождения Р и Ркад (Р - Ркад), м²	0
6.	Предельный минимальный и максимальный размеры земельного участка (Рмин и Рмакс), м²	Рмин = 300 Рмакс = —
7.	Вид (виды) разрешенного использования	Земельные участки садоводческих товариществ
7.1.	Дополнительные сведения об использовании земельного участка	—
8.	Кадастровый или иной государственный учетный номер (инвентарный) здания, сооружения, объекта незавершенного строительства, расположенного на земельном участке	—
9.	Сведения о земельных участках (землях общего пользования, территории общего пользования), посредством которых обеспечивается доступ	23:42:0710002:916
10.	Иные сведения	Установление границ производилось на основании сведений, содержащихся на чертеже садово-огороднического товарищества «с/т «Дружба» с учетом фактической ситуации на местности. В результате уточнения описания местоположения границ ЗУ 23:42:0710002:102, площадь данного ЗУ не изменилась по сравнению со сведениями о площади, содержащимися в ЕГРН. Доступ к ЗУ обеспечивается посредством ЗУ с КН 23:42:0710002:916, который является ЗУ общего назначения на территории ведения гражданами садоводства для собственных нужд.
4. Пояснения к сведениям об уточняемом земельном участке с кадастровым номером 23:42:0710002:102 :		
1.	—	

1. Сведения о характерных точках границ уточняемого земельного участка с кадастровым номером 23:42:0710002:101 :

Система координат МСК-23, зона 1 (23) Зона № 1

Обозначение характерных точек границ	Координаты, м				Метод определения координат	Формулы, примененные для расчета средней квадратической погрешности определения координат характерных точек границ (Mt), с подставленными в такие формулы значениями и итоговые (вычисленные) значения Mt, м	Описание закрепления точки
	содержатся в Едином государственном реестре недвижимости		определены в результате выполнения комплексных кадастровых работ				
	X	Y	X	Y			
1	2	3	4	5	6	7	8
н598У	—	—	657 962,39	1 328 249,00	Метод спутниковых геодезических измерений (определений)	√(0,1^2 + 0,1^2) = 0,10	—
704	—	—	657 962,11	1 328 269,27		0,10	Закрепление отсутствует
707	—	—	657 936,79	1 328 269,29			
н387У	—	—	657 936,61	1 328 248,99		√(0,1^2 + 0,1^2) = 0,10	—
н598У	—	—	657 962,39	1 328 249,00			

2. Сведения о частях границ уточняемого земельного участка с кадастровым номером 23:42:0710002:101 :

Обозначение части границ		Горизонтальное проложение (S), м	Описание прохождения части границ	Сведения о согласовании местоположения границ (согласовано/спорное)
от т.	до т.			
1	2	3	4	5
н598У	704	20,27	—	согласовано
704	707	25,32		
707	н387У	20,30		
н387У	н598У	25,78		

3. Сведения о характеристиках уточняемого земельного участка с кадастровым номером 23:42:0710002:101 :

№ п/п	Наименование характеристики земельного участка	Значение характеристики
1	2	3

1	2	3
1.	Адрес земельного участка	—
1.1.	Сведения о местоположении земельного участка (при отсутствии адреса) в структурированном в соответствии с федеральной информационной адресной системой виде	Российская Федерация, Краснодарский край, Ейский р-н, Широчанский с/о с/о, ст "Дружба" снт, уч №274
1.2.	Дополнительные сведения о местоположении земельного участка	—
2.	Площадь земельного участка ± величина погрешности определения (вычисления) площади (Р ± ΔР), м²	518 ± 8,00
3.	Формула, примененная для вычисления предельной погрешности определения площади земельного участка, с подставленными значениями и итоговые (вычисленные) значения	3,5*0,1*√(518) = 8
4.	Площадь земельного участка согласно сведениям Единого государственного реестра недвижимости (Ркад), м²	500,00
5.	Оценка расхождения Р и Ркад (Р - Ркад), м²	18
6.	Предельный минимальный и максимальный размеры земельного участка (Рмин и Рмакс), м²	Рмин = 300 Рмакс = —
7.	Вид (виды) разрешенного использования	Земельные участки садоводческих товариществ
7.1.	Дополнительные сведения об использовании земельного участка	—
8.	Кадастровый или иной государственный учетный номер (инвентарный) здания, сооружения, объекта незавершенного строительства, расположенного на земельном участке	—
9.	Сведения о земельных участках (землях общего пользования, территории общего пользования), посредством которых обеспечивается доступ	23:42:0710002:916
10.	Иные сведения	Установление границ производилось на основании сведений, содержащихся на чертеже садово-огороднического товарищества «с/т «Дружба» с учетом фактической ситуации на местности. В результате уточнения описания местоположения границ ЗУ 23:42:0710002:101 произошло увеличение площади данного ЗУ в пределах минимального размера ЗУ, установленного ПЗЗ Ейского г/п Ейского р-на (в т.ч. не более 10 % от содержащейся в ЕГРН площади), что допускается в соответствии с п.2. ч.3 ст.42.8 Федерального закона от 24.07.2007 № 221-ФЗ. Доступ к ЗУ обеспечивается посредством ЗУ с КН 23:42:0710002:916, который является ЗУ общего назначения на территории ведения гражданами садоводства для собственных нужд.
4. Пояснения к сведениям об уточняемом земельном участке с кадастровым номером 23:42:0710002:101 :		
1.	—	

1. Сведения о характерных точках границ уточняемого земельного участка с кадастровым номером 23:42:0710002:96 :

Система координат МСК-23, зона 1 (23) Зона № 1

Обозначение характерных точек границ	Координаты, м				Метод определения координат	Формулы, примененные для расчета средней квадратической погрешности определения координат характерных точек границ (Mt), с подставленными в такие формулы значениями и итоговые (вычисленные) значения Mt, м	Описание закрепления точки
	содержатся в Едином государственном реестре недвижимости		определены в результате выполнения комплексных кадастровых работ				
	X	Y	X	Y			
1	2	3	4	5	6	7	8
н459У	—	—	657 987,05	1 328 249,46	Метод спутниковых геодезических измерений (определений)	√(0,1^2 + 0,1^2) = 0,10	—
н598У	—	—	657 962,39	1 328 249,00			
614	—	—	657 962,43	1 328 229,00		0,10	
н430У	—	—	657 987,30	1 328 229,11		√(0,1^2 + 0,1^2) = 0,10	
н459У	—	—	657 987,05	1 328 249,46			

2. Сведения о частях границ уточняемого земельного участка с кадастровым номером 23:42:0710002:96 :

Обозначение части границ		Горизонтальное проложение (S), м	Описание прохождения части границ	Сведения о согласовании местоположения границ (согласовано/спорное)
от т.	до т.			
1	2	3	4	5
н459У	н598У	24,66	—	согласовано
н598У	614	20,00		
614	н430У	24,87		
н430У	н459У	20,35		

3. Сведения о характеристиках уточняемого земельного участка с кадастровым номером 23:42:0710002:96 :

№ п/п	Наименование характеристики земельного участка	Значение характеристики
1	2	3

1	2	3
1.	Адрес земельного участка	—
1.1.	Сведения о местоположении земельного участка (при отсутствии адреса) в структурированном в соответствии с федеральной информационной адресной системой виде	Российская Федерация, Краснодарский край, Ейский р-н, Ейск г, Широчанка п, Дружба снт, уч 258
1.2.	Дополнительные сведения о местоположении земельного участка	—
2.	Площадь земельного участка ± величина погрешности определения (вычисления) площади (Р ± ΔР), м²	500 ± 8,00
3.	Формула, примененная для вычисления предельной погрешности определения площади земельного участка, с подставленными значениями и итоговые (вычисленные) значения	3,5*0,1*√(500) = 8
4.	Площадь земельного участка согласно сведениям Единого государственного реестра недвижимости (Ркад), м²	500,00
5.	Оценка расхождения Р и Ркад (Р - Ркад), м²	0
6.	Предельный минимальный и максимальный размеры земельного участка (Рмин и Рмакс), м²	Рмин = 300 Рмакс = —
7.	Вид (виды) разрешенного использования	Земельные участки садоводческих товариществ
7.1.	Дополнительные сведения об использовании земельного участка	—
8.	Кадастровый или иной государственный учетный номер (инвентарный) здания, сооружения, объекта незавершенного строительства, расположенного на земельном участке	—
9.	Сведения о земельных участках (землях общего пользования, территории общего пользования), посредством которых обеспечивается доступ	23:42:0710002:916
10.	Иные сведения	Установление границ производилось на основании сведений, содержащихся на чертеже садово-огороднического товарищества «с/т «Дружба» с учетом фактической ситуации на местности. В результате уточнения описания местоположения границ ЗУ 23:42:0710002:96, площадь данного ЗУ не изменилась по сравнению со сведениями о площади, содержащимися в ЕГРН. Доступ к ЗУ обеспечивается посредством ЗУ с КН 23:42:0710002:916, который является ЗУ общего назначения на территории ведения гражданами садоводства для собственных нужд.
4. Пояснения к сведениям об уточняемом земельном участке с кадастровым номером 23:42:0710002:96 :		
1.	—	

1. Сведения о характерных точках границ уточняемого земельного участка с кадастровым номером 23:42:0710002:89 :

Система координат МСК-23, зона 1 (23) Зона № 1

Обозначение характерных точек границ	Координаты, м				Метод определения координат	Формулы, примененные для расчета средней квадратической погрешности определения координат характерных точек границ (Mt), с подставленными в такие формулы значениями и итоговые (вычисленные) значения Mt, м	Описание закрепления точки
	содержатся в Едином государственном реестре недвижимости		определены в результате выполнения комплексных кадастровых работ				
	X	Y	X	Y			
1	2	3	4	5	6	7	8
892	—	—	658 016,01	1 328 249,70	Метод спутниковых геодезических измерений (определений)	0,10	—
881	—	—	658 015,98	1 328 269,70			
883	—	—	657 990,92	1 328 269,58			
90	—	—	657 990,80	1 328 249,51			Закрепление отсутствует
892	—	—	658 016,01	1 328 249,70			—

2. Сведения о частях границ уточняемого земельного участка с кадастровым номером 23:42:0710002:89 :

Обозначение части границ		Горизонтальное проложение (S), м	Описание прохождения части границ	Сведения о согласовании местоположения границ (согласовано/спорное)
от т.	до т.			
1	2	3	4	5
892	881	20,00	—	согласовано
881	883	25,06		
883	90	20,07		
90	892	25,21		

3. Сведения о характеристиках уточняемого земельного участка с кадастровым номером 23:42:0710002:89 :

№ п/п	Наименование характеристики земельного участка	Значение характеристики
1	2	3

1	2	3
1.	Адрес земельного участка	—
1.1.	Сведения о местоположении земельного участка (при отсутствии адреса) в структурированном в соответствии с федеральной информационной адресной системой виде	Российская Федерация, Краснодарский край, Ейский р-н, Ейск г, Широчанка п, Дружба снт, уч 244
1.2.	Дополнительные сведения о местоположении земельного участка	—
2.	Площадь земельного участка ± величина погрешности определения (вычисления) площади (Р ± ΔР), м²	504 ± 8,00
3.	Формула, примененная для вычисления предельной погрешности определения площади земельного участка, с подставленными значениями и итоговые (вычисленные) значения	3,5*0,1*√(504) = 8
4.	Площадь земельного участка согласно сведениям Единого государственного реестра недвижимости (Ркад), м²	500,00
5.	Оценка расхождения Р и Ркад (Р - Ркад), м²	4
6.	Предельный минимальный и максимальный размеры земельного участка (Рмин и Рмакс), м²	Рмин = 300 Рмакс = —
7.	Вид (виды) разрешенного использования	Земельные участки садоводческих товариществ
7.1.	Дополнительные сведения об использовании земельного участка	—
8.	Кадастровый или иной государственный учетный номер (инвентарный) здания, сооружения, объекта незавершенного строительства, расположенного на земельном участке	—
9.	Сведения о земельных участках (землях общего пользования, территории общего пользования), посредством которых обеспечивается доступ	23:42:0710002:916
10.	Иные сведения	Установление границ производилось на основании сведений, содержащихся на чертеже садово-огороднического товарищества «с/т «Дружба» с учетом фактической ситуации на местности. В результате уточнения описания местоположения границ ЗУ 23:42:0710002:89 произошло увеличение площади данного ЗУ в пределах минимального размера ЗУ, установленного ПЗЗ Ейского г/п Ейского р-на (в т.ч. не более 10 % от содержащейся в ЕГРН площади), что допускается в соответствии с п.2. ч.3 ст.42.8 Федерального закона от 24.07.2007 № 221-ФЗ. Доступ к ЗУ обеспечивается посредством ЗУ с КН 23:42:0710002:916, который является ЗУ общего назначения на территории ведения гражданами садоводства для собственных нужд.
4. Пояснения к сведениям об уточняемом земельном участке с кадастровым номером 23:42:0710002:89 :		
1.	—	

1. Сведения о характерных точках границ уточняемого земельного участка с кадастровым номером 23:42:0710002:88 :

Система координат МСК-23, зона 1 (23) Зона № 1

Обозначение характерных точек границ	Координаты, м				Метод определения координат	Формулы, примененные для расчета средней квадратической погрешности определения координат характерных точек границ (Mt), с подставленными в такие формулы значениями и итоговые (вычисленные) значения Mt, м	Описание закрепления точки
	содержатся в Едином государственном реестре недвижимости		определены в результате выполнения комплексных кадастровых работ				
	X	Y	X	Y			
1	2	3	4	5	6	7	8
885	—	—	658 017,05	1 328 169,38	Метод спутниковых геодезических измерений (определений)	0,10	—
н505У	—	—	658 016,97	1 328 189,22		√(0,1^2 + 0,1^2) = 0,10	
н507У	—	—	657 991,84	1 328 189,17			
886	—	—	657 991,81	1 328 169,33		0,10	
885	—	—	658 017,05	1 328 169,38			

2. Сведения о частях границ уточняемого земельного участка с кадастровым номером 23:42:0710002:88 :

Обозначение части границ		Горизонтальное проложение (S), м	Описание прохождения части границ	Сведения о согласовании местоположения границ (согласовано/спорное)
от т.	до т.			
1	2	3	4	5
885	н505У	19,84	—	согласовано
н505У	н507У	25,13		
н507У	886	19,84		
886	885	25,24		

3. Сведения о характеристиках уточняемого земельного участка с кадастровым номером 23:42:0710002:88 :

№ п/п	Наименование характеристики земельного участка	Значение характеристики
1	2	3

1	2	3
1.	Адрес земельного участка	—
1.1.	Сведения о местоположении земельного участка (при отсутствии адреса) в структурированном в соответствии с федеральной информационной адресной системой виде	Российская Федерация, Краснодарский край, Ейский р-н, Ейск г, Широчанка п, Дружба снт, д 240
1.2.	Дополнительные сведения о местоположении земельного участка	—
2.	Площадь земельного участка ± величина погрешности определения (вычисления) площади (Р ± ΔР), м²	500 ± 8,00
3.	Формула, примененная для вычисления предельной погрешности определения площади земельного участка, с подставленными значениями и итоговые (вычисленные) значения	3,5*0,1*√(500) = 8
4.	Площадь земельного участка согласно сведениям Единого государственного реестра недвижимости (Ркад), м²	500,00
5.	Оценка расхождения Р и Ркад (Р - Ркад), м²	0
6.	Предельный минимальный и максимальный размеры земельного участка (Рмин и Рмакс), м²	Рмин = 300 Рмакс = —
7.	Вид (виды) разрешенного использования	Земельные участки садоводческих товариществ
7.1.	Дополнительные сведения об использовании земельного участка	—
8.	Кадастровый или иной государственный учетный номер (инвентарный) здания, сооружения, объекта незавершенного строительства, расположенного на земельном участке	—
9.	Сведения о земельных участках (землях общего пользования, территории общего пользования), посредством которых обеспечивается доступ	23:42:0710002:916
10.	Иные сведения	Установление границ производилось на основании сведений, содержащихся на чертеже садово-огороднического товарищества «с/т «Дружба» с учетом фактической ситуации на местности. В результате уточнения описания местоположения границ ЗУ 23:42:0710002:88, площадь данного ЗУ не изменилась по сравнению со сведениями о площади, содержащимися в ЕГРН. Доступ к ЗУ обеспечивается посредством ЗУ с КН 23:42:0710002:916, который является ЗУ общего назначения на территории ведения гражданами садоводства для собственных нужд.
4. Пояснения к сведениям об уточняемом земельном участке с кадастровым номером 23:42:0710002:88 :		
1.	—	

1. Сведения о характерных точках границ уточняемого земельного участка с кадастровым номером 23:42:0710002:84 :

Система координат МСК-23, зона 1 (23) Зона № 1

Обозначение характерных точек границ	Координаты, м				Метод определения координат	Формулы, примененные для расчета средней квадратической погрешности определения координат характерных точек границ (Mt), с подставленными в такие формулы значениями и итоговые (вычисленные) значения Mt, м	Описание закрепления точки
	содержатся в Едином государственном реестре недвижимости		определены в результате выполнения комплексных кадастровых работ				
	X	Y	X	Y			
1	2	3	4	5	6	7	8
758	—	—	658 040,74	1 328 289,97	Метод спутниковых геодезических измерений (определений)	0,10	—
759	—	—	658 015,94	1 328 289,62			
881	—	—	658 015,98	1 328 269,70			
н361О	—	—	658 029,39	1 328 269,76		√(0,1^2 + 0,1^2) = 0,10	
н373О	—	—	658 035,51	1 328 269,79			
н429У	—	—	658 041,03	1 328 269,77			
758	—	—	658 040,74	1 328 289,97		0,10	

2. Сведения о частях границ уточняемого земельного участка с кадастровым номером 23:42:0710002:84 :

Обозначение части границ		Горизонтальное проложение (S), м	Описание прохождения части границ	Сведения о согласовании местоположения границ (согласовано/спорное)
от т.	до т.			
1	2	3	4	5
758	759	24,80	—	согласовано
759	881	19,92		
881	н361О	13,41		
н361О	н373О	6,12		
н373О	н429У	5,52		
н429У	758	20,20		

3. Сведения о характеристиках уточняемого земельного участка с кадастровым номером 23:42:0710002:84 :		
№ п/п	Наименование характеристики земельного участка	Значение характеристики
1	2	3
1.	Адрес земельного участка	—
1.1.	Сведения о местоположении земельного участка (при отсутствии адреса) в структурированном в соответствии с федеральной информационной адресной системой виде	Российская Федерация, Краснодарский край, Ейский р-н, Ейск г, Широчанка п, Дружба снт, уч 230
1.2.	Дополнительные сведения о местоположении земельного участка	—
2.	Площадь земельного участка ± величина погрешности определения (вычисления) площади (Р ± ΔР), м²	500 ± 8,00
3.	Формула, примененная для вычисления предельной погрешности определения площади земельного участка, с подставленными значениями и итоговые (вычисленные) значения	3,5*0,1*√(500) = 8
4.	Площадь земельного участка согласно сведениям Единого государственного реестра недвижимости (Ркад), м²	500,00
5.	Оценка расхождения Р и Ркад (Р - Ркад), м²	0
6.	Предельный минимальный и максимальный размеры земельного участка (Рмин и Рмакс), м²	Рмин = 300 Рмакс = —
7.	Вид (виды) разрешенного использования	Земельные участки садоводческих товариществ
7.1.	Дополнительные сведения об использовании земельного участка	—
8.	Кадастровый или иной государственный учетный номер (инвентарный) здания, сооружения, объекта незавершенного строительства, расположенного на земельном участке	23:42:0710002:336
9.	Сведения о земельных участках (землях общего пользования, территории общего пользования), посредством которых обеспечивается доступ	23:42:0710002:916
10.	Иные сведения	Установление границ производилось на основании сведений, содержащихся на чертеже садово-огороднического товарищества «с/т «Дружба» с учетом фактической ситуации на местности. В результате уточнения описания местоположения границ ЗУ 23:42:0710002:84, площадь данного ЗУ не изменилась по сравнению со сведениями о площади, содержащимися в ЕГРН. Доступ к ЗУ обеспечивается посредством ЗУ с КН 23:42:0710002:916, который является ЗУ общего назначения на территории ведения гражданами садоводства для собственных нужд.
4. Пояснения к сведениям об уточняемом земельном участке с кадастровым номером 23:42:0710002:84 :		

1.	—

1. Сведения о характерных точках границ уточняемого земельного участка с кадастровым номером 23:42:0710002:77 :

Система координат МСК-23, зона 1 (23) Зона № 1

Обозначение характерных точек границ	Координаты, м				Метод определения координат	Формулы, примененные для расчета средней квадратической погрешности определения координат характерных точек границ (Mt), с подставленными в такие формулы значениями и итоговые (вычисленные) значения Mt, м	Описание закрепления точки
	содержатся в Едином государственном реестре недвижимости		определены в результате выполнения комплексных кадастровых работ				
	X	Y	X	Y			
1	2	3	4	5	6	7	8
н542У	—	—	658 069,26	1 328 350,20	Метод спутниковых геодезических измерений (определений)	√(0,1^2 + 0,1^2) = 0,10	—
900	—	—	658 069,03	1 328 369,80		0,10	
901	—	—	658 044,32	1 328 369,82			
н341У	—	—	658 044,29	1 328 349,88		√(0,1^2 + 0,1^2) = 0,10	
н542У	—	—	658 069,26	1 328 350,20			

2. Сведения о частях границ уточняемого земельного участка с кадастровым номером 23:42:0710002:77 :

Обозначение части границ		Горизонтальное проложение (S), м	Описание прохождения части границ	Сведения о согласовании местоположения границ (согласовано/спорное)
от т.	до т.			
1	2	3	4	5
н542У	900	19,60	—	согласовано
900	901	24,71		
901	н341У	19,94		
н341У	н542У	24,97		

3. Сведения о характеристиках уточняемого земельного участка с кадастровым номером 23:42:0710002:77 :

№ п/п	Наименование характеристики земельного участка	Значение характеристики
1	2	3

1	2	3
1.	Адрес земельного участка	—
1.1.	Сведения о местоположении земельного участка (при отсутствии адреса) в структурированном в соответствии с федеральной информационной адресной системой виде	Российская Федерация, Краснодарский край, Ейский р-н, Ейск г, Широчанка п, Дружба снт, уч 219
1.2.	Дополнительные сведения о местоположении земельного участка	—
2.	Площадь земельного участка ± величина погрешности определения (вычисления) площади (Р ± ΔР), м²	491 ± 8,00
3.	Формула, примененная для вычисления предельной погрешности определения площади земельного участка, с подставленными значениями и итоговые (вычисленные) значения	3,5*0,1*√(491) = 8
4.	Площадь земельного участка согласно сведениям Единого государственного реестра недвижимости (Ркад), м²	500,00
5.	Оценка расхождения Р и Ркад (Р - Ркад), м²	9
6.	Предельный минимальный и максимальный размеры земельного участка (Рмин и Рмакс), м²	Рмин = 300 Рмакс = —
7.	Вид (виды) разрешенного использования	Земельные участки садоводческих товариществ
7.1.	Дополнительные сведения об использовании земельного участка	—
8.	Кадастровый или иной государственный учетный номер (инвентарный) здания, сооружения, объекта незавершенного строительства, расположенного на земельном участке	—
9.	Сведения о земельных участках (землях общего пользования, территории общего пользования), посредством которых обеспечивается доступ	23:42:0710002:916
10.	Иные сведения	Установление границ производилось на основании сведений, содержащихся на чертеже садово-огороднического товарищества «с/т «Дружба» с учетом фактической ситуации на местности. В результате уточнения описания местоположения границ ЗУ 23:42:0710002:77 произошло уменьшение площади данного ЗУ в пределах минимального размера ЗУ, установленного ПЗЗ Ейского г/п Ейского р-на (в т.ч. менее 10 % от содержащейся в ЕГРН площади), что допускается в соответствии с п.2. ч.3 ст.42.8 Федерального закона от 24.07.2007 № 221-ФЗ. Доступ к ЗУ обеспечивается посредством ЗУ с КН 23:42:0710002:916, который является ЗУ общего назначения на территории ведения гражданами садоводства для собственных нужд.
4. Пояснения к сведениям об уточняемом земельном участке с кадастровым номером 23:42:0710002:77 :		
1.	—	

1. Сведения о характерных точках границ уточняемого земельного участка с кадастровым номером 23:42:0710002:76 :

Система координат МСК-23, зона 1 (23) Зона № 1

Обозначение характерных точек границ	Координаты, м				Метод определения координат	Формулы, примененные для расчета средней квадратической погрешности определения координат характерных точек границ (Mt), с подставленными в такие формулы значениями и итоговые (вычисленные) значения Mt, м	Описание закрепления точки
	содержатся в Едином государственном реестре недвижимости		определены в результате выполнения комплексных кадастровых работ				
	X	Y	X	Y			
1	2	3	4	5	6	7	8
799	—	—	658 069,45	1 328 330,20	Метод спутниковых геодезических измерений (определений)	0,10	Угол забора (изгороди, ограды)
н542У	—	—	658 069,26	1 328 350,20		√(0,1^2 + 0,1^2) = 0,10	—
н341У	—	—	658 044,29	1 328 349,88			
н582У	—	—	658 044,34	1 328 329,93			
799	—	—	658 069,45	1 328 330,20		0,10	Угол забора (изгороди, ограды)

2. Сведения о частях границ уточняемого земельного участка с кадастровым номером 23:42:0710002:76 :

Обозначение части границ		Горизонтальное проложение (S), м	Описание прохождения части границ	Сведения о согласовании местоположения границ (согласовано/спорное)
от т.	до т.			
1	2	3	4	5
799	н542У	20,00	—	согласовано
н542У	н341У	24,97		
н341У	н582У	19,95		
н582У	799	25,11		

3. Сведения о характеристиках уточняемого земельного участка с кадастровым номером 23:42:0710002:76 :

№ п/п	Наименование характеристики земельного участка	Значение характеристики
1	2	3

1	2	3
1.	Адрес земельного участка	—
1.1.	Сведения о местоположении земельного участка (при отсутствии адреса) в структурированном в соответствии с федеральной информационной адресной системой виде	Российская Федерация, Краснодарский край, Ейский р-н, Ейск г, Широчанка п, Дружба снт, уч 218
1.2.	Дополнительные сведения о местоположении земельного участка	—
2.	Площадь земельного участка ± величина погрешности определения (вычисления) площади (Р ± ΔР), м²	500 ± 8,00
3.	Формула, примененная для вычисления предельной погрешности определения площади земельного участка, с подставленными значениями и итоговые (вычисленные) значения	3,5*0,1*√(500) = 8
4.	Площадь земельного участка согласно сведениям Единого государственного реестра недвижимости (Ркад), м²	500,00
5.	Оценка расхождения Р и Ркад (Р - Ркад), м²	0
6.	Предельный минимальный и максимальный размеры земельного участка (Рмин и Рмакс), м²	Рмин = 300 Рмакс = —
7.	Вид (виды) разрешенного использования	Земельные участки садоводческих товариществ
7.1.	Дополнительные сведения об использовании земельного участка	—
8.	Кадастровый или иной государственный учетный номер (инвентарный) здания, сооружения, объекта незавершенного строительства, расположенного на земельном участке	—
9.	Сведения о земельных участках (землях общего пользования, территории общего пользования), посредством которых обеспечивается доступ	23:42:0710002:916
10.	Иные сведения	Установление границ производилось на основании сведений, содержащихся на чертеже садово-огороднического товарищества «с/т «Дружба» с учетом фактической ситуации на местности. В результате уточнения описания местоположения границ ЗУ 23:42:0710002:76, площадь данного ЗУ не изменилась по сравнению со сведениями о площади, содержащимися в ЕГРН. Доступ к ЗУ обеспечивается посредством ЗУ с КН 23:42:0710002:916, который является ЗУ общего назначения на территории ведения гражданами садоводства для собственных нужд.
4. Пояснения к сведениям об уточняемом земельном участке с кадастровым номером 23:42:0710002:76 :		
1.	—	

1. Сведения о характерных точках границ уточняемого земельного участка с кадастровым номером 23:42:0710002:73 :

Система координат МСК-23, зона 1 (23) Зона № 1

Обозначение характерных точек границ	Координаты, м				Метод определения координат	Формулы, примененные для расчета средней квадратической погрешности определения координат характерных точек границ (Mt), с подставленными в такие формулы значениями и итоговые (вычисленные) значения Mt, м	Описание закрепления точки
	содержатся в Едином государственном реестре недвижимости		определены в результате выполнения комплексных кадастровых работ				
	X	Y	X	Y			
1	2	3	4	5	6	7	8
928	—	—	658 070,69	1 328 130,21	Метод спутниковых геодезических измерений (определений)	0,10	—
807	—	—	658 070,72	1 328 150,28			
809	—	—	658 046,11	1 328 149,95			
н422У	—	—	658 045,35	1 328 133,94		√(0,1^2 + 0,1^2) = 0,10	
н331У	—	—	658 045,39	1 328 131,73			
н395У	—	—	658 046,48	1 328 130,51			
928	—	—	658 070,69	1 328 130,21		0,10	

2. Сведения о частях границ уточняемого земельного участка с кадастровым номером 23:42:0710002:73 :

Обозначение части границ		Горизонтальное проложение (S), м	Описание прохождения части границ	Сведения о согласовании местоположения границ (согласовано/спорное)
от т.	до т.			
1	2	3	4	5
928	807	20,07	—	согласовано
807	809	24,61		
809	н422У	16,03		
н422У	н331У	2,21		
н331У	н395У	1,64		
н395У	928	24,21		

3. Сведения о характеристиках уточняемого земельного участка с кадастровым номером 23:42:0710002:73 :		
№ п/п	Наименование характеристики земельного участка	Значение характеристики
1	2	3
1.	Адрес земельного участка	—
1.1.	Сведения о местоположении земельного участка (при отсутствии адреса) в структурированном в соответствии с федеральной информационной адресной системой виде	Российская Федерация, Краснодарский край, Ейский р-н, Ейск г, Широчанка п, Дружба снт, д 208
1.2.	Дополнительные сведения о местоположении земельного участка	—
2.	Площадь земельного участка ± величина погрешности определения (вычисления) площади (Р ± ΔР), м²	494 ± 8,00
3.	Формула, примененная для вычисления предельной погрешности определения площади земельного участка, с подставленными значениями и итоговые (вычисленные) значения	3,5*0,1*√(494) = 8
4.	Площадь земельного участка согласно сведениям Единого государственного реестра недвижимости (Ркад), м²	500,00
5.	Оценка расхождения Р и Ркад (Р - Ркад), м²	6
6.	Предельный минимальный и максимальный размеры земельного участка (Рмин и Рмакс), м²	Рмин = 300 Рмакс = —
7.	Вид (виды) разрешенного использования	Земельные участки садоводческих товариществ
7.1.	Дополнительные сведения об использовании земельного участка	—
8.	Кадастровый или иной государственный учетный номер (инвентарный) здания, сооружения, объекта незавершенного строительства, расположенного на земельном участке	—
9.	Сведения о земельных участках (землях общего пользования, территории общего пользования), посредством которых обеспечивается доступ	23:42:0710002:916
10.	Иные сведения	Установление границ производилось на основании сведений, содержащихся на чертеже садово-огороднического товарищества «с/т «Дружба» с учетом фактической ситуации на местности. В результате уточнения описания местоположения границ ЗУ 23:42:0710002:73 произошло уменьшение площади данного ЗУ в пределах минимального размера ЗУ, установленного ПЗЗ Ейского г/п Ейского р-на (в т.ч. менее 10 % от содержащейся в ЕГРН площади), что допускается в соответствии с п.2. ч.3 ст.42.8 Федерального закона от 24.07.2007 № 221-ФЗ. Доступ к ЗУ обеспечивается посредством ЗУ с КН 23:42:0710002:916, который является ЗУ общего назначения на территории ведения гражданами садоводства для собственных нужд.

4. Пояснения к сведениям об уточняемом земельном участке с кадастровым номером 23:42:0710002:73 :

1.	—

1. Сведения о характерных точках границ уточняемого земельного участка с кадастровым номером 23:42:0710002:71 :

Система координат МСК-23, зона 1 (23) Зона № 1

Обозначение характерных точек границ	Координаты, м				Метод определения координат	Формулы, примененные для расчета средней квадратической погрешности определения координат характерных точек границ (Mt), с подставленными в такие формулы значениями и итоговые (вычисленные) значения Mt, м	Описание закрепления точки
	содержатся в Едином государственном реестре недвижимости		определены в результате выполнения комплексных кадастровых работ				
	X	Y	X	Y			
1	2	3	4	5	6	7	8
н393У	—	—	658 093,56	1 328 411,70	Метод спутниковых геодезических измерений (определений)	√(0,1^2 + 0,1^2) = 0,10	—
897	—	—	658 069,39	1 328 410,18		0,10	
896	—	—	658 069,33	1 328 390,54			
н543У	—	—	658 094,06	1 328 390,44		√(0,1^2 + 0,1^2) = 0,10	
н393У	—	—	658 093,56	1 328 411,70			

2. Сведения о частях границ уточняемого земельного участка с кадастровым номером 23:42:0710002:71 :

Обозначение части границ		Горизонтальное проложение (S), м	Описание прохождения части границ	Сведения о согласовании местоположения границ (согласовано/спорное)
от т.	до т.			
1	2	3	4	5
н393У	897	24,22	—	согласовано
897	896	19,64		
896	н543У	24,73		
н543У	н393У	21,27		

3. Сведения о характеристиках уточняемого земельного участка с кадастровым номером 23:42:0710002:71 :

№ п/п	Наименование характеристики земельного участка	Значение характеристики
1	2	3

1	2	3
1.	Адрес земельного участка	—
1.1.	Сведения о местоположении земельного участка (при отсутствии адреса) в структурированном в соответствии с федеральной информационной адресной системой виде	Российская Федерация, Краснодарский край, Ейский р-н, Широчанский с/о
1.2.	Дополнительные сведения о местоположении земельного участка	—
2.	Площадь земельного участка ± величина погрешности определения (вычисления) площади (Р ± ΔР), м²	500 ± 8,00
3.	Формула, примененная для вычисления предельной погрешности определения площади земельного участка, с подставленными значениями и итоговые (вычисленные) значения	3,5*0,1*√(500) = 8
4.	Площадь земельного участка согласно сведениям Единого государственного реестра недвижимости (Ркад), м²	500,00
5.	Оценка расхождения Р и Ркад (Р - Ркад), м²	0
6.	Предельный минимальный и максимальный размеры земельного участка (Рмин и Рмакс), м²	Рмин = 300 Рмакс = —
7.	Вид (виды) разрешенного использования	Земельные участки садоводческих товариществ
7.1.	Дополнительные сведения об использовании земельного участка	—
8.	Кадастровый или иной государственный учетный номер (инвентарный) здания, сооружения, объекта незавершенного строительства, расположенного на земельном участке	—
9.	Сведения о земельных участках (землях общего пользования, территории общего пользования), посредством которых обеспечивается доступ	23:42:0710002:916
10.	Иные сведения	Установление границ производилось на основании сведений, содержащихся на чертеже садово-огороднического товарищества «с/т «Дружба» с учетом фактической ситуации на местности. В результате уточнения описания местоположения границ ЗУ 23:42:0710002:71, площадь данного ЗУ не изменилась по сравнению со сведениями о площади, содержащимися в ЕГРН. Доступ к ЗУ обеспечивается посредством ЗУ с КН 23:42:0710002:916, который является ЗУ общего назначения на территории ведения гражданами садоводства для собственных нужд.
4. Пояснения к сведениям об уточняемом земельном участке с кадастровым номером 23:42:0710002:71 :		
1.	—	

1. Сведения о характерных точках границ уточняемого земельного участка с кадастровым номером 23:42:0710002:70 :

Система координат МСК-23, зона 1 (23) Зона № 1

Обозначение характерных точек границ	Координаты, м				Метод определения координат	Формулы, примененные для расчета средней квадратической погрешности определения координат характерных точек границ (Mt), с подставленными в такие формулы значениями и итоговые (вычисленные) значения Mt, м	Описание закрепления точки
	содержатся в Едином государственном реестре недвижимости		определены в результате выполнения комплексных кадастровых работ				
	X	Y	X	Y			
1	2	3	4	5	6	7	8
798	—	—	658 094,45	1 328 330,25	Метод спутниковых геодезических измерений (определений)	0,10	—
н351У	—	—	658 094,40	1 328 350,17		√(0,1^2 + 0,1^2) = 0,10	
н542У	—	—	658 069,26	1 328 350,20			
799	—	—	658 069,45	1 328 330,20		0,10	Угол забора (изгороди, ограды)
798	—	—	658 094,45	1 328 330,25			—

2. Сведения о частях границ уточняемого земельного участка с кадастровым номером 23:42:0710002:70 :

Обозначение части границ		Горизонтальное проложение (S), м	Описание прохождения части границ	Сведения о согласовании местоположения границ (согласовано/спорное)
от т.	до т.			
1	2	3	4	5
798	н351У	19,92	—	согласовано
н351У	н542У	25,14		
н542У	799	20,00		
799	798	25,00		

3. Сведения о характеристиках уточняемого земельного участка с кадастровым номером 23:42:0710002:70 :

№ п/п	Наименование характеристики земельного участка	Значение характеристики
1	2	3

1	2	3
1.	Адрес земельного участка	—
1.1.	Сведения о местоположении земельного участка (при отсутствии адреса) в структурированном в соответствии с федеральной информационной адресной системой виде	Российская Федерация, Краснодарский край, Ейский р-н, Ейск г, Широчанка п, Дружба снт, д 203
1.2.	Дополнительные сведения о местоположении земельного участка	—
2.	Площадь земельного участка ± величина погрешности определения (вычисления) площади (Р ± ΔР), м²	500 ± 8,00
3.	Формула, примененная для вычисления предельной погрешности определения площади земельного участка, с подставленными значениями и итоговые (вычисленные) значения	3,5*0,1*√(500) = 8
4.	Площадь земельного участка согласно сведениям Единого государственного реестра недвижимости (Ркад), м²	500,00
5.	Оценка расхождения Р и Ркад (Р - Ркад), м²	0
6.	Предельный минимальный и максимальный размеры земельного участка (Рмин и Рмакс), м²	Рмин = 300 Рмакс = —
7.	Вид (виды) разрешенного использования	Земельные участки садоводческих товариществ
7.1.	Дополнительные сведения об использовании земельного участка	—
8.	Кадастровый или иной государственный учетный номер (инвентарный) здания, сооружения, объекта незавершенного строительства, расположенного на земельном участке	23:42:0710002:502
9.	Сведения о земельных участках (землях общего пользования, территории общего пользования), посредством которых обеспечивается доступ	23:42:0710002:916
10.	Иные сведения	Установление границ производилось на основании сведений, содержащихся на чертеже садово-огороднического товарищества «с/т «Дружба» с учетом фактической ситуации на местности. В результате уточнения описания местоположения границ ЗУ 23:42:0710002:70, площадь данного ЗУ не изменилась по сравнению со сведениями о площади, содержащимися в ЕГРН. Доступ к ЗУ обеспечивается посредством ЗУ с КН 23:42:0710002:916, который является ЗУ общего назначения на территории ведения гражданами садоводства для собственных нужд.
4. Пояснения к сведениям об уточняемом земельном участке с кадастровым номером 23:42:0710002:70 :		
1.	—	

1. Сведения о характерных точках границ уточняемого земельного участка с кадастровым номером 23:42:0710002:69 :

Система координат МСК-23, зона 1 (23) Зона № 1

Обозначение характерных точек границ	Координаты, м				Метод определения координат	Формулы, примененные для расчета средней квадратической погрешности определения координат характерных точек границ (Mt), с подставленными в такие формулы значениями и итоговые (вычисленные) значения Mt, м	Описание закрепления точки
	содержатся в Едином государственном реестре недвижимости		определены в результате выполнения комплексных кадастровых работ				
	X	Y	X	Y			
1	2	3	4	5	6	7	8
н575У	—	—	658 367,74	1 328 434,95	Метод спутниковых геодезических измерений (определений)	√(0,1^2 + 0,1^2) = 0,10	—
н516У	—	—	658 391,28	1 328 434,37			
220	—	—	658 414,31	1 328 433,29		0,10	
н400У	—	—	658 413,29	1 328 442,20		√(0,1^2 + 0,1^2) = 0,10	
н406У	—	—	658 406,09	1 328 444,71			
н521У	—	—	658 402,29	1 328 446,46			
н613У	—	—	658 399,06	1 328 447,59			
н530У	—	—	658 368,90	1 328 447,96			
н575У	—	—	658 367,74	1 328 434,95			

2. Сведения о частях границ уточняемого земельного участка с кадастровым номером 23:42:0710002:69 :

Обозначение части границ		Горизонтальное проложение (S), м	Описание прохождения части границ	Сведения о согласовании местоположения границ (согласовано/спорное)
от т.	до т.			
1	2	3	4	5
н575У	н516У	23,55	—	согласовано
н516У	220	23,06		

1	2	3	4	5
220	н400У	8,97	—	согласовано
н400У	н406У	7,62		
н406У	н521У	4,18		
н521У	н613У	3,42		
н613У	н530У	30,16		
н530У	н575У	13,06		

3. Сведения о характеристиках уточняемого земельного участка с кадастровым номером 23:42:0710002:69 :

№ п/п	Наименование характеристики земельного участка	Значение характеристики
1	2	3
1.	Адрес земельного участка	—
1.1.	Сведения о местоположении земельного участка (при отсутствии адреса) в структурированном в соответствии с федеральной информационной адресной системой виде	Российская Федерация, Краснодарский край, Ейский р-н, Ейск г, Широчанка п, Дружба снт, д 1а
1.2.	Дополнительные сведения о местоположении земельного участка	—
2.	Площадь земельного участка ± величина погрешности определения (вычисления) площади (Р ± ΔР), м²	570 ± 8,00
3.	Формула, примененная для вычисления предельной погрешности определения площади земельного участка, с подставленными значениями и итоговые (вычисленные) значения	$3,5*0,1*\sqrt{(570)} = 8$
4.	Площадь земельного участка согласно сведениям Единого государственного реестра недвижимости (Ркад), м²	500,00
5.	Оценка расхождения Р и Ркад (Р - Ркад), м²	70
6.	Предельный минимальный и максимальный размеры земельного участка (Рмин и Рмакс), м²	Рмин = 300 Рмакс = —
7.	Вид (виды) разрешенного использования	Земельные участки садоводческих товариществ
7.1.	Дополнительные сведения об использовании земельного участка	—
8.	Кадастровый или иной государственный учетный номер (инвентарный) здания, сооружения, объекта незавершенного строительства, расположенного на земельном участке	—
9.	Сведения о земельных участках (землях общего пользования, территории общего пользования), посредством которых обеспечивается доступ	23:42:0710002:916

1	2	3
10.	Иные сведения	Установление границ производилось на основании сведений, содержащихся на чертеже садово-огороднического товарищества «с/т «Дружба» с учетом фактической ситуации на местности. В результате уточнения описания местоположения границ ЗУ 23:42:0710002:69 произошло увеличение площади данного ЗУ в пределах минимального размера ЗУ, установленного ПЗЗ Ейского г/п Ейского р-на (в т.ч. на более 10 % от содержащейся в ЕГРН площади). Доступ к ЗУ обеспечивается посредством ЗУ с КН 23:42:0710002:916, который является ЗУ общего назначения на территории ведения гражданами садоводства для собственных нужд.

4. Пояснения к сведениям об уточняемом земельном участке с кадастровым номером 23:42:0710002:69 :

1.	—

1. Сведения о характерных точках границ уточняемого земельного участка с кадастровым номером 23:42:0710002:68 :

Система координат МСК-23, зона 1 (23) Зона № 1

Обозначение характерных точек границ	Координаты, м				Метод определения координат	Формулы, примененные для расчета средней квадратической погрешности определения координат характерных точек границ (Mt), с подставленными в такие формулы значениями и итоговые (вычисленные) значения Mt, м	Описание закрепления точки
	содержатся в Едином государственном реестре недвижимости		определены в результате выполнения комплексных кадастровых работ				
	X	Y	X	Y			
1	2	3	4	5	6	7	8
н446У	—	—	658 095,25	1 328 210,54	Метод спутниковых геодезических измерений (определений)	√(0,1^2 + 0,1^2) = 0,10	—
801	—	—	658 070,06	1 328 210,10		0,10	Закрепление отсутствует
765	—	—	658 070,11	1 328 190,41			
766	—	—	658 095,41	1 328 190,61			—
н446У	—	—	658 095,25	1 328 210,54		√(0,1^2 + 0,1^2) = 0,10	

2. Сведения о частях границ уточняемого земельного участка с кадастровым номером 23:42:0710002:68 :

Обозначение части границ		Горизонтальное проложение (S), м	Описание прохождения части границ	Сведения о согласовании местоположения границ (согласовано/спорное)
от т.	до т.			

1	2	3	4	5
н446У	801	25,19	—	согласовано
801	765	19,69		
765	766	25,30		
766	н446У	19,93		

3. Сведения о характеристиках уточняемого земельного участка с кадастровым номером 23:42:0710002:68 :

№ п/п	Наименование характеристики земельного участка	Значение характеристики
1	2	3
1.	Адрес земельного участка	—
1.1.	Сведения о местоположении земельного участка (при отсутствии адреса) в структурированном в соответствии с федеральной информационной адресной системой виде	Российская Федерация, Краснодарский край, Ейский р-н, Ейск г, Широчанка п, Дружба снт, уч 196
1.2.	Дополнительные сведения о местоположении земельного участка	—
2.	Площадь земельного участка ± величина погрешности определения (вычисления) площади (Р ± ΔР), м²	500 ± 8,00
3.	Формула, примененная для вычисления предельной погрешности определения площади земельного участка, с подставленными значениями и итоговые (вычисленные) значения	3,5*0,1*√(500) = 8
4.	Площадь земельного участка согласно сведениям Единого государственного реестра недвижимости (Ркад), м²	500,00
5.	Оценка расхождения Р и Ркад (Р - Ркад), м²	0
6.	Предельный минимальный и максимальный размеры земельного участка (Рмин и Рмакс), м²	Рмин = 300 Рмакс = —
7.	Вид (виды) разрешенного использования	Для садоводства
7.1.	Дополнительные сведения об использовании земельного участка	—
8.	Кадастровый или иной государственный учетный номер (инвентарный) здания, сооружения, объекта незавершенного строительства, расположенного на земельном участке	—
9.	Сведения о земельных участках (землях общего пользования, территории общего пользования), посредством которых обеспечивается доступ	23:42:0710002:916

1	2	3
10.	Иные сведения	Установление границ производилось на основании сведений, содержащихся на чертеже садово-огороднического товарищества «с/т «Дружба» с учетом фактической ситуации на местности. В результате уточнения описания местоположения границ ЗУ 23:42:0710002:68, площадь данного ЗУ не изменилась по сравнению со сведениями о площади, содержащимися в ЕГРН. Доступ к ЗУ обеспечивается посредством ЗУ с КН 23:42:0710002:916, который является ЗУ общего назначения на территории ведения гражданами садоводства для собственных нужд.

4. Пояснения к сведениям об уточняемом земельном участке с кадастровым номером 23:42:0710002:68 :

1.	—

1. Сведения о характерных точках границ уточняемого земельного участка с кадастровым номером 23:42:0710002:67 :

Система координат МСК-23, зона 1 (23) Зона № 1

Обозначение характерных точек границ	Координаты, м				Метод определения координат	Формулы, примененные для расчета средней квадратической погрешности определения координат характерных точек границ (Mt), с подставленными в такие формулы значениями и итоговые (вычисленные) значения Mt, м	Описание закрепления точки
	содержатся в Едином государственном реестре недвижимости		определены в результате выполнения комплексных кадастровых работ				
	X	Y	X	Y			
1	2	3	4	5	6	7	8
905	—	—	658 122,94	1 328 390,32	Метод спутниковых геодезических измерений (определений)	0,10	—
124	—	—	658 123,29	1 328 411,63			
н541У	—	—	658 097,75	1 328 410,14		√(0,1^2 + 0,1^2) = 0,10	
904	—	—	658 097,93	1 328 390,53		0,10	
905	—	—	658 122,94	1 328 390,32			

2. Сведения о частях границ уточняемого земельного участка с кадастровым номером 23:42:0710002:67 :

Обозначение части границ		Горизонтальное проложение (S), м	Описание прохождения части границ	Сведения о согласовании местоположения границ (согласовано/спорное)
от т.	до т.			
1	2	3	4	5

1	2	3	4	5
905	124	21,31	—	согласовано
124	н541У	25,58		
н541У	904	19,61		
904	905	25,01		

3. Сведения о характеристиках уточняемого земельного участка с кадастровым номером 23:42:0710002:67 :

№ п/п	Наименование характеристики земельного участка	Значение характеристики
1	2	3
1.	Адрес земельного участка	—
1.1.	Сведения о местоположении земельного участка (при отсутствии адреса) в структурированном в соответствии с федеральной информационной адресной системой виде	Российская Федерация, Краснодарский край, Ейский р-н, Ейск г, Широчанка п, Дружба снт, уч 191
1.2.	Дополнительные сведения о местоположении земельного участка	—
2.	Площадь земельного участка ± величина погрешности определения (вычисления) площади (Р ± ΔР), м²	517 ± 8,00
3.	Формула, примененная для вычисления предельной погрешности определения площади земельного участка, с подставленными значениями и итоговые (вычисленные) значения	3,5*0,1*√(517) = 8
4.	Площадь земельного участка согласно сведениям Единого государственного реестра недвижимости (Ркад), м²	500,00
5.	Оценка расхождения Р и Ркад (Р - Ркад), м²	17
6.	Предельный минимальный и максимальный размеры земельного участка (Рмин и Рмакс), м²	Рмин = 300 Рмакс = —
7.	Вид (виды) разрешенного использования	Земельные участки садоводческих товариществ
7.1.	Дополнительные сведения об использовании земельного участка	—
8.	Кадастровый или иной государственный учетный номер (инвентарный) здания, сооружения, объекта незавершенного строительства, расположенного на земельном участке	—
9.	Сведения о земельных участках (землях общего пользования, территории общего пользования), посредством которых обеспечивается доступ	23:42:0710002:916

1	2	3
10.	Иные сведения	Установление границ производилось на основании сведений, содержащихся на чертеже садово-огороднического товарищества «с/т «Дружба» с учетом фактической ситуации на местности. В результате уточнения описания местоположения границ ЗУ 23:42:0710002:67 произошло увеличение площади данного ЗУ в пределах минимального размера ЗУ, установленного ПЗЗ Ейского г/п Ейского р-на (в т.ч. не более 10 % от содержащейся в ЕГРН площади), что допускается в соответствии с п.2. ч.3 ст.42.8 Федерального закона от 24.07.2007 № 221-ФЗ. Доступ к ЗУ обеспечивается посредством ЗУ с КН 23:42:0710002:916, который является ЗУ общего назначения на территории ведения гражданами садоводства для собственных нужд.

4. Пояснения к сведениям об уточняемом земельном участке с кадастровым номером 23:42:0710002:67 :

1.	—

1. Сведения о характерных точках границ уточняемого земельного участка с кадастровым номером 23:42:0710002:64 :

Система координат МСК-23, зона 1 (23) Зона № 1

Обозначение характерных точек границ	Координаты, м				Метод определения координат	Формулы, примененные для расчета средней квадратической погрешности определения координат характерных точек границ (Mt), с подставленными в такие формулы значениями и итоговые (вычисленные) значения Mt, м	Описание закрепления точки
	содержатся в Едином государственном реестре недвижимости		определены в результате выполнения комплексных кадастровых работ				
	X	Y	X	Y			
1	2	3	4	5	6	7	8
н605У	—	—	658 123,65	1 328 329,97	Метод спутниковых геодезических измерений (определений)	√(0,1^2 + 0,1^2) = 0,10	—
792	—	—	658 123,25	1 328 350,17		0,10	
н483У	—	—	658 098,40	1 328 349,83		√(0,1^2 + 0,1^2) = 0,10	
н476У	—	—	658 098,48	1 328 330,02			
н605У	—	—	658 123,65	1 328 329,97			

2. Сведения о частях границ уточняемого земельного участка с кадастровым номером 23:42:0710002:64 :

Обозначение части границ		Горизонтальное проложение (S), м	Описание прохождения части границ	Сведения о согласовании местоположения границ (согласовано/спорное)
от т.	до т.			
1	2	3	4	5
н605У	792	20,20	—	согласовано
792	н483У	24,85		
н483У	н476У	19,81		
н476У	н605У	25,17		

3. Сведения о характеристиках уточняемого земельного участка с кадастровым номером 23:42:0710002:64 :

№ п/п	Наименование характеристики земельного участка	Значение характеристики
1	2	3
1.	Адрес земельного участка	—
1.1.	Сведения о местоположении земельного участка (при отсутствии адреса) в структурированном в соответствии с федеральной информационной адресной системой виде	Российская Федерация, Краснодарский край, Ейский р-н, Широчанский с/о, с/т "Дружба" с, уч № 188
1.2.	Дополнительные сведения о местоположении земельного участка	—
2.	Площадь земельного участка ± величина погрешности определения (вычисления) площади (Р ± ΔР), м²	500 ± 8,00
3.	Формула, примененная для вычисления предельной погрешности определения площади земельного участка, с подставленными значениями и итоговые (вычисленные) значения	3,5*0,1*√(500) = 8
4.	Площадь земельного участка согласно сведениям Единого государственного реестра недвижимости (Ркад), м²	500,00
5.	Оценка расхождения Р и Ркад (Р - Ркад), м²	0
6.	Предельный минимальный и максимальный размеры земельного участка (Рмин и Рмакс), м²	Рмин = 300 Рмакс = —
7.	Вид (виды) разрешенного использования	Земельные участки садоводческих товариществ
7.1.	Дополнительные сведения об использовании земельного участка	—
8.	Кадастровый или иной государственный учетный номер (инвентарный) здания, сооружения, объекта незавершенного строительства, расположенного на земельном участке	23:42:0710002:498; 23:42:0710002:497
9.	Сведения о земельных участках (землях общего пользования, территории общего пользования), посредством которых обеспечивается доступ	23:42:0710002:916

1	2	3
10.	Иные сведения	Установление границ производилось на основании сведений, содержащихся на чертеже садово-огороднического товарищества «с/т «Дружба» с учетом фактической ситуации на местности. В результате уточнения описания местоположения границ ЗУ 23:42:0710002:64, площадь данного ЗУ не изменилась по сравнению со сведениями о площади, содержащимися в ЕГРН. Доступ к ЗУ обеспечивается посредством ЗУ с КН 23:42:0710002:916, который является ЗУ общего назначения на территории ведения гражданами садоводства для собственных нужд.

4. Пояснения к сведениям об уточняемом земельном участке с кадастровым номером 23:42:0710002:64 :

1.	—

1. Сведения о характерных точках границ уточняемого земельного участка с кадастровым номером 23:42:0710002:62 :

Система координат МСК-23, зона 1 (23) Зона № 1

Обозначение характерных точек границ	Координаты, м				Метод определения координат	Формулы, примененные для расчета средней квадратической погрешности определения координат характерных точек границ (Mt), с подставленными в такие формулы значениями и итоговые (вычисленные) значения Mt, м	Описание закрепления точки
	содержатся в Едином государственном реестре недвижимости		определены в результате выполнения комплексных кадастровых работ				
	X	Y	X	Y			
1	2	3	4	5	6	7	8
626	—	—	658 098,67	1 328 270,41	Метод спутниковых геодезических измерений (определений)	0,10	—
615	—	—	658 098,72	1 328 250,34			
618	—	—	658 123,59	1 328 250,71			
623	—	—	658 124,03	1 328 270,33			Столб металлический
626	—	—	658 098,67	1 328 270,41			—

2. Сведения о частях границ уточняемого земельного участка с кадастровым номером 23:42:0710002:62 :

Обозначение части границ		Горизонтальное проложение (S), м	Описание прохождения части границ	Сведения о согласовании местоположения границ (согласовано/спорное)
от т.	до т.			
1	2	3	4	5

1	2	3	4	5
626	615	20,07	—	согласовано
615	618	24,87		
618	623	19,62		
623	626	25,36		

3. Сведения о характеристиках уточняемого земельного участка с кадастровым номером 23:42:0710002:62 :

№ п/п	Наименование характеристики земельного участка	Значение характеристики
1	2	3
1.	Адрес земельного участка	—
1.1.	Сведения о местоположении земельного участка (при отсутствии адреса) в структурированном в соответствии с федеральной информационной адресной системой виде	Российская Федерация, Краснодарский край, Ейский р-н, Ейск г, Широчанка п, Дружба снт, уч 184
1.2.	Дополнительные сведения о местоположении земельного участка	—
2.	Площадь земельного участка ± величина погрешности определения (вычисления) площади (Р ± ΔР), м²	498 ± 8,00
3.	Формула, примененная для вычисления предельной погрешности определения площади земельного участка, с подставленными значениями и итоговые (вычисленные) значения	3,5*0,1*√(498) = 8
4.	Площадь земельного участка согласно сведениям Единого государственного реестра недвижимости (Ркад), м²	500,00
5.	Оценка расхождения Р и Ркад (Р - Ркад), м²	2
6.	Предельный минимальный и максимальный размеры земельного участка (Рмин и Рмакс), м²	Рмин = 300 Рмакс = —
7.	Вид (виды) разрешенного использования	Земельные участки садоводческих товариществ
7.1.	Дополнительные сведения об использовании земельного участка	—
8.	Кадастровый или иной государственный учетный номер (инвентарный) здания, сооружения, объекта незавершенного строительства, расположенного на земельном участке	23:42:0710002:399
9.	Сведения о земельных участках (землях общего пользования, территории общего пользования), посредством которых обеспечивается доступ	23:42:0710002:916

1	2	3
10.	Иные сведения	Установление границ производилось на основании сведений, содержащихся на чертеже садово-огороднического товарищества «с/т «Дружба» с учетом фактической ситуации на местности. В результате уточнения описания местоположения границ ЗУ 23:42:0710002:62 произошло уменьшение площади данного ЗУ в пределах минимального размера ЗУ, установленного ПЗЗ Ейского г/п Ейского р-на (в т.ч. менее 10 % от содержащейся в ЕГРН площади), что допускается в соответствии с п.2. ч.3 ст.42.8 Федерального закона от 24.07.2007 № 221-ФЗ. Доступ к ЗУ обеспечивается посредством ЗУ с КН 23:42:0710002:916, который является ЗУ общего назначения на территории ведения гражданами садоводства для собственных нужд.

4. Пояснения к сведениям об уточняемом земельном участке с кадастровым номером 23:42:0710002:62 :

1.	—

1. Сведения о характерных точках границ уточняемого земельного участка с кадастровым номером 23:42:0710002:61 :

Система координат МСК-23, зона 1 (23) Зона № 1

Обозначение характерных точек границ	Координаты, м				Метод определения координат	Формулы, примененные для расчета средней квадратической погрешности определения координат характерных точек границ (Mt), с подставленными в такие формулы значениями и итоговые (вычисленные) значения Mt, м	Описание закрепления точки
	содержатся в Едином государственном реестре недвижимости		определены в результате выполнения комплексных кадастровых работ				
	X	Y	X	Y			
1	2	3	4	5	6	7	8
н414У	—	—	658 418,20	1 328 253,15	Метод спутниковых геодезических измерений (определений)	√(0,1^2 + 0,1^2) = 0,10	—
н469У	—	—	658 393,18	1 328 252,93			
н593У	—	—	658 393,24	1 328 233,12			
н359У	—	—	658 418,25	1 328 233,48			
н414У	—	—	658 418,20	1 328 253,15			

2. Сведения о частях границ уточняемого земельного участка с кадастровым номером 23:42:0710002:61 :

Обозначение части границ		Горизонтальное проложение (S), м	Описание прохождения части границ	Сведения о согласовании местоположения границ (согласовано/спорное)
от т.	до т.			
1	2	3	4	5
н414У	н469У	25,02	—	согласовано
н469У	н593У	19,81		
н593У	н359У	25,01		
н359У	н414У	19,67		

3. Сведения о характеристиках уточняемого земельного участка с кадастровым номером 23:42:0710002:61 :

№ п/п	Наименование характеристики земельного участка	Значение характеристики
1	2	3
1.	Адрес земельного участка	—
1.1.	Сведения о местоположении земельного участка (при отсутствии адреса) в структурированном в соответствии с федеральной информационной адресной системой виде	Российская Федерация, Краснодарский край, Ейский р-н, Ейск г, Широчанка п, Дружба снт, д 18
1.2.	Дополнительные сведения о местоположении земельного участка	—
2.	Площадь земельного участка ± величина погрешности определения (вычисления) площади (Р ± ΔР), м²	494 ± 8,00
3.	Формула, примененная для вычисления предельной погрешности определения площади земельного участка, с подставленными значениями и итоговые (вычисленные) значения	3,5*0,1*√(494) = 8
4.	Площадь земельного участка согласно сведениям Единого государственного реестра недвижимости (Ркад), м²	500,00
5.	Оценка расхождения Р и Ркад (Р - Ркад), м²	6
6.	Предельный минимальный и максимальный размеры земельного участка (Рмин и Рмакс), м²	Рмин = 300 Рмакс = —
7.	Вид (виды) разрешенного использования	Земельные участки садоводческих товариществ
7.1.	Дополнительные сведения об использовании земельного участка	—
8.	Кадастровый или иной государственный учетный номер (инвентарный) здания, сооружения, объекта незавершенного строительства, расположенного на земельном участке	—
9.	Сведения о земельных участках (землях общего пользования, территории общего пользования), посредством которых обеспечивается доступ	23:42:0710002:916

1	2	3
10.	Иные сведения	Установление границ производилось на основании сведений, содержащихся на чертеже садово-огороднического товарищества «с/т «Дружба» с учетом фактической ситуации на местности. В результате уточнения описания местоположения границ ЗУ 23:42:0710002:61 произошло уменьшение площади данного ЗУ в пределах минимального размера ЗУ, установленного ПЗЗ Ейского г/п Ейского р-на (в т.ч. менее 10 % от содержащейся в ЕГРН площади), что допускается в соответствии с п.2. ч.3 ст.42.8 Федерального закона от 24.07.2007 № 221-ФЗ. Доступ к ЗУ обеспечивается посредством ЗУ с КН 23:42:0710002:916, который является ЗУ общего назначения на территории ведения гражданами садоводства для собственных нужд.

4. Пояснения к сведениям об уточняемом земельном участке с кадастровым номером 23:42:0710002:61 :

1.	—

1. Сведения о характерных точках границ уточняемого земельного участка с кадастровым номером 23:42:0710002:57 :

Система координат МСК-23, зона 1 (23) Зона № 1

Обозначение характерных точек границ	Координаты, м				Метод определения координат	Формулы, примененные для расчета средней квадратической погрешности определения координат характерных точек границ (Mt), с подставленными в такие формулы значениями и итоговые (вычисленные) значения Mt, м	Описание закрепления точки
	содержатся в Едином государственном реестре недвижимости		определены в результате выполнения комплексных кадастровых работ				
	X	Y	X	Y			
1	2	3	4	5	6	7	8
н522У	—	—	658 123,65	1 328 450,26	Метод спутниковых геодезических измерений (определений)	√(0,1^2 + 0,1^2) = 0,10	—
124	—	—	658 123,29	1 328 411,63		0,10	
н586У	—	—	658 148,50	1 328 411,14		√(0,1^2 + 0,1^2) = 0,10	
н363У	—	—	658 148,69	1 328 447,58			
н568У	—	—	658 148,56	1 328 448,79			
н567У	—	—	658 145,52	1 328 450,51			

1	2	3	4	5	6	7	8
н522У	—	—	658 123,65	1 328 450,26	Метод спутниковых геодезических измерений (определений)	√(0,1^2 + 0,1^2) = 0,10	—

2. Сведения о частях границ уточняемого земельного участка с кадастровым номером 23:42:0710002:57 :

Обозначение части границ		Горизонтальное проложение (S), м	Описание прохождения части границ	Сведения о согласовании местоположения границ (согласовано/спорное)
от т.	до т.			
1	2	3	4	5
н522У	124	38,63	—	согласовано
124	н586У	25,21		
н586У	н363У	36,44		
н363У	н568У	1,22		
н568У	н567У	3,49		
н567У	н522У	21,87		

3. Сведения о характеристиках уточняемого земельного участка с кадастровым номером 23:42:0710002:57 :

№ п/п	Наименование характеристики земельного участка	Значение характеристики
1	2	3
1.	Адрес земельного участка	—
1.1.	Сведения о местоположении земельного участка (при отсутствии адреса) в структурированном в соответствии с федеральной информационной адресной системой виде	Российская Федерация, Краснодарский край, Ейский р-н, Ейск г, Широчанка п, Дружба снт, уч 177
1.2.	Дополнительные сведения о местоположении земельного участка	—
2.	Площадь земельного участка ± величина погрешности определения (вычисления) площади (Р ± ΔР), м²	978 ± 11,00
3.	Формула, примененная для вычисления предельной погрешности определения площади земельного участка, с подставленными значениями и итоговые (вычисленные) значения	3,5*0,1*√(978) = 11
4.	Площадь земельного участка согласно сведениям Единого государственного реестра недвижимости (Ркад), м²	750,00
5.	Оценка расхождения Р и Ркад (Р - Ркад), м²	228
6.	Предельный минимальный и максимальный размеры земельного участка (Рмин и Рмакс), м²	Рмин = 300 Рмакс = —
7.	Вид (виды) разрешенного использования	Земельные участки садоводческих товариществ
7.1.	Дополнительные сведения об использовании земельного участка	—

1	2	3
8.	Кадастровый или иной государственный учетный номер (инвентарный) здания, сооружения, объекта незавершенного строительства, расположенного на земельном участке	—
9.	Сведения о земельных участках (землях общего пользования, территории общего пользования), посредством которых обеспечивается доступ	23:42:0710002:916
10.	Иные сведения	Установление границ производилось на основании сведений, содержащихся на чертеже садово-огороднического товарищества «с/т «Дружба» с учетом фактической ситуации на местности. В результате уточнения описания местоположения границ ЗУ 23:42:0710002:57 произошло увеличение площади данного ЗУ в пределах минимального размера ЗУ, установленного ПЗЗ Ейского г/п Ейского р-на (в т.ч. на более 10 % от содержащейся в ЕГРН площади). Доступ к ЗУ обеспечивается посредством ЗУ с КН 23:42:0710002:916, который является ЗУ общего назначения на территории ведения гражданами садоводства для собственных нужд.

4. Пояснения к сведениям об уточняемом земельном участке с кадастровым номером 23:42:0710002:57 :

1.	—

1. Сведения о характерных точках границ уточняемого земельного участка с кадастровым номером 23:42:0710002:56 :

Система координат МСК-23, зона 1 (23) Зона № 1

Обозначение характерных точек границ	Координаты, м				Метод определения координат	Формулы, примененные для расчета средней квадратической погрешности определения координат характерных точек границ (Mt), с подставленными в такие формулы значениями и итоговые (вычисленные) значения Mt, м	Описание закрепления точки
	содержатся в Едином государственном реестре недвижимости		определены в результате выполнения комплексных кадастровых работ				
	X	Y	X	Y			
1	2	3	4	5	6	7	8
н492У	—	—	658 148,69	1 328 330,28	Метод спутниковых геодезических измерений (определений)	√(0,1^2 + 0,1^2) = 0,10	—
793	—	—	658 148,54	1 328 350,98		0,10	
792	—	—	658 123,25	1 328 350,17			
н605У	—	—	658 123,65	1 328 329,97		√(0,1^2 + 0,1^2) = 0,10	

1	2	3	4	5	6	7	8
н492У	—	—	658 148,69	1 328 330,28	Метод спутниковых геодезических измерений (определений)	√(0,1^2 + 0,1^2) = 0,10	—

2. Сведения о частях границ уточняемого земельного участка с кадастровым номером 23:42:0710002:56 :

Обозначение части границ		Горизонтальное проложение (S), м	Описание прохождения части границ	Сведения о согласовании местоположения границ (согласовано/спорное)
от т.	до т.			
1	2	3	4	5
н492У	793	20,70	—	согласовано
793	792	25,30		
792	н605У	20,20		
н605У	н492У	25,04		

3. Сведения о характеристиках уточняемого земельного участка с кадастровым номером 23:42:0710002:56 :

№ п/п	Наименование характеристики земельного участка	Значение характеристики
1	2	3
1.	Адрес земельного участка	—
1.1.	Сведения о местоположении земельного участка (при отсутствии адреса) в структурированном в соответствии с федеральной информационной адресной системой виде	Российская Федерация, Краснодарский край, Ейский р-н, Ейск г, Широчанка п, Дружба снт, уч 173
1.2.	Дополнительные сведения о местоположении земельного участка	—
2.	Площадь земельного участка ± величина погрешности определения (вычисления) площади (Р ± ΔР), м²	515 ± 8,00
3.	Формула, примененная для вычисления предельной погрешности определения площади земельного участка, с подставленными значениями и итоговые (вычисленные) значения	3,5*0,1*√(515) = 8
4.	Площадь земельного участка согласно сведениям Единого государственного реестра недвижимости (Ркад), м²	500,00
5.	Оценка расхождения Р и Ркад (Р - Ркад), м²	15
6.	Предельный минимальный и максимальный размеры земельного участка (Рмин и Рмакс), м²	Рмин = 300 Рмакс = —
7.	Вид (виды) разрешенного использования	Для садоводства
7.1.	Дополнительные сведения об использовании земельного участка	—

1	2	3
8.	Кадастровый или иной государственный учетный номер (инвентарный) здания, сооружения, объекта незавершенного строительства, расположенного на земельном участке	23:42:0710002:387
9.	Сведения о земельных участках (землях общего пользования, территории общего пользования), посредством которых обеспечивается доступ	23:42:0710002:916
10.	Иные сведения	Установление границ производилось на основании сведений, содержащихся на чертеже садово-огороднического товарищества «с/т «Дружба» с учетом фактической ситуации на местности. В результате уточнения описания местоположения границ ЗУ 23:42:0710002:56 произошло увеличение площади данного ЗУ в пределах минимального размера ЗУ, установленного ПЗЗ Ейского г/п Ейского р-на (в т.ч. не более 10 % от содержащейся в ЕГРН площади), что допускается в соответствии с п.2. ч.3 ст.42.8 Федерального закона от 24.07.2007 № 221-ФЗ. Доступ к ЗУ обеспечивается посредством ЗУ с КН 23:42:0710002:916, который является ЗУ общего назначения на территории ведения гражданами садоводства для собственных нужд.

4. Пояснения к сведениям об уточняемом земельном участке с кадастровым номером 23:42:0710002:56 :

1.	—

1. Сведения о характерных точках границ уточняемого земельного участка с кадастровым номером 23:42:0710002:55 :

Система координат МСК-23, зона 1 (23) Зона № 1

Обозначение характерных точек границ	Координаты, м				Метод определения координат	Формулы, примененные для расчета средней квадратической погрешности определения координат характерных точек границ (Mt), с подставленными в такие формулы значениями и итоговые (вычисленные) значения Mt, м	Описание закрепления точки
	содержатся в Едином государственном реестре недвижимости		определены в результате выполнения комплексных кадастровых работ				
	X	Y	X	Y			
1	2	3	4	5	6	7	8
н456У	—	—	658 123,70	1 328 309,97	Метод спутниковых геодезических измерений (определений)	√(0,1^2 + 0,1^2) = 0,10	—
624	—	—	658 123,88	1 328 290,32		0,10	Долговременный межевой знак
51	—	—	658 148,88	1 328 290,52			Временный межевой знак

1	2	3	4	5	6	7	8
н433У	—	—	658 148,71	1 328 310,35	Метод спутниковых геодезических измерений (определений)	√(0,1^2 + 0,1^2) = 0,10	—
н456У	—	—	658 123,70	1 328 309,97			

2. Сведения о частях границ уточняемого земельного участка с кадастровым номером 23:42:0710002:55 :

Обозначение части границ		Горизонтальное проложение (S), м	Описание прохождения части границ	Сведения о согласовании местоположения границ (согласовано/спорное)
от т.	до т.			
1	2	3	4	5
н456У	624	19,65	—	согласовано
624	51	25,00		
51	н433У	19,83		
н433У	н456У	25,01		

3. Сведения о характеристиках уточняемого земельного участка с кадастровым номером 23:42:0710002:55 :

№ п/п	Наименование характеристики земельного участка	Значение характеристики
1	2	3
1.	Адрес земельного участка	—
1.1.	Сведения о местоположении земельного участка (при отсутствии адреса) в структурированном в соответствии с федеральной информационной адресной системой виде	Российская Федерация, Краснодарский край, Ейский р-н
1.2.	Дополнительные сведения о местоположении земельного участка	—
2.	Площадь земельного участка ± величина погрешности определения (вычисления) площади (Р ± ΔР), м²	494 ± 8,00
3.	Формула, примененная для вычисления предельной погрешности определения площади земельного участка, с подставленными значениями и итоговые (вычисленные) значения	3,5*0,1*√(494) = 8
4.	Площадь земельного участка согласно сведениям Единого государственного реестра недвижимости (Ркад), м²	500,00
5.	Оценка расхождения Р и Ркад (Р - Ркад), м²	6
6.	Предельный минимальный и максимальный размеры земельного участка (Рмин и Рмакс), м²	Рмин = 300 Рмакс = —
7.	Вид (виды) разрешенного использования	Земельные участки садоводческих товариществ
7.1.	Дополнительные сведения об использовании земельного участка	—

1	2	3
8.	Кадастровый или иной государственный учетный номер (инвентарный) здания, сооружения, объекта незавершенного строительства, расположенного на земельном участке	—
9.	Сведения о земельных участках (землях общего пользования, территории общего пользования), посредством которых обеспечивается доступ	23:42:0710002:916
10.	Иные сведения	Установление границ производилось на основании сведений, содержащихся на чертеже садово-огороднического товарищества «с/т «Дружба» с учетом фактической ситуации на местности. В результате уточнения описания местоположения границ ЗУ 23:42:0710002:55 произошло уменьшение площади данного ЗУ в пределах минимального размера ЗУ, установленного ПЗЗ Ейского г/п Ейского р-на (в т.ч. менее 10 % от содержащейся в ЕГРН площади), что допускается в соответствии с п.2. ч.3 ст.42.8 Федерального закона от 24.07.2007 № 221-ФЗ. Доступ к ЗУ обеспечивается посредством ЗУ с КН 23:42:0710002:916, который является ЗУ общего назначения на территории ведения гражданами садоводства для собственных нужд.

4. Пояснения к сведениям об уточняемом земельном участке с кадастровым номером 23:42:0710002:55 :

1.	—

1. Сведения о характерных точках границ уточняемого земельного участка с кадастровым номером 23:42:0710002:54 :

Система координат МСК-23, зона 1 (23) Зона № 1

Обозначение характерных точек границ	Координаты, м				Метод определения координат	Формулы, примененные для расчета средней квадратической погрешности определения координат характерных точек границ (Mt), с подставленными в такие формулы значениями и итоговые (вычисленные) значения Mt, м	Описание закрепления точки
	содержатся в Едином государственном реестре недвижимости		определены в результате выполнения комплексных кадастровых работ				
	X	Y	X	Y			
1	2	3	4	5	6	7	8
н359У	—	—	658 418,25	1 328 233,48	Метод спутниковых геодезических измерений (определений)	√(0,1^2 + 0,1^2) = 0,10	—
н593У	—	—	658 393,24	1 328 233,12			
н367У	—	—	658 393,39	1 328 213,16			

1	2	3	4	5	6	7	8
н610У	—	—	658 418,07	1 328 213,18	Метод спутниковых геодезических измерений (определений)	√(0,1^2 + 0,1^2) = 0,10	—
н359У	—	—	658 418,25	1 328 233,48			

2. Сведения о частях границ уточняемого земельного участка с кадастровым номером 23:42:0710002:54 :

Обозначение части границ		Горизонтальное проложение (S), м	Описание прохождения части границ	Сведения о согласовании местоположения границ (согласовано/спорное)
от т.	до т.			
1	2	3	4	5
н359У	н593У	25,01	—	согласовано
н593У	н367У	19,96		
н367У	н610У	24,68		
н610У	н359У	20,30		

3. Сведения о характеристиках уточняемого земельного участка с кадастровым номером 23:42:0710002:54 :

№ п/п	Наименование характеристики земельного участка	Значение характеристики
1	2	3
1.	Адрес земельного участка	—
1.1.	Сведения о местоположении земельного участка (при отсутствии адреса) в структурированном в соответствии с федеральной информационной адресной системой виде	Российская Федерация, Краснодарский край, Ейский р-н, Широчанский с/о, уч 17
1.2.	Дополнительные сведения о местоположении земельного участка	—
2.	Площадь земельного участка ± величина погрешности определения (вычисления) площади (Р ± ΔР), м²	500 ± 8,00
3.	Формула, примененная для вычисления предельной погрешности определения площади земельного участка, с подставленными значениями и итоговые (вычисленные) значения	3,5*0,1*√(500) = 8
4.	Площадь земельного участка согласно сведениям Единого государственного реестра недвижимости (Ркад), м²	500,00
5.	Оценка расхождения Р и Ркад (Р - Ркад), м²	0
6.	Предельный минимальный и максимальный размеры земельного участка (Рмин и Рмакс), м²	Рмин = 300 Рмакс = —
7.	Вид (виды) разрешенного использования	Земельные участки садоводческих товариществ
7.1.	Дополнительные сведения об использовании земельного участка	—

1	2	3
8.	Кадастровый или иной государственный учетный номер (инвентарный) здания, сооружения, объекта незавершенного строительства, расположенного на земельном участке	—
9.	Сведения о земельных участках (землях общего пользования, территории общего пользования), посредством которых обеспечивается доступ	23:42:0710002:916
10.	Иные сведения	Установление границ производилось на основании сведений, содержащихся на чертеже садово-огороднического товарищества «с/т «Дружба» с учетом фактической ситуации на местности. В результате уточнения описания местоположения границ ЗУ 23:42:0710002:54, площадь данного ЗУ не изменилась по сравнению со сведениями о площади, содержащимися в ЕГРН. Доступ к ЗУ обеспечивается посредством ЗУ с КН 23:42:0710002:916, который является ЗУ общего назначения на территории ведения гражданами садоводства для собственных нужд.

4. Пояснения к сведениям об уточняемом земельном участке с кадастровым номером 23:42:0710002:54 :

1.	—

1. Сведения о характерных точках границ уточняемого земельного участка с кадастровым номером 23:42:0710002:51 :

Система координат МСК-23, зона 1 (23) Зона № 1

Обозначение характерных точек границ	Координаты, м				Метод определения координат	Формулы, примененные для расчета средней квадратической погрешности определения координат характерных точек границ (Mt), с подставленными в такие формулы значениями и итоговые (вычисленные) значения Mt, м	Описание закрепления точки
	содержатся в Едином государственном реестре недвижимости		определены в результате выполнения комплексных кадастровых работ				
	X	Y	X	Y			
1	2	3	4	5	6	7	8
н610У	—	—	658 418,07	1 328 213,18	Метод спутниковых геодезических измерений (определений)	√(0,1^2 + 0,1^2) = 0,10	—
н367У	—	—	658 393,39	1 328 213,16			
н436У	—	—	658 393,51	1 328 192,81			
н589У	—	—	658 418,15	1 328 192,95			

1	2	3	4	5	6	7	8
н610У	—	—	658 418,07	1 328 213,18	Метод спутниковых геодезических измерений (определений)	√(0,1^2 + 0,1^2) = 0,10	—

2. Сведения о частях границ уточняемого земельного участка с кадастровым номером 23:42:0710002:51 :

Обозначение части границ		Горизонтальное проложение (S), м	Описание прохождения части границ	Сведения о согласовании местоположения границ (согласовано/спорное)
от т.	до т.			
1	2	3	4	5
н610У	н367У	24,68	—	согласовано
н367У	н436У	20,35		
н436У	н589У	24,64		
н589У	н610У	20,23		

3. Сведения о характеристиках уточняемого земельного участка с кадастровым номером 23:42:0710002:51 :

№ п/п	Наименование характеристики земельного участка	Значение характеристики
1	2	3
1.	Адрес земельного участка	—
1.1.	Сведения о местоположении земельного участка (при отсутствии адреса) в структурированном в соответствии с федеральной информационной адресной системой виде	Российская Федерация, Краснодарский край, Ейский р-н, Ейск г, Широчанка п, Дружба снт, уч 16
1.2.	Дополнительные сведения о местоположении земельного участка	—
2.	Площадь земельного участка ± величина погрешности определения (вычисления) площади (Р ± ΔР), м²	500 ± 8,00
3.	Формула, примененная для вычисления предельной погрешности определения площади земельного участка, с подставленными значениями и итоговые (вычисленные) значения	3,5*0,1*√(500) = 8
4.	Площадь земельного участка согласно сведениям Единого государственного реестра недвижимости (Ркад), м²	500,00
5.	Оценка расхождения Р и Ркад (Р - Ркад), м²	0
6.	Предельный минимальный и максимальный размеры земельного участка (Рмин и Рмакс), м²	Рмин = 300 Рмакс = —
7.	Вид (виды) разрешенного использования	Земельные участки садоводческих товариществ
7.1.	Дополнительные сведения об использовании земельного участка	—

1	2	3
8.	Кадастровый или иной государственный учетный номер (инвентарный) здания, сооружения, объекта незавершенного строительства, расположенного на земельном участке	—
9.	Сведения о земельных участках (землях общего пользования, территории общего пользования), посредством которых обеспечивается доступ	23:42:0710002:916
10.	Иные сведения	Установление границ производилось на основании сведений, содержащихся на чертеже садово-огороднического товарищества «с/т «Дружба» с учетом фактической ситуации на местности. В результате уточнения описания местоположения границ ЗУ 23:42:0710002:51, площадь данного ЗУ не изменилась по сравнению со сведениями о площади, содержащимися в ЕГРН. Доступ к ЗУ обеспечивается посредством ЗУ с КН 23:42:0710002:916, который является ЗУ общего назначения на территории ведения гражданами садоводства для собственных нужд.

4. Пояснения к сведениям об уточняемом земельном участке с кадастровым номером 23:42:0710002:51 :

1.	—

1. Сведения о характерных точках границ уточняемого земельного участка с кадастровым номером 23:42:0710002:49 :

Система координат МСК-23, зона 1 (23) Зона № 1

Обозначение характерных точек границ	Координаты, м				Метод определения координат	Формулы, примененные для расчета средней квадратической погрешности определения координат характерных точек границ (Mt), с подставленными в такие формулы значениями и итоговые (вычисленные) значения Mt, м	Описание закрепления точки
	содержатся в Едином государственном реестре недвижимости		определены в результате выполнения комплексных кадастровых работ				
	X	Y	X	Y			
1	2	3	4	5	6	7	8
674	—	—	658 178,10	1 328 151,03	Метод спутниковых геодезических измерений (определений)	0,10	Долговременный межевой знак
673	—	—	658 177,86	1 328 171,04			—
н494У	—	—	658 152,97	1 328 170,82		√(0,1^2 + 0,1^2) = 0,10	
н513У	—	—	658 153,02	1 328 150,80			

1	2	3	4	5	6	7	8
674	—	—	658 178,10	1 328 151,03	Метод спутниковых геодезических измерений (определений)	0,10	Долговременный межевой знак

2. Сведения о частях границ уточняемого земельного участка с кадастровым номером 23:42:0710002:49 :

Обозначение части границ		Горизонтальное проложение (S), м	Описание прохождения части границ	Сведения о согласовании местоположения границ (согласовано/спорное)
от т.	до т.			
1	2	3	4	5
674	673	20,01	—	согласовано
673	н494У	24,89		
н494У	н513У	20,02		
н513У	674	25,08		

3. Сведения о характеристиках уточняемого земельного участка с кадастровым номером 23:42:0710002:49 :

№ п/п	Наименование характеристики земельного участка	Значение характеристики
1	2	3
1.	Адрес земельного участка	—
1.1.	Сведения о местоположении земельного участка (при отсутствии адреса) в структурированном в соответствии с федеральной информационной адресной системой виде	Российская Федерация, Краснодарский край, Ейский р-н, Ейск г, с/о Широчанский р-н, Широчанка п, Дружба снт, д 149
1.2.	Дополнительные сведения о местоположении земельного участка	—
2.	Площадь земельного участка ± величина погрешности определения (вычисления) площади (Р ± ΔР), м²	500 ± 8,00
3.	Формула, примененная для вычисления предельной погрешности определения площади земельного участка, с подставленными значениями и итоговые (вычисленные) значения	3,5*0,1*√(500) = 8
4.	Площадь земельного участка согласно сведениям Единого государственного реестра недвижимости (Ркад), м²	500,00
5.	Оценка расхождения Р и Ркад (Р - Ркад), м²	0
6.	Предельный минимальный и максимальный размеры земельного участка (Рмин и Рмакс), м²	Рмин = 300 Рмакс = —
7.	Вид (виды) разрешенного использования	Земельные участки садоводческих товариществ
7.1.	Дополнительные сведения об использовании земельного участка	—

1	2	3
8.	Кадастровый или иной государственный учетный номер (инвентарный) здания, сооружения, объекта незавершенного строительства, расположенного на земельном участке	23:42:0710002:489
9.	Сведения о земельных участках (землях общего пользования, территории общего пользования), посредством которых обеспечивается доступ	23:42:0710002:916
10.	Иные сведения	Установление границ производилось на основании сведений, содержащихся на чертеже садово-огороднического товарищества «с/т «Дружба» с учетом фактической ситуации на местности. В результате уточнения описания местоположения границ ЗУ 23:42:0710002:49, площадь данного ЗУ не изменилась по сравнению со сведениями о площади, содержащимися в ЕГРН. Доступ к ЗУ обеспечивается посредством ЗУ с КН 23:42:0710002:916, который является ЗУ общего назначения на территории ведения гражданами садоводства для собственных нужд.

4. Пояснения к сведениям об уточняемом земельном участке с кадастровым номером 23:42:0710002:49 :

1.	—

1. Сведения о характерных точках границ уточняемого земельного участка с кадастровым номером 23:42:0710002:47 :

Система координат МСК-23, зона 1 (23) Зона № 1

Обозначение характерных точек границ	Координаты, м				Метод определения координат	Формулы, примененные для расчета средней квадратической погрешности определения координат характерных точек границ (Mt), с подставленными в такие формулы значениями и итоговые (вычисленные) значения Mt, м	Описание закрепления точки
	содержатся в Едином государственном реестре недвижимости		определены в результате выполнения комплексных кадастровых работ				
	X	Y	X	Y			
1	2	3	4	5	6	7	8
н579У	—	—	658 201,56	1 328 390,96	Метод спутниковых геодезических измерений (определений)	√(0,1^2 + 0,1^2) = 0,10	—
н382У	—	—	658 200,38	1 328 411,22			
н340У	—	—	658 176,46	1 328 411,39			
н571У	—	—	658 176,77	1 328 390,89			

1	2	3	4	5	6	7	8
н579У	—	—	658 201,56	1 328 390,96	Метод спутниковых геодезических измерений (определений)	√(0,1^2 + 0,1^2) = 0,10	—

2. Сведения о частях границ уточняемого земельного участка с кадастровым номером 23:42:0710002:47 :

Обозначение части границ		Горизонтальное проложение (S), м	Описание прохождения части границ	Сведения о согласовании местоположения границ (согласовано/спорное)
от т.	до т.			
1	2	3	4	5
н579У	н382У	20,29	—	согласовано
н382У	н340У	23,92		
н340У	н571У	20,50		
н571У	н579У	24,79		

3. Сведения о характеристиках уточняемого земельного участка с кадастровым номером 23:42:0710002:47 :

№ п/п	Наименование характеристики земельного участка	Значение характеристики
1	2	3
1.	Адрес земельного участка	—
1.1.	Сведения о местоположении земельного участка (при отсутствии адреса) в структурированном в соответствии с федеральной информационной адресной системой виде	Российская Федерация, Краснодарский край, Ейский р-н, Широчанский с/о, с/т "Дружба" тер, уч 146
1.2.	Дополнительные сведения о местоположении земельного участка	—
2.	Площадь земельного участка ± величина погрешности определения (вычисления) площади (Р ± ΔР), м²	496 ± 8,00
3.	Формула, примененная для вычисления предельной погрешности определения площади земельного участка, с подставленными значениями и итоговые (вычисленные) значения	3,5*0,1*√(496) = 8
4.	Площадь земельного участка согласно сведениям Единого государственного реестра недвижимости (Ркад), м²	500,00
5.	Оценка расхождения Р и Ркад (Р - Ркад), м²	4
6.	Предельный минимальный и максимальный размеры земельного участка (Рмин и Рмакс), м²	Рмин = 300 Рмакс = —
7.	Вид (виды) разрешенного использования	Земельные участки садоводческих товариществ
7.1.	Дополнительные сведения об использовании земельного участка	—

1	2	3
8.	Кадастровый или иной государственный учетный номер (инвентарный) здания, сооружения, объекта незавершенного строительства, расположенного на земельном участке	23:42:0710002:496
9.	Сведения о земельных участках (землях общего пользования, территории общего пользования), посредством которых обеспечивается доступ	23:42:0710002:916
10.	Иные сведения	Установление границ производилось на основании сведений, содержащихся на чертеже садово-огороднического товарищества «с/т «Дружба» с учетом фактической ситуации на местности. В результате уточнения описания местоположения границ ЗУ 23:42:0710002:47 произошло уменьшение площади данного ЗУ в пределах минимального размера ЗУ, установленного ПЗЗ Ейского г/п Ейского р-на (в т.ч. менее 10 % от содержащейся в ЕГРН площади), что допускается в соответствии с п.2. ч.3 ст.42.8 Федерального закона от 24.07.2007 № 221-ФЗ. Доступ к ЗУ обеспечивается посредством ЗУ с КН 23:42:0710002:916, который является ЗУ общего назначения на территории ведения гражданами садоводства для собственных нужд.

4. Пояснения к сведениям об уточняемом земельном участке с кадастровым номером 23:42:0710002:47 :

1.	—

1. Сведения о характерных точках границ уточняемого земельного участка с кадастровым номером 23:42:0710002:45 :

Система координат МСК-23, зона 1 (23) Зона № 1

Обозначение характерных точек границ	Координаты, м				Метод определения координат	Формулы, примененные для расчета средней квадратической погрешности определения координат характерных точек границ (Mt), с подставленными в такие формулы значениями и итоговые (вычисленные) значения Mt, м	Описание закрепления точки
	содержатся в Едином государственном реестре недвижимости		определены в результате выполнения комплексных кадастровых работ				
	X	Y	X	Y			
1	2	3	4	5	6	7	8
н468У	—	—	658 202,84	1 328 251,12	Метод спутниковых геодезических измерений (определений)	√(0,1^2 + 0,1^2) = 0,10	—
н474У	—	—	658 177,92	1 328 251,13			
749	—	—	658 177,93	1 328 231,13		0,10	

1	2	3	4	5	6	7	8
н467У	—	—	658 202,91	1 328 231,03	Метод спутниковых геодезических измерений (определений)	√(0,1^2 + 0,1^2) = 0,10	—
н468У	—	—	658 202,84	1 328 251,12			

2. Сведения о частях границ уточняемого земельного участка с кадастровым номером 23:42:0710002:45 :

Обозначение части границ		Горизонтальное проложение (S), м	Описание прохождения части границ	Сведения о согласовании местоположения границ (согласовано/спорное)
от т.	до т.			
1	2	3	4	5
н468У	н474У	24,92	—	согласовано
н474У	749	20,00		
749	н467У	24,98		
н467У	н468У	20,09		

3. Сведения о характеристиках уточняемого земельного участка с кадастровым номером 23:42:0710002:45 :

№ п/п	Наименование характеристики земельного участка	Значение характеристики
1	2	3
1.	Адрес земельного участка	—
1.1.	Сведения о местоположении земельного участка (при отсутствии адреса) в структурированном в соответствии с федеральной информационной адресной системой виде	Российская Федерация, Краснодарский край, Ейский р-н, Ейск г, Широчанка п, Дружба снт, д 138
1.2.	Дополнительные сведения о местоположении земельного участка	—
2.	Площадь земельного участка ± величина погрешности определения (вычисления) площади (Р ± ΔР), м²	500 ± 8,00
3.	Формула, примененная для вычисления предельной погрешности определения площади земельного участка, с подставленными значениями и итоговые (вычисленные) значения	3,5*0,1*√(500) = 8
4.	Площадь земельного участка согласно сведениям Единого государственного реестра недвижимости (Ркад), м²	500,00
5.	Оценка расхождения Р и Ркад (Р - Ркад), м²	0
6.	Предельный минимальный и максимальный размеры земельного участка (Рмин и Рмакс), м²	Рмин = 300 Рмакс = —
7.	Вид (виды) разрешенного использования	Земельные участки садоводческих товариществ
7.1.	Дополнительные сведения об использовании земельного участка	—

1	2	3
8.	Кадастровый или иной государственный учетный номер (инвентарный) здания, сооружения, объекта незавершенного строительства, расположенного на земельном участке	—
9.	Сведения о земельных участках (землях общего пользования, территории общего пользования), посредством которых обеспечивается доступ	23:42:0710002:916
10.	Иные сведения	Установление границ производилось на основании сведений, содержащихся на чертеже садово-огороднического товарищества «с/т «Дружба» с учетом фактической ситуации на местности. В результате уточнения описания местоположения границ ЗУ 23:42:0710002:45, площадь данного ЗУ не изменилась по сравнению со сведениями о площади, содержащимися в ЕГРН. Доступ к ЗУ обеспечивается посредством ЗУ с КН 23:42:0710002:916, который является ЗУ общего назначения на территории ведения гражданами садоводства для собственных нужд.

4. Пояснения к сведениям об уточняемом земельном участке с кадастровым номером 23:42:0710002:45 :

1.	—

1. Сведения о характерных точках границ уточняемого земельного участка с кадастровым номером 23:42:0710002:44 :

Система координат МСК-23, зона 1 (23) Зона № 1

Обозначение характерных точек границ	Координаты, м				Метод определения координат	Формулы, примененные для расчета средней квадратической погрешности определения координат характерных точек границ (Mt), с подставленными в такие формулы значениями и итоговые (вычисленные) значения Mt, м	Описание закрепления точки
	содержатся в Едином государственном реестре недвижимости		определены в результате выполнения комплексных кадастровых работ				
	X	Y	X	Y			
1	2	3	4	5	6	7	8
н364У	—	—	658 230,10	1 328 391,16	Метод спутниковых геодезических измерений (определений)	√(0,1^2 + 0,1^2) = 0,10	—
н334У	—	—	658 230,01	1 328 411,16			
н345У	—	—	658 205,01	1 328 411,05			
н527У	—	—	658 205,14	1 328 391,05			

1	2	3	4	5	6	7	8
н364У	—	—	658 230,10	1 328 391,16	Метод спутниковых геодезических измерений (определений)	√(0,1^2 + 0,1^2) = 0,10	—

2. Сведения о частях границ уточняемого земельного участка с кадастровым номером 23:42:0710002:44 :

Обозначение части границ		Горизонтальное проложение (S), м	Описание прохождения части границ	Сведения о согласовании местоположения границ (согласовано/спорное)
от т.	до т.			
1	2	3	4	5
н364У	н334У	20,00	—	согласовано
н334У	н345У	25,00		
н345У	н527У	20,00		
н527У	н364У	24,96		

3. Сведения о характеристиках уточняемого земельного участка с кадастровым номером 23:42:0710002:44 :

№ п/п	Наименование характеристики земельного участка	Значение характеристики
1	2	3
1.	Адрес земельного участка	—
1.1.	Сведения о местоположении земельного участка (при отсутствии адреса) в структурированном в соответствии с федеральной информационной адресной системой виде	Российская Федерация, Краснодарский край, Ейский р-н, Ейск г, Широчанка п, Дружба снт, д 131
1.2.	Дополнительные сведения о местоположении земельного участка	—
2.	Площадь земельного участка ± величина погрешности определения (вычисления) площади (Р ± ΔР), м²	500 ± 8,00
3.	Формула, примененная для вычисления предельной погрешности определения площади земельного участка, с подставленными значениями и итоговые (вычисленные) значения	3,5*0,1*√(500) = 8
4.	Площадь земельного участка согласно сведениям Единого государственного реестра недвижимости (Ркад), м²	500,00
5.	Оценка расхождения Р и Ркад (Р - Ркад), м²	0
6.	Предельный минимальный и максимальный размеры земельного участка (Рмин и Рмакс), м²	Рмин = 300 Рмакс = —
7.	Вид (виды) разрешенного использования	Земельные участки садоводческих товариществ
7.1.	Дополнительные сведения об использовании земельного участка	—

1	2	3
8.	Кадастровый или иной государственный учетный номер (инвентарный) здания, сооружения, объекта незавершенного строительства, расположенного на земельном участке	—
9.	Сведения о земельных участках (землях общего пользования, территории общего пользования), посредством которых обеспечивается доступ	23:42:0710002:916
10.	Иные сведения	Установление границ производилось на основании сведений, содержащихся на чертеже садово-огороднического товарищества «с/т «Дружба» с учетом фактической ситуации на местности. В результате уточнения описания местоположения границ ЗУ 23:42:0710002:44, площадь данного ЗУ не изменилась по сравнению со сведениями о площади, содержащимися в ЕГРН. Доступ к ЗУ обеспечивается посредством ЗУ с КН 23:42:0710002:916, который является ЗУ общего назначения на территории ведения гражданами садоводства для собственных нужд.

4. Пояснения к сведениям об уточняемом земельном участке с кадастровым номером 23:42:0710002:44 :

1.	—

1. Сведения о характерных точках границ уточняемого земельного участка с кадастровым номером 23:42:0710002:43 :

Система координат МСК-23, зона 1 (23) Зона № 1

Обозначение характерных точек границ	Координаты, м				Метод определения координат	Формулы, примененные для расчета средней квадратической погрешности определения координат характерных точек границ (Mt), с подставленными в такие формулы значениями и итоговые (вычисленные) значения Mt, м	Описание закрепления точки
	содержатся в Едином государственном реестре недвижимости		определены в результате выполнения комплексных кадастровых работ				
	X	Y	X	Y			
1	2	3	4	5	6	7	8
н500У	—	—	658 206,15	1 328 251,55	Метод спутниковых геодезических измерений (определений)	√(0,1^2 + 0,1^2) = 0,10	—
643	—	—	658 230,95	1 328 251,56		0,10	
642	—	—	658 230,98	1 328 271,65			
н380У	—	—	658 206,03	1 328 271,63		√(0,1^2 + 0,1^2) = 0,10	

1	2	3	4	5	6	7	8
н500У	—	—	658 206,15	1 328 251,55	Метод спутниковых геодезических измерений (определений)	√(0,1^2 + 0,1^2) = 0,10	—

2. Сведения о частях границ уточняемого земельного участка с кадастровым номером 23:42:0710002:43 :

Обозначение части границ		Горизонтальное проложение (S), м	Описание прохождения части границ	Сведения о согласовании местоположения границ (согласовано/спорное)
от т.	до т.			
1	2	3	4	5
н500У	643	24,80	—	согласовано
643	642	20,09		
642	н380У	24,95		
н380У	н500У	20,08		

3. Сведения о характеристиках уточняемого земельного участка с кадастровым номером 23:42:0710002:43 :

№ п/п	Наименование характеристики земельного участка	Значение характеристики
1	2	3
1.	Адрес земельного участка	—
1.1.	Сведения о местоположении земельного участка (при отсутствии адреса) в структурированном в соответствии с федеральной информационной адресной системой виде	Российская Федерация, Краснодарский край, Ейский р-н, Ейск г, Широчанка п, Дружба снт, уч 124
1.2.	Дополнительные сведения о местоположении земельного участка	—
2.	Площадь земельного участка ± величина погрешности определения (вычисления) площади (Р ± ΔР), м²	500 ± 8,00
3.	Формула, примененная для вычисления предельной погрешности определения площади земельного участка, с подставленными значениями и итоговые (вычисленные) значения	3,5*0,1*√(500) = 8
4.	Площадь земельного участка согласно сведениям Единого государственного реестра недвижимости (Ркад), м²	500,00
5.	Оценка расхождения Р и Ркад (Р - Ркад), м²	0
6.	Предельный минимальный и максимальный размеры земельного участка (Рмин и Рмакс), м²	Рмин = 300 Рмакс = —
7.	Вид (виды) разрешенного использования	Земельные участки садоводческих товариществ
7.1.	Дополнительные сведения об использовании земельного участка	—

1	2	3
8.	Кадастровый или иной государственный учетный номер (инвентарный) здания, сооружения, объекта незавершенного строительства, расположенного на земельном участке	23:42:0710002:912
9.	Сведения о земельных участках (землях общего пользования, территории общего пользования), посредством которых обеспечивается доступ	23:42:0710002:916
10.	Иные сведения	Установление границ производилось на основании сведений, содержащихся на чертеже садово-огороднического товарищества «с/т «Дружба» с учетом фактической ситуации на местности. В результате уточнения описания местоположения границ ЗУ 23:42:0710002:43, площадь данного ЗУ не изменилась по сравнению со сведениями о площади, содержащимися в ЕГРН. Доступ к ЗУ обеспечивается посредством ЗУ с КН 23:42:0710002:916, который является ЗУ общего назначения на территории ведения гражданами садоводства для собственных нужд.

4. Пояснения к сведениям об уточняемом земельном участке с кадастровым номером 23:42:0710002:43 :

1.	—

1. Сведения о характерных точках границ уточняемого земельного участка с кадастровым номером 23:42:0710002:41 :

Система координат МСК-23, зона 1 (23) Зона № 1

Обозначение характерных точек границ	Координаты, м				Метод определения координат	Формулы, примененные для расчета средней квадратической погрешности определения координат характерных точек границ (Mt), с подставленными в такие формулы значениями и итоговые (вычисленные) значения Mt, м	Описание закрепления точки
	содержатся в Едином государственном реестре недвижимости		определены в результате выполнения комплексных кадастровых работ				
	X	Y	X	Y			
1	2	3	4	5	6	7	8
917	—	—	658 231,50	1 328 171,56	Метод спутниковых геодезических измерений (определений)	0,10	—
918	—	—	658 231,41	1 328 187,24			
697	—	—	658 231,37	1 328 191,49			
701	—	—	658 206,44	1 328 191,21			

1	2	3	4	5	6	7	8
н602У	—	—	658 206,61	1 328 171,03	Метод спутниковых геодезических измерений (определений)	√(0,1^2 + 0,1^2) = 0,10	—
917	—	—	658 231,50	1 328 171,56		0,10	

2. Сведения о частях границ уточняемого земельного участка с кадастровым номером 23:42:0710002:41 :

Обозначение части границ		Горизонтальное проложение (S), м	Описание прохождения части границ	Сведения о согласовании местоположения границ (согласовано/спорное)
от т.	до т.			
1	2	3	4	5
917	918	15,68	—	согласовано
918	697	4,25		
697	701	24,93		
701	н602У	20,18		
н602У	917	24,90		

3. Сведения о характеристиках уточняемого земельного участка с кадастровым номером 23:42:0710002:41 :

№ п/п	Наименование характеристики земельного участка	Значение характеристики
1	2	3
1.	Адрес земельного участка	—
1.1.	Сведения о местоположении земельного участка (при отсутствии адреса) в структурированном в соответствии с федеральной информационной адресной системой виде	Российская Федерация, Краснодарский край, Ейский р-н, Ейск г, Широчанка п, Дружба снт, уч 120
1.2.	Дополнительные сведения о местоположении земельного участка	—
2.	Площадь земельного участка ± величина погрешности определения (вычисления) площади (Р ± ΔР), м²	500 ± 8,00
3.	Формула, примененная для вычисления предельной погрешности определения площади земельного участка, с подставленными значениями и итоговые (вычисленные) значения	3,5*0,1*√(500) = 8
4.	Площадь земельного участка согласно сведениям Единого государственного реестра недвижимости (Ркад), м²	500,00
5.	Оценка расхождения Р и Ркад (Р - Ркад), м²	0
6.	Предельный минимальный и максимальный размеры земельного участка (Рмин и Рмакс), м²	Рмин = 300 Рмакс = —
7.	Вид (виды) разрешенного использования	Земельные участки садоводческих товариществ

1	2	3
7.1.	Дополнительные сведения об использовании земельного участка	—
8.	Кадастровый или иной государственный учетный номер (инвентарный) здания, сооружения, объекта незавершенного строительства, расположенного на земельном участке	23:42:0710002:425
9.	Сведения о земельных участках (землях общего пользования, территории общего пользования), посредством которых обеспечивается доступ	23:42:0710002:916
10.	Иные сведения	Установление границ производилось на основании сведений, содержащихся на чертеже садово-огороднического товарищества «с/т «Дружба» с учетом фактической ситуации на местности. В результате уточнения описания местоположения границ ЗУ 23:42:0710002:41, площадь данного ЗУ не изменилась по сравнению со сведениями о площади, содержащимися в ЕГРН. Доступ к ЗУ обеспечивается посредством ЗУ с КН 23:42:0710002:916, который является ЗУ общего назначения на территории ведения гражданами садоводства для собственных нужд.

4. Пояснения к сведениям об уточняемом земельном участке с кадастровым номером 23:42:0710002:41 :

1.	—

1. Сведения о характерных точках границ уточняемого земельного участка с кадастровым номером 23:42:0710002:40 :

Система координат МСК-23, зона 1 (23) Зона № 1

Обозначение характерных точек границ	Координаты, м				Метод определения координат	Формулы, примененные для расчета средней квадратической погрешности определения координат характерных точек границ (Mt), с подставленными в такие формулы значениями и итоговые (вычисленные) значения Mt, м	Описание закрепления точки
	содержатся в Едином государственном реестре недвижимости		определены в результате выполнения комплексных кадастровых работ				
	X	Y	X	Y			
1	2	3	4	5	6	7	8
115	—	—	657 798,67	1 328 435,02	Метод спутниковых геодезических измерений (определений)	0,10	—
н466У	—	—	657 798,49	1 328 453,95		√(0,1^2 + 0,1^2) = 0,10	
н437У	—	—	657 775,61	1 328 453,46			
н352У	—	—	657 773,50	1 328 451,35			

1	2	3	4	5	6	7	8
н384У	—	—	657 770,96	1 328 435,10	Метод спутниковых геодезических измерений (определений)	√(0,1^2 + 0,1^2) = 0,10	—
115	—	—	657 798,67	1 328 435,02		0,10	

2. Сведения о частях границ уточняемого земельного участка с кадастровым номером 23:42:0710002:40 :

Обозначение части границ		Горизонтальное проложение (S), м	Описание прохождения части границ	Сведения о согласовании местоположения границ (согласовано/спорное)
от т.	до т.			
1	2	3	4	5
115	н466У	18,93	—	согласовано
н466У	н437У	22,89		
н437У	н352У	2,98		
н352У	н384У	16,45		
н384У	115	27,71		

3. Сведения о характеристиках уточняемого земельного участка с кадастровым номером 23:42:0710002:40 :

№ п/п	Наименование характеристики земельного участка	Значение характеристики
1	2	3
1.	Адрес земельного участка	—
1.1.	Сведения о местоположении земельного участка (при отсутствии адреса) в структурированном в соответствии с федеральной информационной адресной системой виде	Российская Федерация, Краснодарский край, Ейский р-н, Ейск г, Широчанка п, Дружба снт, д 11-а
1.2.	Дополнительные сведения о местоположении земельного участка	—
2.	Площадь земельного участка ± величина погрешности определения (вычисления) площади (Р ± ΔР), м²	486 ± 8,00
3.	Формула, примененная для вычисления предельной погрешности определения площади земельного участка, с подставленными значениями и итоговые (вычисленные) значения	3,5*0,1*√(486) = 8
4.	Площадь земельного участка согласно сведениям Единого государственного реестра недвижимости (Ркад), м²	500,00
5.	Оценка расхождения Р и Ркад (Р - Ркад), м²	14
6.	Предельный минимальный и максимальный размеры земельного участка (Рмин и Рмакс), м²	Рмин = 300 Рмакс = —
7.	Вид (виды) разрешенного использования	Земельные участки садоводческих товариществ

1	2	3
7.1.	Дополнительные сведения об использовании земельного участка	—
8.	Кадастровый или иной государственный учетный номер (инвентарный) здания, сооружения, объекта незавершенного строительства, расположенного на земельном участке	—
9.	Сведения о земельных участках (землях общего пользования, территории общего пользования), посредством которых обеспечивается доступ	23:42:0710002:916
10.	Иные сведения	Установление границ производилось на основании сведений, содержащихся на чертеже садово-огороднического товарищества «с/т «Дружба» с учетом фактической ситуации на местности. В результате уточнения описания местоположения границ ЗУ 23:42:0710002:40 произошло уменьшение площади данного ЗУ в пределах минимального размера ЗУ, установленного ПЗЗ Ейского г/п Ейского р-на (в т.ч. менее 10 % от содержащейся в ЕГРН площади), что допускается в соответствии с п.2. ч.3 ст.42.8 Федерального закона от 24.07.2007 № 221-ФЗ. Доступ к ЗУ обеспечивается посредством ЗУ с КН 23:42:0710002:916, который является ЗУ общего назначения на территории ведения гражданами садоводства для собственных нужд.

4. Пояснения к сведениям об уточняемом земельном участке с кадастровым номером 23:42:0710002:40 :

1.	—

1. Сведения о характерных точках границ уточняемого земельного участка с кадастровым номером 23:42:0710002:38 :

Система координат МСК-23, зона 1 (23) Зона № 1

Обозначение характерных точек границ	Координаты, м				Метод определения координат	Формулы, примененные для расчета средней квадратической погрешности определения координат характерных точек границ (Mt), с подставленными в такие формулы значениями и итоговые (вычисленные) значения Mt, м	Описание закрепления точки
	содержатся в Едином государственном реестре недвижимости		определены в результате выполнения комплексных кадастровых работ				
	X	Y	X	Y			
1	2	3	4	5	6	7	8
н477У	—	—	658 256,07	1 328 231,71	Метод спутниковых геодезических измерений (определений)	√(0,1^2 + 0,1^2) = 0,10	—
640	—	—	658 256,24	1 328 251,67		0,10	
643	—	—	658 230,95	1 328 251,56			

1	2	3	4	5	6	7	8
н511У	—	—	658 231,24	1 328 231,59	Метод спутниковых геодезических измерений (определений)	√(0,1^2 + 0,1^2) = 0,10	—
н477У	—	—	658 256,07	1 328 231,71			

2. Сведения о частях границ уточняемого земельного участка с кадастровым номером 23:42:0710002:38 :

Обозначение части границ		Горизонтальное проложение (S), м	Описание прохождения части границ	Сведения о согласовании местоположения границ (согласовано/спорное)
от т.	до т.			
1	2	3	4	5
н477У	640	19,96	—	согласовано
640	643	25,29		
643	н511У	19,97		
н511У	н477У	24,83		

3. Сведения о характеристиках уточняемого земельного участка с кадастровым номером 23:42:0710002:38 :

№ п/п	Наименование характеристики земельного участка	Значение характеристики
1	2	3
1.	Адрес земельного участка	—
1.1.	Сведения о местоположении земельного участка (при отсутствии адреса) в структурированном в соответствии с федеральной информационной адресной системой виде	Российская Федерация, Краснодарский край, Ейский р-н, Ейск г, Широчанка п, Дружба снт, д 108
1.2.	Дополнительные сведения о местоположении земельного участка	—
2.	Площадь земельного участка ± величина погрешности определения (вычисления) площади (Р ± ΔР), м²	500 ± 8,00
3.	Формула, примененная для вычисления предельной погрешности определения площади земельного участка, с подставленными значениями и итоговые (вычисленные) значения	3,5*0,1*√(500) = 8
4.	Площадь земельного участка согласно сведениям Единого государственного реестра недвижимости (Ркад), м²	500,00
5.	Оценка расхождения Р и Ркад (Р - Ркад), м²	0
6.	Предельный минимальный и максимальный размеры земельного участка (Рмин и Рмакс), м²	Рмин = 300 Рмакс = —
7.	Вид (виды) разрешенного использования	Для садоводства
7.1.	Дополнительные сведения об использовании земельного участка	—

1	2	3
8.	Кадастровый или иной государственный учетный номер (инвентарный) здания, сооружения, объекта незавершенного строительства, расположенного на земельном участке	—
9.	Сведения о земельных участках (землях общего пользования, территории общего пользования), посредством которых обеспечивается доступ	23:42:0710002:916
10.	Иные сведения	Установление границ производилось на основании сведений, содержащихся на чертеже садово-огороднического товарищества «с/т «Дружба» с учетом фактической ситуации на местности. В результате уточнения описания местоположения границ ЗУ 23:42:0710002:38, площадь данного ЗУ не изменилась по сравнению со сведениями о площади, содержащимися в ЕГРН. Доступ к ЗУ обеспечивается посредством ЗУ с КН 23:42:0710002:916, который является ЗУ общего назначения на территории ведения гражданами садоводства для собственных нужд.

4. Пояснения к сведениям об уточняемом земельном участке с кадастровым номером 23:42:0710002:38 :

1.	—

1. Сведения о характерных точках границ уточняемого земельного участка с кадастровым номером 23:42:0710002:35 :

Система координат МСК-23, зона 1 (23) Зона № 1

Обозначение характерных точек границ	Координаты, м				Метод определения координат	Формулы, примененные для расчета средней квадратической погрешности определения координат характерных точек границ (Mt), с подставленными в такие формулы значениями и итоговые (вычисленные) значения Mt, м	Описание закрепления точки
	содержатся в Едином государственном реестре недвижимости		определены в результате выполнения комплексных кадастровых работ				
	X	Y	X	Y			
1	2	3	4	5	6	7	8
н506У	—	—	658 256,65	1 328 151,73	Метод спутниковых геодезических измерений (определений)	√(0,1^2 + 0,1^2) = 0,10	—
916	—	—	658 256,50	1 328 171,58		0,10	
917	—	—	658 231,50	1 328 171,56			
н347У	—	—	658 231,74	1 328 151,34		√(0,1^2 + 0,1^2) = 0,10	

1	2	3	4	5	6	7	8
н506У	—	—	658 256,65	1 328 151,73	Метод спутниковых геодезических измерений (определений)	√(0,1^2 + 0,1^2) = 0,10	—

2. Сведения о частях границ уточняемого земельного участка с кадастровым номером 23:42:0710002:35 :

Обозначение части границ		Горизонтальное проложение (S), м	Описание прохождения части границ	Сведения о согласовании местоположения границ (согласовано/спорное)
от т.	до т.			
1	2	3	4	5
н506У	916	19,85	—	согласовано
916	917	25,00		
917	н347У	20,22		
н347У	н506У	24,91		

3. Сведения о характеристиках уточняемого земельного участка с кадастровым номером 23:42:0710002:35 :

№ п/п	Наименование характеристики земельного участка	Значение характеристики
1	2	3
1.	Адрес земельного участка	—
1.1.	Сведения о местоположении земельного участка (при отсутствии адреса) в структурированном в соответствии с федеральной информационной адресной системой виде	Российская Федерация, Краснодарский край, Ейский р-н, Ейск г, Широчанка п, Дружба снт, д 104
1.2.	Дополнительные сведения о местоположении земельного участка	—
2.	Площадь земельного участка ± величина погрешности определения (вычисления) площади (Р ± ΔР), м²	500 ± 8,00
3.	Формула, примененная для вычисления предельной погрешности определения площади земельного участка, с подставленными значениями и итоговые (вычисленные) значения	3,5*0,1*√(500) = 8
4.	Площадь земельного участка согласно сведениям Единого государственного реестра недвижимости (Ркад), м²	500,00
5.	Оценка расхождения Р и Ркад (Р - Ркад), м²	0
6.	Предельный минимальный и максимальный размеры земельного участка (Рмин и Рмакс), м²	Рмин = 300 Рмакс = —
7.	Вид (виды) разрешенного использования	Земельные участки садоводческих товариществ
7.1.	Дополнительные сведения об использовании земельного участка	—

1	2	3
8.	Кадастровый или иной государственный учетный номер (инвентарный) здания, сооружения, объекта незавершенного строительства, расположенного на земельном участке	23:42:0710002:418
9.	Сведения о земельных участках (землях общего пользования, территории общего пользования), посредством которых обеспечивается доступ	23:42:0710002:916
10.	Иные сведения	Установление границ производилось на основании сведений, содержащихся на чертеже садово-огороднического товарищества «с/т «Дружба» с учетом фактической ситуации на местности. В результате уточнения описания местоположения границ ЗУ 23:42:0710002:35, площадь данного ЗУ не изменилась по сравнению со сведениями о площади, содержащимися в ЕГРН. Доступ к ЗУ обеспечивается посредством ЗУ с КН 23:42:0710002:916, который является ЗУ общего назначения на территории ведения гражданами садоводства для собственных нужд.

4. Пояснения к сведениям об уточняемом земельном участке с кадастровым номером 23:42:0710002:35 :

1.	—

1. Сведения о характерных точках границ уточняемого земельного участка с кадастровым номером 23:42:0710002:32 :

Система координат МСК-23, зона 1 (23) Зона № 1

Обозначение характерных точек границ	Координаты, м				Метод определения координат	Формулы, примененные для расчета средней квадратической погрешности определения координат характерных точек границ (Mt), с подставленными в такие формулы значениями и итоговые (вычисленные) значения Mt, м	Описание закрепления точки
	содержатся в Едином государственном реестре недвижимости		определены в результате выполнения комплексных кадастровых работ				
	X	Y	X	Y			
1	2	3	4	5	6	7	8
824	—	—	658 284,35	1 328 392,05	Метод спутниковых геодезических измерений (определений)	0,10	—
142	—	—	658 283,59	1 328 411,89			
250	—	—	658 258,59	1 328 411,62			
н336У	—	—	658 259,03	1 328 391,73		√(0,1^2 + 0,1^2) = 0,10	

1	2	3	4	5	6	7	8
824	—	—	658 284,35	1 328 392,05	Метод спутниковых геодезических измерений (определений)	0,10	—

2. Сведения о частях границ уточняемого земельного участка с кадастровым номером 23:42:0710002:32 :

Обозначение части границ		Горизонтальное проложение (S), м	Описание прохождения части границ	Сведения о согласовании местоположения границ (согласовано/спорное)
от т.	до т.			
1	2	3	4	5
824	142	19,85	—	согласовано
142	250	25,00		
250	н336У	19,89		
н336У	824	25,32		

3. Сведения о характеристиках уточняемого земельного участка с кадастровым номером 23:42:0710002:32 :

№ п/п	Наименование характеристики земельного участка	Значение характеристики
1	2	3
1.	Адрес земельного участка	—
1.1.	Сведения о местоположении земельного участка (при отсутствии адреса) в структурированном в соответствии с федеральной информационной адресной системой виде	Российская Федерация, Краснодарский край, Ейский р-н, Ейск г, Широчанка п, Дружба снт, д 101
1.2.	Дополнительные сведения о местоположении земельного участка	—
2.	Площадь земельного участка ± величина погрешности определения (вычисления) площади (Р ± ΔР), м²	500 ± 8,00
3.	Формула, примененная для вычисления предельной погрешности определения площади земельного участка, с подставленными значениями и итоговые (вычисленные) значения	3,5*0,1*√(500) = 8
4.	Площадь земельного участка согласно сведениям Единого государственного реестра недвижимости (Ркад), м²	500,00
5.	Оценка расхождения Р и Ркад (Р - Ркад), м²	0
6.	Предельный минимальный и максимальный размеры земельного участка (Рмин и Рмакс), м²	Рмин = 300 Рмакс = —
7.	Вид (виды) разрешенного использования	Земельные участки садоводческих товариществ
7.1.	Дополнительные сведения об использовании земельного участка	—

1	2	3
8.	Кадастровый или иной государственный учетный номер (инвентарный) здания, сооружения, объекта незавершенного строительства, расположенного на земельном участке	—
9.	Сведения о земельных участках (землях общего пользования, территории общего пользования), посредством которых обеспечивается доступ	23:42:0710002:916
10.	Иные сведения	Установление границ производилось на основании сведений, содержащихся на чертеже садово-огороднического товарищества «с/т «Дружба» с учетом фактической ситуации на местности. В результате уточнения описания местоположения границ ЗУ 23:42:0710002:32, площадь данного ЗУ не изменилась по сравнению со сведениями о площади, содержащимися в ЕГРН. Доступ к ЗУ обеспечивается посредством ЗУ с КН 23:42:0710002:916, который является ЗУ общего назначения на территории ведения гражданами садоводства для собственных нужд.

4. Пояснения к сведениям об уточняемом земельном участке с кадастровым номером 23:42:0710002:32 :

1.	—

1. Сведения о характерных точках границ уточняемого земельного участка с кадастровым номером 23:42:0710002:31 :

Система координат МСК-23, зона 1 (23) Зона № 1

Обозначение характерных точек границ	Координаты, м				Метод определения координат	Формулы, примененные для расчета средней квадратической погрешности определения координат характерных точек границ (Mt), с подставленными в такие формулы значениями и итоговые (вычисленные) значения Mt, м	Описание закрепления точки
	содержатся в Едином государственном реестре недвижимости		определены в результате выполнения комплексных кадастровых работ				
	X	Y	X	Y			
1	2	3	4	5	6	7	8
825	—	—	658 284,32	1 328 372,05	Метод спутниковых геодезических измерений (определений)	0,10	Закрепление отсутствует
824	—	—	658 284,35	1 328 392,05			—
н336У	—	—	658 259,03	1 328 391,73		√(0,1^2 + 0,1^2) = 0,10	
н496У	—	—	658 259,15	1 328 371,74			

1	2	3	4	5	6	7	8
825	—	—	658 284,32	1 328 372,05	Метод спутниковых геодезических измерений (определений)	0,10	Закрепление отсутствует

2. Сведения о частях границ уточняемого земельного участка с кадастровым номером 23:42:0710002:31 :

Обозначение части границ		Горизонтальное проложение (S), м	Описание прохождения части границ	Сведения о согласовании местоположения границ (согласовано/спорное)
от т.	до т.			
1	2	3	4	5
825	824	20,00	—	согласовано
824	н336У	25,32		
н336У	н496У	19,99		
н496У	825	25,17		

3. Сведения о характеристиках уточняемого земельного участка с кадастровым номером 23:42:0710002:31 :

№ п/п	Наименование характеристики земельного участка	Значение характеристики
1	2	3
1.	Адрес земельного участка	—
1.1.	Сведения о местоположении земельного участка (при отсутствии адреса) в структурированном в соответствии с федеральной информационной адресной системой виде	Российская Федерация, Краснодарский край, Ейский р-н, Ейск г, Широчанка п, Дружба снт, д 100
1.2.	Дополнительные сведения о местоположении земельного участка	—
2.	Площадь земельного участка ± величина погрешности определения (вычисления) площади (Р ± ΔР), м²	505 ± 8,00
3.	Формула, примененная для вычисления предельной погрешности определения площади земельного участка, с подставленными значениями и итоговые (вычисленные) значения	3,5*0,1*√(505) = 8
4.	Площадь земельного участка согласно сведениям Единого государственного реестра недвижимости (Ркад), м²	500,00
5.	Оценка расхождения Р и Ркад (Р - Ркад), м²	5
6.	Предельный минимальный и максимальный размеры земельного участка (Рмин и Рмакс), м²	Рмин = 300 Рмакс = —
7.	Вид (виды) разрешенного использования	Земельные участки садоводческих товариществ
7.1.	Дополнительные сведения об использовании земельного участка	—

1	2	3
8.	Кадастровый или иной государственный учетный номер (инвентарный) здания, сооружения, объекта незавершенного строительства, расположенного на земельном участке	—
9.	Сведения о земельных участках (землях общего пользования, территории общего пользования), посредством которых обеспечивается доступ	23:42:0710002:916
10.	Иные сведения	Установление границ производилось на основании сведений, содержащихся на чертеже садово-огороднического товарищества «с/т «Дружба» с учетом фактической ситуации на местности. В результате уточнения описания местоположения границ ЗУ 23:42:0710002:31 произошло увеличение площади данного ЗУ в пределах минимального размера ЗУ, установленного ПЗЗ Ейского г/п Ейского р-на (в т.ч. не более 10 % от содержащейся в ЕГРН площади), что допускается в соответствии с п.2. ч.3 ст.42.8 Федерального закона от 24.07.2007 № 221-ФЗ. Доступ к ЗУ обеспечивается посредством ЗУ с КН 23:42:0710002:916, который является ЗУ общего назначения на территории ведения гражданами садоводства для собственных нужд.

4. Пояснения к сведениям об уточняемом земельном участке с кадастровым номером 23:42:0710002:31 :

1.	—

1. Сведения о характерных точках границ уточняемого земельного участка с кадастровым номером 23:42:0710002:30 :

Система координат МСК-23, зона 1 (23) Зона № 1

Обозначение характерных точек границ	Координаты, м				Метод определения координат	Формулы, примененные для расчета средней квадратической погрешности определения координат характерных точек границ (Mt), с подставленными в такие формулы значениями и итоговые (вычисленные) значения Mt, м	Описание закрепления точки
	содержатся в Едином государственном реестре недвижимости		определены в результате выполнения комплексных кадастровых работ				
	X	Y	X	Y			
1	2	3	4	5	6	7	8
н455У	—	—	658 447,35	1 328 274,35	Метод спутниковых геодезических измерений (определений)	√(0,1^2 + 0,1^2) = 0,10	—
н583У	—	—	658 444,11	1 328 294,88			
н551У	—	—	658 421,96	1 328 295,11			

1	2	3	4	5	6	7	8
н396У	—	—	658 421,99	1 328 273,62	Метод спутниковых геодезических измерений (определений)	√(0,1^2 + 0,1^2) = 0,10	—
н455У	—	—	658 447,35	1 328 274,35			

2. Сведения о частях границ уточняемого земельного участка с кадастровым номером 23:42:0710002:30 :

Обозначение части границ		Горизонтальное проложение (S), м	Описание прохождения части границ	Сведения о согласовании местоположения границ (согласовано/спорное)
от т.	до т.			
1	2	3	4	5
н455У	н583У	20,78	—	согласовано
н583У	н551У	22,15		
н551У	н396У	21,49		
н396У	н455У	25,37		

3. Сведения о характеристиках уточняемого земельного участка с кадастровым номером 23:42:0710002:30 :

№ п/п	Наименование характеристики земельного участка	Значение характеристики
1	2	3
1.	Адрес земельного участка	—
1.1.	Сведения о местоположении земельного участка (при отсутствии адреса) в структурированном в соответствии с федеральной информационной адресной системой виде	Российская Федерация, Краснодарский край, Ейский р-н, Ейск г, Широчанка п, Дружба снт, уч 10
1.2.	Дополнительные сведения о местоположении земельного участка	—
2.	Площадь земельного участка ± величина погрешности определения (вычисления) площади (Р ± ΔР), м²	500 ± 8,00
3.	Формула, примененная для вычисления предельной погрешности определения площади земельного участка, с подставленными значениями и итоговые (вычисленные) значения	3,5*0,1*√(500) = 8
4.	Площадь земельного участка согласно сведениям Единого государственного реестра недвижимости (Ркад), м²	500,00
5.	Оценка расхождения Р и Ркад (Р - Ркад), м²	0
6.	Предельный минимальный и максимальный размеры земельного участка (Рмин и Рмакс), м²	Рмин = 300 Рмакс = —
7.	Вид (виды) разрешенного использования	для садоводства
7.1.	Дополнительные сведения об использовании земельного участка	—

1	2	3
8.	Кадастровый или иной государственный учетный номер (инвентарный) здания, сооружения, объекта незавершенного строительства, расположенного на земельном участке	—
9.	Сведения о земельных участках (землях общего пользования, территории общего пользования), посредством которых обеспечивается доступ	23:42:0710002:916
10.	Иные сведения	Установление границ производилось на основании сведений, содержащихся на чертеже садово-огороднического товарищества «с/т «Дружба» с учетом фактической ситуации на местности. В результате уточнения описания местоположения границ ЗУ 23:42:0710002:30, площадь данного ЗУ не изменилась по сравнению со сведениями о площади, содержащимися в ЕГРН. Доступ к ЗУ обеспечивается посредством ЗУ с КН 23:42:0710002:916, который является ЗУ общего назначения на территории ведения гражданами садоводства для собственных нужд.

4. Пояснения к сведениям об уточняемом земельном участке с кадастровым номером 23:42:0710002:30 :

1.	—

1. Сведения о характерных точках границ уточняемого земельного участка с кадастровым номером 23:42:0710002:20 :

Система координат МСК-23, зона 1 (23) Зона № 1

Обозначение характерных точек границ	Координаты, м				Метод определения координат	Формулы, примененные для расчета средней квадратической погрешности определения координат характерных точек границ (Mt), с подставленными в такие формулы значениями и итоговые (вычисленные) значения Mt, м	Описание закрепления точки
	содержатся в Едином государственном реестре недвижимости		определены в результате выполнения комплексных кадастровых работ				
	X	Y	X	Y			
1	2	3	4	5	6	7	8
827	—	—	658 309,52	1 328 352,47	Метод спутниковых геодезических измерений (определений)	0,10	Закрепление отсутствует
814	—	—	658 284,27	1 328 352,05			
811	—	—	658 284,41	1 328 331,55			—
н563У	—	—	658 309,59	1 328 332,14		√(0,1^2 + 0,1^2) = 0,10	

1	2	3	4	5	6	7	8
827	—	—	658 309,52	1 328 352,47	Метод спутниковых геодезических измерений (определений)	0,10	Закрепление отсутствует

2. Сведения о частях границ уточняемого земельного участка с кадастровым номером 23:42:0710002:20 :

Обозначение части границ		Горизонтальное проложение (S), м	Описание прохождения части границ	Сведения о согласовании местоположения границ (согласовано/спорное)
от т.	до т.			
1	2	3	4	5
827	814	25,25	—	согласовано
814	811	20,50		
811	н563У	25,19		
н563У	827	20,33		

3. Сведения о характеристиках уточняемого земельного участка с кадастровым номером 23:42:0710002:20 :

№ п/п	Наименование характеристики земельного участка	Значение характеристики
1	2	3
1.	Адрес земельного участка	—
1.1.	Сведения о местоположении земельного участка (при отсутствии адреса) в структурированном в соответствии с федеральной информационной адресной системой виде	Российская Федерация, Краснодарский край, Ейский р-н, Ейск г, Широчанка п, Дружба снт
1.2.	Дополнительные сведения о местоположении земельного участка	—
2.	Площадь земельного участка ± величина погрешности определения (вычисления) площади (Р ± ΔР), м²	515 ± 8,00
3.	Формула, примененная для вычисления предельной погрешности определения площади земельного участка, с подставленными значениями и итоговые (вычисленные) значения	3,5*0,1*√(515) = 8
4.	Площадь земельного участка согласно сведениям Единого государственного реестра недвижимости (Ркад), м²	500,00
5.	Оценка расхождения Р и Ркад (Р - Ркад), м²	15
6.	Предельный минимальный и максимальный размеры земельного участка (Рмин и Рмакс), м²	Рмин = 300 Рмакс = —
7.	Вид (виды) разрешенного использования	для садоводства
7.1.	Дополнительные сведения об использовании земельного участка	—

1	2	3
8.	Кадастровый или иной государственный учетный номер (инвентарный) здания, сооружения, объекта незавершенного строительства, расположенного на земельном участке	—
9.	Сведения о земельных участках (землях общего пользования, территории общего пользования), посредством которых обеспечивается доступ	23:42:0710002:916
10.	Иные сведения	Установление границ производилось на основании сведений, содержащихся на чертеже садово-огороднического товарищества «с/т «Дружба» с учетом фактической ситуации на местности. В результате уточнения описания местоположения границ ЗУ 23:42:0710002:20 произошло увеличение площади данного ЗУ в пределах минимального размера ЗУ, установленного ПЗЗ Ейского г/п Ейского р-на (в т.ч. не более 10 % от содержащейся в ЕГРН площади), что допускается в соответствии с п.2. ч.3 ст.42.8 Федерального закона от 24.07.2007 № 221-ФЗ. Доступ к ЗУ обеспечивается посредством ЗУ с КН 23:42:0710002:916, который является ЗУ общего назначения на территории ведения гражданами садоводства для собственных нужд.

4. Пояснения к сведениям об уточняемом земельном участке с кадастровым номером 23:42:0710002:20 :

1.	—

1. Сведения о характерных точках границ уточняемого земельного участка с кадастровым номером 23:42:0710002:18 :

Система координат МСК-23, зона 1 (23) Зона № 1

Обозначение характерных точек границ	Координаты, м				Метод определения координат	Формулы, примененные для расчета средней квадратической погрешности определения координат характерных точек границ (Mt), с подставленными в такие формулы значениями и итоговые (вычисленные) значения Mt, м	Описание закрепления точки
	содержатся в Едином государственном реестре недвижимости		определены в результате выполнения комплексных кадастровых работ				
	X	Y	X	Y			
1	2	3	4	5	6	7	8
н572У	—	—	657 987,56	1 328 209,13	Метод спутниковых геодезических измерений (определений)	√(0,1^2 + 0,1^2) = 0,10	—
н553У	—	—	657 962,49	1 328 208,96			
н564У	—	—	657 962,38	1 328 189,06			

1	2	3	4	5	6	7	8
н479У	—	—	657 987,63	1 328 189,30	Метод спутниковых геодезических измерений (определений)	√(0,1^2 + 0,1^2) = 0,10	—
н572У	—	—	657 987,56	1 328 209,13			

2. Сведения о частях границ уточняемого земельного участка с кадастровым номером 23:42:0710002:18 :

Обозначение части границ		Горизонтальное проложение (S), м	Описание прохождения части границ	Сведения о согласовании местоположения границ (согласовано/спорное)
от т.	до т.			
1	2	3	4	5
н572У	н553У	25,07	—	согласовано
н553У	н564У	19,90		
н564У	н479У	25,25		
н479У	н572У	19,83		

3. Сведения о характеристиках уточняемого земельного участка с кадастровым номером 23:42:0710002:18 :

№ п/п	Наименование характеристики земельного участка	Значение характеристики
1	2	3
1.	Адрес земельного участка	—
1.1.	Сведения о местоположении земельного участка (при отсутствии адреса) в структурированном в соответствии с федеральной информационной адресной системой виде	Российская Федерация, Краснодарский край, Ейский р-н, Ейск г, Широчанка п, Дружба снт, уч 256
1.2.	Дополнительные сведения о местоположении земельного участка	—
2.	Площадь земельного участка ± величина погрешности определения (вычисления) площади (Р ± ΔР), м²	500 ± 8,00
3.	Формула, примененная для вычисления предельной погрешности определения площади земельного участка, с подставленными значениями и итоговые (вычисленные) значения	3,5*0,1*√(500) = 8
4.	Площадь земельного участка согласно сведениям Единого государственного реестра недвижимости (Ркад), м²	500,00
5.	Оценка расхождения Р и Ркад (Р - Ркад), м²	0
6.	Предельный минимальный и максимальный размеры земельного участка (Рмин и Рмакс), м²	Рмин = 300 Рмакс = —
7.	Вид (виды) разрешенного использования	Для садоводства
7.1.	Дополнительные сведения об использовании земельного участка	—

1	2	3
8.	Кадастровый или иной государственный учетный номер (инвентарный) здания, сооружения, объекта незавершенного строительства, расположенного на земельном участке	—
9.	Сведения о земельных участках (землях общего пользования, территории общего пользования), посредством которых обеспечивается доступ	23:42:0710002:916
10.	Иные сведения	Установление границ производилось на основании сведений, содержащихся на чертеже садово-огороднического товарищества «с/т «Дружба» с учетом фактической ситуации на местности. В результате уточнения описания местоположения границ ЗУ 23:42:0710002:18, площадь данного ЗУ не изменилась по сравнению со сведениями о площади, содержащимися в ЕГРН. Доступ к ЗУ обеспечивается посредством ЗУ с КН 23:42:0710002:916, который является ЗУ общего назначения на территории ведения гражданами садоводства для собственных нужд.

4. Пояснения к сведениям об уточняемом земельном участке с кадастровым номером 23:42:0710002:18 :

1.	—

1. Сведения о характерных точках границ уточняемого земельного участка с кадастровым номером 23:42:0710002:14 :

Система координат МСК-23, зона 1 (23) Зона № 1

Обозначение характерных точек границ	Координаты, м				Метод определения координат	Формулы, примененные для расчета средней квадратической погрешности определения координат характерных точек границ (Mt), с подставленными в такие формулы значениями и итоговые (вычисленные) значения Mt, м	Описание закрепления точки
	содержатся в Едином государственном реестре недвижимости		определены в результате выполнения комплексных кадастровых работ				
	X	Y	X	Y			
1	2	3	4	5	6	7	8
н423У	—	—	658 202,29	1 328 311,23	Метод спутниковых геодезических измерений (определений)	√(0,1^2 + 0,1^2) = 0,10	—
н417У	—	—	658 177,33	1 328 311,16			
н554У	—	—	658 177,75	1 328 291,14			
н371У	—	—	658 202,60	1 328 291,12			

1	2	3	4	5	6	7	8
н423У	—	—	658 202,29	1 328 311,23	Метод спутниковых геодезических измерений (определений)	√(0,1^2 + 0,1^2) = 0,10	—

2. Сведения о частях границ уточняемого земельного участка с кадастровым номером 23:42:0710002:14 :

Обозначение части границ		Горизонтальное проложение (S), м	Описание прохождения части границ	Сведения о согласовании местоположения границ (согласовано/спорное)
от т.	до т.			
1	2	3	4	5
н423У	н417У	24,96	—	согласовано
н417У	н554У	20,02		
н554У	н371У	24,85		
н371У	н423У	20,11		

3. Сведения о характеристиках уточняемого земельного участка с кадастровым номером 23:42:0710002:14 :

№ п/п	Наименование характеристики земельного участка	Значение характеристики
1	2	3
1.	Адрес земельного участка	—
1.1.	Сведения о местоположении земельного участка (при отсутствии адреса) в структурированном в соответствии с федеральной информационной адресной системой виде	Российская Федерация, Краснодарский край, Ейский р-н, Ейск г, Широчанка п, Дружба снт, уч 141, кв № 141
1.2.	Дополнительные сведения о местоположении земельного участка	—
2.	Площадь земельного участка ± величина погрешности определения (вычисления) площади (Р ± ΔР), м²	500 ± 8,00
3.	Формула, примененная для вычисления предельной погрешности определения площади земельного участка, с подставленными значениями и итоговые (вычисленные) значения	3,5*0,1*√(500) = 8
4.	Площадь земельного участка согласно сведениям Единого государственного реестра недвижимости (Ркад), м²	500,00
5.	Оценка расхождения Р и Ркад (Р - Ркад), м²	0
6.	Предельный минимальный и максимальный размеры земельного участка (Рмин и Рмакс), м²	Рмин = 300 Рмакс = —
7.	Вид (виды) разрешенного использования	Для садоводства
7.1.	Дополнительные сведения об использовании земельного участка	—

1	2	3
8.	Кадастровый или иной государственный учетный номер (инвентарный) здания, сооружения, объекта незавершенного строительства, расположенного на земельном участке	23:42:0710002:347
9.	Сведения о земельных участках (землях общего пользования, территории общего пользования), посредством которых обеспечивается доступ	23:42:0710002:916
10.	Иные сведения	Установление границ производилось на основании сведений, содержащихся на чертеже садово-огороднического товарищества «с/т «Дружба» с учетом фактической ситуации на местности. В результате уточнения описания местоположения границ ЗУ 23:42:0710002:14, площадь данного ЗУ не изменилась по сравнению со сведениями о площади, содержащимися в ЕГРН. Доступ к ЗУ обеспечивается посредством ЗУ с КН 23:42:0710002:916, который является ЗУ общего назначения на территории ведения гражданами садоводства для собственных нужд.

4. Пояснения к сведениям об уточняемом земельном участке с кадастровым номером 23:42:0710002:14 :

1.	—

1. Сведения о характерных точках границ уточняемого земельного участка с кадастровым номером 23:42:0710002:12 :

Система координат МСК-23, зона 1 (23) Зона № 1

Обозначение характерных точек границ	Координаты, м				Метод определения координат	Формулы, примененные для расчета средней квадратической погрешности определения координат характерных точек границ (Mt), с подставленными в такие формулы значениями и итоговые (вычисленные) значения Mt, м	Описание закрепления точки
	содержатся в Едином государственном реестре недвижимости		определены в результате выполнения комплексных кадастровых работ				
	X	Y	X	Y			
1	2	3	4	5	6	7	8
814	—	—	658 284,27	1 328 352,05	Метод спутниковых геодезических измерений (определений)	0,10	Закрепление отсутствует
825	—	—	658 284,32	1 328 372,05			
н496У	—	—	658 259,15	1 328 371,74		√(0,1^2 + 0,1^2) = 0,10	—
813	—	—	658 259,27	1 328 351,88		0,10	

1	2	3	4	5	6	7	8
814	—	—	658 284,27	1 328 352,05	Метод спутниковых геодезических измерений (определений)	0,10	Закрепление отсутствует

2. Сведения о частях границ уточняемого земельного участка с кадастровым номером 23:42:0710002:12 :

Обозначение части границ		Горизонтальное проложение (S), м	Описание прохождения части границ	Сведения о согласовании местоположения границ (согласовано/спорное)
от т.	до т.			
1	2	3	4	5
814	825	20,00	—	согласовано
825	н496У	25,17		
н496У	813	19,86		
813	814	25,00		

3. Сведения о характеристиках уточняемого земельного участка с кадастровым номером 23:42:0710002:12 :

№ п/п	Наименование характеристики земельного участка	Значение характеристики
1	2	3
1.	Адрес земельного участка	—
1.1.	Сведения о местоположении земельного участка (при отсутствии адреса) в структурированном в соответствии с федеральной информационной адресной системой виде	Российская Федерация, Краснодарский край, Ейский р-н, Ейск г, Широчанка п, Дружба снт, уч 99
1.2.	Дополнительные сведения о местоположении земельного участка	—
2.	Площадь земельного участка ± величина погрешности определения (вычисления) площади (Р ± ΔР), м²	500 ± 8,00
3.	Формула, примененная для вычисления предельной погрешности определения площади земельного участка, с подставленными значениями и итоговые (вычисленные) значения	3,5*0,1*√(500) = 8
4.	Площадь земельного участка согласно сведениям Единого государственного реестра недвижимости (Ркад), м²	500,00
5.	Оценка расхождения Р и Ркад (Р - Ркад), м²	0
6.	Предельный минимальный и максимальный размеры земельного участка (Рмин и Рмакс), м²	Рмин = 300 Рмакс = —
7.	Вид (виды) разрешенного использования	Для садоводства
7.1.	Дополнительные сведения об использовании земельного участка	—

1	2	3
8.	Кадастровый или иной государственный учетный номер (инвентарный) здания, сооружения, объекта незавершенного строительства, расположенного на земельном участке	23:42:0710002:415
9.	Сведения о земельных участках (землях общего пользования, территории общего пользования), посредством которых обеспечивается доступ	23:42:0710002:916
10.	Иные сведения	Установление границ производилось на основании сведений, содержащихся на чертеже садово-огороднического товарищества «с/т «Дружба» с учетом фактической ситуации на местности. В результате уточнения описания местоположения границ ЗУ 23:42:0710002:12, площадь данного ЗУ не изменилась по сравнению со сведениями о площади, содержащимися в ЕГРН. Доступ к ЗУ обеспечивается посредством ЗУ с КН 23:42:0710002:916, который является ЗУ общего назначения на территории ведения гражданами садоводства для собственных нужд.

4. Пояснения к сведениям об уточняемом земельном участке с кадастровым номером 23:42:0710002:12 :

1.	—

1. Сведения о характерных точках границ уточняемого земельного участка с кадастровым номером 23:42:0710002:11 :

Система координат МСК-23, зона 1 (23) Зона № 1

Обозначение характерных точек границ	Координаты, м				Метод определения координат	Формулы, примененные для расчета средней квадратической погрешности определения координат характерных точек границ (Mt), с подставленными в такие формулы значениями и итоговые (вычисленные) значения Mt, м	Описание закрепления точки
	содержатся в Едином государственном реестре недвижимости		определены в результате выполнения комплексных кадастровых работ				
	X	Y	X	Y			
1	2	3	4	5	6	7	8
н388У	—	—	657 878,34	1 328 288,62	Метод спутниковых геодезических измерений (определений)	√(0,1^2 + 0,1^2) = 0,10	—
702	—	—	657 853,02	1 328 288,50		0,10	Угол забора (изгороди, ограды)
694	—	—	657 853,28	1 328 268,65			
н472У	—	—	657 878,49	1 328 268,65		√(0,1^2 + 0,1^2) = 0,10	—

1	2	3	4	5	6	7	8
н388У	—	—	657 878,34	1 328 288,62	Метод спутниковых геодезических измерений (определений)	√(0,1^2 + 0,1^2) = 0,10	—

2. Сведения о частях границ уточняемого земельного участка с кадастровым номером 23:42:0710002:11 :

Обозначение части границ		Горизонтальное проложение (S), м	Описание прохождения части границ	Сведения о согласовании местоположения границ (согласовано/спорное)
от т.	до т.			
1	2	3	4	5
н388У	702	25,32	—	согласовано
702	694	19,85		
694	н472У	25,21		
н472У	н388У	19,97		

3. Сведения о характеристиках уточняемого земельного участка с кадастровым номером 23:42:0710002:11 :

№ п/п	Наименование характеристики земельного участка	Значение характеристики
1	2	3
1.	Адрес земельного участка	—
1.1.	Сведения о местоположении земельного участка (при отсутствии адреса) в структурированном в соответствии с федеральной информационной адресной системой виде	Российская Федерация, Краснодарский край, Ейский р-н, Ейск г, Широчанка п, Дружба снт, уч 320
1.2.	Дополнительные сведения о местоположении земельного участка	—
2.	Площадь земельного участка ± величина погрешности определения (вычисления) площади (Р ± ΔР), м²	503 ± 8,00
3.	Формула, примененная для вычисления предельной погрешности определения площади земельного участка, с подставленными значениями и итоговые (вычисленные) значения	3,5*0,1*√(503) = 8
4.	Площадь земельного участка согласно сведениям Единого государственного реестра недвижимости (Ркад), м²	500,00
5.	Оценка расхождения Р и Ркад (Р - Ркад), м²	3
6.	Предельный минимальный и максимальный размеры земельного участка (Рмин и Рмакс), м²	Рмин = 300 Рмакс = —
7.	Вид (виды) разрешенного использования	для садоводства
7.1.	Дополнительные сведения об использовании земельного участка	—

1	2	3
8.	Кадастровый или иной государственный учетный номер (инвентарный) здания, сооружения, объекта незавершенного строительства, расположенного на земельном участке	23:42:0710002:334
9.	Сведения о земельных участках (землях общего пользования, территории общего пользования), посредством которых обеспечивается доступ	23:42:0710002:916
10.	Иные сведения	Установление границ производилось на основании сведений, содержащихся на чертеже садово-огороднического товарищества «с/т «Дружба» с учетом фактической ситуации на местности. В результате уточнения описания местоположения границ ЗУ 23:42:0710002:11 произошло увеличение площади данного ЗУ в пределах минимального размера ЗУ, установленного ПЗЗ Ейского г/п Ейского р-на (в т.ч. не более 10 % от содержащейся в ЕГРН площади), что допускается в соответствии с п.2. ч.3 ст.42.8 Федерального закона от 24.07.2007 № 221-ФЗ. Доступ к ЗУ обеспечивается посредством ЗУ с КН 23:42:0710002:916, который является ЗУ общего назначения на территории ведения гражданами садоводства для собственных нужд.

4. Пояснения к сведениям об уточняемом земельном участке с кадастровым номером 23:42:0710002:11 :

1.	—

1. Сведения о характерных точках границ уточняемого земельного участка с кадастровым номером 23:42:0710002:10 :

Система координат МСК-23, зона 1 (23) Зона № 1

Обозначение характерных точек границ	Координаты, м				Метод определения координат	Формулы, примененные для расчета средней квадратической погрешности определения координат характерных точек границ (Mt), с подставленными в такие формулы значениями и итоговые (вычисленные) значения Mt, м	Описание закрепления точки
	содержатся в Едином государственном реестре недвижимости		определены в результате выполнения комплексных кадастровых работ				
	X	Y	X	Y			
1	2	3	4	5	6	7	8
830	—	—	658 285,24	1 328 272,14	Метод спутниковых геодезических измерений (определений)	0,10	—
н365У	—	—	658 259,84	1 328 272,00		√(0,1^2 + 0,1^2) = 0,10	
н526У	—	—	658 259,95	1 328 252,14			

1	2	3	4	5	6	7	8
н584У	—	—	658 285,27	1 328 252,18	Метод спутниковых геодезических измерений (определений)	√(0,1^2 + 0,1^2) = 0,10	—
830	—	—	658 285,24	1 328 272,14		0,10	

2. Сведения о частях границ уточняемого земельного участка с кадастровым номером 23:42:0710002:10 :

Обозначение части границ		Горизонтальное проложение (S), м	Описание прохождения части границ	Сведения о согласовании местоположения границ (согласовано/спорное)
от т.	до т.			
1	2	3	4	5
830	н365У	25,40	—	согласовано
н365У	н526У	19,86		
н526У	н584У	25,32		
н584У	830	19,96		

3. Сведения о характеристиках уточняемого земельного участка с кадастровым номером 23:42:0710002:10 :

№ п/п	Наименование характеристики земельного участка	Значение характеристики
1	2	3
1.	Адрес земельного участка	—
1.1.	Сведения о местоположении земельного участка (при отсутствии адреса) в структурированном в соответствии с федеральной информационной адресной системой виде	Российская Федерация, Краснодарский край, Ейский р-н, Ейск г
1.2.	Дополнительные сведения о местоположении земельного участка	—
2.	Площадь земельного участка ± величина погрешности определения (вычисления) площади (Р ± ΔР), м²	505 ± 8,00
3.	Формула, примененная для вычисления предельной погрешности определения площади земельного участка, с подставленными значениями и итоговые (вычисленные) значения	3,5*0,1*√(505) = 8
4.	Площадь земельного участка согласно сведениям Единого государственного реестра недвижимости (Ркад), м²	500,00
5.	Оценка расхождения Р и Ркад (Р - Ркад), м²	5
6.	Предельный минимальный и максимальный размеры земельного участка (Рмин и Рмакс), м²	Рмин = 300 Рмакс = —
7.	Вид (виды) разрешенного использования	Для садоводства
7.1.	Дополнительные сведения об использовании земельного участка	—

1	2	3
8.	Кадастровый или иной государственный учетный номер (инвентарный) здания, сооружения, объекта незавершенного строительства, расположенного на земельном участке	—
9.	Сведения о земельных участках (землях общего пользования, территории общего пользования), посредством которых обеспечивается доступ	23:42:0710002:916
10.	Иные сведения	Установление границ производилось на основании сведений, содержащихся на чертеже садово-огороднического товарищества «с/т «Дружба» с учетом фактической ситуации на местности. В результате уточнения описания местоположения границ ЗУ 23:42:0710002:10 произошло увеличение площади данного ЗУ в пределах минимального размера ЗУ, установленного ПЗЗ Ейского г/п Ейского р-на (в т.ч. не более 10 % от содержащейся в ЕГРН площади), что допускается в соответствии с п.2. ч.3 ст.42.8 Федерального закона от 24.07.2007 № 221-ФЗ. Доступ к ЗУ обеспечивается посредством ЗУ с КН 23:42:0710002:916, который является ЗУ общего назначения на территории ведения гражданами садоводства для собственных нужд.

4. Пояснения к сведениям об уточняемом земельном участке с кадастровым номером 23:42:0710002:10 :

1.	—

1. Сведения о характерных точках границ уточняемого земельного участка с кадастровым номером 23:42:0710002:8 :

Система координат МСК-23, зона 1 (23) Зона № 1

Обозначение характерных точек границ	Координаты, м				Метод определения координат	Формулы, примененные для расчета средней квадратической погрешности определения координат характерных точек границ (Mt), с подставленными в такие формулы значениями и итоговые (вычисленные) значения Mt, м	Описание закрепления точки
	содержатся в Едином государственном реестре недвижимости		определены в результате выполнения комплексных кадастровых работ				
	X	Y	X	Y			
1	2	3	4	5	6	7	8
н347У	—	—	658 231,74	1 328 151,34	Метод спутниковых геодезических измерений (определений)	√(0,1^2 + 0,1^2) = 0,10	—
917	—	—	658 231,50	1 328 171,56		0,10	
н602У	—	—	658 206,61	1 328 171,03		√(0,1^2 + 0,1^2) = 0,10	

1	2	3	4	5	6	7	8
н427У	—	—	658 206,49	1 328 150,97	Метод спутниковых геодезических измерений (определений)	√(0,1^2 + 0,1^2) = 0,10	—
н347У	—	—	658 231,74	1 328 151,34			

2. Сведения о частях границ уточняемого земельного участка с кадастровым номером 23:42:0710002:8 :

Обозначение части границ		Горизонтальное проложение (S), м	Описание прохождения части границ	Сведения о согласовании местоположения границ (согласовано/спорное)
от т.	до т.			
1	2	3	4	5
н347У	917	20,22	—	согласовано
917	н602У	24,90		
н602У	н427У	20,06		
н427У	н347У	25,25		

3. Сведения о характеристиках уточняемого земельного участка с кадастровым номером 23:42:0710002:8 :

№ п/п	Наименование характеристики земельного участка	Значение характеристики
1	2	3
1.	Адрес земельного участка	—
1.1.	Сведения о местоположении земельного участка (при отсутствии адреса) в структурированном в соответствии с федеральной информационной адресной системой виде	Российская Федерация, Краснодарский край, Ейский р-н, Ейск г, Широчанка п, Дружба снт, кв 119
1.2.	Дополнительные сведения о местоположении земельного участка	—
2.	Площадь земельного участка ± величина погрешности определения (вычисления) площади (Р ± ΔР), м²	505 ± 8,00
3.	Формула, примененная для вычисления предельной погрешности определения площади земельного участка, с подставленными значениями и итоговые (вычисленные) значения	3,5*0,1*√(505) = 8
4.	Площадь земельного участка согласно сведениям Единого государственного реестра недвижимости (Ркад), м²	500,00
5.	Оценка расхождения Р и Ркад (Р - Ркад), м²	5
6.	Предельный минимальный и максимальный размеры земельного участка (Рмин и Рмакс), м²	Рмин = 300 Рмакс = —
7.	Вид (виды) разрешенного использования	Для садоводства
7.1.	Дополнительные сведения об использовании земельного участка	—

1	2	3
8.	Кадастровый или иной государственный учетный номер (инвентарный) здания, сооружения, объекта незавершенного строительства, расположенного на земельном участке	23:42:0710002:413
9.	Сведения о земельных участках (землях общего пользования, территории общего пользования), посредством которых обеспечивается доступ	23:42:0710002:916
10.	Иные сведения	Установление границ производилось на основании сведений, содержащихся на чертеже садово-огороднического товарищества «с/т «Дружба» с учетом фактической ситуации на местности. В результате уточнения описания местоположения границ ЗУ 23:42:0710002:8 произошло увеличение площади данного ЗУ в пределах минимального размера ЗУ, установленного ПЗЗ Ейского г/п Ейского р-на (в т.ч. не более 10 % от содержащейся в ЕГРН площади), что допускается в соответствии с п.2. ч.3 ст.42.8 Федерального закона от 24.07.2007 № 221-ФЗ. Доступ к ЗУ обеспечивается посредством ЗУ с КН 23:42:0710002:916, который является ЗУ общего назначения на территории ведения гражданами садоводства для собственных нужд.

4. Пояснения к сведениям об уточняемом земельном участке с кадастровым номером 23:42:0710002:8 :

1.	—

1. Сведения о характерных точках границ уточняемого земельного участка с кадастровым номером 23:42:0710002:6 :

Система координат МСК-23, зона 1 (23) Зона № 1

Обозначение характерных точек границ	Координаты, м				Метод определения координат	Формулы, примененные для расчета средней квадратической погрешности определения координат характерных точек границ (Mt), с подставленными в такие формулы значениями и итоговые (вычисленные) значения Mt, м	Описание закрепления точки
	содержатся в Едином государственном реестре недвижимости		определены в результате выполнения комплексных кадастровых работ				
	X	Y	X	Y			
1	2	3	4	5	6	7	8
64	—	—	658 201,87	1 328 331,47	Метод спутниковых геодезических измерений (определений)	0,10	Закрепление отсутствует
67	—	—	658 177,16	1 328 331,16			
н417У	—	—	658 177,33	1 328 311,16		√(0,1^2 + 0,1^2) = 0,10	—

1	2	3	4	5	6	7	8
н423У	—	—	658 202,29	1 328 311,23	Метод спутниковых геодезических измерений (определений)	√(0,1^2 + 0,1^2) = 0,10	—
64	—	—	658 201,87	1 328 331,47		0,10	Закрепление отсутствует

2. Сведения о частях границ уточняемого земельного участка с кадастровым номером 23:42:0710002:6 :

Обозначение части границ		Горизонтальное проложение (S), м	Описание прохождения части границ	Сведения о согласовании местоположения границ (согласовано/спорное)
от т.	до т.			
1	2	3	4	5
64	67	24,71	—	согласовано
67	н417У	20,00		
н417У	н423У	24,96		
н423У	64	20,24		

3. Сведения о характеристиках уточняемого земельного участка с кадастровым номером 23:42:0710002:6 :

№ п/п	Наименование характеристики земельного участка	Значение характеристики
1	2	3
1.	Адрес земельного участка	—
1.1.	Сведения о местоположении земельного участка (при отсутствии адреса) в структурированном в соответствии с федеральной информационной адресной системой виде	Российская Федерация, Краснодарский край, Ейский р-н, Ейск г, "Дружба" снт, уч 142
1.2.	Дополнительные сведения о местоположении земельного участка	—
2.	Площадь земельного участка ± величина погрешности определения (вычисления) площади (Р ± ΔР), м²	500 ± 8,00
3.	Формула, примененная для вычисления предельной погрешности определения площади земельного участка, с подставленными значениями и итоговые (вычисленные) значения	3,5*0,1*√(500) = 8
4.	Площадь земельного участка согласно сведениям Единого государственного реестра недвижимости (Ркад), м²	500,00
5.	Оценка расхождения Р и Ркад (Р - Ркад), м²	0
6.	Предельный минимальный и максимальный размеры земельного участка (Рмин и Рмакс), м²	Рмин = 300 Рмакс = —
7.	Вид (виды) разрешенного использования	Земли садоводческих товариществ
7.1.	Дополнительные сведения об использовании земельного участка	—

1	2	3
8.	Кадастровый или иной государственный учетный номер (инвентарный) здания, сооружения, объекта незавершенного строительства, расположенного на земельном участке	23:42:0710002:419
9.	Сведения о земельных участках (землях общего пользования, территории общего пользования), посредством которых обеспечивается доступ	23:42:0710002:916
10.	Иные сведения	Установление границ производилось на основании сведений, содержащихся на чертеже садово-огороднического товарищества «с/т «Дружба» с учетом фактической ситуации на местности. В результате уточнения описания местоположения границ ЗУ 23:42:0710002:6, площадь данного ЗУ не изменилась по сравнению со сведениями о площади, содержащимися в ЕГРН. Доступ к ЗУ обеспечивается посредством ЗУ с КН 23:42:0710002:916, который является ЗУ общего назначения на территории ведения гражданами садоводства для собственных нужд.

4. Пояснения к сведениям об уточняемом земельном участке с кадастровым номером 23:42:0710002:6 :

1.	—

1. Сведения о характерных точках границ уточняемого земельного участка с кадастровым номером 23:42:0710002:5 :

Система координат МСК-23, зона 1 (23) Зона № 1

Обозначение характерных точек границ	Координаты, м				Метод определения координат	Формулы, примененные для расчета средней квадратической погрешности определения координат характерных точек границ (Mt), с подставленными в такие формулы значениями и итоговые (вычисленные) значения Mt, м	Описание закрепления точки
	содержатся в Едином государственном реестре недвижимости		определены в результате выполнения комплексных кадастровых работ				
	X	Y	X	Y			
1	2	3	4	5	6	7	8
831	—	—	658 310,24	1 328 272,38	Метод спутниковых геодезических измерений (определений)	0,10	—
830	—	—	658 285,24	1 328 272,14			
н584У	—	—	658 285,27	1 328 252,18		√(0,1^2 + 0,1^2) = 0,10	
н370У	—	—	658 310,52	1 328 252,51			

1	2	3	4	5	6	7	8
831	—	—	658 310,24	1 328 272,38	Метод спутниковых геодезических измерений (определений)	0,10	—

2. Сведения о частях границ уточняемого земельного участка с кадастровым номером 23:42:0710002:5 :

Обозначение части границ		Горизонтальное проложение (S), м	Описание прохождения части границ	Сведения о согласовании местоположения границ (согласовано/спорное)
от т.	до т.			
1	2	3	4	5
831	830	25,00	—	согласовано
830	н584У	19,96		
н584У	н370У	25,25		
н370У	831	19,87		

3. Сведения о характеристиках уточняемого земельного участка с кадастровым номером 23:42:0710002:5 :

№ п/п	Наименование характеристики земельного участка	Значение характеристики
1	2	3
1.	Адрес земельного участка	—
1.1.	Сведения о местоположении земельного участка (при отсутствии адреса) в структурированном в соответствии с федеральной информационной адресной системой виде	Российская Федерация, Краснодарский край, Ейский р-н, Ейск г, Широчанка п, Дружба снт, уч 79
1.2.	Дополнительные сведения о местоположении земельного участка	—
2.	Площадь земельного участка ± величина погрешности определения (вычисления) площади (Р ± ΔР), м²	500 ± 8,00
3.	Формула, примененная для вычисления предельной погрешности определения площади земельного участка, с подставленными значениями и итоговые (вычисленные) значения	3,5*0,1*√(500) = 8
4.	Площадь земельного участка согласно сведениям Единого государственного реестра недвижимости (Ркад), м²	500,00
5.	Оценка расхождения Р и Ркад (Р - Ркад), м²	0
6.	Предельный минимальный и максимальный размеры земельного участка (Рмин и Рмакс), м²	Рмин = 300 Рмакс = —
7.	Вид (виды) разрешенного использования	Для ведения садоводства
7.1.	Дополнительные сведения об использовании земельного участка	—

1	2	3
8.	Кадастровый или иной государственный учетный номер (инвентарный) здания, сооружения, объекта незавершенного строительства, расположенного на земельном участке	—
9.	Сведения о земельных участках (землях общего пользования, территории общего пользования), посредством которых обеспечивается доступ	23:42:0710002:916
10.	Иные сведения	Установление границ производилось на основании сведений, содержащихся на чертеже садово-огороднического товарищества «с/т «Дружба» с учетом фактической ситуации на местности. В результате уточнения описания местоположения границ ЗУ 23:42:0710002:5, площадь данного ЗУ не изменилась по сравнению со сведениями о площади, содержащимися в ЕГРН. Доступ к ЗУ обеспечивается посредством ЗУ с КН 23:42:0710002:916, который является ЗУ общего назначения на территории ведения гражданами садоводства для собственных нужд.

4. Пояснения к сведениям об уточняемом земельном участке с кадастровым номером 23:42:0710002:5 :

1.	—

1. Сведения о характерных точках границ уточняемого земельного участка с кадастровым номером 23:42:0710002:4 :

Система координат МСК-23, зона 1 (23) Зона № 1

Обозначение характерных точек границ	Координаты, м				Метод определения координат	Формулы, примененные для расчета средней квадратической погрешности определения координат характерных точек границ (Mt), с подставленными в такие формулы значениями и итоговые (вычисленные) значения Mt, м	Описание закрепления точки
	содержатся в Едином государственном реестре недвижимости		определены в результате выполнения комплексных кадастровых работ				
	X	Y	X	Y			
1	2	3	4	5	6	7	8
889	—	—	658 040,10	1 328 349,87	Метод спутниковых геодезических измерений (определений)	0,10	Временный межевой знак
632	—	—	658 015,63	1 328 349,38			
761	—	—	658 015,42	1 328 329,65			—
576	—	—	658 040,35	1 328 330,00			

1	2	3	4	5	6	7	8
889	—	—	658 040,10	1 328 349,87	Метод спутниковых геодезических измерений (определений)	0,10	Временный межевой знак

2. Сведения о частях границ уточняемого земельного участка с кадастровым номером 23:42:0710002:4 :

Обозначение части границ		Горизонтальное проложение (S), м	Описание прохождения части границ	Сведения о согласовании местоположения границ (согласовано/спорное)
от т.	до т.			
1	2	3	4	5
889	632	24,47	—	согласовано
632	761	19,73		
761	576	24,93		
576	889	19,87		

3. Сведения о характеристиках уточняемого земельного участка с кадастровым номером 23:42:0710002:4 :

№ п/п	Наименование характеристики земельного участка	Значение характеристики
1	2	3
1.	Адрес земельного участка	—
1.1.	Сведения о местоположении земельного участка (при отсутствии адреса) в структурированном в соответствии с федеральной информационной адресной системой виде	353680, Российская Федерация, Краснодарский край, Ейский р-н, кв 233
1.2.	Дополнительные сведения о местоположении земельного участка	—
2.	Площадь земельного участка ± величина погрешности определения (вычисления) площади (Р ± ΔР), м²	489 ± 8,00
3.	Формула, примененная для вычисления предельной погрешности определения площади земельного участка, с подставленными значениями и итоговые (вычисленные) значения	3,5*0,1*√(489) = 8
4.	Площадь земельного участка согласно сведениям Единого государственного реестра недвижимости (Ркад), м²	500,00
5.	Оценка расхождения Р и Ркад (Р - Ркад), м²	11
6.	Предельный минимальный и максимальный размеры земельного участка (Рмин и Рмакс), м²	Рмин = 300 Рмакс = —
7.	Вид (виды) разрешенного использования	для садоводства
7.1.	Дополнительные сведения об использовании земельного участка	—

1	2	3
8.	Кадастровый или иной государственный учетный номер (инвентарный) здания, сооружения, объекта незавершенного строительства, расположенного на земельном участке	—
9.	Сведения о земельных участках (землях общего пользования, территории общего пользования), посредством которых обеспечивается доступ	23:42:0710002:916
10.	Иные сведения	Установление границ производилось на основании сведений, содержащихся на чертеже садово-огороднического товарищества «с/т «Дружба» с учетом фактической ситуации на местности. В результате уточнения описания местоположения границ ЗУ 23:42:0710002:4 произошло уменьшение площади данного ЗУ в пределах минимального размера ЗУ, установленного ПЗЗ Ейского г/п Ейского р-на (в т.ч. менее 10 % от содержащейся в ЕГРН площади), что допускается в соответствии с п.2. ч.3 ст.42.8 Федерального закона от 24.07.2007 № 221-ФЗ. Доступ к ЗУ обеспечивается посредством ЗУ с КН 23:42:0710002:916, который является ЗУ общего назначения на территории ведения гражданами садоводства для собственных нужд.

4. Пояснения к сведениям об уточняемом земельном участке с кадастровым номером 23:42:0710002:4 :

1.	—

1. Сведения о характерных точках границ уточняемого земельного участка с кадастровым номером 23:42:0710002:2 :

Система координат МСК-23, зона 1 (23) Зона № 1

Обозначение характерных точек границ	Координаты, м				Метод определения координат	Формулы, примененные для расчета средней квадратической погрешности определения координат характерных точек границ (Mt), с подставленными в такие формулы значениями и итоговые (вычисленные) значения Mt, м	Описание закрепления точки
	содержатся в Едином государственном реестре недвижимости		определены в результате выполнения комплексных кадастровых работ				
	X	Y	X	Y			
1	2	3	4	5	6	7	8
844	—	—	658 339,31	1 328 312,78	Метод спутниковых геодезических измерений (определений)	0,10	Угол забора (изгороди, ограды)
н343У	—	—	658 313,76	1 328 312,31		√(0,1^2 + 0,1^2) = 0,10	—
н588У	—	—	658 313,95	1 328 292,52			

1	2	3	4	5	6	7	8
845	—	—	658 339,17	1 328 292,78	Метод спутниковых геодезических измерений (определений)	0,10	Угол забора (изгороди, ограды)
844	—	—	658 339,31	1 328 312,78			

2. Сведения о частях границ уточняемого земельного участка с кадастровым номером 23:42:0710002:2 :

Обозначение части границ		Горизонтальное проложение (S), м	Описание прохождения части границ	Сведения о согласовании местоположения границ (согласовано/спорное)
от т.	до т.			
1	2	3	4	5
844	н343У	25,55	—	согласовано
н343У	н588У	19,79		
н588У	845	25,22		
845	844	20,00		

3. Сведения о характеристиках уточняемого земельного участка с кадастровым номером 23:42:0710002:2 :

№ п/п	Наименование характеристики земельного участка	Значение характеристики
1	2	3
1.	Адрес земельного участка	—
1.1.	Сведения о местоположении земельного участка (при отсутствии адреса) в структурированном в соответствии с федеральной информационной адресной системой виде	Российская Федерация, Краснодарский край, Ейский р-н, Ейск г, Широчанка п, Дружба снт, уч 66
1.2.	Дополнительные сведения о местоположении земельного участка	—
2.	Площадь земельного участка ± величина погрешности определения (вычисления) площади (Р ± ΔР), м²	505 ± 8,00
3.	Формула, примененная для вычисления предельной погрешности определения площади земельного участка, с подставленными значениями и итоговые (вычисленные) значения	3,5*0,1*√(505) = 8
4.	Площадь земельного участка согласно сведениям Единого государственного реестра недвижимости (Ркад), м²	500,00
5.	Оценка расхождения Р и Ркад (Р - Ркад), м²	5
6.	Предельный минимальный и максимальный размеры земельного участка (Рмин и Рмакс), м²	Рмин = 300 Рмакс = —
7.	Вид (виды) разрешенного использования	Для садоводства
7.1.	Дополнительные сведения об использовании земельного участка	—

1	2	3
8.	Кадастровый или иной государственный учетный номер (инвентарный) здания, сооружения, объекта незавершенного строительства, расположенного на земельном участке	23:42:0710002:410
9.	Сведения о земельных участках (землях общего пользования, территории общего пользования), посредством которых обеспечивается доступ	23:42:0710002:916
10.	Иные сведения	Установление границ производилось на основании сведений, содержащихся на чертеже садово-огороднического товарищества «с/т «Дружба» с учетом фактической ситуации на местности. В результате уточнения описания местоположения границ ЗУ 23:42:0710002:2 произошло увеличение площади данного ЗУ в пределах минимального размера ЗУ, установленного ПЗЗ Ейского г/п Ейского р-на (в т.ч. не более 10 % от содержащейся в ЕГРН площади), что допускается в соответствии с п.2. ч.3 ст.42.8 Федерального закона от 24.07.2007 № 221-ФЗ. Доступ к ЗУ обеспечивается посредством ЗУ с КН 23:42:0710002:916, который является ЗУ общего назначения на территории ведения гражданами садоводства для собственных нужд.

4. Пояснения к сведениям об уточняемом земельном участке с кадастровым номером 23:42:0710002:2 :

1.	—

1. Сведения о характерных точках границ уточняемого земельного участка с кадастровым номером 23:42:0710002:1 :

Система координат МСК-23, зона 1 (23) Зона № 1

Обозначение характерных точек границ	Координаты, м				Метод определения координат	Формулы, примененные для расчета средней квадратической погрешности определения координат характерных точек границ (Mt), с подставленными в такие формулы значениями и итоговые (вычисленные) значения Mt, м	Описание закрепления точки
	содержатся в Едином государственном реестре недвижимости		определены в результате выполнения комплексных кадастровых работ				
	X	Y	X	Y			
1	2	3	4	5	6	7	8
н405У	—	—	658 176,90	1 328 371,14	Метод спутниковых геодезических измерений (определений)	√(0,1^2 + 0,1^2) = 0,10	—
66	—	—	658 176,93	1 328 351,17		0,10	Закрепление отсутствует
н440У	—	—	658 201,90	1 328 351,33		√(0,1^2 + 0,1^2) = 0,10	—

1	2	3	4	5	6	7	8
12	—	—	658 201,75	1 328 371,51	Метод спутниковых геодезических измерений (определений)	0,10	—
н405У	—	—	658 176,90	1 328 371,14		√(0,1^2 + 0,1^2) = 0,10	

2. Сведения о частях границ уточняемого земельного участка с кадастровым номером 23:42:0710002:1 :

Обозначение части границ		Горизонтальное проложение (S), м	Описание прохождения части границ	Сведения о согласовании местоположения границ (согласовано/спорное)
от т.	до т.			
1	2	3	4	5
н405У	66	19,97	—	согласовано
66	н440У	24,97		
н440У	12	20,18		
12	н405У	24,85		

3. Сведения о характеристиках уточняемого земельного участка с кадастровым номером 23:42:0710002:1 :

№ п/п	Наименование характеристики земельного участка	Значение характеристики
1	2	3
1.	Адрес земельного участка	—
1.1.	Сведения о местоположении земельного участка (при отсутствии адреса) в структурированном в соответствии с федеральной информационной адресной системой виде	Российская Федерация, Краснодарский край, Ейский р-н, Ейск г, Широчанка п, Дружба снт, уч 144
1.2.	Дополнительные сведения о местоположении земельного участка	—
2.	Площадь земельного участка ± величина погрешности определения (вычисления) площади (Р ± ΔР), м²	500 ± 8,00
3.	Формула, примененная для вычисления предельной погрешности определения площади земельного участка, с подставленными значениями и итоговые (вычисленные) значения	3,5*0,1*√(500) = 8
4.	Площадь земельного участка согласно сведениям Единого государственного реестра недвижимости (Ркад), м²	500,00
5.	Оценка расхождения Р и Ркад (Р - Ркад), м²	0
6.	Предельный минимальный и максимальный размеры земельного участка (Рмин и Рмакс), м²	Рмин = 300 Рмакс = —
7.	Вид (виды) разрешенного использования	для садоводства
7.1.	Дополнительные сведения об использовании земельного участка	—

1	2	3
8.	Кадастровый или иной государственный учетный номер (инвентарный) здания, сооружения, объекта незавершенного строительства, расположенного на земельном участке	23:42:0710002:416
9.	Сведения о земельных участках (землях общего пользования, территории общего пользования), посредством которых обеспечивается доступ	23:42:0710002:916
10.	Иные сведения	Установление границ производилось на основании сведений, содержащихся на чертеже садово-огороднического товарищества «с/т «Дружба» с учетом фактической ситуации на местности. В результате уточнения описания местоположения границ ЗУ 23:42:0710002:1, площадь данного ЗУ не изменилась по сравнению со сведениями о площади, содержащимися в ЕГРН. Доступ к ЗУ обеспечивается посредством ЗУ с КН 23:42:0710002:916, который является ЗУ общего назначения на территории ведения гражданами садоводства для собственных нужд.

4. Пояснения к сведениям об уточняемом земельном участке с кадастровым номером 23:42:0710002:1 :

1.	—

1. Сведения о характерных точках границ уточняемого земельного участка с кадастровым номером 23:42:0710002:916 :

Система координат МСК-23, зона 1 (23) Зона № 1

Обозначение характерных точек границ	Координаты, м				Метод определения координат	Формулы, примененные для расчета средней квадратической погрешности определения координат характерных точек границ (Mt), с подставленными в такие формулы значениями и итоговые (вычисленные) значения Mt, м	Описание закрепления точки
	содержатся в Едином государственном реестре недвижимости		определены в результате выполнения комплексных кадастровых работ				
	X	Y	X	Y			
1	2	3	4	5	6	7	8
660	—	—	658 449,16	1 328 133,89	Метод спутниковых геодезических измерений (определений)	0,10	Долговременный межевой знак
н279У	—	—	658 425,20	1 328 133,54		√(0,1^2 + 0,1^2) = 0,10	—
н320У	—	—	658 423,05	1 328 135,99			
н432У	—	—	658 423,09	1 328 153,43			

1	2	3	4	5	6	7	8
н431У	—	—	658 422,87	1 328 172,84	Метод спутниковых геодезических измерений (определений)	√(0,1^2 + 0,1^2) = 0,10	—
н362У	—	—	658 422,67	1 328 193,49			
н381У	—	—	658 422,53	1 328 213,68			
н569У	—	—	658 422,15	1 328 233,72			
н290У	—	—	658 422,17	1 328 253,43			
н396У	—	—	658 421,99	1 328 273,62			
н551У	—	—	658 421,96	1 328 295,11			
648	—	—	658 422,36	1 328 319,15		0,10	
647	—	—	658 422,47	1 328 331,66			
646	—	—	658 423,74	1 328 331,72			Долговременный межевой знак
1152	—	—	658 422,73	1 328 354,20			
1151	—	—	658 433,58	1 328 354,85			
645	—	—	658 437,23	1 328 332,32			
644	—	—	658 439,06	1 328 319,60			—
н583У	—	—	658 444,11	1 328 294,88		√(0,1^2 + 0,1^2) = 0,10	
н455У	—	—	658 447,35	1 328 274,35			
н271У	—	—	658 450,85	1 328 254,31			

1	2	3	4	5	6	7	8
н603У	—	—	658 454,76	1 328 234,81	Метод спутниковых геодезических измерений (определений)	√(0,1^2 + 0,1^2) = 0,10	—
н398У	—	—	658 459,23	1 328 215,72			
н308У	—	—	658 463,21	1 328 194,38			
168	—	—	658 447,59	1 328 193,81		0,10	
н539У	—	—	658 447,33	1 328 193,81		√(0,1^2 + 0,1^2) = 0,10	
н333У	—	—	658 447,36	1 328 173,68			
629	—	—	658 448,59	1 328 173,72		0,10	
628	—	—	658 467,50	1 328 174,66			
627	—	—	658 471,50	1 328 155,50			
2194	—	—	658 475,31	1 328 134,95			
1023	—	—	658 477,28	1 328 135,74			
1022	—	—	658 478,80	1 328 136,85			
1021	—	—	658 479,37	1 328 138,55			
1020	—	—	658 479,25	1 328 140,68			
1019	—	—	658 475,12	1 328 158,41			
1018	—	—	658 472,74	1 328 169,40			
1017	—	—	658 469,36	1 328 186,73			

1	2	3	4	5	6	7	8
1016	—	—	658 455,50	1 328 251,62	Метод спутниковых геодезических измерений (определений)	0,10	—
1015	—	—	658 446,60	1 328 295,44			
1014	—	—	658 433,55	1 328 358,58			
1013	—	—	658 429,74	1 328 375,58			
1012	—	—	658 419,86	1 328 419,92			
1011	—	—	658 416,37	1 328 437,80			
1010	—	—	658 415,99	1 328 438,56			
1009	—	—	658 415,46	1 328 439,02			
1008	—	—	658 414,39	1 328 439,58			
1007	—	—	658 413,18	1 328 445,27			
1006	—	—	658 423,43	1 328 447,62			
1208	—	—	658 399,46	1 328 450,35			
1207	—	—	658 368,20	1 328 451,05			
1206	—	—	658 303,77	1 328 451,58			
1205	—	—	658 262,10	1 328 452,79			
1204	—	—	658 207,05	1 328 452,61			
1203	—	—	658 165,89	1 328 452,79			

1	2	3	4	5	6	7	8
1202	—	—	658 123,69	1 328 454,00	Метод спутниковых геодезических измерений (определений)	0,10	—
1201	—	—	658 076,63	1 328 454,00			
1200	—	—	658 001,44	1 328 454,88			
1199	—	—	657 955,60	1 328 455,22			
1198	—	—	657 892,04	1 328 456,26			
1197	—	—	657 825,18	1 328 456,61			
1196	—	—	657 770,48	1 328 457,13			
1195	—	—	657 770,48	1 328 445,84			
1194	—	—	657 768,23	1 328 432,39			
1193	—	—	657 770,13	1 328 419,10			
1192	—	—	657 770,31	1 328 399,73			
1191	—	—	657 769,87	1 328 378,98			
1190	—	—	657 770,22	1 328 371,61			
1189	—	—	657 769,96	1 328 360,04			
1188	—	—	657 769,79	1 328 351,20			
1187	—	—	657 771,18	1 328 337,13			
1186	—	—	657 770,83	1 328 326,71			

1	2	3	4	5	6	7	8
1185	—	—	657 769,01	1 328 302,58	Метод спутниковых геодезических измерений (определений)	0,10	—
1184	—	—	657 769,35	1 328 289,64			
1183	—	—	657 769,87	1 328 272,44			
1182	—	—	657 769,87	1 328 262,03			
1181	—	—	657 770,31	1 328 248,83			
1180	—	—	657 769,70	1 328 240,67			
1179	—	—	657 769,61	1 328 228,52			
1178	—	—	657 770,39	1 328 213,59			
1177	—	—	657 770,92	1 328 202,02			
1176	—	—	657 771,35	1 328 186,84			
1175	—	—	657 772,22	1 328 165,31			
1174	—	—	657 769,61	1 328 139,60			
1173	—	—	657 768,75	1 328 124,23			
1165	—	—	658 070,21	1 328 126,14			
1164	—	—	658 097,99	1 328 126,66			
1163	—	—	658 149,57	1 328 127,70			
1162	—	—	658 202,36	1 328 127,88			

1	2	3	4	5	6	7	8
1161	—	—	658 264,01	1 328 128,23	Метод спутниковых геодезических измерений (определений)	0,10	—
1160	—	—	658 298,39	1 328 128,75			
1159	—	—	658 360,04	1 328 128,58			
1158	—	—	658 401,71	1 328 129,26			
1157	—	—	658 450,68	1 328 130,31			
2195	—	—	658 473,08	1 328 131,13			
1024	—	—	658 472,98	1 328 134,82			
660	—	—	658 449,16	1 328 133,89			Долговременный межевой знак
Вырез 1 из 12							
н384У	—	—	657 770,96	1 328 435,10	Метод спутниковых геодезических измерений (определений)	√(0,1^2 + 0,1^2) = 0,10	—
н501У	—	—	657 771,39	1 328 408,90			
н412У	—	—	657 772,82	1 328 388,16			
н590У	—	—	657 773,20	1 328 367,93			
770	—	—	657 774,11	1 328 347,96		0,10	
736	—	—	657 774,05	1 328 327,96			
737	—	—	657 774,18	1 328 307,80			
670	—	—	657 774,49	1 328 287,99			
667	—	—	657 774,64	1 328 268,03			

1	2	3	4	5	6	7	8
668	—	—	657 774,78	1 328 248,03	Метод спутниковых геодезических измерений (определений)	0,10	—
н418У	—	—	657 774,62	1 328 227,99		√(0,1^2 + 0,1^2) = 0,10	
768	—	—	657 774,74	1 328 208,14		0,10	Закрепление отсутствует
767	—	—	657 774,92	1 328 187,94			
794	—	—	657 775,09	1 328 167,94			—
н354У	—	—	657 774,74	1 328 148,18		√(0,1^2 + 0,1^2) = 0,10	
н297У	—	—	657 774,63	1 328 127,92			
684	—	—	657 799,56	1 328 127,87		0,10	
685	—	—	657 825,00	1 328 127,86			
686	—	—	657 825,37	1 328 148,35			
861	—	—	657 825,85	1 328 168,36			
687	—	—	657 825,47	1 328 188,21			
688	—	—	657 825,44	1 328 208,10			
730	—	—	657 824,87	1 328 228,45			
н368У	—	—	657 824,58	1 328 248,26		√(0,1^2 + 0,1^2) = 0,10	
н462У	—	—	657 824,46	1 328 268,46			
н502У	—	—	657 824,26	1 328 288,57			

1	2	3	4	5	6	7	8
639	—	—	657 824,48	1 328 308,31	Метод спутниковых геодезических измерений (определений)	0,10	Угол забора (изгороди, ограды)
636	—	—	657 824,39	1 328 328,69			
н561У	—	—	657 824,32	1 328 348,38		√(0,1^2 + 0,1^2) = 0,10	—
857	—	—	657 824,24	1 328 368,09		0,10	
858	—	—	657 824,30	1 328 388,09			
н491У	—	—	657 823,90	1 328 408,15		√(0,1^2 + 0,1^2) = 0,10	
н291У	—	—	657 823,47	1 328 430,41			
н269У	—	—	657 822,25	1 328 452,05			
н265У	—	—	657 819,68	1 328 453,63			
н466У	—	—	657 798,49	1 328 453,95			
н437У	—	—	657 775,61	1 328 453,46			
н352У	—	—	657 773,50	1 328 451,35			
н384У	—	—	657 770,96	1 328 435,10			
Вырез 2 из 12							
781	—	—	657 933,07	1 328 228,95	Метод спутниковых геодезических измерений (определений)	0,10	—
2196	—	—	657 932,99	1 328 248,94			
н376У	—	—	657 932,99	1 328 269,11		√(0,1^2 + 0,1^2) = 0,10	
н594У	—	—	657 932,93	1 328 289,14			

1	2	3	4	5	6	7	8
869	—	—	657 933,06	1 328 308,96	Метод спутниковых геодезических измерений (определений)	0,10	—
2197	—	—	657 932,60	1 328 328,51			
678	—	—	657 932,45	1 328 349,09			Временный межевой знак
675	—	—	657 932,33	1 328 368,92			
н549У	—	—	657 932,10	1 328 388,97		√(0,1^2 + 0,1^2) = 0,10	—
н574У	—	—	657 932,01	1 328 408,85			
н573У	—	—	657 931,91	1 328 430,90			
н520У	—	—	657 931,64	1 328 453,70			
2198	—	—	657 906,59	1 328 453,60		0,10	
655	—	—	657 881,44	1 328 453,58			
656	—	—	657 881,51	1 328 430,80			
717	—	—	657 881,71	1 328 408,54			Закрепление отсутствует
718	—	—	657 881,84	1 328 388,55			
679	—	—	657 881,82	1 328 368,90			Долговременный межевой знак
680	—	—	657 881,90	1 328 348,70			
н518У	—	—	657 881,97	1 328 328,72		√(0,1^2 + 0,1^2) = 0,10	—
н528У	—	—	657 882,01	1 328 309,09			

1	2	3	4	5	6	7	8
н548У	—	—	657 882,02	1 328 289,38	Метод спутниковых геодезических измерений (определений)	√(0,1^2 + 0,1^2) = 0,10	—
н512У	—	—	657 882,12	1 328 269,54			
н601У	—	—	657 882,22	1 328 249,21			
н557У	—	—	657 882,53	1 328 228,90			
924	—	—	657 883,13	1 328 208,55		0,10	
922	—	—	657 883,25	1 328 188,55			
н375У	—	—	657 882,65	1 328 168,75		√(0,1^2 + 0,1^2) = 0,10	
н486У	—	—	657 882,86	1 328 148,11			
н470У	—	—	657 883,33	1 328 132,11			
н413У	—	—	657 884,62	1 328 128,86			
н338У	—	—	657 889,52	1 328 128,40			
н608У	—	—	657 908,59	1 328 129,00			
н611У	—	—	657 908,58	1 328 129,39			
н305У	—	—	657 933,34	1 328 129,07			
95	—	—	657 933,34	1 328 149,30		0,10	
н337У	—	—	657 933,42	1 328 169,07		√(0,1^2 + 0,1^2) = 0,10	
н566У	—	—	657 933,02	1 328 188,91			

1	2	3	4	5	6	7	8
805	—	—	657 933,12	1 328 209,14	Метод спутниковых геодезических измерений (определений)	0,10	—
781	—	—	657 933,07	1 328 228,95			
Вырез 3 из 12							
706	—	—	657 936,76	1 328 289,19	Метод спутниковых геодезических измерений (определений)	0,10	Закрепление отсутствует
707	—	—	657 936,79	1 328 269,29			
н387У	—	—	657 936,61	1 328 248,99		√(0,1^2 + 0,1^2) = 0,10	—
н434У	—	—	657 936,72	1 328 228,88			
н493У	—	—	657 936,87	1 328 208,87			
н536У	—	—	657 937,06	1 328 188,67			
н478У	—	—	657 937,21	1 328 168,70			
741	—	—	657 937,43	1 328 149,10		0,10	
742	—	—	657 937,63	1 328 128,77			
743	—	—	657 960,31	1 328 129,06			
744	—	—	657 962,94	1 328 129,25			Закрепление отсутствует
926	—	—	657 985,53	1 328 129,62			
927	—	—	657 987,51	1 328 133,54			
876	—	—	657 987,83	1 328 149,54			
877	—	—	657 987,53	1 328 169,53			—

1	2	3	4	5	6	7	8
н479У	—	—	657 987,63	1 328 189,30	Метод спутниковых геодезических измерений (определений)	√(0,1^2 + 0,1^2) = 0,10	—
н572У	—	—	657 987,56	1 328 209,13			
н430У	—	—	657 987,30	1 328 229,11			
н459У	—	—	657 987,05	1 328 249,46			
875	—	—	657 987,16	1 328 269,45		0,10	
872	—	—	657 987,22	1 328 289,48			
873	—	—	657 986,90	1 328 309,68			
н358У	—	—	657 986,64	1 328 329,48		√(0,1^2 + 0,1^2) = 0,10	
н348У	—	—	657 986,35	1 328 349,53			
н499У	—	—	657 986,42	1 328 369,75			
н386У	—	—	657 986,44	1 328 389,98			
н529У	—	—	657 986,53	1 328 410,31			
н303У	—	—	657 986,14	1 328 432,76			
н293У	—	—	657 985,12	1 328 450,02			
н318У	—	—	657 983,62	1 328 452,07			
н369У	—	—	657 961,07	1 328 451,89			
н495У	—	—	657 936,61	1 328 451,59			

1	2	3	4	5	6	7	8
217	—	—	657 936,35	1 328 430,25	Метод спутниковых геодезических измерений (определений)	0,10	Временный межевой знак
218	—	—	657 936,55	1 328 408,99			
н441У	—	—	657 936,21	1 328 390,32		√(0,1^2 + 0,1^2) = 0,10	—
н510У	—	—	657 936,19	1 328 369,24			
н332У	—	—	657 935,90	1 328 349,07			
н591У	—	—	657 936,56	1 328 329,43			
н461У	—	—	657 936,81	1 328 309,23			
706	—	—	657 936,76	1 328 289,19		0,10	Закрепление отсутствует
Вырез 4 из 12							
911	—	—	658 149,48	1 328 210,28	Метод спутниковых геодезических измерений (определений)	0,10	—
657	—	—	658 149,20	1 328 230,57			
658	—	—	658 148,92	1 328 250,86			
804	—	—	658 149,03	1 328 270,52			Временный межевой знак
51	—	—	658 148,88	1 328 290,52			
н433У	—	—	658 148,71	1 328 310,35		√(0,1^2 + 0,1^2) = 0,10	—
н492У	—	—	658 148,69	1 328 330,28			
793	—	—	658 148,54	1 328 350,98		0,10	
790	—	—	658 148,41	1 328 371,18			

1	2	3	4	5	6	7	8
н355У	—	—	658 148,39	1 328 390,79	Метод спутниковых геодезических измерений (определений)	√(0,1^2 + 0,1^2) = 0,10	—
н586У	—	—	658 148,50	1 328 411,14			
н363У	—	—	658 148,69	1 328 447,58			
н568У	—	—	658 148,56	1 328 448,79			
н567У	—	—	658 145,52	1 328 450,51			
н522У	—	—	658 123,65	1 328 450,26			
н578У	—	—	658 100,60	1 328 451,35			
н577У	—	—	658 097,07	1 328 449,88			
н541У	—	—	658 097,75	1 328 410,14			
904	—	—	658 097,93	1 328 390,53		0,10	
903	—	—	658 098,09	1 328 369,97			
н483У	—	—	658 098,40	1 328 349,83		√(0,1^2 + 0,1^2) = 0,10	
н476У	—	—	658 098,48	1 328 330,02			
н313У	—	—	658 098,48	1 328 309,84			
625	—	—	658 098,41	1 328 290,24		0,10	Долговременный межевой знак
626	—	—	658 098,67	1 328 270,41			—
615	—	—	658 098,72	1 328 250,34			

1	2	3	4	5	6	7	8
616	—	—	658 098,93	1 328 230,10	Метод спутниковых геодезических измерений (определений)	0,10	Долговременный межевой знак
н300У	—	—	658 099,21	1 328 210,10		√(0,1^2 + 0,1^2) = 0,10	—
н356У	—	—	658 099,42	1 328 190,31			
н420У	—	—	658 099,38	1 328 170,52			
908	—	—	658 099,58	1 328 150,15		0,10	
909	—	—	658 099,61	1 328 130,09			
906	—	—	658 124,47	1 328 130,29			
н428У	—	—	658 149,14	1 328 130,81		√(0,1^2 + 0,1^2) = 0,10	
н399У	—	—	658 149,48	1 328 150,92			
н278У	—	—	658 149,54	1 328 170,21			
910	—	—	658 149,55	1 328 190,48		0,10	
911	—	—	658 149,48	1 328 210,28			
Вырез 5 из 12							
н379У	—	—	658 261,90	1 328 132,65	Метод спутниковых геодезических измерений (определений)	√(0,1^2 + 0,1^2) = 0,10	—
835	—	—	658 285,99	1 328 132,10		0,10	
832	—	—	658 311,48	1 328 132,94			
833	—	—	658 311,25	1 328 152,26			
н540У	—	—	658 311,08	1 328 172,10		√(0,1^2 + 0,1^2) = 0,10	

1	2	3	4	5	6	7	8
447	—	—	658 311,00	1 328 192,13	Метод спутниковых геодезических измерений (определений)	0,10	—
777	—	—	658 310,81	1 328 212,14			
780	—	—	658 310,81	1 328 232,33			
н370У	—	—	658 310,52	1 328 252,51		√(0,1^2 + 0,1^2) = 0,10	
831	—	—	658 310,24	1 328 272,38		0,10	
828	—	—	658 310,05	1 328 292,37			
н457У	—	—	658 309,98	1 328 312,53		√(0,1^2 + 0,1^2) = 0,10	
н563У	—	—	658 309,59	1 328 332,14			
827	—	—	658 309,52	1 328 352,47		0,10	Закрепление отсутствует
826	—	—	658 309,31	1 328 372,29			
823	—	—	658 309,12	1 328 392,29			—
139	—	—	658 308,58	1 328 412,49			
н570У	—	—	658 309,68	1 328 436,00		√(0,1^2 + 0,1^2) = 0,10	
н475У	—	—	658 309,25	1 328 443,09			
н609У	—	—	658 306,81	1 328 448,43			
н389У	—	—	658 259,30	1 328 449,09			
н421У	—	—	658 257,90	1 328 436,17			

1	2	3	4	5	6	7	8
250	—	—	658 258,59	1 328 411,62	Метод спутниковых геодезических измерений (определений)	0,10	—
н336У	—	—	658 259,03	1 328 391,73		√(0,1^2 + 0,1^2) = 0,10	
н496У	—	—	658 259,15	1 328 371,74			
813	—	—	658 259,27	1 328 351,88		0,10	
812	—	—	658 259,41	1 328 331,38			
815	—	—	658 259,57	1 328 311,46			
н473У	—	—	658 259,63	1 328 291,69		√(0,1^2 + 0,1^2) = 0,10	
н365У	—	—	658 259,84	1 328 272,00			
н526У	—	—	658 259,95	1 328 252,14			
н546У	—	—	658 260,25	1 328 231,94			
822	—	—	658 260,23	1 328 211,46		0,10	
821	—	—	658 260,36	1 328 191,47			
919	—	—	658 260,51	1 328 171,46			
н391У	—	—	658 260,26	1 328 151,87		√(0,1^2 + 0,1^2) = 0,10	
н535У	—	—	658 260,36	1 328 134,53			
н379У	—	—	658 261,90	1 328 132,65			
Вырез 6 из 12							
803	—	—	658 045,71	1 328 189,45	Метод спутниковых геодезических измерений (определений)	0,10	Закрепление отсутствует

1	2	3	4	5	6	7	8
808	—	—	658 045,97	1 328 169,95	Метод спутниковых геодезических измерений (определений)	0,10	—
809	—	—	658 046,11	1 328 149,95			
н422У	—	—	658 045,35	1 328 133,94		√(0,1^2 + 0,1^2) = 0,10	
н331У	—	—	658 045,39	1 328 131,73			
н395У	—	—	658 046,48	1 328 130,51			
928	—	—	658 070,69	1 328 130,21		0,10	
929	—	—	658 095,87	1 328 130,26			
810	—	—	658 095,71	1 328 150,36			
763	—	—	658 095,57	1 328 170,30			
766	—	—	658 095,41	1 328 190,61			
н446У	—	—	658 095,25	1 328 210,54		√(0,1^2 + 0,1^2) = 0,10	
652	—	—	658 095,16	1 328 230,31		0,10	
649	—	—	658 095,03	1 328 250,46			
н263У	—	—	658 094,97	1 328 270,31		√(0,1^2 + 0,1^2) = 0,10	
796	—	—	658 094,85	1 328 270,31		0,10	
731	—	—	658 094,71	1 328 290,31			
732	—	—	658 094,50	1 328 310,25			

1	2	3	4	5	6	7	8
798	—	—	658 094,45	1 328 330,25	Метод спутниковых геодезических измерений (определений)	0,10	—
н351У	—	—	658 094,40	1 328 350,17		√(0,1^2 + 0,1^2) = 0,10	
н585У	—	—	658 094,17	1 328 370,36			
н543У	—	—	658 094,06	1 328 390,44			
н393У	—	—	658 093,56	1 328 411,70			
н565У	—	—	658 093,05	1 328 436,30			
н524У	—	—	658 092,95	1 328 449,74			
н600У	—	—	658 044,51	1 328 449,68			
н508У	—	—	658 044,09	1 328 435,48			
898	—	—	658 044,36	1 328 409,72		0,10	
899	—	—	658 044,34	1 328 390,01			
901	—	—	658 044,32	1 328 369,82			
н341У	—	—	658 044,29	1 328 349,88		√(0,1^2 + 0,1^2) = 0,10	
н582У	—	—	658 044,34	1 328 329,93			
н306У	—	—	658 044,31	1 328 309,85			
751	—	—	658 044,65	1 328 289,78		0,10	
739	—	—	658 044,60	1 328 268,74			Закрепление отсутствует

1	2	3	4	5	6	7	8
740	—	—	658 044,92	1 328 249,73	Метод спутниковых геодезических измерений (определений)	0,10	Закрепление отсутствует
902	—	—	658 045,32	1 328 230,11			—
802	—	—	658 045,34	1 328 210,44			Закрепление отсутствует
803	—	—	658 045,71	1 328 189,45			
Вырез 7 из 12							
915	—	—	658 256,38	1 328 191,64	Метод спутниковых геодезических измерений (определений)	0,10	—
925	—	—	658 256,25	1 328 211,64			
н477У	—	—	658 256,07	1 328 231,71		√(0,1^2 + 0,1^2) = 0,10	
640	—	—	658 256,24	1 328 251,67		0,10	
641	—	—	658 255,98	1 328 271,72			
н460У	—	—	658 255,87	1 328 291,74		√(0,1^2 + 0,1^2) = 0,10	
775	—	—	658 255,65	1 328 311,44		0,10	
776	—	—	658 255,52	1 328 331,34			
н555У	—	—	658 255,36	1 328 351,23		√(0,1^2 + 0,1^2) = 0,10	
н385У	—	—	658 255,16	1 328 371,21			
н397У	—	—	658 254,99	1 328 391,32			
н545У	—	—	658 254,80	1 328 411,56			
н587У	—	—	658 254,90	1 328 435,55			

1	2	3	4	5	6	7	8
н307У	—	—	658 254,81	1 328 448,30	Метод спутниковых геодезических измерений (определений)	√(0,1^2 + 0,1^2) = 0,10	—
н301У	—	—	658 252,12	1 328 449,05			
н312У	—	—	658 206,34	1 328 450,02			
н314У	—	—	658 204,13	1 328 447,59			
н532У	—	—	658 204,10	1 328 436,22			
н345У	—	—	658 205,01	1 328 411,05			
н527У	—	—	658 205,14	1 328 391,05			
н544У	—	—	658 205,19	1 328 370,99			
н392У	—	—	658 205,27	1 328 351,00			
774	—	—	658 205,52	1 328 331,02		0,10	
773	—	—	658 205,64	1 328 311,02			
н335У	—	—	658 205,75	1 328 291,56		√(0,1^2 + 0,1^2) = 0,10	
н380У	—	—	658 206,03	1 328 271,63			
н500У	—	—	658 206,15	1 328 251,55			
75	—	—	658 206,27	1 328 231,35		0,10	
700	—	—	658 206,49	1 328 211,25			
701	—	—	658 206,44	1 328 191,21			

1	2	3	4	5	6	7	8
н602У	—	—	658 206,61	1 328 171,03	Метод спутниковых геодезических измерений (определений)	√(0,1^2 + 0,1^2) = 0,10	—
н427У	—	—	658 206,49	1 328 150,97			
н299У	—	—	658 206,59	1 328 135,16			
н275У	—	—	658 208,50	1 328 131,39			
н266У	—	—	658 231,74	1 328 131,61			
н328У	—	—	658 256,76	1 328 131,85			
н506У	—	—	658 256,65	1 328 151,73			
916	—	—	658 256,50	1 328 171,58		0,10	
915	—	—	658 256,38	1 328 191,64			
Вырез 8 из 12							
н424У	—	—	658 314,39	1 328 152,40	Метод спутниковых геодезических измерений (определений)	√(0,1^2 + 0,1^2) = 0,10	—
н482У	—	—	658 315,10	1 328 135,12			
н330У	—	—	658 316,61	1 328 133,48			
н595У	—	—	658 339,86	1 328 133,65			
н264У	—	—	658 364,33	1 328 133,14			
185	—	—	658 364,53	1 328 152,51		0,10	
н416У	—	—	658 364,38	1 328 172,57		√(0,1^2 + 0,1^2) = 0,10	
719	—	—	658 364,42	1 328 192,66		0,10	Закрепление отсутствует

1	2	3	4	5	6	7	8
720	—	—	658 364,36	1 328 212,66	Метод спутниковых геодезических измерений (определений)	0,10	Закрепление отсутствует
847	—	—	658 364,30	1 328 232,67			—
848	—	—	658 364,24	1 328 253,07			
178	—	—	658 364,17	1 328 272,70			Закрепление отсутствует
842	—	—	658 364,17	1 328 293,08			
843	—	—	658 364,31	1 328 313,08			Угол забора (изгороди, ограды)
612	—	—	658 364,00	1 328 333,14			—
174	—	—	658 363,94	1 328 353,04			Долговременный межевой знак
175	—	—	658 363,88	1 328 373,14			—
14	—	—	658 363,74	1 328 392,98			
15	—	—	658 363,59	1 328 412,98			
н448У	—	—	658 363,21	1 328 434,72		√(0,1^2 + 0,1^2) = 0,10	
н292У	—	—	658 363,43	1 328 446,00			
н274У	—	—	658 361,37	1 328 447,74			
н324У	—	—	658 315,94	1 328 448,46			
н323У	—	—	658 313,49	1 328 446,46			
н394У	—	—	658 312,76	1 328 435,26			

1	2	3	4	5	6	7	8
н517У	—	—	658 312,94	1 328 412,83	Метод спутниковых геодезических измерений (определений)	√(0,1^2 + 0,1^2) = 0,10	—
838	—	—	658 313,09	1 328 392,36		0,10	
839	—	—	658 313,08	1 328 372,37			
н444У	—	—	658 313,32	1 328 352,38		√(0,1^2 + 0,1^2) = 0,10	
н419У	—	—	658 313,49	1 328 332,13			
н343У	—	—	658 313,76	1 328 312,31			
н588У	—	—	658 313,95	1 328 292,52			
н559У	—	—	658 314,08	1 328 272,85			
153	—	—	658 313,96	1 328 252,06		0,10	Временный межевой знак
154	—	—	658 314,04	1 328 233,38			Долговременный межевой знак
840	—	—	658 314,14	1 328 212,33			
841	—	—	658 314,42	1 328 192,54			—
н316У	—	—	658 314,36	1 328 172,31		√(0,1^2 + 0,1^2) = 0,10	
н424У	—	—	658 314,39	1 328 152,40			
Вырез 9 из 12							
н339У	—	—	657 827,63	1 328 368,31	Метод спутниковых геодезических измерений (определений)	√(0,1^2 + 0,1^2) = 0,10	—
864	—	—	657 827,84	1 328 348,58		0,10	Закрепление отсутствует
865	—	—	657 827,86	1 328 328,78			

1	2	3	4	5	6	7	8
н515У	—	—	657 828,10	1 328 308,73	Метод спутниковых геодезических измерений (определений)	√(0,1^2 + 0,1^2) = 0,10	—
703	—	—	657 827,91	1 328 288,28		0,10	Угол забора (изгороди, ограды)
695	—	—	657 828,29	1 328 268,15			
696	—	—	657 828,41	1 328 248,15			
867	—	—	657 828,62	1 328 228,17			
н353У	—	—	657 828,65	1 328 208,37		√(0,1^2 + 0,1^2) = 0,10	—
н449У	—	—	657 828,74	1 328 188,46			
747	—	—	657 829,34	1 328 167,89		0,10	Временный межевой знак
748	—	—	657 829,42	1 328 147,89			
797	—	—	657 829,50	1 328 127,89			
664	—	—	657 854,50	1 328 127,99			
661	—	—	657 879,48	1 328 128,75			—
662	—	—	657 879,39	1 328 148,75			
755	—	—	657 879,20	1 328 168,82			
н402У	—	—	657 879,22	1 328 188,33		√(0,1^2 + 0,1^2) = 0,10	
н289У	—	—	657 879,03	1 328 208,55			
н319У	—	—	657 878,99	1 328 228,37			

1	2	3	4	5	6	7	8
н451У	—	—	657 878,84	1 328 248,51	Метод спутниковых геодезических измерений (определений)	√(0,1^2 + 0,1^2) = 0,10	—
н472У	—	—	657 878,49	1 328 268,65			
н388У	—	—	657 878,34	1 328 288,62			
н350У	—	—	657 878,04	1 328 308,99			
н439У	—	—	657 877,98	1 328 328,75			
н454У	—	—	657 878,03	1 328 348,67			
н408У	—	—	657 877,81	1 328 368,52			
619	—	—	657 877,51	1 328 388,22		0,10	
620	—	—	657 877,62	1 328 408,22			
131	—	—	657 877,55	1 328 428,64			
н321У	—	—	657 877,48	1 328 448,56		√(0,1^2 + 0,1^2) = 0,10	
н304У	—	—	657 852,48	1 328 448,54			
н282У	—	—	657 852,38	1 328 436,42			
н273У	—	—	657 827,38	1 328 436,63			
55	—	—	657 827,62	1 328 408,65		0,10	
н374У	—	—	657 827,82	1 328 388,42		√(0,1^2 + 0,1^2) = 0,10	
н339У	—	—	657 827,63	1 328 368,31			

Вырез 10 из 12

1	2	3	4	5	6	7	8
н589У	—	—	658 418,15	1 328 192,95	Метод спутниковых геодезических измерений (определений)	√(0,1^2 + 0,1^2) = 0,10	—
н610У	—	—	658 418,07	1 328 213,18			
н359У	—	—	658 418,25	1 328 233,48			
н414У	—	—	658 418,20	1 328 253,15			
932	—	—	658 418,13	1 328 273,14		0,10	Закрепление отсутствует
933	—	—	658 418,10	1 328 293,11			
н280У	—	—	658 418,15	1 328 313,13		√(0,1^2 + 0,1^2) = 0,10	—
1145	—	—	658 418,13	1 328 333,58		0,10	Долговременный межевой знак
1146	—	—	658 418,41	1 328 353,77			
н298У	—	—	658 417,28	1 328 373,42		√(0,1^2 + 0,1^2) = 0,10	—
н286У	—	—	658 423,65	1 328 373,59			
н327У	—	—	658 420,16	1 328 394,34			
н284У	—	—	658 416,71	1 328 413,88			
220	—	—	658 414,31	1 328 433,29		0,10	
н400У	—	—	658 413,29	1 328 442,20		√(0,1^2 + 0,1^2) = 0,10	
н406У	—	—	658 406,09	1 328 444,71			
н521У	—	—	658 402,29	1 328 446,46			

1	2	3	4	5	6	7	8
н613У	—	—	658 399,06	1 328 447,59	Метод спутниковых геодезических измерений (определений)	√(0,1^2 + 0,1^2) = 0,10	—
н530У	—	—	658 368,90	1 328 447,96			
н575У	—	—	658 367,74	1 328 434,95			
н533У	—	—	658 367,72	1 328 413,76			
н599У	—	—	658 367,62	1 328 392,91			
н311У	—	—	658 367,60	1 328 373,45			
н504У	—	—	658 367,61	1 328 353,24			
н360У	—	—	658 367,80	1 328 332,73			
н383У	—	—	658 368,02	1 328 312,80			
н464У	—	—	658 368,15	1 328 292,87			
н480У	—	—	658 368,18	1 328 272,87			
н484У	—	—	658 368,18	1 328 252,84			
н326У	—	—	658 368,06	1 328 232,80			
н378У	—	—	658 368,15	1 328 212,57			
н607У	—	—	658 368,09	1 328 192,92			
н277У	—	—	658 368,13	1 328 172,87			
н560У	—	—	658 368,24	1 328 153,17			

1	2	3	4	5	6	7	8
н471У	—	—	658 368,13	1 328 135,00	Метод спутниковых геодезических измерений (определений)	√(0,1^2 + 0,1^2) = 0,10	—
н403У	—	—	658 369,25	1 328 134,11			
н597У	—	—	658 370,66	1 328 134,01			
н445У	—	—	658 393,61	1 328 133,22			
н296У	—	—	658 419,08	1 328 133,39			
н315У	—	—	658 418,72	1 328 153,12			
н287У	—	—	658 418,44	1 328 173,01			
н589У	—	—	658 418,15	1 328 192,95			
Вырез 11 из 12							
788	—	—	658 030,55	1 328 129,51	Метод спутниковых геодезических измерений (определений)	0,10	—
789	—	—	658 041,22	1 328 129,75			
2199	—	—	658 041,26	1 328 150,01			
н489У	—	—	658 041,80	1 328 169,32		√(0,1^2 + 0,1^2) = 0,10	
н285У	—	—	658 041,91	1 328 189,71			
894	—	—	658 041,63	1 328 209,22		0,10	
890	—	—	658 041,41	1 328 229,52			
891	—	—	658 040,88	1 328 249,93			
н429У	—	—	658 041,03	1 328 269,77		√(0,1^2 + 0,1^2) = 0,10	

1	2	3	4	5	6	7	8
758	—	—	658 040,74	1 328 289,97	Метод спутниковых геодезических измерений (определений)	0,10	—
757	—	—	658 040,60	1 328 310,12			
576	—	—	658 040,35	1 328 330,00			
889	—	—	658 040,10	1 328 349,87			Временный межевой знак
752	—	—	658 040,28	1 328 369,85			
753	—	—	658 040,35	1 328 390,05			Долговременный межевой знак
6	—	—	658 040,09	1 328 410,05			Угол забора (изгороди, ограды)
н310У	—	—	658 039,62	1 328 435,98		√(0,1^2 + 0,1^2) = 0,10	—
н325У	—	—	658 039,67	1 328 448,99			
н281У	—	—	658 037,19	1 328 451,79			
н317У	—	—	658 014,86	1 328 452,28			
н547У	—	—	658 014,97	1 328 435,05			
н485У	—	—	657 989,69	1 328 435,22			
223	—	—	657 990,33	1 328 409,83		0,10	
880	—	—	657 990,15	1 328 389,09			
634	—	—	657 990,28	1 328 369,95			
635	—	—	657 990,35	1 328 349,82			

1	2	3	4	5	6	7	8
н410У	—	—	657 990,55	1 328 329,64	Метод спутниковых геодезических измерений (определений)	√(0,1^2 + 0,1^2) = 0,10	—
н349У	—	—	657 990,59	1 328 310,00			
2200	—	—	657 990,91	1 328 289,82		0,10	
883	—	—	657 990,92	1 328 269,58			
90	—	—	657 990,80	1 328 249,51			Закрепление отсутствует
91	—	—	657 990,95	1 328 229,51			
н357У	—	—	657 991,63	1 328 209,08		√(0,1^2 + 0,1^2) = 0,10	—
н507У	—	—	657 991,84	1 328 189,17			
886	—	—	657 991,81	1 328 169,33		0,10	
887	—	—	657 991,65	1 328 149,55			
888	—	—	657 991,67	1 328 129,55			
787	—	—	658 016,68	1 328 129,39			
788	—	—	658 030,55	1 328 129,51			
Вырез 12 из 12							
н458У	—	—	658 151,83	1 328 371,02	Метод спутниковых геодезических измерений (определений)	√(0,1^2 + 0,1^2) = 0,10	—
н531У	—	—	658 151,91	1 328 351,07			
н534У	—	—	658 152,19	1 328 331,07			
н562У	—	—	658 152,41	1 328 311,01			

1	2	3	4	5	6	7	8
н426У	—	—	658 152,56	1 328 291,09	Метод спутниковых геодезических измерений (определений)	√(0,1^2 + 0,1^2) = 0,10	—
н342У	—	—	658 152,75	1 328 271,17			
н604У	—	—	658 152,87	1 328 251,06			
750	—	—	658 152,97	1 328 231,08		0,10	
710	—	—	658 153,10	1 328 210,76			
711	—	—	658 152,98	1 328 190,76			
н494У	—	—	658 152,97	1 328 170,82		√(0,1^2 + 0,1^2) = 0,10	
н513У	—	—	658 153,02	1 328 150,80			
н580У	—	—	658 152,79	1 328 132,83			
н490У	—	—	658 153,43	1 328 131,81			
н497У	—	—	658 154,53	1 328 131,25			
691	—	—	658 178,34	1 328 131,03		0,10	Долговременный межевой знак
692	—	—	658 203,34	1 328 131,22			
671	—	—	658 203,10	1 328 151,22			
672	—	—	658 202,87	1 328 171,22			—
712	—	—	658 202,98	1 328 191,05			
713	—	—	658 203,12	1 328 191,79			

1	2	3	4	5	6	7	8
714	—	—	658 203,08	1 328 211,05	Метод спутниковых геодезических измерений (определений)	0,10	—
н467У	—	—	658 202,91	1 328 231,03		√(0,1^2 + 0,1^2) = 0,10	
н468У	—	—	658 202,84	1 328 251,12			
н346У	—	—	658 202,73	1 328 271,13			
н371У	—	—	658 202,60	1 328 291,12			
н423У	—	—	658 202,29	1 328 311,23			
64	—	—	658 201,87	1 328 331,47		0,10	Закрепление отсутствует
н440У	—	—	658 201,90	1 328 351,33		√(0,1^2 + 0,1^2) = 0,10	—
12	—	—	658 201,75	1 328 371,51		0,10	
н579У	—	—	658 201,56	1 328 390,96		√(0,1^2 + 0,1^2) = 0,10	
н382У	—	—	658 200,38	1 328 411,22			
н295У	—	—	658 200,64	1 328 432,21			
н294У	—	—	658 176,38	1 328 431,88			
н272У	—	—	658 151,90	1 328 431,84			
н270У	—	—	658 151,93	1 328 411,55			
н309У	—	—	658 151,81	1 328 390,79			
н458У	—	—	658 151,83	1 328 371,02			

2. Сведения о частях границ уточняемого земельного участка с кадастровым номером 23:42:0710002:916 :

Обозначение части границ		Горизонтальное проложение (S), м	Описание прохождения части границ	Сведения о согласовании местоположения границ (согласовано/спорное)
от т.	до т.			
1	2	3	4	5
660	н279У	23,96	—	согласовано
н279У	н320У	3,26		
н320У	н432У	17,44		
н432У	н431У	19,41		
н431У	н362У	20,65		
н362У	н381У	20,19		
н381У	н569У	20,04		
н569У	н290У	19,71		
н290У	н396У	20,19		
н396У	н551У	21,49		
н551У	648	24,04		
648	647	12,51		
647	646	1,27		
646	1152	22,50		
1152	1151	10,87		
1151	645	22,82		
645	644	12,85		
644	н583У	25,23		
н583У	н455У	20,78		
н455У	н271У	20,34		
н271У	н603У	19,89		
н603У	н398У	19,61		
н398У	н308У	21,71		
н308У	168	15,63		
168	н539У	0,26		
н539У	н333У	20,13		
н333У	629	1,23		
629	628	18,93		
628	627	19,57		
627	2194	20,90		
2194	1023	2,12		

1	2	3	4	5
1023	1022	1,88	—	согласовано
1022	1021	1,79		
1021	1020	2,13		
1020	1019	18,20		
1019	1018	11,24		
1018	1017	17,66		
1017	1016	66,35		
1016	1015	44,71		
1015	1014	64,47		
1014	1013	17,42		
1013	1012	45,43		
1012	1011	18,22		
1011	1010	0,85		
1010	1009	0,70		
1009	1008	1,21		
1008	1007	5,82		
1007	1006	10,52		
1006	1208	24,12		
1208	1207	31,27		
1207	1206	64,43		
1206	1205	41,69		
1205	1204	55,05		
1204	1203	41,16		
1203	1202	42,22		
1202	1201	47,06		
1201	1200	75,20		
1200	1199	45,84		
1199	1198	63,57		
1198	1197	66,86		
1197	1196	54,70		
1196	1195	11,29		
1195	1194	13,64		
1194	1193	13,43		
1193	1192	19,37		

1	2	3	4	5
1192	1191	20,75	—	согласовано
1191	1190	7,38		
1190	1189	11,57		
1189	1188	8,84		
1188	1187	14,14		
1187	1186	10,43		
1186	1185	24,20		
1185	1184	12,94		
1184	1183	17,21		
1183	1182	10,41		
1182	1181	13,21		
1181	1180	8,18		
1180	1179	12,15		
1179	1178	14,95		
1178	1177	11,58		
1177	1176	15,19		
1176	1175	21,55		
1175	1174	25,84		
1174	1173	15,39		
1173	1165	301,47		
1165	1164	27,78		
1164	1163	51,59		
1163	1162	52,79		
1162	1161	61,65		
1161	1160	34,38		
1160	1159	61,65		
1159	1158	41,68		
1158	1157	48,98		
1157	2195	22,42		
2195	1024	3,69		
1024	660	23,84		
Вырез 1 из 12				
н384У	н501У	26,20	—	согласовано
н501У	н412У	20,79		

1	2	3	4	5
н412У	н590У	20,23	—	согласовано
н590У	770	19,99		
770	736	20,00		
736	737	20,16		
737	670	19,81		
670	667	19,96		
667	668	20,00		
668	н418У	20,04		
н418У	768	19,85		
768	767	20,20		
767	794	20,00		
794	н354У	19,76		
н354У	н297У	20,26		
н297У	684	24,93		
684	685	25,44		
685	686	20,49		
686	861	20,02		
861	687	19,85		
687	688	19,89		
688	730	20,36		
730	н368У	19,81		
н368У	н462У	20,20		
н462У	н502У	20,11		
н502У	639	19,74		
639	636	20,38		
636	н561У	19,69		
н561У	857	19,71		
857	858	20,00		
858	н491У	20,06		
н491У	н291У	22,26		
н291У	н269У	21,67		
н269У	н265У	3,02		
н265У	н466У	21,19		
н466У	н437У	22,89		

1	2	3	4	5
н437У	н352У	2,98	—	согласовано
н352У	н384У	16,45		
Вырез 2 из 12				
781	2196	19,99	—	согласовано
2196	н376У	20,17		
н376У	н594У	20,03		
н594У	869	19,82		
869	2197	19,56		
2197	678	20,58		
678	675	19,83		
675	н549У	20,05		
н549У	н574У	19,88		
н574У	н573У	22,05		
н573У	н520У	22,80		
н520У	2198	25,05		
2198	655	25,15		
655	656	22,78		
656	717	22,26		
717	718	19,99		
718	679	19,65		
679	680	20,20		
680	н518У	19,98		
н518У	н528У	19,63		
н528У	н548У	19,71		
н548У	н512У	19,84		
н512У	н601У	20,33		
н601У	н557У	20,31		
н557У	924	20,36		
924	922	20,00		
922	н375У	19,81		
н375У	н486У	20,64		
н486У	н470У	16,01		
н470У	н413У	3,50		
н413У	н338У	4,92		

1	2	3	4	5
н338У	н608У	19,08	—	согласовано
н608У	н611У	0,39		
н611У	н305У	24,76		
н305У	95	20,23		
95	н337У	19,77		
н337У	н566У	19,84		
н566У	805	20,23		
805	781	19,81		
Вырез 3 из 12				
706	707	19,90	—	согласовано
707	н387У	20,30		
н387У	н434У	20,11		
н434У	н493У	20,01		
н493У	н536У	20,20		
н536У	н478У	19,97		
н478У	741	19,60		
741	742	20,33		
742	743	22,68		
743	744	2,64		
744	926	22,59		
926	927	4,39		
927	876	16,00		
876	877	19,99		
877	н479У	19,77		
н479У	н572У	19,83		
н572У	н430У	19,98		
н430У	н459У	20,35		
н459У	875	19,99		
875	872	20,03		
872	873	20,20		
873	н358У	19,80		
н358У	н348У	20,05		
н348У	н499У	20,22		
н499У	н386У	20,23		

1	2	3	4	5
н386У	н529У	20,33	—	согласовано
н529У	н303У	22,45		
н303У	н293У	17,29		
н293У	н318У	2,54		
н318У	н369У	22,55		
н369У	н495У	24,46		
н495У	217	21,34		
217	218	21,26		
218	н441У	18,67		
н441У	н510У	21,08		
н510У	н332У	20,17		
н332У	н591У	19,65		
н591У	н461У	20,20		
н461У	706	20,04		
Вырез 4 из 12				
911	657	20,29	—	согласовано
657	658	20,29		
658	804	19,66		
804	51	20,00		
51	н433У	19,83		
н433У	н492У	19,93		
н492У	793	20,70		
793	790	20,20		
790	н355У	19,61		
н355У	н586У	20,35		
н586У	н363У	36,44		
н363У	н568У	1,22		
н568У	н567У	3,49		
н567У	н522У	21,87		
н522У	н578У	23,08		
н578У	н577У	3,82		
н577У	н541У	39,75		
н541У	904	19,61		
904	903	20,56		

1	2	3	4	5
903	н483У	20,14	—	согласовано
н483У	н476У	19,81		
н476У	н313У	20,18		
н313У	625	19,60		
625	626	19,83		
626	615	20,07		
615	616	20,24		
616	н300У	20,00		
н300У	н356У	19,79		
н356У	н420У	19,79		
н420У	908	20,37		
908	909	20,06		
909	906	24,86		
906	н428У	24,68		
н428У	н399У	20,11		
н399У	н278У	19,29		
н278У	910	20,27		
910	911	19,80		
Вырез 5 из 12				
н379У	835	24,10	—	согласовано
835	832	25,50		
832	833	19,32		
833	н540У	19,84		
н540У	447	20,03		
447	777	20,01		
777	780	20,19		
780	н370У	20,18		
н370У	831	19,87		
831	828	19,99		
828	н457У	20,16		
н457У	н563У	19,61		
н563У	827	20,33		
827	826	19,82		
826	823	20,00		

1	2	3	4	5
823	139	20,21	—	согласовано
139	н570У	23,54		
н570У	н475У	7,10		
н475У	н609У	5,87		
н609У	н389У	47,51		
н389У	н421У	13,00		
н421У	250	24,56		
250	н336У	19,89		
н336У	н496У	19,99		
н496У	813	19,86		
813	812	20,50		
812	815	19,92		
815	н473У	19,77		
н473У	н365У	19,69		
н365У	н526У	19,86		
н526У	н546У	20,20		
н546У	822	20,48		
822	821	19,99		
821	919	20,01		
919	н391У	19,59		
н391У	н535У	17,34		
н535У	н379У	2,43		
Вырез 6 из 12				
803	808	19,50	—	согласовано
808	809	20,00		
809	н422У	16,03		
н422У	н331У	2,21		
н331У	н395У	1,64		
н395У	928	24,21		
928	929	25,18		
929	810	20,10		
810	763	19,94		
763	766	20,31		
766	н446У	19,93		

1	2	3	4	5
н446У	652	19,77	—	согласовано
652	649	20,15		
649	н263У	19,85		
н263У	796	0,12		
796	731	20,00		
731	732	19,94		
732	798	20,00		
798	н351У	19,92		
н351У	н585У	20,19		
н585У	н543У	20,08		
н543У	н393У	21,27		
н393У	н565У	24,61		
н565У	н524У	13,44		
н524У	н600У	48,44		
н600У	н508У	14,21		
н508У	898	25,76		
898	899	19,71		
899	901	20,19		
901	н341У	19,94		
н341У	н582У	19,95		
н582У	н306У	20,08		
н306У	751	20,07		
751	739	21,04		
739	740	19,01		
740	902	19,62		
902	802	19,67		
802	803	20,99		
Вырез 7 из 12				
915	925	20,00	—	согласовано
925	н477У	20,07		
н477У	640	19,96		
640	641	20,05		
641	н460У	20,02		
н460У	775	19,70		

1	2	3	4	5
775	776	19,90	—	согласовано
776	н555У	19,89		
н555У	н385У	19,98		
н385У	н397У	20,11		
н397У	н545У	20,24		
н545У	н587У	23,99		
н587У	н307У	12,75		
н307У	н301У	2,79		
н301У	н312У	45,79		
н312У	н314У	3,28		
н314У	н532У	11,37		
н532У	н345У	25,19		
н345У	н527У	20,00		
н527У	н544У	20,06		
н544У	н392У	19,99		
н392У	774	19,98		
774	773	20,00		
773	н335У	19,46		
н335У	н380У	19,93		
н380У	н500У	20,08		
н500У	75	20,20		
75	700	20,10		
700	701	20,04		
701	н602У	20,18		
н602У	н427У	20,06		
н427У	н299У	15,81		
н299У	н275У	4,23		
н275У	н266У	23,24		
н266У	н328У	25,02		
н328У	н506У	19,88		
н506У	916	19,85		
916	915	20,06		
Вырез 8 из 12				
н424У	н482У	17,29	—	согласовано

1	2	3	4	5
н482У	н330У	2,23	—	согласовано
н330У	н595У	23,25		
н595У	н264У	24,48		
н264У	185	19,37		
185	н416У	20,06		
н416У	719	20,09		
719	720	20,00		
720	847	20,01		
847	848	20,40		
848	178	19,63		
178	842	20,38		
842	843	20,00		
843	612	20,06		
612	174	19,90		
174	175	20,10		
175	14	19,84		
14	15	20,00		
15	н448У	21,74		
н448У	н292У	11,28		
н292У	н274У	2,70		
н274У	н324У	45,44		
н324У	н323У	3,16		
н323У	н394У	11,22		
н394У	н517У	22,43		
н517У	838	20,47		
838	839	19,99		
839	н444У	19,99		
н444У	н419У	20,25		
н419У	н343У	19,82		
н343У	н588У	19,79		
н588У	н559У	19,67		
н559У	153	20,79		
153	154	18,68		
154	840	21,05		

1	2	3	4	5
840	841	19,79	—	согласовано
841	н316У	20,23		
н316У	н424У	19,91		
Вырез 9 из 12				
н339У	864	19,73	—	согласовано
864	865	19,80		
865	н515У	20,05		
н515У	703	20,45		
703	695	20,13		
695	696	20,00		
696	867	19,98		
867	н353У	19,80		
н353У	н449У	19,91		
н449У	747	20,58		
747	748	20,00		
748	797	20,00		
797	664	25,00		
664	661	24,99		
661	662	20,00		
662	755	20,07		
755	н402У	19,51		
н402У	н289У	20,22		
н289У	н319У	19,82		
н319У	н451У	20,14		
н451У	н472У	20,14		
н472У	н388У	19,97		
н388У	н350У	20,37		
н350У	н439У	19,76		
н439У	н454У	19,92		
н454У	н408У	19,85		
н408У	619	19,70		
619	620	20,00		
620	131	20,42		
131	н321У	19,92		

1	2	3	4	5
н321У	н304У	25,00	—	согласовано
н304У	н282У	12,12		
н282У	н273У	25,00		
н273У	55	27,98		
55	н374У	20,23		
н374У	н339У	20,11		
Вырез 10 из 12				
н589У	н610У	20,23	—	согласовано
н610У	н359У	20,30		
н359У	н414У	19,67		
н414У	932	19,99		
932	933	19,97		
933	н280У	20,02		
н280У	1145	20,45		
1145	1146	20,19		
1146	н298У	19,68		
н298У	н286У	6,37		
н286У	н327У	21,04		
н327У	н284У	19,84		
н284У	220	19,56		
220	н400У	8,97		
н400У	н406У	7,62		
н406У	н521У	4,18		
н521У	н613У	3,42		
н613У	н530У	30,16		
н530У	н575У	13,06		
н575У	н533У	21,19		
н533У	н599У	20,85		
н599У	н311У	19,46		
н311У	н504У	20,21		
н504У	н360У	20,51		
н360У	н383У	19,93		
н383У	н464У	19,93		
н464У	н480У	20,00		

1	2	3	4	5
н480У	н484У	20,03	—	согласовано
н484У	н326У	20,04		
н326У	н378У	20,23		
н378У	н607У	19,65		
н607У	н277У	20,05		
н277У	н560У	19,70		
н560У	н471У	18,17		
н471У	н403У	1,43		
н403У	н597У	1,41		
н597У	н445У	22,96		
н445У	н296У	25,47		
н296У	н315У	19,73		
н315У	н287У	19,89		
н287У	н589У	19,94		
Вырез 11 из 12				
788	789	10,67	—	согласовано
789	2199	20,26		
2199	н489У	19,32		
н489У	н285У	20,39		
н285У	894	19,51		
894	890	20,30		
890	891	20,42		
891	н429У	19,84		
н429У	758	20,20		
758	757	20,15		
757	576	19,88		
576	889	19,87		
889	752	19,98		
752	753	20,20		
753	6	20,00		
6	н310У	25,93		
н310У	н325У	13,01		
н325У	н281У	3,74		
н281У	н317У	22,34		

1	2	3	4	5
н317У	н547У	17,23	—	согласовано
н547У	н485У	25,28		
н485У	223	25,40		
223	880	20,74		
880	634	19,14		
634	635	20,13		
635	н410У	20,18		
н410У	н349У	19,64		
н349У	2200	20,18		
2200	883	20,24		
883	90	20,07		
90	91	20,00		
91	н357У	20,44		
н357У	н507У	19,91		
н507У	886	19,84		
886	887	19,78		
887	888	20,00		
888	787	25,01		
787	788	13,87		
Вырез 12 из 12				
н458У	н531У	19,95	—	согласовано
н531У	н534У	20,00		
н534У	н562У	20,06		
н562У	н426У	19,92		
н426У	н342У	19,92		
н342У	н604У	20,11		
н604У	750	19,98		
750	710	20,32		
710	711	20,00		
711	н494У	19,94		
н494У	н513У	20,02		
н513У	н580У	17,97		
н580У	н490У	1,20		
н490У	н497У	1,23		

1	2	3	4	5
н497У	691	23,81	—	согласовано
691	692	25,00		
692	671	20,00		
671	672	20,00		
672	712	19,83		
712	713	0,75		
713	714	19,26		
714	н467У	19,98		
н467У	н468У	20,09		
н468У	н346У	20,01		
н346У	н371У	19,99		
н371У	н423У	20,11		
н423У	64	20,24		
64	н440У	19,86		
н440У	12	20,18		
12	н579У	19,45		
н579У	н382У	20,29		
н382У	н295У	20,99		
н295У	н294У	24,26		
н294У	н272У	24,48		
н272У	н270У	20,29		
н270У	н309У	20,76		
н309У	н458У	19,77		

3. Сведения о характеристиках уточняемого земельного участка с кадастровым номером 23:42:0710002:916 :

№ п/п	Наименование характеристики земельного участка	Значение характеристики
1	2	3
1.	Адрес земельного участка	—
1.1.	Сведения о местоположении земельного участка (при отсутствии адреса) в структурированном в соответствии с федеральной информационной адресной системой виде	Российская Федерация, Краснодарский край, Ейский р-н, с/т "Дружба" снт
1.2.	Дополнительные сведения о местоположении земельного участка	Краснодарский край, Ейский район, г. Ейск, с/т "Дружба"
2.	Площадь земельного участка ± величина погрешности определения (вычисления) площади (Р ± ΔР), м²	23 868 ± 54,00

1	2	3
3.	Формула, примененная для вычисления предельной погрешности определения площади земельного участка, с подставленными значениями и итоговые (вычисленные) значения	3,5*0,1*√(23868) = 54
4.	Площадь земельного участка согласно сведениям Единого государственного реестра недвижимости (Ркад), м²	207 000,00
5.	Оценка расхождения Р и Ркад (Р - Ркад), м²	183 132
6.	Предельный минимальный и максимальный размеры земельного участка (Рмин и Рмакс), м²	— —
7.	Вид (виды) разрешенного использования	—
7.1.	Дополнительные сведения об использовании земельного участка	—
8.	Кадастровый или иной государственный учетный номер (инвентарный) здания, сооружения, объекта незавершенного строительства, расположенного на земельном участке	—
9.	Сведения о земельных участках (землях общего пользования, территории общего пользования), посредством которых обеспечивается доступ	—
10.	Иные сведения	—
4. Пояснения к сведениям об уточняемом земельном участке с кадастровым номером 23:42:0710002:916 :		
1.	—	

Сведения об образуемых земельных участках

1. Сведения о характерных точках границ образуемого земельного участка :ЗУ1 :

обозначение земельного участка

Система координат МСК-23, зона 1 (23) Зона № 1

Обозначение характерных точек границ	Координаты, м		Метод определения координат	Формулы, примененные для расчета средней квадратической погрешности определения координат характерных точек границ (Mt), с подставленными в такие формулы значениями и итоговые (вычисленные) значения Mt, м	Описание закрепления точки
	X	Y			
1	2	3	4	5	6
н583У	658 444,11	1 328 294,88	Метод спутниковых геодезических измерений (определений)	√(0,1^2 + 0,1^2) = 0,10	—
644	658 439,06	1 328 319,60		0,10	
648	658 422,36	1 328 319,15			
н551У	658 421,96	1 328 295,11		√(0,1^2 + 0,1^2) = 0,10	
н583У	658 444,11	1 328 294,88			

2. Сведения о частях границ образуемого земельного участка :ЗУ1 :

обозначение земельного участка

Обозначение части границ		Горизонтальное проложение (S), м	Описание прохождения части границ	Сведения о согласовании местоположения границ (согласовано/спорное)
от т.	до т.			
1	2	3	4	5
н583У	644	25,23	—	согласовано
644	648	16,71		
648	н551У	24,04		
н551У	н583У	22,15		

3. Сведения о характеристиках образуемого земельного участка :ЗУ1 :

обозначение земельного участка

№ п/п	Наименование характеристики земельного участка	Значение характеристики
1	2	3

1	2	3
1.	Адрес земельного участка	—
1.1.	Сведения о местоположении земельного участка (при отсутствии адреса) в структурированном в соответствии с федеральной информационной адресной системой виде	Российская Федерация, Краснодарский край, Ейский р-н, с/т «Дружба» снт, уч 11
1.2.	Дополнительные сведения о местоположении земельного участка	—
2.	Категория земель	Земли населенных пунктов
3.	Вид (виды) разрешенного использования	для ведения садоводства и огородничества
3.1.	Дополнительные сведения об использовании земельного участка	—
4.	Реестровый номер границ территориальной зоны или в случае отсутствия такого реестрового номера ее индивидуальное обозначение (вид, тип, номер, индекс)	—
5.	Площадь земельного участка ± величина погрешности определения (вычисления) площади (Р ± ΔР), м²	474 ± 8,00
6.	Формула, примененная для вычисления предельной погрешности определения площади земельного участка, с подставленными значениями и итоговые (вычисленные) значения	$3,5*0,1*\sqrt{(474)} = 8$
7.	Предельный минимальный и максимальный размеры земельного участка (Рмин) и (Рмакс), м²	Рмин = 300 Рмакс = —
8.	Кадастровый или иной государственный учетный номер (инвентарный) объекта недвижимости, расположенного на образуемом земельном участке	—
9.	Кадастровые номера исходных земельных участков	—
9.1.	Кадастровый номер входящего в состав земельного участка, представляющего собой единое землепользование (номер контура многоконтурного земельного участка), преобразование которого осуществляется	—
9.2.	Кадастровые номера земельных участков, исключаемых из состава измененного (исходного) земельного участка, представляющего собой единое землепользование	—
9.3.	Кадастровый или иной государственный учетный номер (инвентарный) объекта недвижимости, расположенного на измененном земельном участке	—

1	2	3
10.	Условный номер земельного участка	—
11.	Учетный номер проекта межевания территории	—
12.	Дополнительные сведения об образовании земельного участка	—
13.	Сведения о земельных участках (землях общего пользования, территории общего пользования), посредством которых обеспечивается доступ	23:42:0710002:916
14.	Иные сведения	—

4. Пояснения к сведениям об образуемом земельном участке :ЗУ1 :

обозначение земельного участка

1.	—

1. Сведения о характерных точках границ образуемого земельного участка :ЗУ2 :

обозначение земельного участка

Система координат МСК-23, зона 1 (23) Зона № 1

Обозначение характерных точек границ	Координаты, м		Метод определения координат	Формулы, примененные для расчета средней квадратической погрешности определения координат характерных точек границ (Mt), с подставленными в такие формулы значениями и итоговые (вычисленные) значения Mt, м	Описание закрепления точки
	X	Y			
1	2	3	4	5	6
н572У	657 987,56	1 328 209,13	Метод спутниковых геодезических измерений (определений)	√(0,1^2 + 0,1^2) = 0,10	—
н430У	657 987,30	1 328 229,11			
614	657 962,43	1 328 229,00		0,10	
н553У	657 962,49	1 328 208,96		√(0,1^2 + 0,1^2) = 0,10	
н572У	657 987,56	1 328 209,13			

2. Сведения о частях границ образуемого земельного участка :ЗУ2 :

обозначение земельного участка

Обозначение части границ		Горизонтальное проложение (S), м	Описание прохождения части границ	Сведения о согласовании местоположения границ (согласовано/спорное)
от т.	до т.			
1	2	3	4	5
н572У	н430У	19,98	—	согласовано
н430У	614	24,87		
614	н553У	20,04		
н553У	н572У	25,07		

3. Сведения о характеристиках образуемого земельного участка :ЗУ2 :

обозначение земельного участка

№ п/п	Наименование характеристики земельного участка	Значение характеристики
1	2	3
1.	Адрес земельного участка	—
1.1.	Сведения о местоположении земельного участка (при отсутствии адреса) в структурированном в соответствии с федеральной информационной адресной системой виде	Российская Федерация, Краснодарский край, Ейский р-н, с/т «Дружба» снт, уч 257
1.2.	Дополнительные сведения о местоположении земельного участка	—
2.	Категория земель	Земли населенных пунктов
3.	Вид (виды) разрешенного использования	для ведения садоводства и огородничества
3.1.	Дополнительные сведения об использовании земельного участка	—
4.	Реестровый номер границ территориальной зоны или в случае отсутствия такого реестрового номера ее индивидуальное обозначение (вид, тип, номер, индекс)	—
5.	Площадь земельного участка ± величина погрешности определения (вычисления) площади (Р ± ΔР), м²	500 ± 8,00
6.	Формула, примененная для вычисления предельной погрешности определения площади земельного участка, с подставленными значениями и итоговые (вычисленные) значения	$3,5*0,1*\sqrt{(500)} = 8$
7.	Предельный минимальный и максимальный размеры земельного участка (Рмин) и (Рмакс), м²	Рмин = 300 Рмакс = —

1	2	3
8.	Кадастровый или иной государственный учетный номер (инвентарный) объекта недвижимости, расположенного на образуемом земельном участке	—
9.	Кадастровые номера исходных земельных участков	—
9.1.	Кадастровый номер входящего в состав земельного участка, представляющего собой единое землепользование (номер контура многоконтурного земельного участка), преобразование которого осуществляется	—
9.2.	Кадастровые номера земельных участков, исключаемых из состава измененного (исходного) земельного участка, представляющего собой единое землепользование	—
9.3.	Кадастровый или иной государственный учетный номер (инвентарный) объекта недвижимости, расположенного на измененном земельном участке	—
10.	Условный номер земельного участка	—
11.	Учетный номер проекта межевания территории	—
12.	Дополнительные сведения об образовании земельного участка	—
13.	Сведения о земельных участках (землях общего пользования, территории общего пользования), посредством которых обеспечивается доступ	23:42:0710002:916
14.	Иные сведения	—

4. Пояснения к сведениям об образуемом земельном участке :ЗУ2 :
обозначение земельного участка

1.	—

1. Сведения о характерных точках границ образуемого земельного участка :ЗУ3 :
обозначение земельного участка

Система координат МСК-23, зона 1 (23) Зона № 1

Обозначение характерных точек границ	Координаты, м		Метод определения координат	Формулы, примененные для расчета средней квадратической погрешности определения координат характерных точек границ (Mt), с подставленными в такие формулы значениями и итоговые (вычисленные) значения Mt, м	Описание закрепления точки
	X	Y			

1	2	3	4	5	6
н441У	657 936,21	1 328 390,32	Метод спутниковых геодезических измерений (определений)	√(0,1^2 + 0,1^2) = 0,10	—
н452У	657 961,04	1 328 390,15			
н558У	657 961,12	1 328 409,21			
218	657 936,55	1 328 408,99		0,10	Временный межевой знак
н441У	657 936,21	1 328 390,32		√(0,1^2 + 0,1^2) = 0,10	—

2. Сведения о частях границ образуемого земельного участка :ЗУ3 :

обозначение земельного участка

Обозначение части границ		Горизонтальное проложение (S), м	Описание прохождения части границ	Сведения о согласовании местоположения границ (согласовано/спорное)
от т.	до т.			
1	2	3	4	5
н441У	н452У	24,83	—	согласовано
н452У	н558У	19,06		
н558У	218	24,57		
218	н441У	18,67		

3. Сведения о характеристиках образуемого земельного участка :ЗУ3 :

обозначение земельного участка

№ п/п	Наименование характеристики земельного участка	Значение характеристики
1	2	3
1.	Адрес земельного участка	—
1.1.	Сведения о местоположении земельного участка (при отсутствии адреса) в структурированном в соответствии с федеральной информационной адресной системой виде	Российская Федерация, Краснодарский край, Ейский р-н, с/т «Дружба» снт, уч 281
1.2.	Дополнительные сведения о местоположении земельного участка	—
2.	Категория земель	Земли населенных пунктов
3.	Вид (виды) разрешенного использования	для ведения садоводства и огородничества
3.1.	Дополнительные сведения об использовании земельного участка	—

1	2	3
4.	Реестровый номер границ территориальной зоны или в случае отсутствия такого реестрового номера ее индивидуальное обозначение (вид, тип, номер, индекс)	—
5.	Площадь земельного участка ± величина погрешности определения (вычисления) площади (Р ± ΔР), м²	466 ± 8,00
6.	Формула, примененная для вычисления предельной погрешности определения площади земельного участка, с подставленными значениями и итоговые (вычисленные) значения	3,5*0,1*√(466) = 8
7.	Предельный минимальный и максимальный размеры земельного участка (Рмин) и (Рмакс), м²	Рмин = 300 Рмакс = —
8.	Кадастровый или иной государственный учетный номер (инвентарный) объекта недвижимости, расположенного на образуемом земельном участке	—
9.	Кадастровые номера исходных земельных участков	—
9.1.	Кадастровый номер входящего в состав земельного участка, представляющего собой единое землепользование (номер контура многоконтурного земельного участка), преобразование которого осуществляется	—
9.2.	Кадастровые номера земельных участков, исключаемых из состава измененного (исходного) земельного участка, представляющего собой единое землепользование	—
9.3.	Кадастровый или иной государственный учетный номер (инвентарный) объекта недвижимости, расположенного на измененном земельном участке	—
10.	Условный номер земельного участка	—
11.	Учетный номер проекта межевания территории	—
12.	Дополнительные сведения об образовании земельного участка	—
13.	Сведения о земельных участках (землях общего пользования, территории общего пользования), посредством которых обеспечивается доступ	23:42:0710002:916
14.	Иные сведения	—
4. Пояснения к сведениям об образуемом земельном участке		:ЗУ3 : обозначение земельного участка

1.	—

1. Сведения о характерных точках границ образуемого земельного участка :ЗУ4:
обозначение земельного участка

Система координат МСК-23, зона 1 (23) Зона № 1

Обозначение характерных точек границ	Координаты, м		Метод определения координат	Формулы, примененные для расчета средней квадратической погрешности определения координат характерных точек границ (Mt), с подставленными в такие формулы значениями и итоговые (вычисленные) значения Mt, м	Описание закрепления точки
	X	Y			
1	2	3	4	5	6
869	657 933,06	1 328 308,96	Метод спутниковых геодезических измерений (определений)	0,10	—
871	657 907,65	1 328 309,24			
н487У	657 907,80	1 328 289,23		√(0,1^2 + 0,1^2) = 0,10	
н594У	657 932,93	1 328 289,14			
869	657 933,06	1 328 308,96		0,10	

2. Сведения о частях границ образуемого земельного участка :ЗУ4:
обозначение земельного участка

Обозначение части границ		Горизонтальное проложение (S), м	Описание прохождения части границ	Сведения о согласовании местоположения границ (согласовано/спорное)
от т.	до т.			
1	2	3	4	5
869	871	25,41	—	согласовано
871	н487У	20,01		
н487У	н594У	25,13		
н594У	869	19,82		

3. Сведения о характеристиках образуемого земельного участка :ЗУ4:
обозначение земельного участка

№ п/п	Наименование характеристики земельного участка	Значение характеристики
1	2	3

1	2	3
1.	Адрес земельного участка	—
1.1.	Сведения о местоположении земельного участка (при отсутствии адреса) в структурированном в соответствии с федеральной информационной адресной системой виде	Российская Федерация, Краснодарский край, Ейский р-н, с/т «Дружба» снт, уч 291
1.2.	Дополнительные сведения о местоположении земельного участка	—
2.	Категория земель	Земли населенных пунктов
3.	Вид (виды) разрешенного использования	для ведения садоводства и огородничества
3.1.	Дополнительные сведения об использовании земельного участка	—
4.	Реестровый номер границ территориальной зоны или в случае отсутствия такого реестрового номера ее индивидуальное обозначение (вид, тип, номер, индекс)	—
5.	Площадь земельного участка ± величина погрешности определения (вычисления) площади (Р ± ΔР), м²	503 ± 8,00
6.	Формула, примененная для вычисления предельной погрешности определения площади земельного участка, с подставленными значениями и итоговые (вычисленные) значения	$3,5*0,1*\sqrt{(503)} = 8$
7.	Предельный минимальный и максимальный размеры земельного участка (Рмин) и (Рмакс), м²	Рмин = 300 Рмакс = —
8.	Кадастровый или иной государственный учетный номер (инвентарный) объекта недвижимости, расположенного на образуемом земельном участке	—
9.	Кадастровые номера исходных земельных участков	—
9.1.	Кадастровый номер входящего в состав земельного участка, представляющего собой единое землепользование (номер контура многоконтурного земельного участка), преобразование которого осуществляется	—
9.2.	Кадастровые номера земельных участков, исключаемых из состава измененного (исходного) земельного участка, представляющего собой единое землепользование	—
9.3.	Кадастровый или иной государственный учетный номер (инвентарный) объекта недвижимости, расположенного на измененном земельном участке	—

1	2	3
10.	Условный номер земельного участка	—
11.	Учетный номер проекта межевания территории	—
12.	Дополнительные сведения об образовании земельного участка	—
13.	Сведения о земельных участках (землях общего пользования, территории общего пользования), посредством которых обеспечивается доступ	23:42:0710002:916
14.	Иные сведения	—

4. Пояснения к сведениям об образуемом земельном участке :ЗУ4 :

обозначение земельного участка

1.	—

1. Сведения о характерных точках границ образуемого земельного участка :ЗУ5 :

обозначение земельного участка

Система координат МСК-23, зона 1 (23) Зона № 1

Обозначение характерных точек границ	Координаты, м		Метод определения координат	Формулы, примененные для расчета средней квадратической погрешности определения координат характерных точек границ (Mt), с подставленными в такие формулы значениями и итоговые (вычисленные) значения Mt, м	Описание закрепления точки
	X	Y			
1	2	3	4	5	6
н285У	658 041,91	1 328 189,71	Метод спутниковых геодезических измерений (определений)	√(0,1^2 + 0,1^2) = 0,10	—
894	658 041,63	1 328 209,22		0,10	
895	658 016,64	1 328 209,16			
н505У	658 016,97	1 328 189,22		√(0,1^2 + 0,1^2) = 0,10	
н285У	658 041,91	1 328 189,71			

2. Сведения о частях границ образуемого земельного участка :ЗУ5 :

обозначение земельного участка

Обозначение части границ		Горизонтальное проложение (S), м	Описание прохождения части границ	Сведения о согласовании местоположения границ (согласовано/спорное)
от т.	до т.			
1	2	3	4	5
н285У	894	19,51	—	согласовано
894	895	24,99		
895	н505У	19,94		
н505У	н285У	24,94		

3. Сведения о характеристиках образуемого земельного участка :ЗУ5 :

обозначение земельного участка

№ п/п	Наименование характеристики земельного участка	Значение характеристики
1	2	3
1.	Адрес земельного участка	—
1.1.	Сведения о местоположении земельного участка (при отсутствии адреса) в структурированном в соответствии с федеральной информационной адресной системой виде	Российская Федерация, Краснодарский край, Ейский р-н, с/т «Дружба» снт, уч 226
1.2.	Дополнительные сведения о местоположении земельного участка	—
2.	Категория земель	Земли населенных пунктов
3.	Вид (виды) разрешенного использования	для ведения садоводства и огородничества
3.1.	Дополнительные сведения об использовании земельного участка	—
4.	Реестровый номер границ территориальной зоны или в случае отсутствия такого реестрового номера ее индивидуальное обозначение (вид, тип, номер, индекс)	—
5.	Площадь земельного участка ± величина погрешности определения (вычисления) площади (Р ± ΔР), м²	493 ± 8,00
6.	Формула, примененная для вычисления предельной погрешности определения площади земельного участка, с подставленными значениями и итоговые (вычисленные) значения	3,5*0,1*√(493) = 8
7.	Предельный минимальный и максимальный размеры земельного участка (Рмин) и (Рмакс), м²	Рмин = 300 Рмакс = —

1	2	3
8.	Кадастровый или иной государственный учетный номер (инвентарный) объекта недвижимости, расположенного на образуемом земельном участке	—
9.	Кадастровые номера исходных земельных участков	—
9.1.	Кадастровый номер входящего в состав земельного участка, представляющего собой единое землепользование (номер контура многоконтурного земельного участка), преобразование которого осуществляется	—
9.2.	Кадастровые номера земельных участков, исключаемых из состава измененного (исходного) земельного участка, представляющего собой единое землепользование	—
9.3.	Кадастровый или иной государственный учетный номер (инвентарный) объекта недвижимости, расположенного на измененном земельном участке	—
10.	Условный номер земельного участка	—
11.	Учетный номер проекта межевания территории	—
12.	Дополнительные сведения об образовании земельного участка	—
13.	Сведения о земельных участках (землях общего пользования, территории общего пользования), посредством которых обеспечивается доступ	23:42:0710002:916
14.	Иные сведения	—
4. Пояснения к сведениям об образуемом земельном участке		:ЗУ5 : обозначение земельного участка
1.	—	

Сведения об уточняемых земельных участках, необходимые для исправления реестровых ошибок в сведениях о местоположении их границ

1. Сведения о характерных точках границ уточняемого земельного участка с кадастровым номером 23:42:0710002:896 :

Система координат МСК-23, зона 1 (23) Зона № 1

Обозначение характерных точек границ	Координаты, м				Метод определения координат	Формулы, примененные для расчета средней квадратической погрешности определения координат характерных точек границ (Mt), с подставленными в такие формулы значениями и итоговые (вычисленные) значения Mt, м	Описание закрепления точки
	содержатся в Едином государственном реестре недвижимости		определены в результате выполнения комплексных кадастровых работ				
	X	Y	X	Y			
1	2	3	4	5	6	7	8
1	658 039,75	1 328 435,76	—	—	Метод спутниковых геодезических измерений (определений)	0,10	Угол забора (изгороди, ограды)
2	658 039,25	1 328 449,07	—	—			
3	658 036,85	1 328 451,76	—	—			
4	658 014,89	1 328 452,28	—	—			
5	658 014,96	1 328 434,98	—	—			
н310У	—	—	658 039,62	1 328 435,98		√(0,1^2 + 0,1^2) = 0,10	—
н325У	—	—	658 039,67	1 328 448,99			
н281У	—	—	658 037,19	1 328 451,79			
н317У	—	—	658 014,86	1 328 452,28			
н547У	—	—	658 014,97	1 328 435,05			
1	658 039,75	1 328 435,76	—	—		0,10	Угол забора (изгороди, ограды)

2. Сведения о частях границ уточняемого земельного участка с кадастровым номером 23:42:0710002:896 :

Обозначение части границ		Горизонтальное проложение (S), м	Описание прохождения части границ	Сведения о согласовании местоположения границ (согласовано/спорное)
от т.	до т.			
1	2	3	4	5
н310У	н325У	13,01	—	согласовано
н325У	н281У	3,74		
н281У	н317У	22,34		
н317У	н547У	17,23		
н547У	н310У	24,67		

3. Сведения о характеристиках уточняемого земельного участка с кадастровым номером 23:42:0710002:896 :

№ п/п	Наименование характеристики	Значение характеристики
1	2	3
1.	Адрес земельного участка	—
1.1.	Сведения о местоположении земельного участка (при отсутствии адреса) в структурированном в соответствии с федеральной информационной адресной системой виде	Российская Федерация, Краснодарский край, Ейский р-н, Ейск г, Широчанка п, Дружба с/т, д 6А
1.2.	Дополнительные сведения о местоположении земельного участка	—
2.	Площадь земельного участка ± величина погрешности определения (вычисления) площади (Р ± ΔР), м²	405 ± 7,00
3.	Формула, примененная для вычисления предельной погрешности определения площади земельного участка, с подставленными значениями и итоговые (вычисленные) значения	3,5*0,1*√(405) = 7
4.	Площадь земельного участка согласно сведениям Единого государственного реестра недвижимости (Ркад), м²	405,00
5.	Оценка расхождения Р и Ркад (Р - Ркад), м²	0
6.	Предельный минимальный и максимальный размеры земельного участка (Рмин и Рмакс), м²	Рмин = 300 Рмакс = —
7.	Кадастровый или иной государственный учетный номер (инвентарный) здания, сооружения, объекта незавершенного строительства, расположенного на земельном участке	23:42:0710002:541
8.	Вид (виды) разрешенного использования	Ведение садоводства
8.1.	Дополнительные сведения об использовании земельного участка	—

1	2	3
9.	Сведения о земельных участках (землях общего пользования, территории общего пользования), посредством которых обеспечивается доступ	23:42:0710002:916
10.	Иные сведения	Установление границ производилось на основании сведений, содержащихся на чертеже садово-огороднического товарищества «с/т «Дружба» с учетом фактической ситуации на местности. В результате уточнения описания местоположения границ ЗУ 23:42:0710002:896, площадь данного ЗУ не изменилась по сравнению со сведениями о площади, содержащимися в ЕГРН. Доступ к ЗУ обеспечивается посредством ЗУ с КН 23:42:0710002:916, который является ЗУ общего назначения на территории ведения гражданами садоводства для собственных нужд.

4. Пояснения к сведениям об уточняемом земельном участке с кадастровым номером 23:42:0710002:896 :

1.	—

1. Сведения о характерных точках границ уточняемого земельного участка с кадастровым номером 23:42:0710002:895 :

Система координат МСК-23, зона 1 (23) Зона № 1

Обозначение характерных точек границ	Координаты, м				Метод определения координат	Формулы, примененные для расчета средней квадратической погрешности определения координат характерных точек границ (Mt), с подставленными в такие формулы значениями и итоговые (вычисленные) значения Mt, м	Описание закрепления точки
	содержатся в Едином государственном реестре недвижимости		определены в результате выполнения комплексных кадастровых работ				
	X	Y	X	Y			
1	2	3	4	5	6	7	8
6	658 040,09	1 328 410,05	658 040,09	1 328 410,05	Метод спутниковых геодезических измерений (определений)	0,10	Угол забора (изгороди, ограды)
н310У	—	—	658 039,62	1 328 435,98		√(0,1^2 + 0,1^2) = 0,10	—
н547У	—	—	658 014,97	1 328 435,05			
7	658 039,97	1 328 430,05	—	—		0,10	Угол забора (изгороди, ограды)
1	658 039,75	1 328 435,76	—	—			
5	658 014,96	1 328 434,98	—	—			

1	2	3	4	5	6	7	8
8	658 014,98	1 328 429,69	—	—	Метод спутниковых геодезических измерений (определений)	0,10	Угол забора (изгороди, ограды)
9	658 015,10	1 328 409,69	658 015,10	1 328 409,69			
6	658 040,09	1 328 410,05	658 040,09	1 328 410,05			

2. Сведения о частях границ уточняемого земельного участка с кадастровым номером 23:42:0710002:895 :

Обозначение части границ		Горизонтальное проложение (S), м	Описание прохождения части границ	Сведения о согласовании местоположения границ (согласовано/спорное)
от т.	до т.			
1	2	3	4	5
6	н310У	25,93	—	согласовано
н310У	н547У	24,67		
н547У	9	25,36		
9	6	24,99		

3. Сведения о характеристиках уточняемого земельного участка с кадастровым номером 23:42:0710002:895 :

№ п/п	Наименование характеристики	Значение характеристики
1	2	3
1.	Адрес земельного участка	—
1.1.	Сведения о местоположении земельного участка (при отсутствии адреса) в структурированном в соответствии с федеральной информационной адресной системой виде	Российская Федерация, Краснодарский край, Ейский р-н, Ейск г
1.2.	Дополнительные сведения о местоположении земельного участка	—
2.	Площадь земельного участка ± величина погрешности определения (вычисления) площади (Р ± ΔР), м²	637 ± 9,00
3.	Формула, примененная для вычисления предельной погрешности определения площади земельного участка, с подставленными значениями и итоговые (вычисленные) значения	3,5*0,1*√(637) = 9
4.	Площадь земельного участка согласно сведениям Единого государственного реестра недвижимости (Ркад), м²	637,00
5.	Оценка расхождения Р и Ркад (Р - Ркад), м²	0
6.	Предельный минимальный и максимальный размеры земельного участка (Рмин и Рмакс), м²	Рмин = 300 Рмакс = —

1	2	3
7.	Кадастровый или иной государственный учетный номер (инвентарный) здания, сооружения, объекта незавершенного строительства, расположенного на земельном участке	—
8.	Вид (виды) разрешенного использования	Ведение садоводства
8.1.	Дополнительные сведения об использовании земельного участка	—
9.	Сведения о земельных участках (землях общего пользования, территории общего пользования), посредством которых обеспечивается доступ	23:42:0710002:916
10.	Иные сведения	Установление границ производилось на основании сведений, содержащихся на чертеже садово-огороднического товарищества «с/т «Дружба» с учетом фактической ситуации на местности. В результате уточнения описания местоположения границ ЗУ 23:42:0710002:895, площадь данного ЗУ не изменилась по сравнению со сведениями о площади, содержащимися в ЕГРН. Доступ к ЗУ обеспечивается посредством ЗУ с КН 23:42:0710002:916, который является ЗУ общего назначения на территории ведения гражданами садоводства для собственных нужд.

4. Пояснения к сведениям об уточняемом земельном участке с кадастровым номером 23:42:0710002:895 :

1.	—

1. Сведения о характерных точках границ уточняемого земельного участка с кадастровым номером 23:42:0710002:868 :

Система координат МСК-23, зона 1 (23) Зона № 1

Обозначение характерных точек границ	Координаты, м				Метод определения координат	Формулы, примененные для расчета средней квадратической погрешности определения координат характерных точек границ (Mt), с подставленными в такие формулы значениями и итоговые (вычисленные) значения Mt, м	Описание закрепления точки
	содержатся в Едином государственном реестре недвижимости		определены в результате выполнения комплексных кадастровых работ				
	X	Y	X	Y			
1	2	3	4	5	6	7	8
10	658 177,46	1 328 391,12	—	—	Метод спутниковых геодезических измерений (определений)	0,10	—
11	658 177,55	1 328 371,14	—	—			
12	658 201,75	1 328 371,51	658 201,75	1 328 371,51			

1	2	3	4	5	6	7	8
н579У	—	—	658 201,56	1 328 390,96	Метод спутниковых геодезических измерений (определений)	√(0,1^2 + 0,1^2) = 0,10	—
н571У	—	—	658 176,77	1 328 390,89			
н405У	—	—	658 176,90	1 328 371,14			
13	658 201,55	1 328 391,39	—	—		0,10	
10	658 177,46	1 328 391,12	—	—			

2. Сведения о частях границ уточняемого земельного участка с кадастровым номером 23:42:0710002:868 :

Обозначение части границ		Горизонтальное проложение (S), м	Описание прохождения части границ	Сведения о согласовании местоположения границ (согласовано/спорное)
от т.	до т.			
1	2	3	4	5
12	н579У	19,45	—	согласовано
н579У	н571У	24,79		
н571У	н405У	19,75		
н405У	12	24,85		

3. Сведения о характеристиках уточняемого земельного участка с кадастровым номером 23:42:0710002:868 :

№ п/п	Наименование характеристики	Значение характеристики
1	2	3
1.	Адрес земельного участка	Краснодарский край, Ейский р-н, с/о Широчанский, СНТ "Дружба" уч. 145
1.1.	Сведения о местоположении земельного участка (при отсутствии адреса) в структурированном в соответствии с федеральной информационной адресной системой виде	—
1.2.	Дополнительные сведения о местоположении земельного участка	—
2.	Площадь земельного участка ± величина погрешности определения (вычисления) площади (Р ± ΔР), м²	487 ± 8,00
3.	Формула, примененная для вычисления предельной погрешности определения площади земельного участка, с подставленными значениями и итоговые (вычисленные) значения	3,5*0,1*√(487) = 8
4.	Площадь земельного участка согласно сведениям Единого государственного реестра недвижимости (Ркад), м²	481,00

1	2	3
5.	Оценка расхождения Р и Ркад (Р - Ркад), м²	6
6.	Предельный минимальный и максимальный размеры земельного участка (Рмин и Рмакс), м²	Рмин = 300 Рмакс = —
7.	Кадастровый или иной государственный учетный номер (инвентарный) здания, сооружения, объекта незавершенного строительства, расположенного на земельном участке	23:42:0710002:872
8.	Вид (виды) разрешенного использования	садовый земельный участок
8.1.	Дополнительные сведения об использовании земельного участка	—
9.	Сведения о земельных участках (землях общего пользования, территории общего пользования), посредством которых обеспечивается доступ	23:42:0710002:916
10.	Иные сведения	Установление границ производилось на основании сведений, содержащихся на чертеже садово-огороднического товарищества «с/т «Дружба» с учетом фактической ситуации на местности. В результате уточнения описания местоположения границ ЗУ 23:42:0710002:868 произошло увеличение площади данного ЗУ в пределах минимального размера ЗУ, установленного ПЗЗ Ейского г/п Ейского р-на (в т.ч. не более 10 % от содержащейся в ЕГРН площади), что допускается в соответствии с п.2. ч.3 ст.42.8 Федерального закона от 24.07.2007 № 221-ФЗ. Доступ к ЗУ обеспечивается посредством ЗУ с КН 23:42:0710002:916, который является ЗУ общего назначения на территории ведения гражданами садоводства для собственных нужд.

4. Пояснения к сведениям об уточняемом земельном участке с кадастровым номером 23:42:0710002:868 :

1.	—

1. Сведения о характерных точках границ уточняемого земельного участка с кадастровым номером 23:42:0710002:859 :

Система координат МСК-23, зона 1 (23) Зона № 1

Обозначение характерных точек границ	Координаты, м				Метод определения координат	Формулы, примененные для расчета средней квадратической погрешности определения координат характерных точек границ (Mt), с подставленными в такие формулы значениями и итоговые (вычисленные) значения Mt, м	Описание закрепления точки
	содержатся в Едином государственном реестре недвижимости		определены в результате выполнения комплексных кадастровых работ				
	X	Y	X	Y			
1	2	3	4	5	6	7	8
14	658 363,74	1 328 392,98	658 363,74	1 328 392,98	Метод спутниковых геодезических измерений (определений)	0,10	—

1	2	3	4	5	6	7	8
15	658 363,59	1 328 412,98	658 363,59	1 328 412,98	Метод спутниковых геодезических измерений (определений)	0,10	—
н453У	—	—	658 338,09	1 328 412,88		√(0,1^2 + 0,1^2) = 0,10	
837	—	—	658 338,11	1 328 392,81		0,10	
16	658 338,59	1 328 412,90	—	—			
17	658 338,74	1 328 392,90	—	—			
14	658 363,74	1 328 392,98	658 363,74	1 328 392,98			

2. Сведения о частях границ уточняемого земельного участка с кадастровым номером 23:42:0710002:859 :

Обозначение части границ		Горизонтальное проложение (S), м	Описание прохождения части границ	Сведения о согласовании местоположения границ (согласовано/спорное)
от т.	до т.			
1	2	3	4	5
14	15	20,00	—	согласовано
15	н453У	25,50		
н453У	837	20,07		
837	14	25,63		

3. Сведения о характеристиках уточняемого земельного участка с кадастровым номером 23:42:0710002:859 :

№ п/п	Наименование характеристики	Значение характеристики
1	2	3
1.	Адрес земельного участка	Краснодарский край, Ейский район, пос. Широчанка, с/т "Дружба", № 56
1.1.	Сведения о местоположении земельного участка (при отсутствии адреса) в структурированном в соответствии с федеральной информационной адресной системой виде	—
1.2.	Дополнительные сведения о местоположении земельного участка	—
2.	Площадь земельного участка ± величина погрешности определения (вычисления) площади (P ± ΔP), м²	512 ± 8,00
3.	Формула, примененная для вычисления предельной погрешности определения площади земельного участка, с подставленными значениями и итоговые (вычисленные) значения	3,5*0,1*√(512) = 8

1	2	3
4.	Площадь земельного участка согласно сведениям Единого государственного реестра недвижимости (Ркад), м²	500,00
5.	Оценка расхождения Р и Ркад (Р - Ркад), м²	12
6.	Предельный минимальный и максимальный размеры земельного участка (Рмин и Рмакс), м²	Рмин = 300 Рмакс = —
7.	Кадастровый или иной государственный учетный номер (инвентарный) здания, сооружения, объекта незавершенного строительства, расположенного на земельном участке	23:42:0710002:903
8.	Вид (виды) разрешенного использования	садовый земельный участок
8.1.	Дополнительные сведения об использовании земельного участка	—
9.	Сведения о земельных участках (землях общего пользования, территории общего пользования), посредством которых обеспечивается доступ	23:42:0710002:916
10.	Иные сведения	Установление границ производилось на основании сведений, содержащихся на чертеже садово-огороднического товарищества «с/т «Дружба» с учетом фактической ситуации на местности. В результате уточнения описания местоположения границ ЗУ 23:42:0710002:859 произошло увеличение площади данного ЗУ в пределах минимального размера ЗУ, установленного ПЗЗ Ейского г/п Ейского р-на (в т.ч. не более 10 % от содержащейся в ЕГРН площади), что допускается в соответствии с п.2. ч.3 ст.42.8 Федерального закона от 24.07.2007 № 221-ФЗ. Доступ к ЗУ обеспечивается посредством ЗУ с КН 23:42:0710002:916, который является ЗУ общего назначения на территории ведения гражданами садоводства для собственных нужд.

4. Пояснения к сведениям об уточняемом земельном участке с кадастровым номером 23:42:0710002:859 :

1.	—

1. Сведения о характерных точках границ уточняемого земельного участка с кадастровым номером 23:42:0710002:514 :

Система координат МСК-23, зона 1 (23) Зона № 1

Обозначение характерных точек границ	Координаты, м				Метод определения координат	Формулы, примененные для расчета средней квадратической погрешности определения координат характерных точек границ (Mt), с подставленными в такие формулы значениями и итоговые (вычисленные) значения Mt, м	Описание закрепления точки
	содержатся в Едином государственном реестре недвижимости		определены в результате выполнения комплексных кадастровых работ				
	X	Y	X	Y			
1	2	3	4	5	6	7	8

1	2	3	4	5	6	7	8
738	658 069,85	1 328 270,01	658 069,85	1 328 270,01	Метод спутниковых геодезических измерений (определений)	0,10	Закрепление отсутствует
650	658 069,87	1 328 250,11	658 069,87	1 328 250,11			
649	658 095,03	1 328 250,46	658 095,03	1 328 250,46			—
н263У	—	—	658 094,97	1 328 270,31		√(0,1^2 + 0,1^2) = 0,10	
796	—	—	658 094,85	1 328 270,31		0,10	
18	658 095,05	1 328 270,31	—	—			
738	658 069,85	1 328 270,01	658 069,85	1 328 270,01			Закрепление отсутствует

2. Сведения о частях границ уточняемого земельного участка с кадастровым номером 23:42:0710002:514 :

Обозначение части границ		Горизонтальное проложение (S), м	Описание прохождения части границ	Сведения о согласовании местоположения границ (согласовано/спорное)
от т.	до т.			
1	2	3	4	5
738	650	19,90	—	согласовано
650	649	25,16		
649	н263У	19,85		
н263У	796	0,12		
796	738	25,00		

3. Сведения о характеристиках уточняемого земельного участка с кадастровым номером 23:42:0710002:514 :

№ п/п	Наименование характеристики	Значение характеристики
1	2	3
1.	Адрес земельного участка	Краснодарский край, Ейский район, г.Ейск, с/т Дружба, участок №199
1.1.	Сведения о местоположении земельного участка (при отсутствии адреса) в структурированном в соответствии с федеральной информационной адресной системой виде	—
1.2.	Дополнительные сведения о местоположении земельного участка	—
2.	Площадь земельного участка ± величина погрешности определения (вычисления) площади (P ± ΔP), м²	500 ± 8,00

1	2	3
3.	Формула, примененная для вычисления предельной погрешности определения площади земельного участка, с подставленными значениями и итоговые (вычисленные) значения	3,5*0,1*√(500) = 8
4.	Площадь земельного участка согласно сведениям Единого государственного реестра недвижимости (Ркад), м²	500,00
5.	Оценка расхождения Р и Ркад (Р - Ркад), м²	0
6.	Предельный минимальный и максимальный размеры земельного участка (Рмин и Рмакс), м²	Рмин = 300 Рмакс = —
7.	Кадастровый или иной государственный учетный номер (инвентарный) здания, сооружения, объекта незавершенного строительства, расположенного на земельном участке	—
8.	Вид (виды) разрешенного использования	земельные участки садоводческих товариществ
8.1.	Дополнительные сведения об использовании земельного участка	—
9.	Сведения о земельных участках (землях общего пользования, территории общего пользования), посредством которых обеспечивается доступ	23:42:0710002:916
10.	Иные сведения	Установление границ производилось на основании сведений, содержащихся на чертеже садово-огороднического товарищества «с/т «Дружба» с учетом фактической ситуации на местности. В результате уточнения описания местоположения границ ЗУ 23:42:0710002:514, площадь данного ЗУ не изменилась по сравнению со сведениями о площади, содержащимися в ЕГРН. Доступ к ЗУ обеспечивается посредством ЗУ с КН 23:42:0710002:916, который является ЗУ общего назначения на территории ведения гражданами садоводства для собственных нужд.
4. Пояснения к сведениям об уточняемом земельном участке с кадастровым номером		23:42:0710002:514 :
1.	—	

1. Сведения о характерных точках границ уточняемого земельного участка с кадастровым номером 23:42:0710002:501 :

Система координат МСК-23, зона 1 (23) Зона № 1

Обозначение характерных точек границ	Координаты, м				Метод определения координат	Формулы, примененные для расчета средней квадратической погрешности определения координат характерных точек границ (Mt), с подставленными в такие формулы значениями и итоговые (вычисленные) значения Mt, м	Описание закрепления точки
	содержатся в Едином государственном реестре недвижимости		определены в результате выполнения комплексных кадастровых работ				
	X	Y	X	Y			
1	2	3	4	5	6	7	8
1146	658 418,41	1 328 353,77	658 418,41	1 328 353,77	Метод спутниковых геодезических измерений (определений)	0,10	Долговременный межевой знак
н298У	—	—	658 417,28	1 328 373,42		√(0,1^2 + 0,1^2) = 0,10	—
189	—	—	658 392,38	1 328 373,41		0,10	
1148	—	—	658 392,35	1 328 353,26			Долговременный межевой знак
19	658 418,33	1 328 373,39	—	—			—
20	658 393,33	1 328 373,41	—	—			
1147	658 393,40	1 328 353,26	658 393,40	1 328 353,26			Долговременный межевой знак
1146	658 418,41	1 328 353,77	658 418,41	1 328 353,77			

2. Сведения о частях границ уточняемого земельного участка с кадастровым номером 23:42:0710002:501 :

Обозначение части границ		Горизонтальное проложение (S), м	Описание прохождения части границ	Сведения о согласовании местоположения границ (согласовано/спорное)
от т.	до т.			
1	2	3	4	5
1146	н298У	19,68	—	согласовано
н298У	189	24,90		
189	1148	20,15		
1148	1147	1,05		

1	2	3	4	5
1147	1146	25,02	—	согласовано

3. Сведения о характеристиках уточняемого земельного участка с кадастровым номером 23:42:0710002:501 :

№ п/п	Наименование характеристики	Значение характеристики
1	2	3
1.	Адрес земельного участка	—
1.1.	Сведения о местоположении земельного участка (при отсутствии адреса) в структурированном в соответствии с федеральной информационной адресной системой виде	353676, Российская Федерация, Краснодарский край, Ейский р-н, Широчанка п
1.2.	Дополнительные сведения о местоположении земельного участка	—
2.	Площадь земельного участка ± величина погрешности определения (вычисления) площади (Р ± ΔР), м²	507 ± 8,00
3.	Формула, примененная для вычисления предельной погрешности определения площади земельного участка, с подставленными значениями и итоговые (вычисленные) значения	3,5*0,1*√(507) = 8
4.	Площадь земельного участка согласно сведениям Единого государственного реестра недвижимости (Ркад), м²	497,00
5.	Оценка расхождения Р и Ркад (Р - Ркад), м²	10
6.	Предельный минимальный и максимальный размеры земельного участка (Рмин и Рмакс), м²	Рмин = 300 Рмакс = —
7.	Кадастровый или иной государственный учетный номер (инвентарный) здания, сооружения, объекта незавершенного строительства, расположенного на земельном участке	—
8.	Вид (виды) разрешенного использования	земельные участки садоводческих товариществ
8.1.	Дополнительные сведения об использовании земельного участка	—
9.	Сведения о земельных участках (землях общего пользования, территории общего пользования), посредством которых обеспечивается доступ	23:42:0710002:916

1	2	3
10.	Иные сведения	Установление границ производилось на основании сведений, содержащихся на чертеже садово-огороднического товарищества «с/т «Дружба» с учетом фактической ситуации на местности. В результате уточнения описания местоположения границ ЗУ 23:42:0710002:501 произошло увеличение площади данного ЗУ в пределах минимального размера ЗУ, установленного ПЗЗ Ейского г/п Ейского р-на (в т.ч. не более 10 % от содержащейся в ЕГРН площади), что допускается в соответствии с п.2. ч.3 ст.42.8 Федерального закона от 24.07.2007 № 221-ФЗ. Доступ к ЗУ обеспечивается посредством ЗУ с КН 23:42:0710002:916, который является ЗУ общего назначения на территории ведения гражданами садоводства для собственных нужд.

4. Пояснения к сведениям об уточняемом земельном участке с кадастровым номером 23:42:0710002:501 :

1.	—

1. Сведения о характерных точках границ уточняемого земельного участка с кадастровым номером 23:42:0710002:485 :

Система координат МСК-23, зона 1 (23) Зона № 1

Обозначение характерных точек границ	Координаты, м				Метод определения координат	Формулы, примененные для расчета средней квадратической погрешности определения координат характерных точек границ (Mt), с подставленными в такие формулы значениями и итоговые (вычисленные) значения Mt, м	Описание закрепления точки
	содержатся в Едином государственном реестре недвижимости		определены в результате выполнения комплексных кадастровых работ				
	X	Y	X	Y			
1	2	3	4	5	6	7	8
21	657 985,72	1 328 433,19	—	—	Метод спутниковых геодезических измерений (определений)	0,10	—
22	657 985,15	1 328 450,81	—	—			
23	657 983,50	1 328 453,01	—	—			
24	657 960,50	1 328 453,38	—	—			
25	657 960,97	1 328 432,06	—	—			
н303У	—	—	657 986,14	1 328 432,76		√(0,1^2 + 0,1^2) = 0,10	

1	2	3	4	5	6	7	8
н293У	—	—	657 985,12	1 328 450,02	Метод спутниковых геодезических измерений (определений)	√(0,1^2 + 0,1^2) = 0,10	—
н318У	—	—	657 983,62	1 328 452,07			
н369У	—	—	657 961,07	1 328 451,89			
н409У	—	—	657 961,28	1 328 431,20			
21	657 985,72	1 328 433,19	—	—		0,10	

2. Сведения о частях границ уточняемого земельного участка с кадастровым номером 23:42:0710002:485 :

Обозначение части границ		Горизонтальное проложение (S), м	Описание прохождения части границ	Сведения о согласовании местоположения границ (согласовано/спорное)
от т.	до т.			
1	2	3	4	5
н303У	н293У	17,29	—	согласовано
н293У	н318У	2,54		
н318У	н369У	22,55		
н369У	н409У	20,69		
н409У	н303У	24,91		

3. Сведения о характеристиках уточняемого земельного участка с кадастровым номером 23:42:0710002:485 :

№ п/п	Наименование характеристики	Значение характеристики
1	2	3
1.	Адрес земельного участка	—
1.1.	Сведения о местоположении земельного участка (при отсутствии адреса) в структурированном в соответствии с федеральной информационной адресной системой виде	Российская Федерация, Краснодарский край, Ейский р-н, Ейск г, Широчанка п, Дружба снт, д. 7а
1.2.	Дополнительные сведения о местоположении земельного участка	—
2.	Площадь земельного участка ± величина погрешности определения (вычисления) площади (P ± ΔP), м²	487 ± 8,00
3.	Формула, примененная для вычисления предельной погрешности определения площади земельного участка, с подставленными значениями и итоговые (вычисленные) значения	3,5*0,1*√(487) = 8

1	2	3
4.	Площадь земельного участка согласно сведениям Единого государственного реестра недвижимости (Ркад), м²	506,00
5.	Оценка расхождения Р и Ркад (Р - Ркад), м²	19
6.	Предельный минимальный и максимальный размеры земельного участка (Рмин и Рмакс), м²	Рмин = 300 Рмакс = —
7.	Кадастровый или иной государственный учетный номер (инвентарный) здания, сооружения, объекта незавершенного строительства, расположенного на земельном участке	—
8.	Вид (виды) разрешенного использования	садовый земельный участок
8.1.	Дополнительные сведения об использовании земельного участка	—
9.	Сведения о земельных участках (землях общего пользования, территории общего пользования), посредством которых обеспечивается доступ	23:42:0710002:916
10.	Иные сведения	Установление границ производилось на основании сведений, содержащихся на чертеже садово-огороднического товарищества «с/т «Дружба» с учетом фактической ситуации на местности. В результате уточнения описания местоположения границ ЗУ 23:42:0710002:485 произошло уменьшение площади данного ЗУ в пределах минимального размера ЗУ, установленного ПЗЗ Ейского г/п Ейского р-на (в т.ч. менее 10 % от содержащейся в ЕГРН площади), что допускается в соответствии с п.2. ч.3 ст.42.8 Федерального закона от 24.07.2007 № 221-ФЗ. Доступ к ЗУ обеспечивается посредством ЗУ с КН 23:42:0710002:916, который является ЗУ общего назначения на территории ведения гражданами садоводства для собственных нужд.

4. Пояснения к сведениям об уточняемом земельном участке с кадастровым номером 23:42:0710002:485 :

1.	—

1. Сведения о характерных точках границ уточняемого земельного участка с кадастровым номером 23:42:0710002:483 :

Система координат МСК-23, зона 1 (23) Зона № 1

Обозначение характерных точек границ	Координаты, м				Метод определения координат	Формулы, примененные для расчета средней квадратической погрешности определения координат характерных точек границ (Mt), с подставленными в такие формулы значениями и итоговые (вычисленные) значения Mt, м	Описание закрепления точки
	содержатся в Едином государственном реестре недвижимости		определены в результате выполнения комплексных кадастровых работ				
	X	Y	X	Y			
1	2	3	4	5	6	7	8

1	2	3	4	5	6	7	8
26	658 393,85	1 328 213,15	—	—	Метод спутниковых геодезических измерений (определений)	0,10	—
27	658 394,00	1 328 232,91	—	—			
28	658 368,99	1 328 232,83	—	—			
29	658 368,78	1 328 230,29	—	—			
30	658 368,90	1 328 212,56	—	—			
н378У	—	—	658 368,15	1 328 212,57		√(0,1^2 + 0,1^2) = 0,10	
н367У	—	—	658 393,39	1 328 213,16			
н593У	—	—	658 393,24	1 328 233,12			
н326У	—	—	658 368,06	1 328 232,80			
26	658 393,85	1 328 213,15	—	—		0,10	

2. Сведения о частях границ уточняемого земельного участка с кадастровым номером 23:42:0710002:483 :

Обозначение части границ		Горизонтальное проложение (S), м	Описание прохождения части границ	Сведения о согласовании местоположения границ (согласовано/спорное)
от т.	до т.			
1	2	3	4	5
н378У	н367У	25,25	—	согласовано
н367У	н593У	19,96		
н593У	н326У	25,18		
н326У	н378У	20,23		

3. Сведения о характеристиках уточняемого земельного участка с кадастровым номером 23:42:0710002:483 :

№ п/п	Наименование характеристики	Значение характеристики
1	2	3

1	2	3
1.	Адрес земельного участка	—
1.1.	Сведения о местоположении земельного участка (при отсутствии адреса) в структурированном в соответствии с федеральной информационной адресной системой виде	353676, Российская Федерация, Краснодарский край, Ейский р-н, Широчанский с/о, Широчанка п
1.2.	Дополнительные сведения о местоположении земельного участка	—
2.	Площадь земельного участка ± величина погрешности определения (вычисления) площади (Р ± ΔР), м²	507 ± 8,00
3.	Формула, примененная для вычисления предельной погрешности определения площади земельного участка, с подставленными значениями и итоговые (вычисленные) значения	3,5*0,1*√(507) = 8
4.	Площадь земельного участка согласно сведениям Единого государственного реестра недвижимости (Ркад), м²	502,00
5.	Оценка расхождения Р и Ркад (Р - Ркад), м²	5
6.	Предельный минимальный и максимальный размеры земельного участка (Рмин и Рмакс), м²	Рмин = 300 Рмакс = —
7.	Кадастровый или иной государственный учетный номер (инвентарный) здания, сооружения, объекта незавершенного строительства, расположенного на земельном участке	—
8.	Вид (виды) разрешенного использования	садовый земельный участок
8.1.	Дополнительные сведения об использовании земельного участка	—
9.	Сведения о земельных участках (землях общего пользования, территории общего пользования), посредством которых обеспечивается доступ	23:42:0710002:916
10.	Иные сведения	Установление границ производилось на основании сведений, содержащихся на чертеже садово-огороднического товарищества «с/т «Дружба» с учетом фактической ситуации на местности. В результате уточнения описания местоположения границ ЗУ 23:42:0710002:483 произошло увеличение площади данного ЗУ в пределах минимального размера ЗУ, установленного ПЗЗ Ейского г/п Ейского р-на (в т.ч. не более 10 % от содержащейся в ЕГРН площади), что допускается в соответствии с п.2. ч.3 ст.42.8 Федерального закона от 24.07.2007 № 221-ФЗ. Доступ к ЗУ обеспечивается посредством ЗУ с КН 23:42:0710002:916, который является ЗУ общего назначения на территории ведения гражданами садоводства для собственных нужд.
4. Пояснения к сведениям об уточняемом земельном участке с кадастровым номером		23:42:0710002:483 :
1.	—	

1. Сведения о характерных точках границ уточняемого земельного участка с кадастровым номером 23:42:0710002:473 :

Система координат МСК-23, зона 1 (23) Зона № 1

Обозначение характерных точек границ	Координаты, м				Метод определения координат	Формулы, примененные для расчета средней квадратической погрешности определения координат характерных точек границ (Mt), с подставленными в такие формулы значениями и итоговые (вычисленные) значения Mt, м	Описание закрепления точки
	содержатся в Едином государственном реестре недвижимости		определены в результате выполнения комплексных кадастровых работ				
	X	Y	X	Y			
1	2	3	4	5	6	7	8
31	657 961,45	1 328 349,24	—	—	Метод спутниковых геодезических измерений (определений)	0,10	Закрепление отсутствует
32	657 961,37	1 328 369,38	—	—			
33	657 936,37	1 328 369,21	—	—			
34	657 936,45	1 328 348,99	—	—			
н481У	—	—	657 961,27	1 328 349,77		√(0,1^2 + 0,1^2) = 0,10	—
н404У	—	—	657 961,19	1 328 370,07			
н510У	—	—	657 936,19	1 328 369,24			
н332У	—	—	657 935,90	1 328 349,07			
31	657 961,45	1 328 349,24	—	—		0,10	Закрепление отсутствует

2. Сведения о частях границ уточняемого земельного участка с кадастровым номером 23:42:0710002:473 :

Обозначение части границ		Горизонтальное проложение (S), м	Описание прохождения части границ	Сведения о согласовании местоположения границ (согласовано/спорное)
от т.	до т.			
1	2	3	4	5
н481У	н404У	20,30	—	согласовано
н404У	н510У	25,01		

1	2	3	4	5
н510У	н332У	20,17	—	согласовано
н332У	н481У	25,38		

3. Сведения о характеристиках уточняемого земельного участка с кадастровым номером 23:42:0710002:473 :

№ п/п	Наименование характеристики	Значение характеристики
1	2	3
1.	Адрес земельного участка	—
1.1.	Сведения о местоположении земельного участка (при отсутствии адреса) в структурированном в соответствии с федеральной информационной адресной системой виде	Российская Федерация, Краснодарский край, Ейский р-н, Ейск г, Широчанка п, Дружба снт, уч 279
1.2.	Дополнительные сведения о местоположении земельного участка	—
2.	Площадь земельного участка ± величина погрешности определения (вычисления) площади (Р ± ΔР), м²	510 ± 8,00
3.	Формула, примененная для вычисления предельной погрешности определения площади земельного участка, с подставленными значениями и итоговые (вычисленные) значения	3,5*0,1*√(510) = 8
4.	Площадь земельного участка согласно сведениям Единого государственного реестра недвижимости (Ркад), м²	505,00
5.	Оценка расхождения Р и Ркад (Р - Ркад), м²	5
6.	Предельный минимальный и максимальный размеры земельного участка (Рмин и Рмакс), м²	Рмин = 300 Рмакс = —
7.	Кадастровый или иной государственный учетный номер (инвентарный) здания, сооружения, объекта незавершенного строительства, расположенного на земельном участке	23:42:0710002:906
8.	Вид (виды) разрешенного использования	Для садоводства
8.1.	Дополнительные сведения об использовании земельного участка	—
9.	Сведения о земельных участках (землях общего пользования, территории общего пользования), посредством которых обеспечивается доступ	23:42:0710002:916

1	2	3
10.	Иные сведения	Установление границ производилось на основании сведений, содержащихся на чертеже садово-огороднического товарищества «с/т «Дружба» с учетом фактической ситуации на местности. В результате уточнения описания местоположения границ ЗУ 23:42:0710002:473 произошло увеличение площади данного ЗУ в пределах минимального размера ЗУ, установленного ПЗЗ Ейского г/п Ейского р-на (в т.ч. не более 10 % от содержащейся в ЕГРН площади), что допускается в соответствии с п.2. ч.3 ст.42.8 Федерального закона от 24.07.2007 № 221-ФЗ. Доступ к ЗУ обеспечивается посредством ЗУ с КН 23:42:0710002:916, который является ЗУ общего назначения на территории ведения гражданами садоводства для собственных нужд.

4. Пояснения к сведениям об уточняемом земельном участке с кадастровым номером 23:42:0710002:473 :

1.	—

1. Сведения о характерных точках границ уточняемого земельного участка с кадастровым номером 23:42:0710002:472 :

Система координат МСК-23, зона 1 (23) Зона № 1

Обозначение характерных точек границ	Координаты, м				Метод определения координат	Формулы, примененные для расчета средней квадратической погрешности определения координат характерных точек границ (Mt), с подставленными в такие формулы значениями и итоговые (вычисленные) значения Mt, м	Описание закрепления точки
	содержатся в Едином государственном реестре недвижимости		определены в результате выполнения комплексных кадастровых работ				
	X	Y	X	Y			
1	2	3	4	5	6	7	8
913	658 124,65	1 328 190,39	658 124,65	1 328 190,39	Метод спутниковых геодезических измерений (определений)	0,10	—
912	658 124,48	1 328 210,19	658 124,48	1 328 210,19			Долговременный межевой знак
н300У	—	—	658 099,21	1 328 210,10		√(0,1^2 + 0,1^2) = 0,10	—
н356У	—	—	658 099,42	1 328 190,31			
35	658 099,40	1 328 210,39	—	—		0,10	
36	658 099,60	1 328 190,29	—	—			

1	2	3	4	5	6	7	8
913	658 124,65	1 328 190,39	658 124,65	1 328 190,39	Метод спутниковых геодезических измерений (определений)	0,10	—

2. Сведения о частях границ уточняемого земельного участка с кадастровым номером 23:42:0710002:472 :

Обозначение части границ		Горизонтальное проложение (S), м	Описание прохождения части границ	Сведения о согласовании местоположения границ (согласовано/спорное)
от т.	до т.			
1	2	3	4	5
913	912	19,80	—	согласовано
912	н300У	25,27		
н300У	н356У	19,79		
н356У	913	25,23		

3. Сведения о характеристиках уточняемого земельного участка с кадастровым номером 23:42:0710002:472 :

№ п/п	Наименование характеристики	Значение характеристики
1	2	3
1.	Адрес земельного участка	—
1.1.	Сведения о местоположении земельного участка (при отсутствии адреса) в структурированном в соответствии с федеральной информационной адресной системой виде	Российская Федерация, Краснодарский край, Ейский р-н, Ейск г, Широчанка п, Дружба снт, уч 181
1.2.	Дополнительные сведения о местоположении земельного участка	—
2.	Площадь земельного участка ± величина погрешности определения (вычисления) площади (Р ± ΔР), м²	500 ± 8,00
3.	Формула, примененная для вычисления предельной погрешности определения площади земельного участка, с подставленными значениями и итоговые (вычисленные) значения	3,5*0,1*√(500) = 8
4.	Площадь земельного участка согласно сведениям Единого государственного реестра недвижимости (Ркад), м²	500,00
5.	Оценка расхождения Р и Ркад (Р - Ркад), м²	0
6.	Предельный минимальный и максимальный размеры земельного участка (Рмин и Рмакс), м²	Рмин = 300 Рмакс = —
7.	Кадастровый или иной государственный учетный номер (инвентарный) здания, сооружения, объекта незавершенного строительства, расположенного на земельном участке	—
8.	Вид (виды) разрешенного использования	для садоводства

1	2	3
8.1.	Дополнительные сведения об использовании земельного участка	—
9.	Сведения о земельных участках (землях общего пользования, территории общего пользования), посредством которых обеспечивается доступ	23:42:0710002:916
10.	Иные сведения	Установление границ производилось на основании сведений, содержащихся на чертеже садово-огороднического товарищества «с/т «Дружба» с учетом фактической ситуации на местности. В результате уточнения описания местоположения границ ЗУ 23:42:0710002:472, площадь данного ЗУ не изменилась по сравнению со сведениями о площади, содержащимися в ЕГРН. Доступ к ЗУ обеспечивается посредством ЗУ с КН 23:42:0710002:916, который является ЗУ общего назначения на территории ведения гражданами садоводства для собственных нужд.

4. Пояснения к сведениям об уточняемом земельном участке с кадастровым номером 23:42:0710002:472 :

1.	—

1. Сведения о характерных точках границ уточняемого земельного участка с кадастровым номером 23:42:0710002:465 :

Система координат МСК-23, зона 1 (23) Зона № 1

Обозначение характерных точек границ	Координаты, м				Метод определения координат	Формулы, примененные для расчета средней квадратической погрешности определения координат характерных точек границ (Mt), с подставленными в такие формулы значениями и итоговые (вычисленные) значения Mt, м	Описание закрепления точки
	содержатся в Едином государственном реестре недвижимости		определены в результате выполнения комплексных кадастровых работ				
	X	Y	X	Y			
1	2	3	4	5	6	7	8
37	658 364,70	1 328 253,07	—	—	Метод спутниковых геодезических измерений (определений)	0,10	—
38	658 364,51	1 328 272,50	—	—			
39	658 341,93	1 328 272,50	—	—			
40	658 339,28	1 328 272,42	—	—			
41	658 339,41	1 328 252,74	—	—			

1	2	3	4	5	6	7	8
854	658 355,62	1 328 253,09	658 355,62	1 328 253,09	Метод спутниковых геодезических измерений (определений)	0,10	—
853	658 355,61	1 328 254,08	658 355,61	1 328 254,08			
852	658 358,41	1 328 254,10	658 358,41	1 328 254,10			
851	658 358,43	1 328 251,96	658 358,43	1 328 251,96			
850	658 361,22	1 328 251,97	658 361,22	1 328 251,97			
849	658 361,21	1 328 253,06	658 361,21	1 328 253,06			
848	658 364,24	1 328 253,07	658 364,24	1 328 253,07			
178	—	—	658 364,17	1 328 272,70			Закрепление отсутствует
н415У	—	—	658 339,03	1 328 273,21		√(0,1^2 + 0,1^2) = 0,10	—
855	—	—	658 339,13	1 328 252,73		0,10	Временный межевой знак
37	658 364,70	1 328 253,07	—	—			—

2. Сведения о частях границ уточняемого земельного участка с кадастровым номером 23:42:0710002:465 :

Обозначение части границ		Горизонтальное проложение (S), м	Описание прохождения части границ	Сведения о согласовании местоположения границ (согласовано/спорное)
от т.	до т.			
1	2	3	4	5
854	853	0,99	—	согласовано
853	852	2,80		
852	851	2,14		
851	850	2,79		
850	849	1,09		
849	848	3,03		
848	178	19,63		
178	н415У	25,15		
н415У	855	20,48		

1	2	3	4	5
855	854	16,49	—	согласовано

3. Сведения о характеристиках уточняемого земельного участка с кадастровым номером 23:42:0710002:465 :

№ п/п	Наименование характеристики	Значение характеристики
1	2	3
1.	Адрес земельного участка	—
1.1.	Сведения о местоположении земельного участка (при отсутствии адреса) в структурированном в соответствии с федеральной информационной адресной системой виде	Российская Федерация, Краснодарский край, Геленджик г, Дружба снт
1.2.	Дополнительные сведения о местоположении земельного участка	—
2.	Площадь земельного участка ± величина погрешности определения (вычисления) площади (Р ± ΔР), м²	502 ± 8,00
3.	Формула, примененная для вычисления предельной погрешности определения площади земельного участка, с подставленными значениями и итоговые (вычисленные) значения	3,5*0,1*√(502) = 8
4.	Площадь земельного участка согласно сведениям Единого государственного реестра недвижимости (Ркад), м²	493,00
5.	Оценка расхождения Р и Ркад (Р - Ркад), м²	9
6.	Предельный минимальный и максимальный размеры земельного участка (Рмин и Рмакс), м²	Рмин = 300 Рмакс = —
7.	Кадастровый или иной государственный учетный номер (инвентарный) здания, сооружения, объекта незавершенного строительства, расположенного на земельном участке	23:42:0710002:482
8.	Вид (виды) разрешенного использования	садовый земельный участок
8.1.	Дополнительные сведения об использовании земельного участка	—
9.	Сведения о земельных участках (землях общего пользования, территории общего пользования), посредством которых обеспечивается доступ	23:42:0710002:916

1	2	3
10.	Иные сведения	Установление границ производилось на основании сведений, содержащихся на чертеже садово-огороднического товарищества «с/т «Дружба» с учетом фактической ситуации на местности. В результате уточнения описания местоположения границ ЗУ 23:42:0710002:465 произошло увеличение площади данного ЗУ в пределах минимального размера ЗУ, установленного ПЗЗ Ейского г/п Ейского р-на (в т.ч. не более 10 % от содержащейся в ЕГРН площади), что допускается в соответствии с п.2. ч.3 ст.42.8 Федерального закона от 24.07.2007 № 221-ФЗ. Доступ к ЗУ обеспечивается посредством ЗУ с КН 23:42:0710002:916, который является ЗУ общего назначения на территории ведения гражданами садоводства для собственных нужд.

4. Пояснения к сведениям об уточняемом земельном участке с кадастровым номером 23:42:0710002:465 :

1.	—

1. Сведения о характерных точках границ уточняемого земельного участка с кадастровым номером 23:42:0710002:385 :

Система координат МСК-23, зона 1 (23) Зона № 1

Обозначение характерных точек границ	Координаты, м				Метод определения координат	Формулы, примененные для расчета средней квадратической погрешности определения координат характерных точек границ (Mt), с подставленными в такие формулы значениями и итоговые (вычисленные) значения Mt, м	Описание закрепления точки
	содержатся в Едином государственном реестре недвижимости		определены в результате выполнения комплексных кадастровых работ				
	X	Y	X	Y			
1	2	3	4	5	6	7	8
42	658 368,29	1 328 413,32	—	—	Метод спутниковых геодезических измерений (определений)	0,10	—
43	658 392,09	1 328 412,91	—	—			
44	658 391,68	1 328 434,06	—	—			
45	658 368,32	1 328 435,52	—	—			
н366У	—	—	658 391,28	1 328 413,34		√(0,1^2 + 0,1^2) = 0,10	
н516У	—	—	658 391,28	1 328 434,37			

1	2	3	4	5	6	7	8
н575У	—	—	658 367,74	1 328 434,95	Метод спутниковых геодезических измерений (определений)	√(0,1^2 + 0,1^2) = 0,10	—
н533У	—	—	658 367,72	1 328 413,76			
42	658 368,29	1 328 413,32	—	—		0,10	

2. Сведения о частях границ уточняемого земельного участка с кадастровым номером 23:42:0710002:385 :

Обозначение части границ		Горизонтальное проложение (S), м	Описание прохождения части границ	Сведения о согласовании местоположения границ (согласовано/спорное)
от т.	до т.			
1	2	3	4	5
н366У	н516У	21,03	—	согласовано
н516У	н575У	23,55		
н575У	н533У	21,19		
н533У	н366У	23,56		

3. Сведения о характеристиках уточняемого земельного участка с кадастровым номером 23:42:0710002:385 :

№ п/п	Наименование характеристики	Значение характеристики
1	2	3
1.	Адрес земельного участка	—
1.1.	Сведения о местоположении земельного участка (при отсутствии адреса) в структурированном в соответствии с федеральной информационной адресной системой виде	Российская Федерация, Краснодарский край, Ейский р-н
1.2.	Дополнительные сведения о местоположении земельного участка	—
2.	Площадь земельного участка ± величина погрешности определения (вычисления) площади (Р ± ΔР), м²	497 ± 8,00
3.	Формула, примененная для вычисления предельной погрешности определения площади земельного участка, с подставленными значениями и итоговые (вычисленные) значения	3,5*0,1*√(497) = 8
4.	Площадь земельного участка согласно сведениям Единого государственного реестра недвижимости (Ркад), м²	511,00
5.	Оценка расхождения Р и Ркад (Р - Ркад), м²	14
6.	Предельный минимальный и максимальный размеры земельного участка (Рмин и Рмакс), м²	Рмин = 300 Рмакс = —

1	2	3
7.	Кадастровый или иной государственный учетный номер (инвентарный) здания, сооружения, объекта незавершенного строительства, расположенного на земельном участке	23:42:0710002:520
8.	Вид (виды) разрешенного использования	для ведения садоводства
8.1.	Дополнительные сведения об использовании земельного участка	—
9.	Сведения о земельных участках (землях общего пользования, территории общего пользования), посредством которых обеспечивается доступ	23:42:0710002:916
10.	Иные сведения	Установление границ производилось на основании сведений, содержащихся на чертеже садово-огороднического товарищества «с/т «Дружба» с учетом фактической ситуации на местности. В результате уточнения описания местоположения границ ЗУ 23:42:0710002:385 произошло уменьшение площади данного ЗУ в пределах минимального размера ЗУ, установленного ПЗЗ Ейского г/п Ейского р-на (в т.ч. менее 10 % от содержащейся в ЕГРН площади), что допускается в соответствии с п.2. ч.3 ст.42.8 Федерального закона от 24.07.2007 № 221-ФЗ. Доступ к ЗУ обеспечивается посредством ЗУ с КН 23:42:0710002:916, который является ЗУ общего назначения на территории ведения гражданами садоводства для собственных нужд.

4. Пояснения к сведениям об уточняемом земельном участке с кадастровым номером 23:42:0710002:385 :

1.	—

1. Сведения о характерных точках границ уточняемого земельного участка с кадастровым номером 23:42:0710002:384 :

Система координат МСК-23, зона 1 (23) Зона № 1

Обозначение характерных точек границ	Координаты, м				Метод определения координат	Формулы, примененные для расчета средней квадратической погрешности определения координат характерных точек границ (Mt), с подставленными в такие формулы значениями и итоговые (вычисленные) значения Mt, м	Описание закрепления точки
	содержатся в Едином государственном реестре недвижимости		определены в результате выполнения комплексных кадастровых работ				
	X	Y	X	Y			
1	2	3	4	5	6	7	8
46	658 149,65	1 328 150,97	—	—	Метод спутниковых геодезических измерений (определений)	0,10	—
47	658 149,48	1 328 170,35	—	—			

1	2	3	4	5	6	7	8
48	658 124,87	1 328 170,47	—	—	Метод спутниковых геодезических измерений (определений)	0,10	—
49	658 124,27	1 328 170,47	—	—			
50	658 124,96	1 328 150,45	—	—			
н399У	—	—	658 149,48	1 328 150,92		√(0,1^2 + 0,1^2) = 0,10	
н278У	—	—	658 149,54	1 328 170,21			
н438У	—	—	658 124,63	1 328 170,53			
907	—	—	658 124,43	1 328 150,44		0,10	
46	658 149,65	1 328 150,97	—	—			

2. Сведения о частях границ уточняемого земельного участка с кадастровым номером 23:42:0710002:384 :

Обозначение части границ		Горизонтальное проложение (S), м	Описание прохождения части границ	Сведения о согласовании местоположения границ (согласовано/спорное)
от т.	до т.			
1	2	3	4	5
н399У	н278У	19,29	—	согласовано
н278У	н438У	24,91		
н438У	907	20,09		
907	н399У	25,05		

3. Сведения о характеристиках уточняемого земельного участка с кадастровым номером 23:42:0710002:384 :

№ п/п	Наименование характеристики	Значение характеристики
1	2	3
1.	Адрес земельного участка	—
1.1.	Сведения о местоположении земельного участка (при отсутствии адреса) в структурированном в соответствии с федеральной информационной адресной системой виде	Российская Федерация, Краснодарский край, Ейский р-н, с/о Широчанский с/с, с/т "Дружба" тер, уч 164
1.2.	Дополнительные сведения о местоположении земельного участка	—

1	2	3
2.	Площадь земельного участка ± величина погрешности определения (вычисления) площади (Р ± ΔР), м²	492 ± 8,00
3.	Формула, примененная для вычисления предельной погрешности определения площади земельного участка, с подставленными значениями и итоговые (вычисленные) значения	3,5*0,1*√(492) = 8
4.	Площадь земельного участка согласно сведениям Единого государственного реестра недвижимости (Ркад), м²	492,00
5.	Оценка расхождения Р и Ркад (Р - Ркад), м²	0
6.	Предельный минимальный и максимальный размеры земельного участка (Рмин и Рмакс), м²	Рмин = 300 Рмакс = —
7.	Кадастровый или иной государственный учетный номер (инвентарный) здания, сооружения, объекта незавершенного строительства, расположенного на земельном участке	—
8.	Вид (виды) разрешенного использования	для садоводства
8.1.	Дополнительные сведения об использовании земельного участка	—
9.	Сведения о земельных участках (землях общего пользования, территории общего пользования), посредством которых обеспечивается доступ	23:42:0710002:916
10.	Иные сведения	Установление границ производилось на основании сведений, содержащихся на чертеже садово-огороднического товарищества «с/т «Дружба» с учетом фактической ситуации на местности. В результате уточнения описания местоположения границ ЗУ 23:42:0710002:384, площадь данного ЗУ не изменилась по сравнению со сведениями о площади, содержащимися в ЕГРН. Доступ к ЗУ обеспечивается посредством ЗУ с КН 23:42:0710002:916, который является ЗУ общего назначения на территории ведения гражданами садоводства для собственных нужд.
4. Пояснения к сведениям об уточняемом земельном участке с кадастровым номером 23:42:0710002:384 :		
1.	—	

1. Сведения о характерных точках границ уточняемого земельного участка с кадастровым номером 23:42:0710002:383 :

Система координат МСК-23, зона 1 (23) Зона № 1

Обозначение характерных точек границ	Координаты, м				Метод определения координат	Формулы, примененные для расчета средней квадратической погрешности определения координат характерных точек границ (Mt), с подставленными в такие формулы значениями и итоговые (вычисленные) значения Mt, м	Описание закрепления точки
	содержатся в Едином государственном реестре недвижимости		определены в результате выполнения комплексных кадастровых работ				
	X	Y	X	Y			
1	2	3	4	5	6	7	8
804	658 149,03	1 328 270,52	658 149,03	1 328 270,52	Метод спутниковых геодезических измерений (определений)	0,10	Временный межевой знак
51	658 148,88	1 328 290,52	658 148,88	1 328 290,52			
624	—	—	658 123,88	1 328 290,32			Долговременный межевой знак
52	658 123,88	1 328 290,33	—	—			Столб металлический
623	658 124,03	1 328 270,33	658 124,03	1 328 270,33			
804	658 149,03	1 328 270,52	658 149,03	1 328 270,52			Временный межевой знак

2. Сведения о частях границ уточняемого земельного участка с кадастровым номером 23:42:0710002:383 :

Обозначение части границ		Горизонтальное проложение (S), м	Описание прохождения части границ	Сведения о согласовании местоположения границ (согласовано/спорное)
от т.	до т.			
1	2	3	4	5
804	51	20,00	—	согласовано
51	624	25,00		
624	623	19,99		
623	804	25,00		

3. Сведения о характеристиках уточняемого земельного участка с кадастровым номером 23:42:0710002:383 :

№ п/п	Наименование характеристики	Значение характеристики
1	2	3

1	2	3
1.	Адрес земельного участка	—
1.1.	Сведения о местоположении земельного участка (при отсутствии адреса) в структурированном в соответствии с федеральной информационной адресной системой виде	Российская Федерация, Краснодарский край, Ейский р-н, Широчанский с/о, Дружба снт, уч 170
1.2.	Дополнительные сведения о местоположении земельного участка	—
2.	Площадь земельного участка ± величина погрешности определения (вычисления) площади (Р ± ΔР), м²	500 ± 8,00
3.	Формула, примененная для вычисления предельной погрешности определения площади земельного участка, с подставленными значениями и итоговые (вычисленные) значения	3,5*0,1*√(500) = 8
4.	Площадь земельного участка согласно сведениям Единого государственного реестра недвижимости (Ркад), м²	500,00
5.	Оценка расхождения Р и Ркад (Р - Ркад), м²	0
6.	Предельный минимальный и максимальный размеры земельного участка (Рмин и Рмакс), м²	Рмин = 300 Рмакс = —
7.	Кадастровый или иной государственный учетный номер (инвентарный) здания, сооружения, объекта незавершенного строительства, расположенного на земельном участке	—
8.	Вид (виды) разрешенного использования	для садоводства
8.1.	Дополнительные сведения об использовании земельного участка	—
9.	Сведения о земельных участках (землях общего пользования, территории общего пользования), посредством которых обеспечивается доступ	23:42:0710002:916
10.	Иные сведения	Установление границ производилось на основании сведений, содержащихся на чертеже садово-огороднического товарищества «с/т «Дружба» с учетом фактической ситуации на местности. В результате уточнения описания местоположения границ ЗУ 23:42:0710002:383, площадь данного ЗУ не изменилась по сравнению со сведениями о площади, содержащимися в ЕГРН. Доступ к ЗУ обеспечивается посредством ЗУ с КН 23:42:0710002:916, который является ЗУ общего назначения на территории ведения гражданами садоводства для собственных нужд.
4. Пояснения к сведениям об уточняемом земельном участке с кадастровым номером		23:42:0710002:383 :
1.	—	

1. Сведения о характерных точках границ уточняемого земельного участка с кадастровым номером 23:42:0710002:318 :

Система координат МСК-23, зона 1 (23) Зона № 1

Обозначение характерных точек границ	Координаты, м				Метод определения координат	Формулы, примененные для расчета средней квадратической погрешности определения координат характерных точек границ (Mt), с подставленными в такие формулы значениями и итоговые (вычисленные) значения Mt, м	Описание закрепления точки
	содержатся в Едином государственном реестре недвижимости		определены в результате выполнения комплексных кадастровых работ				
	X	Y	X	Y			
1	2	3	4	5	6	7	8
621	657 852,62	1 328 408,55	657 852,62	1 328 408,55	Метод спутниковых геодезических измерений (определений)	0,10	—
130	—	—	657 852,55	1 328 428,55			
н282У	—	—	657 852,38	1 328 436,42		√(0,1^2 + 0,1^2) = 0,10	
н273У	—	—	657 827,38	1 328 436,63			
53	657 852,33	1 328 436,55	—	—		0,10	
54	657 827,33	1 328 436,65	—	—			
55	657 827,62	1 328 408,65	657 827,62	1 328 408,65			
621	657 852,62	1 328 408,55	657 852,62	1 328 408,55			

2. Сведения о частях границ уточняемого земельного участка с кадастровым номером 23:42:0710002:318 :

Обозначение части границ		Горизонтальное проложение (S), м	Описание прохождения части границ	Сведения о согласовании местоположения границ (согласовано/спорное)
от т.	до т.			
1	2	3	4	5
621	130	20,00	—	согласовано
130	н282У	7,87		
н282У	н273У	25,00		
н273У	55	27,98		

1	2	3	4	5
55	621	25,00	—	согласовано

3. Сведения о характеристиках уточняемого земельного участка с кадастровым номером 23:42:0710002:318 :

№ п/п	Наименование характеристики	Значение характеристики
1	2	3
1.	Адрес земельного участка	Краснодарский край, р-н Ейский, с/о Широчанский, с/т "Дружба", участок № 342
1.1.	Сведения о местоположении земельного участка (при отсутствии адреса) в структурированном в соответствии с федеральной информационной адресной системой виде	—
1.2.	Дополнительные сведения о местоположении земельного участка	—
2.	Площадь земельного участка ± величина погрешности определения (вычисления) площади (Р ± ΔР), м²	700 ± 9,00
3.	Формула, примененная для вычисления предельной погрешности определения площади земельного участка, с подставленными значениями и итоговые (вычисленные) значения	3,5*0,1*√(700) = 9
4.	Площадь земельного участка согласно сведениям Единого государственного реестра недвижимости (Ркад), м²	700,00
5.	Оценка расхождения Р и Ркад (Р - Ркад), м²	0
6.	Предельный минимальный и максимальный размеры земельного участка (Рмин и Рмакс), м²	Рмин = 300 Рмакс = —
7.	Кадастровый или иной государственный учетный номер (инвентарный) здания, сооружения, объекта незавершенного строительства, расположенного на земельном участке	—
8.	Вид (виды) разрешенного использования	Земельные участки садоводческих товариществ
8.1.	Дополнительные сведения об использовании земельного участка	—
9.	Сведения о земельных участках (землях общего пользования, территории общего пользования), посредством которых обеспечивается доступ	23:42:0710002:916
10.	Иные сведения	Установление границ производилось на основании сведений, содержащихся на чертеже садово-огороднического товарищества «с/т «Дружба» с учетом фактической ситуации на местности. В результате уточнения описания местоположения границ ЗУ 23:42:0710002:318, площадь данного ЗУ не изменилась по сравнению со сведениями о площади, содержащимися в ЕГРН. Доступ к ЗУ обеспечивается посредством ЗУ с КН 23:42:0710002:916, который является ЗУ общего назначения на территории ведения гражданами садоводства для собственных нужд.

4. Пояснения к сведениям об уточняемом земельном участке с кадастровым номером 23:42:0710002:318 :

1.	—

1. Сведения о характерных точках границ уточняемого земельного участка с кадастровым номером 23:42:0710002:309 :

Система координат МСК-23, зона 1 (23) Зона № 1

Обозначение характерных точек границ	Координаты, м				Метод определения координат	Формулы, примененные для расчета средней квадратической погрешности определения координат характерных точек границ (Mt), с подставленными в такие формулы значениями и итоговые (вычисленные) значения Mt, м	Описание закрепления точки
	содержатся в Едином государственном реестре недвижимости		определены в результате выполнения комплексных кадастровых работ				
	X	Y	X	Y			
1	2	3	4	5	6	7	8
56	657 823,70	1 328 431,23	—	—	Метод спутниковых геодезических измерений (определений)	0,10	—
57	657 822,47	1 328 453,64	—	—			
58	657 798,49	1 328 453,89	—	—			
59	657 798,71	1 328 431,43	—	—			
н291У	—	—	657 823,47	1 328 430,41		√(0,1^2 + 0,1^2) = 0,10	
н269У	—	—	657 822,25	1 328 452,05			
н265У	—	—	657 819,68	1 328 453,63			
н466У	—	—	657 798,49	1 328 453,95			
115	—	—	657 798,67	1 328 435,02		0,10	
н283У	—	—	657 798,78	1 328 430,16		√(0,1^2 + 0,1^2) = 0,10	
56	657 823,70	1 328 431,23	—	—		0,10	

2. Сведения о частях границ уточняемого земельного участка с кадастровым номером 23:42:0710002:309 :

Обозначение части границ		Горизонтальное проложение (S), м	Описание прохождения части границ	Сведения о согласовании местоположения границ (согласовано/спорное)
от т.	до т.			
1	2	3	4	5
н291У	н269У	21,67	—	согласовано
н269У	н265У	3,02		
н265У	н466У	21,19		
н466У	115	18,93		
115	н283У	4,86		
н283У	н291У	24,69		

3. Сведения о характеристиках уточняемого земельного участка с кадастровым номером 23:42:0710002:309 :

№ п/п	Наименование характеристики	Значение характеристики
1	2	3
1.	Адрес земельного участка	—
1.1.	Сведения о местоположении земельного участка (при отсутствии адреса) в структурированном в соответствии с федеральной информационной адресной системой виде	Российская Федерация, Краснодарский край, Ейский р-н, Ейск г, Широчанка п, Дружба снт, уч 10 "а"
1.2.	Дополнительные сведения о местоположении земельного участка	—
2.	Площадь земельного участка ± величина погрешности определения (вычисления) площади (Р ± ΔР), м²	567 ± 8,00
3.	Формула, примененная для вычисления предельной погрешности определения площади земельного участка, с подставленными значениями и итоговые (вычисленные) значения	3,5*0,1*√(567) = 8
4.	Площадь земельного участка согласно сведениям Единого государственного реестра недвижимости (Ркад), м²	549,00
5.	Оценка расхождения Р и Ркад (Р - Ркад), м²	18
6.	Предельный минимальный и максимальный размеры земельного участка (Рмин и Рмакс), м²	Рмин = 300 Рмакс = —
7.	Кадастровый или иной государственный учетный номер (инвентарный) здания, сооружения, объекта незавершенного строительства, расположенного на земельном участке	—
8.	Вид (виды) разрешенного использования	Для ведения садоводства
8.1.	Дополнительные сведения об использовании земельного участка	—

1	2	3
9.	Сведения о земельных участках (землях общего пользования, территории общего пользования), посредством которых обеспечивается доступ	23:42:0710002:916
10.	Иные сведения	Установление границ производилось на основании сведений, содержащихся на чертеже садово-огороднического товарищества «с/т «Дружба» с учетом фактической ситуации на местности. В результате уточнения описания местоположения границ ЗУ 23:42:0710002:309 произошло увеличение площади данного ЗУ в пределах минимального размера ЗУ, установленного ПЗЗ Ейского г/п Ейского р-на (в т.ч. не более 10 % от содержащейся в ЕГРН площади), что допускается в соответствии с п.2. ч.3 ст.42.8 Федерального закона от 24.07.2007 № 221-ФЗ. Доступ к ЗУ обеспечивается посредством ЗУ с КН 23:42:0710002:916, который является ЗУ общего назначения на территории ведения гражданами садоводства для собственных нужд.

4. Пояснения к сведениям об уточняемом земельном участке с кадастровым номером 23:42:0710002:309 :

1.	—

1. Сведения о характерных точках границ уточняемого земельного участка с кадастровым номером 23:42:0710002:308 :

Система координат МСК-23, зона 1 (23) Зона № 1

Обозначение характерных точек границ	Координаты, м				Метод определения координат	Формулы, примененные для расчета средней квадратической погрешности определения координат характерных точек границ (Mt), с подставленными в такие формулы значениями и итоговые (вычисленные) значения Mt, м	Описание закрепления точки
	содержатся в Едином государственном реестре недвижимости		определены в результате выполнения комплексных кадастровых работ				
	X	Y	X	Y			
1	2	3	4	5	6	7	8
60	658 417,91	1 328 313,11	—	—	Метод спутниковых геодезических измерений (определений)	0,10	Долговременный межевой знак
1150	658 417,61	1 328 333,57	658 417,61	1 328 333,57			
1149	658 392,19	1 328 333,06	658 392,19	1 328 333,06			
н596У	—	—	658 393,02	1 328 313,06		√(0,1^2 + 0,1^2) = 0,10	—
н280У	—	—	658 418,15	1 328 313,13			

1	2	3	4	5	6	7	8
1145	—	—	658 418,13	1 328 333,58	Метод спутниковых геодезических измерений (определений)	0,10	Долговременный межевой знак
61	658 392,74	1 328 313,10	—	—			
62	658 393,75	1 328 313,03	—	—			
60	658 417,91	1 328 313,11	—	—			

2. Сведения о частях границ уточняемого земельного участка с кадастровым номером 23:42:0710002:308 :

Обозначение части границ		Горизонтальное проложение (S), м	Описание прохождения части границ	Сведения о согласовании местоположения границ (согласовано/спорное)
от т.	до т.			
1	2	3	4	5
1150	1149	25,43	—	согласовано
1149	н596У	20,02		
н596У	н280У	25,13		
н280У	1145	20,45		
1145	1150	0,52		

3. Сведения о характеристиках уточняемого земельного участка с кадастровым номером 23:42:0710002:308 :

№ п/п	Наименование характеристики	Значение характеристики
1	2	3
1.	Адрес земельного участка	—
1.1.	Сведения о местоположении земельного участка (при отсутствии адреса) в структурированном в соответствии с федеральной информационной адресной системой виде	Российская Федерация, Краснодарский край, Ейский р-н, Ейск г, Широчанка п, Дружба снт, уч 22
1.2.	Дополнительные сведения о местоположении земельного участка	—
2.	Площадь земельного участка ± величина погрешности определения (вычисления) площади (Р ± ΔР), м²	517 ± 8,00
3.	Формула, примененная для вычисления предельной погрешности определения площади земельного участка, с подставленными значениями и итоговые (вычисленные) значения	$3,5*0,1*\sqrt{(517)} = 8$
4.	Площадь земельного участка согласно сведениям Единого государственного реестра недвижимости (Ркад), м²	512,00

1	2	3
5.	Оценка расхождения Р и Ркад (Р - Ркад), м²	5
6.	Предельный минимальный и максимальный размеры земельного участка (Рмин и Рмакс), м²	Рмин = 300 Рмакс = —
7.	Кадастровый или иной государственный учетный номер (инвентарный) здания, сооружения, объекта незавершенного строительства, расположенного на земельном участке	23:42:0710002:359
8.	Вид (виды) разрешенного использования	для ведения садоводства
8.1.	Дополнительные сведения об использовании земельного участка	—
9.	Сведения о земельных участках (землях общего пользования, территории общего пользования), посредством которых обеспечивается доступ	23:42:0710002:916
10.	Иные сведения	Установление границ производилось на основании сведений, содержащихся на чертеже садово-огороднического товарищества «с/т «Дружба» с учетом фактической ситуации на местности. В результате уточнения описания местоположения границ ЗУ 23:42:0710002:308 произошло увеличение площади данного ЗУ в пределах минимального размера ЗУ, установленного ПЗЗ Ейского г/п Ейского р-на (в т.ч. не более 10 % от содержащейся в ЕГРН площади), что допускается в соответствии с п.2. ч.3 ст.42.8 Федерального закона от 24.07.2007 № 221-ФЗ. Доступ к ЗУ обеспечивается посредством ЗУ с КН 23:42:0710002:916, который является ЗУ общего назначения на территории ведения гражданами садоводства для собственных нужд.

4. Пояснения к сведениям об уточняемом земельном участке с кадастровым номером 23:42:0710002:308 :

1.	—

1. Сведения о характерных точках границ уточняемого земельного участка с кадастровым номером 23:42:0710002:307 :

Система координат МСК-23, зона 1 (23) Зона № 1

Обозначение характерных точек границ	Координаты, м				Метод определения координат	Формулы, примененные для расчета средней квадратической погрешности определения координат характерных точек границ (Mt), с подставленными в такие формулы значениями и итоговые (вычисленные) значения Mt, м	Описание закрепления точки
	содержатся в Едином государственном реестре недвижимости		определены в результате выполнения комплексных кадастровых работ				
	X	Y	X	Y			
1	2	3	4	5	6	7	8
735	658 069,71	1 328 290,01	658 069,71	1 328 290,01	Метод спутниковых геодезических измерений (определений)	0,10	—

1	2	3	4	5	6	7	8
734	658 069,94	1 328 291,84	658 069,94	1 328 291,84	Метод спутниковых геодезических измерений (определений)	0,10	—
н322У	—	—	658 069,56	1 328 310,20		√(0,1^2 + 0,1^2) = 0,10	
н306У	—	—	658 044,31	1 328 309,85			
733	658 069,55	1 328 310,20	—	—		0,10	Угол забора (изгороди, ограды)
63	658 044,19	1 328 309,83	—	—			Временный межевой знак
751	658 044,65	1 328 289,78	658 044,65	1 328 289,78			—
735	658 069,71	1 328 290,01	658 069,71	1 328 290,01			

2. Сведения о частях границ уточняемого земельного участка с кадастровым номером 23:42:0710002:307 :

Обозначение части границ		Горизонтальное проложение (S), м	Описание прохождения части границ	Сведения о согласовании местоположения границ (согласовано/спорное)
от т.	до т.			
1	2	3	4	5
735	734	1,84	—	согласовано
734	н322У	18,36		
н322У	н306У	25,25		
н306У	751	20,07		
751	735	25,06		

3. Сведения о характеристиках уточняемого земельного участка с кадастровым номером 23:42:0710002:307 :

№ п/п	Наименование характеристики	Значение характеристики
1	2	3
1.	Адрес земельного участка	—
1.1.	Сведения о местоположении земельного участка (при отсутствии адреса) в структурированном в соответствии с федеральной информационной адресной системой виде	Российская Федерация, Краснодарский край, Ейский р-н, Широчанский с/о, с/т "Дружба" тер, уч 216
1.2.	Дополнительные сведения о местоположении земельного участка	—
2.	Площадь земельного участка ± величина погрешности определения (вычисления) площади (P ± ΔP), м²	509 ± 8,00

1	2	3
3.	Формула, примененная для вычисления предельной погрешности определения площади земельного участка, с подставленными значениями и итоговые (вычисленные) значения	3,5*0,1*√(509) = 8
4.	Площадь земельного участка согласно сведениям Единого государственного реестра недвижимости (Ркад), м²	510,00
5.	Оценка расхождения Р и Ркад (Р - Ркад), м²	1
6.	Предельный минимальный и максимальный размеры земельного участка (Рмин и Рмакс), м²	Рмин = 300 Рмакс = —
7.	Кадастровый или иной государственный учетный номер (инвентарный) здания, сооружения, объекта незавершенного строительства, расположенного на земельном участке	23:42:0710002:461
8.	Вид (виды) разрешенного использования	Для ведения садоводства
8.1.	Дополнительные сведения об использовании земельного участка	—
9.	Сведения о земельных участках (землях общего пользования, территории общего пользования), посредством которых обеспечивается доступ	23:42:0710002:916
10.	Иные сведения	Установление границ производилось на основании сведений, содержащихся на чертеже садово-огороднического товарищества «с/т «Дружба» с учетом фактической ситуации на местности. В результате уточнения описания местоположения границ ЗУ 23:42:0710002:307 произошло увеличение площади данного ЗУ в пределах минимального размера ЗУ, установленного ПЗЗ Ейского г/п Ейского р-на (в т.ч. не более 10 % от содержащейся в ЕГРН площади), что допускается в соответствии с п.2. ч.3 ст.42.8 Федерального закона от 24.07.2007 № 221-ФЗ. Доступ к ЗУ обеспечивается посредством ЗУ с КН 23:42:0710002:916, который является ЗУ общего назначения на территории ведения гражданами садоводства для собственных нужд.
4. Пояснения к сведениям об уточняемом земельном участке с кадастровым номером		23:42:0710002:307 :
1.	—	

1. Сведения о характерных точках границ уточняемого земельного участка с кадастровым номером 23:42:0710002:298 :

Система координат МСК-23, зона 1 (23) Зона № 1

Обозначение характерных точек границ	Координаты, м				Метод определения координат	Формулы, примененные для расчета средней квадратической погрешности определения координат характерных точек границ (Mt), с подставленными в такие формулы значениями и итоговые (вычисленные) значения Mt, м	Описание закрепления точки
	содержатся в Едином государственном реестре недвижимости		определены в результате выполнения комплексных кадастровых работ				
	X	Y	X	Y			
1	2	3	4	5	6	7	8
64	658 201,87	1 328 331,47	658 201,87	1 328 331,47	Метод спутниковых геодезических измерений (определений)	0,10	Закрепление отсутствует
н440У	—	—	658 201,90	1 328 351,33		√(0,1^2 + 0,1^2) = 0,10	—
65	658 201,63	1 328 351,33	—	—		0,10	Закрепление отсутствует
66	658 176,93	1 328 351,17	658 176,93	1 328 351,17			
67	658 177,16	1 328 331,16	658 177,16	1 328 331,16			
68	658 177,83	1 328 331,16	—	—			Временный межевой знак
64	658 201,87	1 328 331,47	658 201,87	1 328 331,47			Закрепление отсутствует

2. Сведения о частях границ уточняемого земельного участка с кадастровым номером 23:42:0710002:298 :

Обозначение части границ		Горизонтальное проложение (S), м	Описание прохождения части границ	Сведения о согласовании местоположения границ (согласовано/спорное)
от т.	до т.			
1	2	3	4	5
64	н440У	19,86	—	согласовано
н440У	66	24,97		
66	67	20,01		
67	64	24,71		

3. Сведения о характеристиках уточняемого земельного участка с кадастровым номером 23:42:0710002:298 :

№ п/п	Наименование характеристики	Значение характеристики

1	2	3
1.	Адрес земельного участка	—
1.1.	Сведения о местоположении земельного участка (при отсутствии адреса) в структурированном в соответствии с федеральной информационной адресной системой виде	Российская Федерация, Краснодарский край, Ейский р-н, Ейск г, Широчанка п, Дружба снт, уч 143
1.2.	Дополнительные сведения о местоположении земельного участка	—
2.	Площадь земельного участка ± величина погрешности определения (вычисления) площади (Р ± ΔР), м²	495 ± 8,00
3.	Формула, примененная для вычисления предельной погрешности определения площади земельного участка, с подставленными значениями и итоговые (вычисленные) значения	3,5*0,1*√(495) = 8
4.	Площадь земельного участка согласно сведениям Единого государственного реестра недвижимости (Ркад), м²	493,00
5.	Оценка расхождения Р и Ркад (Р - Ркад), м²	2
6.	Предельный минимальный и максимальный размеры земельного участка (Рмин и Рмакс), м²	Рмин = 300 Рмакс = —
7.	Кадастровый или иной государственный учетный номер (инвентарный) здания, сооружения, объекта незавершенного строительства, расположенного на земельном участке	—
8.	Вид (виды) разрешенного использования	для садоводства
8.1.	Дополнительные сведения об использовании земельного участка	—
9.	Сведения о земельных участках (землях общего пользования, территории общего пользования), посредством которых обеспечивается доступ	23:42:0710002:916
10.	Иные сведения	Установление границ производилось на основании сведений, содержащихся на чертеже садово-огороднического товарищества «с/т «Дружба» с учетом фактической ситуации на местности. В результате уточнения описания местоположения границ ЗУ 23:42:0710002:298 произошло увеличение площади данного ЗУ в пределах минимального размера ЗУ, установленного ПЗЗ Ейского г/п Ейского р-на (в т.ч. не более 10 % от содержащейся в ЕГРН площади), что допускается в соответствии с п.2. ч.3 ст.42.8 Федерального закона от 24.07.2007 № 221-ФЗ. Доступ к ЗУ обеспечивается посредством ЗУ с КН 23:42:0710002:916, который является ЗУ общего назначения на территории ведения гражданами садоводства для собственных нужд.
4. Пояснения к сведениям об уточняемом земельном участке с кадастровым номером		23:42:0710002:298 :
1.	—	

1. Сведения о характерных точках границ уточняемого земельного участка с кадастровым номером 23:42:0710002:294 :

Система координат МСК-23, зона 1 (23) Зона № 1

Обозначение характерных точек границ	Координаты, м				Метод определения координат	Формулы, примененные для расчета средней квадратической погрешности определения координат характерных точек границ (Mt), с подставленными в такие формулы значениями и итоговые (вычисленные) значения Mt, м	Описание закрепления точки
	содержатся в Едином государственном реестре недвижимости		определены в результате выполнения комплексных кадастровых работ				
	X	Y	X	Y			
1	2	3	4	5	6	7	8
69	657 879,06	1 328 208,75	—	—	Метод спутниковых геодезических измерений (определений)	0,10	—
70	657 879,25	1 328 228,27	—	—			
71	657 854,25	1 328 228,50	—	—			
72	657 854,21	1 328 208,43	—	—			
н319У	—	—	657 878,99	1 328 228,37		√(0,1^2 + 0,1^2) = 0,10	
866	—	—	657 853,62	1 328 228,63		0,10	Угол забора (изгороди, ограды)
н463У	—	—	657 853,70	1 328 208,50		√(0,1^2 + 0,1^2) = 0,10	—
н289У	—	—	657 879,03	1 328 208,55			
69	657 879,06	1 328 208,75	—	—		0,10	

2. Сведения о частях границ уточняемого земельного участка с кадастровым номером 23:42:0710002:294 :

Обозначение части границ		Горизонтальное проложение (S), м	Описание прохождения части границ	Сведения о согласовании местоположения границ (согласовано/спорное)
от т.	до т.			
1	2	3	4	5
н319У	866	25,37	—	согласовано
866	н463У	20,13		

1	2	3	4	5
н463У	н289У	25,33	—	согласовано
н289У	н319У	19,82		

3. Сведения о характеристиках уточняемого земельного участка с кадастровым номером 23:42:0710002:294 :

№ п/п	Наименование характеристики	Значение характеристики
1	2	3
1.	Адрес земельного участка	—
1.1.	Сведения о местоположении земельного участка (при отсутствии адреса) в структурированном в соответствии с федеральной информационной адресной системой виде	Российская Федерация, Краснодарский край, Ейский р-н, Ейск г, Широчанка п, Дружба ст, уч 317
1.2.	Дополнительные сведения о местоположении земельного участка	—
2.	Площадь земельного участка ± величина погрешности определения (вычисления) площади (Р ± ΔР), м²	506 ± 8,00
3.	Формула, примененная для вычисления предельной погрешности определения площади земельного участка, с подставленными значениями и итоговые (вычисленные) значения	3,5*0,1*√(506) = 8
4.	Площадь земельного участка согласно сведениям Единого государственного реестра недвижимости (Ркад), м²	493,00
5.	Оценка расхождения Р и Ркад (Р - Ркад), м²	13
6.	Предельный минимальный и максимальный размеры земельного участка (Рмин и Рмакс), м²	Рмин = 300 Рмакс = —
7.	Кадастровый или иной государственный учетный номер (инвентарный) здания, сооружения, объекта незавершенного строительства, расположенного на земельном участке	—
8.	Вид (виды) разрешенного использования	для садоводства
8.1.	Дополнительные сведения об использовании земельного участка	—
9.	Сведения о земельных участках (землях общего пользования, территории общего пользования), посредством которых обеспечивается доступ	23:42:0710002:916

1	2	3
10.	Иные сведения	Установление границ производилось на основании сведений, содержащихся на чертеже садово-огороднического товарищества «с/т «Дружба» с учетом фактической ситуации на местности. В результате уточнения описания местоположения границ ЗУ 23:42:0710002:294 произошло увеличение площади данного ЗУ в пределах минимального размера ЗУ, установленного ПЗЗ Ейского г/п Ейского р-на (в т.ч. не более 10 % от содержащейся в ЕГРН площади), что допускается в соответствии с п.2. ч.3 ст.42.8 Федерального закона от 24.07.2007 № 221-ФЗ. Доступ к ЗУ обеспечивается посредством ЗУ с КН 23:42:0710002:916, который является ЗУ общего назначения на территории ведения гражданами садоводства для собственных нужд.

4. Пояснения к сведениям об уточняемом земельном участке с кадастровым номером 23:42:0710002:294 :

1.	—

1. Сведения о характерных точках границ уточняемого земельного участка с кадастровым номером 23:42:0710002:282 :

Система координат МСК-23, зона 1 (23) Зона № 1

Обозначение характерных точек границ	Координаты, м				Метод определения координат	Формулы, примененные для расчета средней квадратической погрешности определения координат характерных точек границ (Mt), с подставленными в такие формулы значениями и итоговые (вычисленные) значения Mt, м	Описание закрепления точки
	содержатся в Едином государственном реестре недвижимости		определены в результате выполнения комплексных кадастровых работ				
	X	Y	X	Y			
1	2	3	4	5	6	7	8
73	658 231,56	1 328 211,49	—	—	Метод спутниковых геодезических измерений (определений)	0,10	—
74	658 231,42	1 328 231,23	—	—			
75	658 206,27	1 328 231,35	658 206,27	1 328 231,35			
700	658 206,49	1 328 211,25	658 206,49	1 328 211,25			
699	658 231,26	1 328 211,48	658 231,26	1 328 211,48			
н511У	—	—	658 231,24	1 328 231,59		√(0,1^2 + 0,1^2) = 0,10	

1	2	3	4	5	6	7	8
73	658 231,56	1 328 211,49	—	—	Метод спутниковых геодезических измерений (определений)	0,10	—

2. Сведения о частях границ уточняемого земельного участка с кадастровым номером 23:42:0710002:282 :

Обозначение части границ		Горизонтальное проложение (S), м	Описание прохождения части границ	Сведения о согласовании местоположения границ (согласовано/спорное)
от т.	до т.			
1	2	3	4	5
75	700	20,10	—	согласовано
700	699	24,77		
699	н511У	20,11		
н511У	75	24,97		

3. Сведения о характеристиках уточняемого земельного участка с кадастровым номером 23:42:0710002:282 :

№ п/п	Наименование характеристики	Значение характеристики
1	2	3
1.	Адрес земельного участка	—
1.1.	Сведения о местоположении земельного участка (при отсутствии адреса) в структурированном в соответствии с федеральной информационной адресной системой виде	Российская Федерация, Краснодарский край, Ейский р-н, Ейск г, Широчанка п, Дружба снт, уч 122
1.2.	Дополнительные сведения о местоположении земельного участка	—
2.	Площадь земельного участка ± величина погрешности определения (вычисления) площади (Р ± ΔР), м²	500 ± 8,00
3.	Формула, примененная для вычисления предельной погрешности определения площади земельного участка, с подставленными значениями и итоговые (вычисленные) значения	3,5*0,1*√(500) = 8
4.	Площадь земельного участка согласно сведениям Единого государственного реестра недвижимости (Ркад), м²	500,00
5.	Оценка расхождения Р и Ркад (Р - Ркад), м²	0
6.	Предельный минимальный и максимальный размеры земельного участка (Рмин и Рмакс), м²	Рмин = 300 Рмакс = —
7.	Кадастровый или иной государственный учетный номер (инвентарный) здания, сооружения, объекта незавершенного строительства, расположенного на земельном участке	—
8.	Вид (виды) разрешенного использования	для садоводства

1	2	3
8.1.	Дополнительные сведения об использовании земельного участка	—
9.	Сведения о земельных участках (землях общего пользования, территории общего пользования), посредством которых обеспечивается доступ	23:42:0710002:916
10.	Иные сведения	Установление границ производилось на основании сведений, содержащихся на чертеже садово-огороднического товарищества «с/т «Дружба» с учетом фактической ситуации на местности. В результате уточнения описания местоположения границ ЗУ 23:42:0710002:282, площадь данного ЗУ не изменилась по сравнению со сведениями о площади, содержащимися в ЕГРН. Доступ к ЗУ обеспечивается посредством ЗУ с КН 23:42:0710002:916, который является ЗУ общего назначения на территории ведения гражданами садоводства для собственных нужд.

4. Пояснения к сведениям об уточняемом земельном участке с кадастровым номером 23:42:0710002:282 :

1.	—

1. Сведения о характерных точках границ уточняемого земельного участка с кадастровым номером 23:42:0710002:275 :

Система координат МСК-23, зона 1 (23) Зона № 1

Обозначение характерных точек границ	Координаты, м				Метод определения координат	Формулы, примененные для расчета средней квадратической погрешности определения координат характерных точек границ (Mt), с подставленными в такие формулы значениями и итоговые (вычисленные) значения Mt, м	Описание закрепления точки
	содержатся в Едином государственном реестре недвижимости		определены в результате выполнения комплексных кадастровых работ				
	X	Y	X	Y			
1	2	3	4	5	6	7	8
76	657 824,17	1 328 248,26	657 824,17	1 328 248,26	Метод спутниковых геодезических измерений (определений)	0,10	—
77	657 823,89	1 328 248,31	657 823,89	1 328 248,31			
665	657 799,72	1 328 248,16	657 799,72	1 328 248,16			
729	657 799,80	1 328 228,30	657 799,80	1 328 228,30			
730	—	—	657 824,87	1 328 228,45			

1	2	3	4	5	6	7	8
н368У	—	—	657 824,58	1 328 248,26	Метод спутниковых геодезических измерений (определений)	√(0,1^2 + 0,1^2) = 0,10	—
728	657 824,45	1 328 228,46	—	—		0,10	
76	657 824,17	1 328 248,26	657 824,17	1 328 248,26			

2. Сведения о частях границ уточняемого земельного участка с кадастровым номером 23:42:0710002:275 :

Обозначение части границ		Горизонтальное проложение (S), м	Описание прохождения части границ	Сведения о согласовании местоположения границ (согласовано/спорное)
от т.	до т.			
1	2	3	4	5
76	77	0,28	—	согласовано
77	665	24,17		
665	729	19,86		
729	730	25,07		
730	н368У	19,81		
н368У	76	0,41		

3. Сведения о характеристиках уточняемого земельного участка с кадастровым номером 23:42:0710002:275 :

№ п/п	Наименование характеристики	Значение характеристики
1	2	3
1.	Адрес земельного участка	—
1.1.	Сведения о местоположении земельного участка (при отсутствии адреса) в структурированном в соответствии с федеральной информационной адресной системой виде	Российская Федерация, Краснодарский край, Ейский р-н, Широчанский с/о
1.2.	Дополнительные сведения о местоположении земельного участка	—
2.	Площадь земельного участка ± величина погрешности определения (вычисления) площади (Р ± ΔР), м²	496 ± 8,00
3.	Формула, примененная для вычисления предельной погрешности определения площади земельного участка, с подставленными значениями и итоговые (вычисленные) значения	3,5*0,1*√(496) = 8
4.	Площадь земельного участка согласно сведениям Единого государственного реестра недвижимости (Ркад), м²	487,00
5.	Оценка расхождения Р и Ркад (Р - Ркад), м²	9

1	2	3
6.	Предельный минимальный и максимальный размеры земельного участка (Рмин и Рмакс), м²	Рмин = 300 Рмакс = —
7.	Кадастровый или иной государственный учетный номер (инвентарный) здания, сооружения, объекта незавершенного строительства, расположенного на земельном участке	23:42:0710002:542
8.	Вид (виды) разрешенного использования	для садоводства
8.1.	Дополнительные сведения об использовании земельного участка	—
9.	Сведения о земельных участках (землях общего пользования, территории общего пользования), посредством которых обеспечивается доступ	23:42:0710002:916
10.	Иные сведения	Установление границ производилось на основании сведений, содержащихся на чертеже садово-огороднического товарищества «с/т «Дружба» с учетом фактической ситуации на местности. В результате уточнения описания местоположения границ ЗУ 23:42:0710002:275 произошло увеличение площади данного ЗУ в пределах минимального размера ЗУ, установленного ПЗЗ Ейского г/п Ейского р-на (в т.ч. не более 10 % от содержащейся в ЕГРН площади), что допускается в соответствии с п.2. ч.3 ст.42.8 Федерального закона от 24.07.2007 № 221-ФЗ. Доступ к ЗУ обеспечивается посредством ЗУ с КН 23:42:0710002:916, который является ЗУ общего назначения на территории ведения гражданами садоводства для собственных нужд.

4. Пояснения к сведениям об уточняемом земельном участке с кадастровым номером 23:42:0710002:275 :

1.	—

1. Сведения о характерных точках границ уточняемого земельного участка с кадастровым номером 23:42:0710002:267 :

Система координат МСК-23, зона 1 (23) Зона № 1

Обозначение характерных точек границ	Координаты, м				Метод определения координат	Формулы, примененные для расчета средней квадратической погрешности определения координат характерных точек границ (Mt), с подставленными в такие формулы значениями и итоговые (вычисленные) значения Mt, м	Описание закрепления точки
	содержатся в Едином государственном реестре недвижимости		определены в результате выполнения комплексных кадастровых работ				
	X	Y	X	Y			
1	2	3	4	5	6	7	8
912	658 124,48	1 328 210,19	658 124,48	1 328 210,19	Метод спутниковых геодезических измерений (определений)	0,10	Долговременный межевой знак

1	2	3	4	5	6	7	8
617	658 124,17	1 328 230,09	658 124,17	1 328 230,09	Метод спутниковых геодезических измерений (определений)	0,10	Долговременный межевой знак
616	658 098,93	1 328 230,10	658 098,93	1 328 230,10			
н300У	—	—	658 099,21	1 328 210,10		√(0,1^2 + 0,1^2) = 0,10	—
78	658 098,80	1 328 210,40	—	—		0,10	Долговременный межевой знак
912	658 124,48	1 328 210,19	658 124,48	1 328 210,19			

2. Сведения о частях границ уточняемого земельного участка с кадастровым номером 23:42:0710002:267 :

Обозначение части границ		Горизонтальное проложение (S), м	Описание прохождения части границ	Сведения о согласовании местоположения границ (согласовано/спорное)
от т.	до т.			
1	2	3	4	5
912	617	19,90	—	согласовано
617	616	25,24		
616	н300У	20,00		
н300У	912	25,27		

3. Сведения о характеристиках уточняемого земельного участка с кадастровым номером 23:42:0710002:267 :

№ п/п	Наименование характеристики	Значение характеристики
1	2	3
1.	Адрес земельного участка	—
1.1.	Сведения о местоположении земельного участка (при отсутствии адреса) в структурированном в соответствии с федеральной информационной адресной системой виде	Российская Федерация, Краснодарский край, Ейский р-н, Ейск г, уч 182
1.2.	Дополнительные сведения о местоположении земельного участка	—
2.	Площадь земельного участка ± величина погрешности определения (вычисления) площади (Р ± ΔР), м²	504 ± 8,00
3.	Формула, примененная для вычисления предельной погрешности определения площади земельного участка, с подставленными значениями и итоговые (вычисленные) значения	3,5*0,1*√(504) = 8
4.	Площадь земельного участка согласно сведениям Единого государственного реестра недвижимости (Ркад), м²	504,00

1	2	3
5.	Оценка расхождения Р и Ркад (Р - Ркад), м²	0
6.	Предельный минимальный и максимальный размеры земельного участка (Рмин и Рмакс), м²	Рмин = 300 Рмакс = —
7.	Кадастровый или иной государственный учетный номер (инвентарный) здания, сооружения, объекта незавершенного строительства, расположенного на земельном участке	23:42:0710002:330
8.	Вид (виды) разрешенного использования	для садоводства
8.1.	Дополнительные сведения об использовании земельного участка	—
9.	Сведения о земельных участках (землях общего пользования, территории общего пользования), посредством которых обеспечивается доступ	23:42:0710002:916
10.	Иные сведения	Установление границ производилось на основании сведений, содержащихся на чертеже садово-огороднического товарищества «с/т «Дружба» с учетом фактической ситуации на местности. В результате уточнения описания местоположения границ ЗУ 23:42:0710002:267, площадь данного ЗУ не изменилась по сравнению со сведениями о площади, содержащимися в ЕГРН. Доступ к ЗУ обеспечивается посредством ЗУ с КН 23:42:0710002:916, который является ЗУ общего назначения на территории ведения гражданами садоводства для собственных нужд.

4. Пояснения к сведениям об уточняемом земельном участке с кадастровым номером 23:42:0710002:267 :

1.	—

1. Сведения о характерных точках границ уточняемого земельного участка с кадастровым номером 23:42:0710002:262 :

Система координат МСК-23, зона 1 (23) Зона № 1

Обозначение характерных точек границ	Координаты, м				Метод определения координат	Формулы, примененные для расчета средней квадратической погрешности определения координат характерных точек границ (Mt), с подставленными в такие формулы значениями и итоговые (вычисленные) значения Mt, м	Описание закрепления точки
	содержатся в Едином государственном реестре недвижимости		определены в результате выполнения комплексных кадастровых работ				
	X	Y	X	Y			
1	2	3	4	5	6	7	8
79	658 178,54	1 328 171,05	—	—	Метод спутниковых геодезических измерений (определений)	0,10	—

1	2	3	4	5	6	7	8
708	658 178,15	1 328 191,03	658 178,15	1 328 191,03	Метод спутниковых геодезических измерений (определений)	0,10	—
711	658 152,98	1 328 190,76	658 152,98	1 328 190,76			
н494У	—	—	658 152,97	1 328 170,82		√(0,1^2 + 0,1^2) = 0,10	
80	658 153,32	1 328 171,10	—	—		0,10	
673	658 177,86	1 328 171,04	658 177,86	1 328 171,04			
79	658 178,54	1 328 171,05	—	—			

2. Сведения о частях границ уточняемого земельного участка с кадастровым номером 23:42:0710002:262 :

Обозначение части границ		Горизонтальное проложение (S), м	Описание прохождения части границ	Сведения о согласовании местоположения границ (согласовано/спорное)
от т.	до т.			
1	2	3	4	5
708	711	25,17	—	согласовано
711	н494У	19,94		
н494У	673	24,89		
673	708	19,99		

3. Сведения о характеристиках уточняемого земельного участка с кадастровым номером 23:42:0710002:262 :

№ п/п	Наименование характеристики	Значение характеристики
1	2	3
1.	Адрес земельного участка	—
1.1.	Сведения о местоположении земельного участка (при отсутствии адреса) в структурированном в соответствии с федеральной информационной адресной системой виде	Российская Федерация, Краснодарский край, Ейский р-н, Ейск г, с/т "Дружба" тер, д № 150
1.2.	Дополнительные сведения о местоположении земельного участка	—
2.	Площадь земельного участка ± величина погрешности определения (вычисления) площади (P ± ΔP), м²	500 ± 8,00
3.	Формула, примененная для вычисления предельной погрешности определения площади земельного участка, с подставленными значениями и итоговые (вычисленные) значения	3,5*0,1*√(500) = 8

1	2	3
4.	Площадь земельного участка согласно сведениям Единого государственного реестра недвижимости (Ркад), м²	500,00
5.	Оценка расхождения Р и Ркад (Р - Ркад), м²	0
6.	Предельный минимальный и максимальный размеры земельного участка (Рмин и Рмакс), м²	Рмин = 300 Рмакс = —
7.	Кадастровый или иной государственный учетный номер (инвентарный) здания, сооружения, объекта незавершенного строительства, расположенного на земельном участке	—
8.	Вид (виды) разрешенного использования	Для садоводства
8.1.	Дополнительные сведения об использовании земельного участка	—
9.	Сведения о земельных участках (землях общего пользования, территории общего пользования), посредством которых обеспечивается доступ	23:42:0710002:916
10.	Иные сведения	Установление границ производилось на основании сведений, содержащихся на чертеже садово-огороднического товарищества «с/т «Дружба» с учетом фактической ситуации на местности. В результате уточнения описания местоположения границ ЗУ 23:42:0710002:262, площадь данного ЗУ не изменилась по сравнению со сведениями о площади, содержащимися в ЕГРН. Доступ к ЗУ обеспечивается посредством ЗУ с КН 23:42:0710002:916, который является ЗУ общего назначения на территории ведения гражданами садоводства для собственных нужд.

4. Пояснения к сведениям об уточняемом земельном участке с кадастровым номером 23:42:0710002:262 :

1.	—

1. Сведения о характерных точках границ уточняемого земельного участка с кадастровым номером 23:42:0710002:257 :

Система координат МСК-23, зона 1 (23) Зона № 1

Обозначение характерных точек границ	Координаты, м				Метод определения координат	Формулы, примененные для расчета средней квадратической погрешности определения координат характерных точек границ (Mt), с подставленными в такие формулы значениями и итоговые (вычисленные) значения Mt, м	Описание закрепления точки
	содержатся в Едином государственном реестре недвижимости		определены в результате выполнения комплексных кадастровых работ				
	X	Y	X	Y			
1	2	3	4	5	6	7	8

1	2	3	4	5	6	7	8
81	657 883,35	1 328 148,37	—	—	Метод спутниковых геодезических измерений (определений)	0,10	Долговременный межевой знак
82	657 908,56	1 328 148,71	—	—			
83	657 908,40	1 328 168,72	—	—			
84	657 883,23	1 328 168,37	—	—			
н425У	—	—	657 907,83	1 328 149,26		√(0,1^2 + 0,1^2) = 0,10	—
н592У	—	—	657 907,94	1 328 168,71			
н375У	—	—	657 882,65	1 328 168,75			
н486У	—	—	657 882,86	1 328 148,11			
81	657 883,35	1 328 148,37	—	—		0,10	Долговременный межевой знак

2. Сведения о частях границ уточняемого земельного участка с кадастровым номером 23:42:0710002:257 :

Обозначение части границ		Горизонтальное проложение (S), м	Описание прохождения части границ	Сведения о согласовании местоположения границ (согласовано/спорное)
от т.	до т.			
1	2	3	4	5
н425У	н592У	19,45	—	согласовано
н592У	н375У	25,29		
н375У	н486У	20,64		
н486У	н425У	25,00		

3. Сведения о характеристиках уточняемого земельного участка с кадастровым номером 23:42:0710002:257 :

№ п/п	Наименование характеристики	Значение характеристики
1	2	3

1	2	3
1.	Адрес земельного участка	—
1.1.	Сведения о местоположении земельного участка (при отсутствии адреса) в структурированном в соответствии с федеральной информационной адресной системой виде	Российская Федерация, Краснодарский край, Ейский р-н, Ейск г, Широчанка п, Дружба снт, уч 299
1.2.	Дополнительные сведения о местоположении земельного участка	—
2.	Площадь земельного участка ± величина погрешности определения (вычисления) площади (Р ± ΔР), м²	504 ± 8,00
3.	Формула, примененная для вычисления предельной погрешности определения площади земельного участка, с подставленными значениями и итоговые (вычисленные) значения	3,5*0,1*√(504) = 8
4.	Площадь земельного участка согласно сведениям Единого государственного реестра недвижимости (Ркад), м²	504,00
5.	Оценка расхождения Р и Ркад (Р - Ркад), м²	0
6.	Предельный минимальный и максимальный размеры земельного участка (Рмин и Рмакс), м²	Рмин = 300 Рмакс = —
7.	Кадастровый или иной государственный учетный номер (инвентарный) здания, сооружения, объекта незавершенного строительства, расположенного на земельном участке	23:42:0710002:326
8.	Вид (виды) разрешенного использования	для садоводства
8.1.	Дополнительные сведения об использовании земельного участка	—
9.	Сведения о земельных участках (землях общего пользования, территории общего пользования), посредством которых обеспечивается доступ	23:42:0710002:916
10.	Иные сведения	Установление границ производилось на основании сведений, содержащихся на чертеже садово-огороднического товарищества «с/т «Дружба» с учетом фактической ситуации на местности. В результате уточнения описания местоположения границ ЗУ 23:42:0710002:257, площадь данного ЗУ не изменилась по сравнению со сведениями о площади, содержащимися в ЕГРН. Доступ к ЗУ обеспечивается посредством ЗУ с КН 23:42:0710002:916, который является ЗУ общего назначения на территории ведения гражданами садоводства для собственных нужд.
4. Пояснения к сведениям об уточняемом земельном участке с кадастровым номером		23:42:0710002:257 :
1.	—	

1. Сведения о характерных точках границ уточняемого земельного участка с кадастровым номером 23:42:0710002:255 :

Система координат МСК-23, зона 1 (23) Зона № 1

Обозначение характерных точек границ	Координаты, м				Метод определения координат	Формулы, примененные для расчета средней квадратической погрешности определения координат характерных точек границ (Mt), с подставленными в такие формулы значениями и итоговые (вычисленные) значения Mt, м	Описание закрепления точки
	содержатся в Едином государственном реестре недвижимости		определены в результате выполнения комплексных кадастровых работ				
	X	Y	X	Y			
1	2	3	4	5	6	7	8
85	657 986,51	1 328 329,37	—	—	Метод спутниковых геодезических измерений (определений)	0,10	—
86	657 986,45	1 328 349,37	—	—			
31	657 961,45	1 328 349,24	—	—			Закрепление отсутствует
87	657 961,51	1 328 329,24	—	—			—
н358У	—	—	657 986,64	1 328 329,48		√(0,1^2 + 0,1^2) = 0,10	
н348У	—	—	657 986,35	1 328 349,53			
н481У	—	—	657 961,27	1 328 349,77			
н435У	—	—	657 961,31	1 328 329,48			
85	657 986,51	1 328 329,37	—	—		0,10	

2. Сведения о частях границ уточняемого земельного участка с кадастровым номером 23:42:0710002:255 :

Обозначение части границ		Горизонтальное проложение (S), м	Описание прохождения части границ	Сведения о согласовании местоположения границ (согласовано/спорное)
от т.	до т.			
1	2	3	4	5
н358У	н348У	20,05	—	согласовано
н348У	н481У	25,08		

1	2	3	4	5
н481У	н435У	20,29	—	согласовано
н435У	н358У	25,33		

3. Сведения о характеристиках уточняемого земельного участка с кадастровым номером 23:42:0710002:255 :

№ п/п	Наименование характеристики	Значение характеристики
1	2	3
1.	Адрес земельного участка	—
1.1.	Сведения о местоположении земельного участка (при отсутствии адреса) в структурированном в соответствии с федеральной информационной адресной системой виде	Российская Федерация, Краснодарский край, Ейский р-н, Ейск г, Широчанка п, Дружба снт, уч 263
1.2.	Дополнительные сведения о местоположении земельного участка	—
2.	Площадь земельного участка ± величина погрешности определения (вычисления) площади (Р ± ΔР), м²	508 ± 8,00
3.	Формула, примененная для вычисления предельной погрешности определения площади земельного участка, с подставленными значениями и итоговые (вычисленные) значения	3,5*0,1*√(508) = 8
4.	Площадь земельного участка согласно сведениям Единого государственного реестра недвижимости (Ркад), м²	500,00
5.	Оценка расхождения Р и Ркад (Р - Ркад), м²	8
6.	Предельный минимальный и максимальный размеры земельного участка (Рмин и Рмакс), м²	Рмин = 300 Рмакс = —
7.	Кадастровый или иной государственный учетный номер (инвентарный) здания, сооружения, объекта незавершенного строительства, расположенного на земельном участке	23:42:0710002:446
8.	Вид (виды) разрешенного использования	Для ведения садоводства
8.1.	Дополнительные сведения об использовании земельного участка	—
9.	Сведения о земельных участках (землях общего пользования, территории общего пользования), посредством которых обеспечивается доступ	23:42:0710002:916

1	2	3
10.	Иные сведения	Установление границ производилось на основании сведений, содержащихся на чертеже садово-огороднического товарищества «с/т «Дружба» с учетом фактической ситуации на местности. В результате уточнения описания местоположения границ ЗУ 23:42:0710002:255 произошло увеличение площади данного ЗУ в пределах минимального размера ЗУ, установленного ПЗЗ Ейского г/п Ейского р-на (в т.ч. не более 10 % от содержащейся в ЕГРН площади), что допускается в соответствии с п.2. ч.3 ст.42.8 Федерального закона от 24.07.2007 № 221-ФЗ. Доступ к ЗУ обеспечивается посредством ЗУ с КН 23:42:0710002:916, который является ЗУ общего назначения на территории ведения гражданами садоводства для собственных нужд.

4. Пояснения к сведениям об уточняемом земельном участке с кадастровым номером 23:42:0710002:255 :

1.	—

1. Сведения о характерных точках границ уточняемого земельного участка с кадастровым номером 23:42:0710002:253 :

Система координат МСК-23, зона 1 (23) Зона № 1

Обозначение характерных точек границ	Координаты, м				Метод определения координат	Формулы, примененные для расчета средней квадратической погрешности определения координат характерных точек границ (Mt), с подставленными в такие формулы значениями и итоговые (вычисленные) значения Mt, м	Описание закрепления точки
	содержатся в Едином государственном реестре недвижимости		определены в результате выполнения комплексных кадастровых работ				
	X	Y	X	Y			
1	2	3	4	5	6	7	8
88	658 016,06	1 328 229,69	—	—	Метод спутниковых геодезических измерений (определений)	0,10	Закрепление отсутствует
89	658 016,02	1 328 249,69	—	—			
90	657 990,80	1 328 249,51	657 990,80	1 328 249,51			
91	657 990,95	1 328 229,51	657 990,95	1 328 229,51			
893	—	—	658 016,06	1 328 229,68			—
892	—	—	658 016,01	1 328 249,70			

1	2	3	4	5	6	7	8
88	658 016,06	1 328 229,69	—	—	Метод спутниковых геодезических измерений (определений)	0,10	Закрепление отсутствует

2. Сведения о частях границ уточняемого земельного участка с кадастровым номером 23:42:0710002:253 :

Обозначение части границ		Горизонтальное проложение (S), м	Описание прохождения части границ	Сведения о согласовании местоположения границ (согласовано/спорное)
от т.	до т.			
1	2	3	4	5
90	91	20,00	—	согласовано
91	893	25,11		
893	892	20,02		
892	90	25,21		

3. Сведения о характеристиках уточняемого земельного участка с кадастровым номером 23:42:0710002:253 :

№ п/п	Наименование характеристики	Значение характеристики
1	2	3
1.	Адрес земельного участка	—
1.1.	Сведения о местоположении земельного участка (при отсутствии адреса) в структурированном в соответствии с федеральной информационной адресной системой виде	Российская Федерация, Краснодарский край, Ейский р-н, Ейск г, Широчанка п, Дружба снт, уч 243
1.2.	Дополнительные сведения о местоположении земельного участка	—
2.	Площадь земельного участка ± величина погрешности определения (вычисления) площади (Р ± ΔР), м²	503 ± 8,00
3.	Формула, примененная для вычисления предельной погрешности определения площади земельного участка, с подставленными значениями и итоговые (вычисленные) значения	3,5*0,1*√(503) = 8
4.	Площадь земельного участка согласно сведениям Единого государственного реестра недвижимости (Ркад), м²	503,00
5.	Оценка расхождения Р и Ркад (Р - Ркад), м²	0
6.	Предельный минимальный и максимальный размеры земельного участка (Рмин и Рмакс), м²	Рмин = 300 Рмакс = —
7.	Кадастровый или иной государственный учетный номер (инвентарный) здания, сооружения, объекта незавершенного строительства, расположенного на земельном участке	23:42:0710002:883
8.	Вид (виды) разрешенного использования	для садоводства

1	2	3
8.1.	Дополнительные сведения об использовании земельного участка	—
9.	Сведения о земельных участках (землях общего пользования, территории общего пользования), посредством которых обеспечивается доступ	23:42:0710002:916
10.	Иные сведения	Установление границ производилось на основании сведений, содержащихся на чертеже садово-огороднического товарищества «с/т «Дружба» с учетом фактической ситуации на местности. В результате уточнения описания местоположения границ ЗУ 23:42:0710002:253, площадь данного ЗУ не изменилась по сравнению со сведениями о площади, содержащимися в ЕГРН. Доступ к ЗУ обеспечивается посредством ЗУ с КН 23:42:0710002:916, который является ЗУ общего назначения на территории ведения гражданами садоводства для собственных нужд.

4. Пояснения к сведениям об уточняемом земельном участке с кадастровым номером 23:42:0710002:253 :

1.	—

1. Сведения о характерных точках границ уточняемого земельного участка с кадастровым номером 23:42:0710002:249 :

Система координат МСК-23, зона 1 (23) Зона № 1

Обозначение характерных точек границ	Координаты, м				Метод определения координат	Формулы, примененные для расчета средней квадратической погрешности определения координат характерных точек границ (Mt), с подставленными в такие формулы значениями и итоговые (вычисленные) значения Mt, м	Описание закрепления точки
	содержатся в Едином государственном реестре недвижимости		определены в результате выполнения комплексных кадастровых работ				
	X	Y	X	Y			
1	2	3	4	5	6	7	8
733	658 069,55	1 328 310,20	—	—	Метод спутниковых геодезических измерений (определений)	0,10	Угол забора (изгороди, ограды)
799	658 069,45	1 328 330,20	658 069,45	1 328 330,20			
н582У	—	—	658 044,34	1 328 329,93		√(0,1^2 + 0,1^2) = 0,10	—
н306У	—	—	658 044,31	1 328 309,85			
н322У	—	—	658 069,56	1 328 310,20			

1	2	3	4	5	6	7	8
92	658 044,18	1 328 329,74	—	—	Метод спутниковых геодезических измерений (определений)	0,10	Временный межевой знак
63	658 044,19	1 328 309,83	—	—			
733	658 069,55	1 328 310,20	—	—			Угол забора (изгороди, ограды)

2. Сведения о частях границ уточняемого земельного участка с кадастровым номером 23:42:0710002:249 :

Обозначение части границ		Горизонтальное проложение (S), м	Описание прохождения части границ	Сведения о согласовании местоположения границ (согласовано/спорное)
от т.	до т.			
1	2	3	4	5
799	н582У	25,11	—	согласовано
н582У	н306У	20,08		
н306У	н322У	25,25		
н322У	799	20,00		

3. Сведения о характеристиках уточняемого земельного участка с кадастровым номером 23:42:0710002:249 :

№ п/п	Наименование характеристики	Значение характеристики
1	2	3
1.	Адрес земельного участка	—
1.1.	Сведения о местоположении земельного участка (при отсутствии адреса) в структурированном в соответствии с федеральной информационной адресной системой виде	Российская Федерация, Краснодарский край, Ейский р-н, Ейск г, Широчанка п, Дружба снт, уч 217
1.2.	Дополнительные сведения о местоположении земельного участка	—
2.	Площадь земельного участка ± величина погрешности определения (вычисления) площади (Р ± ΔР), м²	505 ± 8,00
3.	Формула, примененная для вычисления предельной погрешности определения площади земельного участка, с подставленными значениями и итоговые (вычисленные) значения	3,5*0,1*√(505) = 8
4.	Площадь земельного участка согласно сведениям Единого государственного реестра недвижимости (Ркад), м²	505,00
5.	Оценка расхождения Р и Ркад (Р - Ркад), м²	0
6.	Предельный минимальный и максимальный размеры земельного участка (Рмин и Рмакс), м²	Рмин = 300 Рмакс = —

1	2	3
7.	Кадастровый или иной государственный учетный номер (инвентарный) здания, сооружения, объекта незавершенного строительства, расположенного на земельном участке	23:42:0710002:456
8.	Вид (виды) разрешенного использования	Для садоводства
8.1.	Дополнительные сведения об использовании земельного участка	—
9.	Сведения о земельных участках (землях общего пользования, территории общего пользования), посредством которых обеспечивается доступ	23:42:0710002:916
10.	Иные сведения	Установление границ производилось на основании сведений, содержащихся на чертеже садово-огороднического товарищества «с/т «Дружба» с учетом фактической ситуации на местности. В результате уточнения описания местоположения границ ЗУ 23:42:0710002:249, площадь данного ЗУ не изменилась по сравнению со сведениями о площади, содержащимися в ЕГРН. Доступ к ЗУ обеспечивается посредством ЗУ с КН 23:42:0710002:916, который является ЗУ общего назначения на территории ведения гражданами садоводства для собственных нужд.

4. Пояснения к сведениям об уточняемом земельном участке с кадастровым номером 23:42:0710002:249 :

1.	—

1. Сведения о характерных точках границ уточняемого земельного участка с кадастровым номером 23:42:0710002:245 :

Система координат МСК-23, зона 1 (23) Зона № 1

Обозначение характерных точек границ	Координаты, м				Метод определения координат	Формулы, примененные для расчета средней квадратической погрешности определения координат характерных точек границ (Mt), с подставленными в такие формулы значениями и итоговые (вычисленные) значения Mt, м	Описание закрепления точки
	содержатся в Едином государственном реестре недвижимости		определены в результате выполнения комплексных кадастровых работ				
	X	Y	X	Y			
1	2	3	4	5	6	7	8
684	657 799,56	1 328 127,87	657 799,56	1 328 127,87	Метод спутниковых геодезических измерений (определений)	0,10	—
683	657 800,30	1 328 148,35	657 800,30	1 328 148,35			
н354У	—	—	657 774,74	1 328 148,18		√(0,1^2 + 0,1^2) = 0,10	

1	2	3	4	5	6	7	8
н297У	—	—	657 774,63	1 328 127,92	Метод спутниковых геодезических измерений (определений)	√(0,1^2 + 0,1^2) = 0,10	—
93	657 774,41	1 328 148,19	—	—		0,10	
94	657 774,56	1 328 128,19	—	—			
684	657 799,56	1 328 127,87	657 799,56	1 328 127,87			

2. Сведения о частях границ уточняемого земельного участка с кадастровым номером 23:42:0710002:245 :

Обозначение части границ		Горизонтальное проложение (S), м	Описание прохождения части границ	Сведения о согласовании местоположения границ (согласовано/спорное)
от т.	до т.			
1	2	3	4	5
684	683	20,49	—	согласовано
683	н354У	25,56		
н354У	н297У	20,26		
н297У	684	24,93		

3. Сведения о характеристиках уточняемого земельного участка с кадастровым номером 23:42:0710002:245 :

№ п/п	Наименование характеристики	Значение характеристики
1	2	3
1.	Адрес земельного участка	край Краснодарский, р-н Ейский, г. Ейск, с/т "Дружба", дом 358
1.1.	Сведения о местоположении земельного участка (при отсутствии адреса) в структурированном в соответствии с федеральной информационной адресной системой виде	—
1.2.	Дополнительные сведения о местоположении земельного участка	—
2.	Площадь земельного участка ± величина погрешности определения (вычисления) площади (Р ± ΔР), м²	514 ± 8,00
3.	Формула, примененная для вычисления предельной погрешности определения площади земельного участка, с подставленными значениями и итоговые (вычисленные) значения	3,5*0,1*√(514) = 8
4.	Площадь земельного участка согласно сведениям Единого государственного реестра недвижимости (Ркад), м²	515,00
5.	Оценка расхождения Р и Ркад (Р - Ркад), м²	1

1	2	3
6.	Предельный минимальный и максимальный размеры земельного участка (Рмин и Рмакс), м²	Рмин = 300 Рмакс = —
7.	Кадастровый или иной государственный учетный номер (инвентарный) здания, сооружения, объекта незавершенного строительства, расположенного на земельном участке	—
8.	Вид (виды) разрешенного использования	Для садоводства
8.1.	Дополнительные сведения об использовании земельного участка	—
9.	Сведения о земельных участках (землях общего пользования, территории общего пользования), посредством которых обеспечивается доступ	23:42:0710002:916
10.	Иные сведения	Установление границ производилось на основании сведений, содержащихся на чертеже садово-огороднического товарищества «с/т «Дружба» с учетом фактической ситуации на местности. В результате уточнения описания местоположения границ ЗУ 23:42:0710002:245 произошло увеличение площади данного ЗУ в пределах минимального размера ЗУ, установленного ПЗЗ Ейского г/п Ейского р-на (в т.ч. не более 10 % от содержащейся в ЕГРН площади), что допускается в соответствии с п.2. ч.3 ст.42.8 Федерального закона от 24.07.2007 № 221-ФЗ. Доступ к ЗУ обеспечивается посредством ЗУ с КН 23:42:0710002:916, который является ЗУ общего назначения на территории ведения гражданами садоводства для собственных нужд.

4. Пояснения к сведениям об уточняемом земельном участке с кадастровым номером 23:42:0710002:245 :

1.	—

1. Сведения о характерных точках границ уточняемого земельного участка с кадастровым номером 23:42:0710002:243 :

Система координат МСК-23, зона 1 (23) Зона № 1

Обозначение характерных точек границ	Координаты, м				Метод определения координат	Формулы, примененные для расчета средней квадратической погрешности определения координат характерных точек границ (Mt), с подставленными в такие формулы значениями и итоговые (вычисленные) значения Mt, м	Описание закрепления точки
	содержатся в Едином государственном реестре недвижимости		определены в результате выполнения комплексных кадастровых работ				
	X	Y	X	Y			
1	2	3	4	5	6	7	8
95	657 933,34	1 328 149,30	657 933,34	1 328 149,30	Метод спутниковых геодезических измерений (определений)	0,10	—

1	2	3	4	5	6	7	8
н425У	—	—	657 907,83	1 328 149,26	Метод спутниковых геодезических измерений (определений)	√(0,1^2 + 0,1^2) = 0,10	—
н611У	—	—	657 908,58	1 328 129,39			
н305У	—	—	657 933,34	1 328 129,07			
96	657 908,56	1 328 149,19	—	—		0,10	
82	657 908,56	1 328 148,71	—	—			Долговременный межевой знак
97	657 907,91	1 328 148,70	—	—			—
98	657 908,34	1 328 129,19	—	—			
99	657 933,34	1 328 129,30	—	—			
95	657 933,34	1 328 149,30	657 933,34	1 328 149,30			

2. Сведения о частях границ уточняемого земельного участка с кадастровым номером 23:42:0710002:243 :

Обозначение части границ		Горизонтальное проложение (S), м	Описание прохождения части границ	Сведения о согласовании местоположения границ (согласовано/спорное)
от т.	до т.			
1	2	3	4	5
95	н425У	25,51	—	согласовано
н425У	н611У	19,88		
н611У	н305У	24,76		
н305У	95	20,23		

3. Сведения о характеристиках уточняемого земельного участка с кадастровым номером 23:42:0710002:243 :

№ п/п	Наименование характеристики	Значение характеристики
1	2	3

1	2	3
1.	Адрес земельного участка	—
1.1.	Сведения о местоположении земельного участка (при отсутствии адреса) в структурированном в соответствии с федеральной информационной адресной системой виде	353680, Российская Федерация, Краснодарский край, Ейский р-н, Ейск, г, с/о Широчанский с/с, с/т "Дружба" тер, уч № 283
1.2.	Дополнительные сведения о местоположении земельного участка	—
2.	Площадь земельного участка ± величина погрешности определения (вычисления) площади (Р ± ΔР), м²	504 ± 8,00
3.	Формула, примененная для вычисления предельной погрешности определения площади земельного участка, с подставленными значениями и итоговые (вычисленные) значения	3,5*0,1*√(504) = 8
4.	Площадь земельного участка согласно сведениям Единого государственного реестра недвижимости (Ркад), м²	504,00
5.	Оценка расхождения Р и Ркад (Р - Ркад), м²	0
6.	Предельный минимальный и максимальный размеры земельного участка (Рмин и Рмакс), м²	Рмин = 300 Рмакс = —
7.	Кадастровый или иной государственный учетный номер (инвентарный) здания, сооружения, объекта незавершенного строительства, расположенного на земельном участке	—
8.	Вид (виды) разрешенного использования	Для садоводства
8.1.	Дополнительные сведения об использовании земельного участка	—
9.	Сведения о земельных участках (землях общего пользования, территории общего пользования), посредством которых обеспечивается доступ	23:42:0710002:916
10.	Иные сведения	Установление границ производилось на основании сведений, содержащихся на чертеже садово-огороднического товарищества «с/т «Дружба» с учетом фактической ситуации на местности. В результате уточнения описания местоположения границ ЗУ 23:42:0710002:243, площадь данного ЗУ не изменилась по сравнению со сведениями о площади, содержащимися в ЕГРН. Доступ к ЗУ обеспечивается посредством ЗУ с КН 23:42:0710002:916, который является ЗУ общего назначения на территории ведения гражданами садоводства для собственных нужд.
4. Пояснения к сведениям об уточняемом земельном участке с кадастровым номером		23:42:0710002:243 :
1.	—	

1. Сведения о характерных точках границ уточняемого земельного участка с кадастровым номером 23:42:0710002:237 :

Система координат МСК-23, зона 1 (23) Зона № 1

Обозначение характерных точек границ	Координаты, м				Метод определения координат	Формулы, примененные для расчета средней квадратической погрешности определения координат характерных точек границ (Mt), с подставленными в такие формулы значениями и итоговые (вычисленные) значения Mt, м	Описание закрепления точки
	содержатся в Едином государственном реестре недвижимости		определены в результате выполнения комплексных кадастровых работ				
	X	Y	X	Y			
1	2	3	4	5	6	7	8
100	658 123,37	1 328 309,73	—	—	Метод спутниковых геодезических измерений (определений)	0,10	Долговременный межевой знак
101	658 123,68	1 328 330,42	—	—			Временный межевой знак
102	658 098,67	1 328 330,03	—	—			
103	658 098,89	1 328 309,81	—	—			Долговременный межевой знак
н456У	—	—	658 123,70	1 328 309,97		√(0,1^2 + 0,1^2) = 0,10	—
н605У	—	—	658 123,65	1 328 329,97			
н476У	—	—	658 098,48	1 328 330,02			
н313У	—	—	658 098,48	1 328 309,84			
100	658 123,37	1 328 309,73	—	—		0,10	Долговременный межевой знак

2. Сведения о частях границ уточняемого земельного участка с кадастровым номером 23:42:0710002:237 :

Обозначение части границ		Горизонтальное проложение (S), м	Описание прохождения части границ	Сведения о согласовании местоположения границ (согласовано/спорное)
от т.	до т.			
1	2	3	4	5
н456У	н605У	20,00	—	согласовано
н605У	н476У	25,17		

1	2	3	4	5
н476У	н313У	20,18	—	согласовано
н313У	н456У	25,22		

3. Сведения о характеристиках уточняемого земельного участка с кадастровым номером 23:42:0710002:237 :

№ п/п	Наименование характеристики	Значение характеристики
1	2	3
1.	Адрес земельного участка	—
1.1.	Сведения о местоположении земельного участка (при отсутствии адреса) в структурированном в соответствии с федеральной информационной адресной системой виде	353680, Российская Федерация, Краснодарский край, Ейский р-н, Ейск г
1.2.	Дополнительные сведения о местоположении земельного участка	—
2.	Площадь земельного участка ± величина погрешности определения (вычисления) площади (Р ± ΔР), м²	506 ± 8,00
3.	Формула, примененная для вычисления предельной погрешности определения площади земельного участка, с подставленными значениями и итоговые (вычисленные) значения	3,5*0,1*√(506) = 8
4.	Площадь земельного участка согласно сведениям Единого государственного реестра недвижимости (Ркад), м²	506,00
5.	Оценка расхождения Р и Ркад (Р - Ркад), м²	0
6.	Предельный минимальный и максимальный размеры земельного участка (Рмин и Рмакс), м²	Рмин = 300 Рмакс = —
7.	Кадастровый или иной государственный учетный номер (инвентарный) здания, сооружения, объекта незавершенного строительства, расположенного на земельном участке	—
8.	Вид (виды) разрешенного использования	для садоводства
8.1.	Дополнительные сведения об использовании земельного участка	—
9.	Сведения о земельных участках (землях общего пользования, территории общего пользования), посредством которых обеспечивается доступ	23:42:0710002:916

1	2	3
10.	Иные сведения	Установление границ производилось на основании сведений, содержащихся на чертеже садово-огороднического товарищества «с/т «Дружба» с учетом фактической ситуации на местности. В результате уточнения описания местоположения границ ЗУ 23:42:0710002:237, площадь данного ЗУ не изменилась по сравнению со сведениями о площади, содержащимися в ЕГРН. Доступ к ЗУ обеспечивается посредством ЗУ с КН 23:42:0710002:916, который является ЗУ общего назначения на территории ведения гражданами садоводства для собственных нужд.

4. Пояснения к сведениям об уточняемом земельном участке с кадастровым номером 23:42:0710002:237 :

1.	—

1. Сведения о характерных точках границ уточняемого земельного участка с кадастровым номером 23:42:0710002:235 :

Система координат МСК-23, зона 1 (23) Зона № 1

Обозначение характерных точек границ	Координаты, м				Метод определения координат	Формулы, примененные для расчета средней квадратической погрешности определения координат характерных точек границ (Mt), с подставленными в такие формулы значениями и итоговые (вычисленные) значения Mt, м	Описание закрепления точки
	содержатся в Едином государственном реестре недвижимости		определены в результате выполнения комплексных кадастровых работ				
	X	Y	X	Y			
1	2	3	4	5	6	7	8
104	658 209,16	1 328 131,40	—	—	Метод спутниковых геодезических измерений (определений)	0,10	—
105	658 232,40	1 328 131,62	—	—			
106	658 232,40	1 328 151,35	—	—			
107	658 207,15	1 328 150,98	—	—			
108	658 207,25	1 328 135,17	—	—			
н266У	—	—	658 231,74	1 328 131,61		√(0,1^2 + 0,1^2) = 0,10	
н347У	—	—	658 231,74	1 328 151,34			

1	2	3	4	5	6	7	8
н427У	—	—	658 206,49	1 328 150,97	Метод спутниковых геодезических измерений (определений)	√(0,1^2 + 0,1^2) = 0,10	—
н299У	—	—	658 206,59	1 328 135,16			
н275У	—	—	658 208,50	1 328 131,39			
104	658 209,16	1 328 131,40	—	—		0,10	

2. Сведения о частях границ уточняемого земельного участка с кадастровым номером 23:42:0710002:235 :

Обозначение части границ		Горизонтальное проложение (S), м	Описание прохождения части границ	Сведения о согласовании местоположения границ (согласовано/спорное)
от т.	до т.			
1	2	3	4	5
н266У	н347У	19,73	—	согласовано
н347У	н427У	25,25		
н427У	н299У	15,81		
н299У	н275У	4,23		
н275У	н266У	23,24		

3. Сведения о характеристиках уточняемого земельного участка с кадастровым номером 23:42:0710002:235 :

№ п/п	Наименование характеристики	Значение характеристики
1	2	3
1.	Адрес земельного участка	—
1.1.	Сведения о местоположении земельного участка (при отсутствии адреса) в структурированном в соответствии с федеральной информационной адресной системой виде	Российская Федерация, Краснодарский край, Ейский р-н, Ейск г, Широчанка п, Дружба снт, д 118
1.2.	Дополнительные сведения о местоположении земельного участка	—
2.	Площадь земельного участка ± величина погрешности определения (вычисления) площади (Р ± ΔР), м²	492 ± 8,00
3.	Формула, примененная для вычисления предельной погрешности определения площади земельного участка, с подставленными значениями и итоговые (вычисленные) значения	3,5*0,1*√(492) = 8
4.	Площадь земельного участка согласно сведениям Единого государственного реестра недвижимости (Ркад), м²	492,00

1	2	3
5.	Оценка расхождения Р и Ркад (Р - Ркад), м²	0
6.	Предельный минимальный и максимальный размеры земельного участка (Рмин и Рмакс), м²	Рмин = 300 Рмакс = —
7.	Кадастровый или иной государственный учетный номер (инвентарный) здания, сооружения, объекта незавершенного строительства, расположенного на земельном участке	—
8.	Вид (виды) разрешенного использования	Для садоводства
8.1.	Дополнительные сведения об использовании земельного участка	—
9.	Сведения о земельных участках (землях общего пользования, территории общего пользования), посредством которых обеспечивается доступ	23:42:0710002:916
10.	Иные сведения	Установление границ производилось на основании сведений, содержащихся на чертеже садово-огороднического товарищества «с/т «Дружба» с учетом фактической ситуации на местности. В результате уточнения описания местоположения границ ЗУ 23:42:0710002:235, площадь данного ЗУ не изменилась по сравнению со сведениями о площади, содержащимися в ЕГРН. Доступ к ЗУ обеспечивается посредством ЗУ с КН 23:42:0710002:916, который является ЗУ общего назначения на территории ведения гражданами садоводства для собственных нужд.

4. Пояснения к сведениям об уточняемом земельном участке с кадастровым номером 23:42:0710002:235 :

1.	—

1. Сведения о характерных точках границ уточняемого земельного участка с кадастровым номером 23:42:0710002:230 :

Система координат МСК-23, зона 1 (23) Зона № 1

Обозначение характерных точек границ	Координаты, м				Метод определения координат	Формулы, примененные для расчета средней квадратической погрешности определения координат характерных точек границ (Mt), с подставленными в такие формулы значениями и итоговые (вычисленные) значения Mt, м	Описание закрепления точки
	содержатся в Едином государственном реестре недвижимости		определены в результате выполнения комплексных кадастровых работ				
	X	Y	X	Y			
1	2	3	4	5	6	7	8
109	658 177,15	1 328 390,89	—	—	Метод спутниковых геодезических измерений (определений)	0,10	—

1	2	3	4	5	6	7	8
110	658 176,92	1 328 410,89	—	—	Метод спутниковых геодезических измерений (определений)	0,10	—
111	658 176,45	1 328 410,89	—	—			
112	658 151,92	1 328 410,85	—	—			
113	658 152,15	1 328 390,85	—	—			
н340У	—	—	658 176,46	1 328 411,39		√(0,1^2 + 0,1^2) = 0,10	
н270У	—	—	658 151,93	1 328 411,55			
н309У	—	—	658 151,81	1 328 390,79			
н571У	—	—	658 176,77	1 328 390,89			
109	658 177,15	1 328 390,89	—	—		0,10	

2. Сведения о частях границ уточняемого земельного участка с кадастровым номером 23:42:0710002:230 :

Обозначение части границ		Горизонтальное проложение (S), м	Описание прохождения части границ	Сведения о согласовании местоположения границ (согласовано/спорное)
от т.	до т.			
1	2	3	4	5
н340У	н270У	24,53	—	согласовано
н270У	н309У	20,76		
н309У	н571У	24,96		
н571У	н340У	20,50		

3. Сведения о характеристиках уточняемого земельного участка с кадастровым номером 23:42:0710002:230 :

№ п/п	Наименование характеристики	Значение характеристики
1	2	3

1	2	3
1.	Адрес земельного участка	—
1.1.	Сведения о местоположении земельного участка (при отсутствии адреса) в структурированном в соответствии с федеральной информационной адресной системой виде	Российская Федерация, Краснодарский край, Ейский р-н, Ейск г, Широчанка п, Дружба снт, уч 161
1.2.	Дополнительные сведения о местоположении земельного участка	—
2.	Площадь земельного участка ± величина погрешности определения (вычисления) площади (Р ± ΔР), м²	510 ± 8,00
3.	Формула, примененная для вычисления предельной погрешности определения площади земельного участка, с подставленными значениями и итоговые (вычисленные) значения	3,5*0,1*√(510) = 8
4.	Площадь земельного участка согласно сведениям Единого государственного реестра недвижимости (Ркад), м²	500,00
5.	Оценка расхождения Р и Ркад (Р - Ркад), м²	10
6.	Предельный минимальный и максимальный размеры земельного участка (Рмин и Рмакс), м²	Рмин = 300 Рмакс = —
7.	Кадастровый или иной государственный учетный номер (инвентарный) здания, сооружения, объекта незавершенного строительства, расположенного на земельном участке	—
8.	Вид (виды) разрешенного использования	Земельные участки садоводческих товариществ
8.1.	Дополнительные сведения об использовании земельного участка	—
9.	Сведения о земельных участках (землях общего пользования, территории общего пользования), посредством которых обеспечивается доступ	23:42:0710002:916
10.	Иные сведения	Установление границ производилось на основании сведений, содержащихся на чертеже садово-огороднического товарищества «с/т «Дружба» с учетом фактической ситуации на местности. В результате уточнения описания местоположения границ ЗУ 23:42:0710002:230 произошло увеличение площади данного ЗУ в пределах минимального размера ЗУ, установленного ПЗЗ Ейского г/п Ейского р-на (в т.ч. не более 10 % от содержащейся в ЕГРН площади), что допускается в соответствии с п.2. ч.3 ст.42.8 Федерального закона от 24.07.2007 № 221-ФЗ. Доступ к ЗУ обеспечивается посредством ЗУ с КН 23:42:0710002:916, который является ЗУ общего назначения на территории ведения гражданами садоводства для собственных нужд.
4. Пояснения к сведениям об уточняемом земельном участке с кадастровым номером		23:42:0710002:230 :
1.	—	

1. Сведения о характерных точках границ уточняемого земельного участка с кадастровым номером 23:42:0710002:226 :

Система координат МСК-23, зона 1 (23) Зона № 1

Обозначение характерных точек границ	Координаты, м				Метод определения координат	Формулы, примененные для расчета средней квадратической погрешности определения координат характерных точек границ (Mt), с подставленными в такие формулы значениями и итоговые (вычисленные) значения Mt, м	Описание закрепления точки
	содержатся в Едином государственном реестре недвижимости		определены в результате выполнения комплексных кадастровых работ				
	X	Y	X	Y			
1	2	3	4	5	6	7	8
114	657 798,93	1 328 409,44	—	—	Метод спутниковых геодезических измерений (определений)	0,10	—
59	657 798,71	1 328 431,43	—	—			
115	657 798,67	1 328 435,02	657 798,67	1 328 435,02			
н384У	—	—	657 770,96	1 328 435,10		√(0,1^2 + 0,1^2) = 0,10	
н501У	—	—	657 771,39	1 328 408,90			
н443У	—	—	657 798,94	1 328 408,16			
н283У	—	—	657 798,78	1 328 430,16			
116	657 771,44	1 328 435,02	—	—		0,10	
117	657 771,90	1 328 408,98	—	—			
114	657 798,93	1 328 409,44	—	—			

2. Сведения о частях границ уточняемого земельного участка с кадастровым номером 23:42:0710002:226 :

Обозначение части границ		Горизонтальное проложение (S), м	Описание прохождения части границ	Сведения о согласовании местоположения границ (согласовано/спорное)
от т.	до т.			
1	2	3	4	5

1	2	3	4	5
115	н384У	27,71	—	согласовано
н384У	н501У	26,20		
н501У	н443У	27,56		
н443У	н283У	22,00		
н283У	115	4,86		

3. Сведения о характеристиках уточняемого земельного участка с кадастровым номером 23:42:0710002:226 :

№ п/п	Наименование характеристики	Значение характеристики
1	2	3
1.	Адрес земельного участка	—
1.1.	Сведения о местоположении земельного участка (при отсутствии адреса) в структурированном в соответствии с федеральной информационной адресной системой виде	Российская Федерация, Краснодарский край, Ейский р-н, Ейск г, Широчанка п, Дружба снт, уч 372
1.2.	Дополнительные сведения о местоположении земельного участка	—
2.	Площадь земельного участка ± величина погрешности определения (вычисления) площади (Р ± ΔР), м²	734 ± 9,00
3.	Формула, примененная для вычисления предельной погрешности определения площади земельного участка, с подставленными значениями и итоговые (вычисленные) значения	3,5*0,1*√(734) = 9
4.	Площадь земельного участка согласно сведениям Единого государственного реестра недвижимости (Ркад), м²	700,00
5.	Оценка расхождения Р и Ркад (Р - Ркад), м²	34
6.	Предельный минимальный и максимальный размеры земельного участка (Рмин и Рмакс), м²	Рмин = 300 Рмакс = —
7.	Кадастровый или иной государственный учетный номер (инвентарный) здания, сооружения, объекта незавершенного строительства, расположенного на земельном участке	—
8.	Вид (виды) разрешенного использования	Земельные участки садоводческих товариществ
8.1.	Дополнительные сведения об использовании земельного участка	—
9.	Сведения о земельных участках (землях общего пользования, территории общего пользования), посредством которых обеспечивается доступ	23:42:0710002:916

1	2	3
10.	Иные сведения	Установление границ производилось на основании сведений, содержащихся на чертеже садово-огороднического товарищества «с/т «Дружба» с учетом фактической ситуации на местности. В результате уточнения описания местоположения границ ЗУ 23:42:0710002:226 произошло увеличение площади данного ЗУ в пределах минимального размера ЗУ, установленного ПЗЗ Ейского г/п Ейского р-на (в т.ч. не более 10 % от содержащейся в ЕГРН площади), что допускается в соответствии с п.2. ч.3 ст.42.8 Федерального закона от 24.07.2007 № 221-ФЗ. Доступ к ЗУ обеспечивается посредством ЗУ с КН 23:42:0710002:916, который является ЗУ общего назначения на территории ведения гражданами садоводства для собственных нужд.

4. Пояснения к сведениям об уточняемом земельном участке с кадастровым номером 23:42:0710002:226 :

1.	—

1. Сведения о характерных точках границ уточняемого земельного участка с кадастровым номером 23:42:0710002:224 :

Система координат МСК-23, зона 1 (23) Зона № 1

Обозначение характерных точек границ	Координаты, м				Метод определения координат	Формулы, примененные для расчета средней квадратической погрешности определения координат характерных точек границ (Mt), с подставленными в такие формулы значениями и итоговые (вычисленные) значения Mt, м	Описание закрепления точки
	содержатся в Едином государственном реестре недвижимости		определены в результате выполнения комплексных кадастровых работ				
	X	Y	X	Y			
1	2	3	4	5	6	7	8
118	658 152,94	1 328 311,02	—	—	Метод спутниковых геодезических измерений (определений)	0,10	Временный межевой знак
119	658 177,94	1 328 311,16	—	—			
120	658 177,90	1 328 318,66	—	—			
121	658 177,87	1 328 323,86	—	—			
68	658 177,83	1 328 331,16	—	—			
122	658 152,83	1 328 331,02	—	—			

1	2	3	4	5	6	7	8
н417У	—	—	658 177,33	1 328 311,16	Метод спутниковых геодезических измерений (определений)	√(0,1^2 + 0,1^2) = 0,10	—
67	—	—	658 177,16	1 328 331,16		0,10	Закрепление отсутствует
н534У	—	—	658 152,19	1 328 331,07		√(0,1^2 + 0,1^2) = 0,10	—
н562У	—	—	658 152,41	1 328 311,01			
118	658 152,94	1 328 311,02	—	—		0,10	Временный межевой знак

2. Сведения о частях границ уточняемого земельного участка с кадастровым номером 23:42:0710002:224 :

Обозначение части границ		Горизонтальное проложение (S), м	Описание прохождения части границ	Сведения о согласовании местоположения границ (согласовано/спорное)
от т.	до т.			
1	2	3	4	5
н417У	67	20,00	—	согласовано
67	н534У	24,97		
н534У	н562У	20,06		
н562У	н417У	24,92		

3. Сведения о характеристиках уточняемого земельного участка с кадастровым номером 23:42:0710002:224 :

№ п/п	Наименование характеристики	Значение характеристики
1	2	3
1.	Адрес земельного участка	—
1.1.	Сведения о местоположении земельного участка (при отсутствии адреса) в структурированном в соответствии с федеральной информационной адресной системой виде	Российская Федерация, Краснодарский край, Ейский р-н, Ейск г, Широчанка п, Дружба снт, уч 157
1.2.	Дополнительные сведения о местоположении земельного участка	—
2.	Площадь земельного участка ± величина погрешности определения (вычисления) площади (Р ± ΔР), м²	500 ± 8,00
3.	Формула, примененная для вычисления предельной погрешности определения площади земельного участка, с подставленными значениями и итоговые (вычисленные) значения	3,5*0,1*√(500) = 8
4.	Площадь земельного участка согласно сведениям Единого государственного реестра недвижимости (Ркад), м²	500,00

1	2	3
5.	Оценка расхождения Р и Ркад (Р - Ркад), м²	0
6.	Предельный минимальный и максимальный размеры земельного участка (Рмин и Рмакс), м²	Рмин = 300 Рмакс = —
7.	Кадастровый или иной государственный учетный номер (инвентарный) здания, сооружения, объекта незавершенного строительства, расположенного на земельном участке	23:42:0710002:327
8.	Вид (виды) разрешенного использования	Земельные участки садоводческих товариществ
8.1.	Дополнительные сведения об использовании земельного участка	—
9.	Сведения о земельных участках (землях общего пользования, территории общего пользования), посредством которых обеспечивается доступ	23:42:0710002:916
10.	Иные сведения	Установление границ производилось на основании сведений, содержащихся на чертеже садово-огороднического товарищества «с/т «Дружба» с учетом фактической ситуации на местности. В результате уточнения описания местоположения границ ЗУ 23:42:0710002:224, площадь данного ЗУ не изменилась по сравнению со сведениями о площади, содержащимися в ЕГРН. Доступ к ЗУ обеспечивается посредством ЗУ с КН 23:42:0710002:916, который является ЗУ общего назначения на территории ведения гражданами садоводства для собственных нужд.

4. Пояснения к сведениям об уточняемом земельном участке с кадастровым номером 23:42:0710002:224 :

1.	—

1. Сведения о характерных точках границ уточняемого земельного участка с кадастровым номером 23:42:0710002:209 :

Система координат МСК-23, зона 1 (23) Зона № 1

Обозначение характерных точек границ	Координаты, м				Метод определения координат	Формулы, примененные для расчета средней квадратической погрешности определения координат характерных точек границ (Mt), с подставленными в такие формулы значениями и итоговые (вычисленные) значения Mt, м	Описание закрепления точки
	содержатся в Едином государственном реестре недвижимости		определены в результате выполнения комплексных кадастровых работ				
	X	Y	X	Y			
1	2	3	4	5	6	7	8
123	658 148,72	1 328 411,09	—	—	Метод спутниковых геодезических измерений (определений)	0,10	—

1	2	3	4	5	6	7	8
124	658 123,29	1 328 411,63	658 123,29	1 328 411,63	Метод спутниковых геодезических измерений (определений)	0,10	—
905	658 122,94	1 328 390,32	658 122,94	1 328 390,32			
н355У	—	—	658 148,39	1 328 390,79		√(0,1^2 + 0,1^2) = 0,10	
н586У	—	—	658 148,50	1 328 411,14			
125	658 148,29	1 328 390,79	—	—		0,10	
123	658 148,72	1 328 411,09	—	—			

2. Сведения о частях границ уточняемого земельного участка с кадастровым номером 23:42:0710002:209 :

Обозначение части границ		Горизонтальное проложение (S), м	Описание прохождения части границ	Сведения о согласовании местоположения границ (согласовано/спорное)
от т.	до т.			
1	2	3	4	5
124	905	21,31	—	согласовано
905	н355У	25,45		
н355У	н586У	20,35		
н586У	124	25,21		

3. Сведения о характеристиках уточняемого земельного участка с кадастровым номером 23:42:0710002:209 :

№ п/п	Наименование характеристики	Значение характеристики
1	2	3
1.	Адрес земельного участка	—
1.1.	Сведения о местоположении земельного участка (при отсутствии адреса) в структурированном в соответствии с федеральной информационной адресной системой виде	Российская Федерация, Краснодарский край, Ейский р-н, Ейск г, Широчанка п, Дружба снт, уч 176
1.2.	Дополнительные сведения о местоположении земельного участка	—
2.	Площадь земельного участка ± величина погрешности определения (вычисления) площади (P ± ΔP), м²	528 ± 8,00
3.	Формула, примененная для вычисления предельной погрешности определения площади земельного участка, с подставленными значениями и итоговые (вычисленные) значения	3,5*0,1*√(528) = 8

1	2	3
4.	Площадь земельного участка согласно сведениям Единого государственного реестра недвижимости (Ркад), м²	528,00
5.	Оценка расхождения Р и Ркад (Р - Ркад), м²	0
6.	Предельный минимальный и максимальный размеры земельного участка (Рмин и Рмакс), м²	Рмин = 300 Рмакс = —
7.	Кадастровый или иной государственный учетный номер (инвентарный) здания, сооружения, объекта незавершенного строительства, расположенного на земельном участке	23:42:0710002:439
8.	Вид (виды) разрешенного использования	Для садоводства
8.1.	Дополнительные сведения об использовании земельного участка	—
9.	Сведения о земельных участках (землях общего пользования, территории общего пользования), посредством которых обеспечивается доступ	23:42:0710002:916
10.	Иные сведения	Установление границ производилось на основании сведений, содержащихся на чертеже садово-огороднического товарищества «с/т «Дружба» с учетом фактической ситуации на местности. В результате уточнения описания местоположения границ ЗУ 23:42:0710002:209, площадь данного ЗУ не изменилась по сравнению со сведениями о площади, содержащимися в ЕГРН. Доступ к ЗУ обеспечивается посредством ЗУ с КН 23:42:0710002:916, который является ЗУ общего назначения на территории ведения гражданами садоводства для собственных нужд.

4. Пояснения к сведениям об уточняемом земельном участке с кадастровым номером 23:42:0710002:209 :

1.	—

1. Сведения о характерных точках границ уточняемого земельного участка с кадастровым номером 23:42:0710002:204 :

Система координат МСК-23, зона 1 (23) Зона № 1

Обозначение характерных точек границ	Координаты, м				Метод определения координат	Формулы, примененные для расчета средней квадратической погрешности определения координат характерных точек границ (Mt), с подставленными в такие формулы значениями и итоговые (вычисленные) значения Mt, м	Описание закрепления точки
	содержатся в Едином государственном реестре недвижимости		определены в результате выполнения комплексных кадастровых работ				
	X	Y	X	Y			
1	2	3	4	5	6	7	8

1	2	3	4	5	6	7	8
759	658 015,94	1 328 289,62	658 015,94	1 328 289,62	Метод спутниковых геодезических измерений (определений)	0,10	—
756	—	—	658 015,57	1 328 309,84			
н349У	—	—	657 990,59	1 328 310,00		√(0,1^2 + 0,1^2) = 0,10	
762	658 015,56	1 328 310,14	—	—		0,10	
126	657 990,78	1 328 309,86	—	—			
882	657 990,95	1 328 289,82	657 990,95	1 328 289,82			
759	658 015,94	1 328 289,62	658 015,94	1 328 289,62			

2. Сведения о частях границ уточняемого земельного участка с кадастровым номером 23:42:0710002:204 :

Обозначение части границ		Горизонтальное проложение (S), м	Описание прохождения части границ	Сведения о согласовании местоположения границ (согласовано/спорное)
от т.	до т.			
1	2	3	4	5
759	756	20,22	—	согласовано
756	н349У	24,98		
н349У	882	20,18		
882	759	24,99		

3. Сведения о характеристиках уточняемого земельного участка с кадастровым номером 23:42:0710002:204 :

№ п/п	Наименование характеристики	Значение характеристики
1	2	3
1.	Адрес земельного участка	—
1.1.	Сведения о местоположении земельного участка (при отсутствии адреса) в структурированном в соответствии с федеральной информационной адресной системой виде	Российская Федерация, Краснодарский край, Ейский р-н, Ейск г, Широчанка п, Дружба снт, д 246
1.2.	Дополнительные сведения о местоположении земельного участка	—
2.	Площадь земельного участка ± величина погрешности определения (вычисления) площади (P ± ΔP), м²	505 ± 8,00

1	2	3
3.	Формула, примененная для вычисления предельной погрешности определения площади земельного участка, с подставленными значениями и итоговые (вычисленные) значения	3,5*0,1*√(505) = 8
4.	Площадь земельного участка согласно сведениям Единого государственного реестра недвижимости (Ркад), м²	505,00
5.	Оценка расхождения Р и Ркад (Р - Ркад), м²	0
6.	Предельный минимальный и максимальный размеры земельного участка (Рмин и Рмакс), м²	Рмин = 300 Рмакс = —
7.	Кадастровый или иной государственный учетный номер (инвентарный) здания, сооружения, объекта незавершенного строительства, расположенного на земельном участке	—
8.	Вид (виды) разрешенного использования	Для садоводства
8.1.	Дополнительные сведения об использовании земельного участка	—
9.	Сведения о земельных участках (землях общего пользования, территории общего пользования), посредством которых обеспечивается доступ	23:42:0710002:916
10.	Иные сведения	Установление границ производилось на основании сведений, содержащихся на чертеже садово-огороднического товарищества «с/т «Дружба» с учетом фактической ситуации на местности. В результате уточнения описания местоположения границ ЗУ 23:42:0710002:204, площадь данного ЗУ не изменилась по сравнению со сведениями о площади, содержащимися в ЕГРН. Доступ к ЗУ обеспечивается посредством ЗУ с КН 23:42:0710002:916, который является ЗУ общего назначения на территории ведения гражданами садоводства для собственных нужд.
4. Пояснения к сведениям об уточняемом земельном участке с кадастровым номером		23:42:0710002:204 :
1.	—	

1. Сведения о характерных точках границ уточняемого земельного участка с кадастровым номером 23:42:0710002:202 :

Система координат МСК-23, зона 1 (23) Зона № 1

Обозначение характерных точек границ	Координаты, м				Метод определения координат	Формулы, примененные для расчета средней квадратической погрешности определения координат характерных точек границ (Mt), с подставленными в такие формулы значениями и итоговые (вычисленные) значения Mt, м	Описание закрепления точки
	содержатся в Едином государственном реестре недвижимости		определены в результате выполнения комплексных кадастровых работ				
	X	Y	X	Y			
1	2	3	4	5	6	7	8
70	657 879,25	1 328 228,27	—	—	Метод спутниковых геодезических измерений (определений)	0,10	—
127	657 879,44	1 328 248,27	—	—			
128	657 854,44	1 328 248,50	—	—			
71	657 854,25	1 328 228,50	—	—			
н451У	—	—	657 878,84	1 328 248,51		√(0,1^2 + 0,1^2) = 0,10	
693	—	—	657 853,51	1 328 248,58		0,10	Угол забора (изгороди, ограды)
866	—	—	657 853,62	1 328 228,63			
н319У	—	—	657 878,99	1 328 228,37		√(0,1^2 + 0,1^2) = 0,10	—
70	657 879,25	1 328 228,27	—	—		0,10	

2. Сведения о частях границ уточняемого земельного участка с кадастровым номером 23:42:0710002:202 :

Обозначение части границ		Горизонтальное проложение (S), м	Описание прохождения части границ	Сведения о согласовании местоположения границ (согласовано/спорное)
от т.	до т.			
1	2	3	4	5
н451У	693	25,33	—	согласовано
693	866	19,95		

1	2	3	4	5
866	н319У	25,37	—	согласовано
н319У	н451У	20,14		

3. Сведения о характеристиках уточняемого земельного участка с кадастровым номером 23:42:0710002:202 :

№ п/п	Наименование характеристики	Значение характеристики
1	2	3
1.	Адрес земельного участка	—
1.1.	Сведения о местоположении земельного участка (при отсутствии адреса) в структурированном в соответствии с федеральной информационной адресной системой виде	Российская Федерация, Краснодарский край, Ейский р-н, Ейск г, Широчанка п, Дружба снт, уч 318
1.2.	Дополнительные сведения о местоположении земельного участка	—
2.	Площадь земельного участка ± величина погрешности определения (вычисления) площади (Р ± ΔР), м²	508 ± 8,00
3.	Формула, примененная для вычисления предельной погрешности определения площади земельного участка, с подставленными значениями и итоговые (вычисленные) значения	3,5*0,1*√(508) = 8
4.	Площадь земельного участка согласно сведениям Единого государственного реестра недвижимости (Ркад), м²	500,00
5.	Оценка расхождения Р и Ркад (Р - Ркад), м²	8
6.	Предельный минимальный и максимальный размеры земельного участка (Рмин и Рмакс), м²	Рмин = 300 Рмакс = —
7.	Кадастровый или иной государственный учетный номер (инвентарный) здания, сооружения, объекта незавершенного строительства, расположенного на земельном участке	23:42:0710002:885
8.	Вид (виды) разрешенного использования	Для садоводства
8.1.	Дополнительные сведения об использовании земельного участка	—
9.	Сведения о земельных участках (землях общего пользования, территории общего пользования), посредством которых обеспечивается доступ	23:42:0710002:916

1	2	3
10.	Иные сведения	Установление границ производилось на основании сведений, содержащихся на чертеже садово-огороднического товарищества «с/т «Дружба» с учетом фактической ситуации на местности. В результате уточнения описания местоположения границ ЗУ 23:42:0710002:202 произошло увеличение площади данного ЗУ в пределах минимального размера ЗУ, установленного ПЗЗ Ейского г/п Ейского р-на (в т.ч. не более 10 % от содержащейся в ЕГРН площади), что допускается в соответствии с п.2. ч.3 ст.42.8 Федерального закона от 24.07.2007 № 221-ФЗ. Доступ к ЗУ обеспечивается посредством ЗУ с КН 23:42:0710002:916, который является ЗУ общего назначения на территории ведения гражданами садоводства для собственных нужд.

4. Пояснения к сведениям об уточняемом земельном участке с кадастровым номером 23:42:0710002:202 :

1.	—

1. Сведения о характерных точках границ уточняемого земельного участка с кадастровым номером 23:42:0710002:198 :

Система координат МСК-23, зона 1 (23) Зона № 1

Обозначение характерных точек границ	Координаты, м				Метод определения координат	Формулы, примененные для расчета средней квадратической погрешности определения координат характерных точек границ (Mt), с подставленными в такие формулы значениями и итоговые (вычисленные) значения Mt, м	Описание закрепления точки
	содержатся в Едином государственном реестре недвижимости		определены в результате выполнения комплексных кадастровых работ				
	X	Y	X	Y			
1	2	3	4	5	6	7	8
129	658 149,93	1 328 170,35	—	—	Метод спутниковых геодезических измерений (определений)	0,10	—
910	658 149,55	1 328 190,48	658 149,55	1 328 190,48			
913	658 124,65	1 328 190,39	658 124,65	1 328 190,39			
н438У	—	—	658 124,63	1 328 170,53		√(0,1^2 + 0,1^2) = 0,10	
н278У	—	—	658 149,54	1 328 170,21			
48	658 124,87	1 328 170,47	—	—		0,10	

1	2	3	4	5	6	7	8
129	658 149,93	1 328 170,35	—	—	Метод спутниковых геодезических измерений (определений)	0,10	—

2. Сведения о частях границ уточняемого земельного участка с кадастровым номером 23:42:0710002:198 :

Обозначение части границ		Горизонтальное проложение (S), м	Описание прохождения части границ	Сведения о согласовании местоположения границ (согласовано/спорное)
от т.	до т.			
1	2	3	4	5
910	913	24,90	—	согласовано
913	н438У	19,86		
н438У	н278У	24,91		
н278У	910	20,27		

3. Сведения о характеристиках уточняемого земельного участка с кадастровым номером 23:42:0710002:198 :

№ п/п	Наименование характеристики	Значение характеристики
1	2	3
1.	Адрес земельного участка	—
1.1.	Сведения о местоположении земельного участка (при отсутствии адреса) в структурированном в соответствии с федеральной информационной адресной системой виде	353680, Российская Федерация, Краснодарский край, Ейский р-н, Широчанский с/о, с/т "Дружба" тер, уч № 165
1.2.	Дополнительные сведения о местоположении земельного участка	—
2.	Площадь земельного участка ± величина погрешности определения (вычисления) площади (Р ± ΔР), м²	500 ± 8,00
3.	Формула, примененная для вычисления предельной погрешности определения площади земельного участка, с подставленными значениями и итоговые (вычисленные) значения	3,5*0,1*√(500) = 8
4.	Площадь земельного участка согласно сведениям Единого государственного реестра недвижимости (Ркад), м²	500,00
5.	Оценка расхождения Р и Ркад (Р - Ркад), м²	0
6.	Предельный минимальный и максимальный размеры земельного участка (Рмин и Рмакс), м²	Рмин = 300 Рмакс = —
7.	Кадастровый или иной государственный учетный номер (инвентарный) здания, сооружения, объекта незавершенного строительства, расположенного на земельном участке	23:42:0710002:395
8.	Вид (виды) разрешенного использования	для садоводства

1	2	3
8.1.	Дополнительные сведения об использовании земельного участка	—
9.	Сведения о земельных участках (землях общего пользования, территории общего пользования), посредством которых обеспечивается доступ	23:42:0710002:916
10.	Иные сведения	Установление границ производилось на основании сведений, содержащихся на чертеже садово-огороднического товарищества «с/т «Дружба» с учетом фактической ситуации на местности. В результате уточнения описания местоположения границ ЗУ 23:42:0710002:198, площадь данного ЗУ не изменилась по сравнению со сведениями о площади, содержащимися в ЕГРН. Доступ к ЗУ обеспечивается посредством ЗУ с КН 23:42:0710002:916, который является ЗУ общего назначения на территории ведения гражданами садоводства для собственных нужд.

4. Пояснения к сведениям об уточняемом земельном участке с кадастровым номером 23:42:0710002:198 :

1.	—

1. Сведения о характерных точках границ уточняемого земельного участка с кадастровым номером 23:42:0710002:195 :

Система координат МСК-23, зона 1 (23) Зона № 1

Обозначение характерных точек границ	Координаты, м				Метод определения координат	Формулы, примененные для расчета средней квадратической погрешности определения координат характерных точек границ (Mt), с подставленными в такие формулы значениями и итоговые (вычисленные) значения Mt, м	Описание закрепления точки
	содержатся в Едином государственном реестре недвижимости		определены в результате выполнения комплексных кадастровых работ				
	X	Y	X	Y			
1	2	3	4	5	6	7	8
130	657 852,55	1 328 428,55	657 852,55	1 328 428,55	Метод спутниковых геодезических измерений (определений)	0,10	—
131	657 877,55	1 328 428,64	657 877,55	1 328 428,64			
н321У	—	—	657 877,48	1 328 448,56		√(0,1^2 + 0,1^2) = 0,10	
н304У	—	—	657 852,48	1 328 448,54			
н282У	—	—	657 852,38	1 328 436,42			

1	2	3	4	5	6	7	8
132	657 877,48	1 328 448,64	—	—	Метод спутниковых геодезических измерений (определений)	0,10	—
133	657 852,48	1 328 448,55	—	—			
134	657 852,52	1 328 436,74	—	—			
130	657 852,55	1 328 428,55	657 852,55	1 328 428,55			

2. Сведения о частях границ уточняемого земельного участка с кадастровым номером 23:42:0710002:195 :

Обозначение части границ		Горизонтальное проложение (S), м	Описание прохождения части границ	Сведения о согласовании местоположения границ (согласовано/спорное)
от т.	до т.			
1	2	3	4	5
130	131	25,00	—	согласовано
131	н321У	19,92		
н321У	н304У	25,00		
н304У	н282У	12,12		
н282У	130	7,87		

3. Сведения о характеристиках уточняемого земельного участка с кадастровым номером 23:42:0710002:195 :

№ п/п	Наименование характеристики	Значение характеристики
1	2	3
1.	Адрес земельного участка	—
1.1.	Сведения о местоположении земельного участка (при отсутствии адреса) в структурированном в соответствии с федеральной информационной адресной системой виде	Российская Федерация, Краснодарский край, Ейский р-н, Ейск г, Широчанка п, Дружба снт, уч 9-а
1.2.	Дополнительные сведения о местоположении земельного участка	—
2.	Площадь земельного участка ± величина погрешности определения (вычисления) площади (Р ± ΔР), м²	500 ± 8,00
3.	Формула, примененная для вычисления предельной погрешности определения площади земельного участка, с подставленными значениями и итоговые (вычисленные) значения	3,5*0,1*√(500) = 8
4.	Площадь земельного участка согласно сведениям Единого государственного реестра недвижимости (Ркад), м²	500,00

1	2	3
5.	Оценка расхождения Р и Ркад (Р - Ркад), м²	0
6.	Предельный минимальный и максимальный размеры земельного участка (Рмин и Рмакс), м²	Рмин = 300 Рмакс = —
7.	Кадастровый или иной государственный учетный номер (инвентарный) здания, сооружения, объекта незавершенного строительства, расположенного на земельном участке	—
8.	Вид (виды) разрешенного использования	Земельные участки садоводческих товариществ
8.1.	Дополнительные сведения об использовании земельного участка	—
9.	Сведения о земельных участках (землях общего пользования, территории общего пользования), посредством которых обеспечивается доступ	23:42:0710002:916
10.	Иные сведения	Установление границ производилось на основании сведений, содержащихся на чертеже садово-огороднического товарищества «с/т «Дружба» с учетом фактической ситуации на местности. В результате уточнения описания местоположения границ ЗУ 23:42:0710002:195, площадь данного ЗУ не изменилась по сравнению со сведениями о площади, содержащимися в ЕГРН. Доступ к ЗУ обеспечивается посредством ЗУ с КН 23:42:0710002:916, который является ЗУ общего назначения на территории ведения гражданами садоводства для собственных нужд.

4. Пояснения к сведениям об уточняемом земельном участке с кадастровым номером 23:42:0710002:195 :

1.	—

1. Сведения о характерных точках границ уточняемого земельного участка с кадастровым номером 23:42:0710002:186 :

Система координат МСК-23, зона 1 (23) Зона № 1

Обозначение характерных точек границ	Координаты, м				Метод определения координат	Формулы, примененные для расчета средней квадратической погрешности определения координат характерных точек границ (Mt), с подставленными в такие формулы значениями и итоговые (вычисленные) значения Mt, м	Описание закрепления точки
	содержатся в Едином государственном реестре недвижимости		определены в результате выполнения комплексных кадастровых работ				
	X	Y	X	Y			
1	2	3	4	5	6	7	8
135	658 448,13	1 328 253,22	—	—	Метод спутниковых геодезических измерений (определений)	0,10	Закрепление отсутствует

1	2	3	4	5	6	7	8
136	658 448,69	1 328 273,40	—	—	Метод спутниковых геодезических измерений (определений)	0,10	Закрепление отсутствует
137	658 423,49	1 328 273,19	—	—			
138	658 423,53	1 328 253,18	—	—			
н271У	—	—	658 450,85	1 328 254,31		√(0,1^2 + 0,1^2) = 0,10	—
н455У	—	—	658 447,35	1 328 274,35			
н396У	—	—	658 421,99	1 328 273,62			
н290У	—	—	658 422,17	1 328 253,43			
135	658 448,13	1 328 253,22	—	—		0,10	Закрепление отсутствует

2. Сведения о частях границ уточняемого земельного участка с кадастровым номером 23:42:0710002:186 :

Обозначение части границ		Горизонтальное проложение (S), м	Описание прохождения части границ	Сведения о согласовании местоположения границ (согласовано/спорное)
от т.	до т.			
1	2	3	4	5
н271У	н455У	20,34	—	согласовано
н455У	н396У	25,37		
н396У	н290У	20,19		
н290У	н271У	28,69		

3. Сведения о характеристиках уточняемого земельного участка с кадастровым номером 23:42:0710002:186 :

№ п/п	Наименование характеристики	Значение характеристики
1	2	3
1.	Адрес земельного участка	—
1.1.	Сведения о местоположении земельного участка (при отсутствии адреса) в структурированном в соответствии с федеральной информационной адресной системой виде	Российская Федерация, Краснодарский край, Ейский р-н, Ейск г, Широчанка п, Дружба снт, уч 9
1.2.	Дополнительные сведения о местоположении земельного участка	—

1	2	3
2.	Площадь земельного участка ± величина погрешности определения (вычисления) площади (Р ± ΔР), м²	545 ± 8,00
3.	Формула, примененная для вычисления предельной погрешности определения площади земельного участка, с подставленными значениями и итоговые (вычисленные) значения	3,5*0,1*√(545) = 8
4.	Площадь земельного участка согласно сведениям Единого государственного реестра недвижимости (Ркад), м²	500,00
5.	Оценка расхождения Р и Ркад (Р - Ркад), м²	45
6.	Предельный минимальный и максимальный размеры земельного участка (Рмин и Рмакс), м²	Рмин = 300 Рмакс = —
7.	Кадастровый или иной государственный учетный номер (инвентарный) здания, сооружения, объекта незавершенного строительства, расположенного на земельном участке	—
8.	Вид (виды) разрешенного использования	для садоводства
8.1.	Дополнительные сведения об использовании земельного участка	—
9.	Сведения о земельных участках (землях общего пользования, территории общего пользования), посредством которых обеспечивается доступ	23:42:0710002:916
10.	Иные сведения	Установление границ производилось на основании сведений, содержащихся на чертеже садово-огороднического товарищества «с/т «Дружба» с учетом фактической ситуации на местности. В результате уточнения описания местоположения границ ЗУ 23:42:0710002:186 произошло увеличение площади данного ЗУ в пределах минимального размера ЗУ, установленного ПЗЗ Ейского г/п Ейского р-на (в т.ч. не более 10 % от содержащейся в ЕГРН площади), что допускается в соответствии с п.2. ч.3 ст.42.8 Федерального закона от 24.07.2007 № 221-ФЗ. Доступ к ЗУ обеспечивается посредством ЗУ с КН 23:42:0710002:916, который является ЗУ общего назначения на территории ведения гражданами садоводства для собственных нужд.
4. Пояснения к сведениям об уточняемом земельном участке с кадастровым номером		23:42:0710002:186 :
1.	—	

1. Сведения о характерных точках границ уточняемого земельного участка с кадастровым номером 23:42:0710002:182 :

Система координат МСК-23, зона 1 (23) Зона № 1

Обозначение характерных точек границ	Координаты, м				Метод определения координат	Формулы, примененные для расчета средней квадратической погрешности определения координат характерных точек границ (Mt), с подставленными в такие формулы значениями и итоговые (вычисленные) значения Mt, м	Описание закрепления точки
	содержатся в Едином государственном реестре недвижимости		определены в результате выполнения комплексных кадастровых работ				
	X	Y	X	Y			
1	2	3	4	5	6	7	8
139	658 308,58	1 328 412,49	658 308,58	1 328 412,49	Метод спутниковых геодезических измерений (определений)	0,10	—
н570У	—	—	658 309,68	1 328 436,00		√(0,1^2 + 0,1^2) = 0,10	
н538У	—	—	658 283,64	1 328 435,88			
140	658 308,73	1 328 432,49	—	—		0,10	
141	658 283,73	1 328 431,89	—	—			
142	658 283,59	1 328 411,89	658 283,59	1 328 411,89			
139	658 308,58	1 328 412,49	658 308,58	1 328 412,49			

2. Сведения о частях границ уточняемого земельного участка с кадастровым номером 23:42:0710002:182 :

Обозначение части границ		Горизонтальное проложение (S), м	Описание прохождения части границ	Сведения о согласовании местоположения границ (согласовано/спорное)
от т.	до т.			
1	2	3	4	5
139	н570У	23,54	—	согласовано
н570У	н538У	26,04		
н538У	142	23,99		
142	139	25,00		

3. Сведения о характеристиках уточняемого земельного участка с кадастровым номером 23:42:0710002:182 :

№ п/п	Наименование характеристики	Значение характеристики

1	2	3
1.	Адрес земельного участка	—
1.1.	Сведения о местоположении земельного участка (при отсутствии адреса) в структурированном в соответствии с федеральной информационной адресной системой виде	Российская Федерация, Краснодарский край, Ейский р-н, Ейск г, Широчанка п, СТ "Дружба" тер, уч № 87
1.2.	Дополнительные сведения о местоположении земельного участка	—
2.	Площадь земельного участка ± величина погрешности определения (вычисления) площади (Р ± ΔР), м²	606 ± 9,00
3.	Формула, примененная для вычисления предельной погрешности определения площади земельного участка, с подставленными значениями и итоговые (вычисленные) значения	3,5*0,1*√(606) = 9
4.	Площадь земельного участка согласно сведениям Единого государственного реестра недвижимости (Ркад), м²	500,00
5.	Оценка расхождения Р и Ркад (Р - Ркад), м²	106
6.	Предельный минимальный и максимальный размеры земельного участка (Рмин и Рмакс), м²	Рмин = 300 Рмакс = —
7.	Кадастровый или иной государственный учетный номер (инвентарный) здания, сооружения, объекта незавершенного строительства, расположенного на земельном участке	23:42:0710002:361
8.	Вид (виды) разрешенного использования	Земельные участки садоводческих товариществ
8.1.	Дополнительные сведения об использовании земельного участка	—
9.	Сведения о земельных участках (землях общего пользования, территории общего пользования), посредством которых обеспечивается доступ	23:42:0710002:916
10.	Иные сведения	Установление границ производилось на основании сведений, содержащихся на чертеже садово-огороднического товарищества «с/т «Дружба» с учетом фактической ситуации на местности. В результате уточнения описания местоположения границ ЗУ 23:42:0710002:182 произошло увеличение площади данного ЗУ в пределах минимального размера ЗУ, установленного ПЗЗ Ейского г/п Ейского р-на (в т.ч. на более 10 % от содержащейся в ЕГРН площади). Доступ к ЗУ обеспечивается посредством ЗУ с КН 23:42:0710002:916, который является ЗУ общего назначения на территории ведения гражданами садоводства для собственных нужд.
4. Пояснения к сведениям об уточняемом земельном участке с кадастровым номером		23:42:0710002:182 :
1.	—	

1. Сведения о характерных точках границ уточняемого земельного участка с кадастровым номером 23:42:0710002:175 :

Система координат МСК-23, зона 1 (23) Зона № 1

Обозначение характерных точек границ	Координаты, м				Метод определения координат	Формулы, примененные для расчета средней квадратической погрешности определения координат характерных точек границ (Mt), с подставленными в такие формулы значениями и итоговые (вычисленные) значения Mt, м	Описание закрепления точки
	содержатся в Едином государственном реестре недвижимости		определены в результате выполнения комплексных кадастровых работ				
	X	Y	X	Y			
1	2	3	4	5	6	7	8
135	658 448,13	1 328 253,22	—	—	Метод спутниковых геодезических измерений (определений)	0,10	Закрепление отсутствует
138	658 423,53	1 328 253,18	—	—			
143	658 423,56	1 328 233,17	—	—			—
144	658 449,86	1 328 233,21	658 449,86	1 328 233,21			
н603У	—	—	658 454,76	1 328 234,81		√(0,1^2 + 0,1^2) = 0,10	
н271У	—	—	658 450,85	1 328 254,31			
н290У	—	—	658 422,17	1 328 253,43			
н569У	—	—	658 422,15	1 328 233,72			
н268У	—	—	658 447,56	1 328 233,23			
135	658 448,13	1 328 253,22	—	—		0,10	Закрепление отсутствует

2. Сведения о частях границ уточняемого земельного участка с кадастровым номером 23:42:0710002:175 :

Обозначение части границ		Горизонтальное проложение (S), м	Описание прохождения части границ	Сведения о согласовании местоположения границ (согласовано/спорное)
от т.	до т.			
1	2	3	4	5

1	2	3	4	5
144	н603У	5,15	—	согласовано
н603У	н271У	19,89		
н271У	н290У	28,69		
н290У	н569У	19,71		
н569У	н268У	25,41		
н268У	144	2,30		

3. Сведения о характеристиках уточняемого земельного участка с кадастровым номером 23:42:0710002:175 :

№ п/п	Наименование характеристики	Значение характеристики
1	2	3
1.	Адрес земельного участка	—
1.1.	Сведения о местоположении земельного участка (при отсутствии адреса) в структурированном в соответствии с федеральной информационной адресной системой виде	Российская Федерация, Краснодарский край, Ейский р-н, Ейск г, Широчанка п, Дружба снт, д 8
1.2.	Дополнительные сведения о местоположении земельного участка	—
2.	Площадь земельного участка ± величина погрешности определения (вычисления) площади (Р ± ΔР), м²	626 ± 9,00
3.	Формула, примененная для вычисления предельной погрешности определения площади земельного участка, с подставленными значениями и итоговые (вычисленные) значения	3,5*0,1*√(626) = 9
4.	Площадь земельного участка согласно сведениям Единого государственного реестра недвижимости (Ркад), м²	509,00
5.	Оценка расхождения Р и Ркад (Р - Ркад), м²	117
6.	Предельный минимальный и максимальный размеры земельного участка (Рмин и Рмакс), м²	Рмин = 300 Рмакс = —
7.	Кадастровый или иной государственный учетный номер (инвентарный) здания, сооружения, объекта незавершенного строительства, расположенного на земельном участке	23:42:0710002:507
8.	Вид (виды) разрешенного использования	Для садоводства
8.1.	Дополнительные сведения об использовании земельного участка	—
9.	Сведения о земельных участках (землях общего пользования, территории общего пользования), посредством которых обеспечивается доступ	23:42:0710002:916

1	2	3
10.	Иные сведения	Установление границ производилось на основании сведений, содержащихся на чертеже садово-огороднического товарищества «с/т «Дружба» с учетом фактической ситуации на местности. В результате уточнения описания местоположения границ ЗУ 23:42:0710002:175 произошло увеличение площади данного ЗУ в пределах минимального размера ЗУ, установленного ПЗЗ Ейского г/п Ейского р-на (в т.ч. на более 10 % от содержащейся в ЕГРН площади). Доступ к ЗУ обеспечивается посредством ЗУ с КН 23:42:0710002:916, который является ЗУ общего назначения на территории ведения гражданами садоводства для собственных нужд.

4. Пояснения к сведениям об уточняемом земельном участке с кадастровым номером 23:42:0710002:175 :

1.	—

1. Сведения о характерных точках границ уточняемого земельного участка с кадастровым номером 23:42:0710002:163 :

Система координат МСК-23, зона 1 (23) Зона № 1

Обозначение характерных точек границ	Координаты, м				Метод определения координат	Формулы, примененные для расчета средней квадратической погрешности определения координат характерных точек границ (Mt), с подставленными в такие формулы значениями и итоговые (вычисленные) значения Mt, м	Описание закрепления точки
	содержатся в Едином государственном реестре недвижимости		определены в результате выполнения комплексных кадастровых работ				
	X	Y	X	Y			
1	2	3	4	5	6	7	8
145	658 338,97	1 328 332,37	—	—	Метод спутниковых геодезических измерений (определений)	0,10	Долговременный межевой знак
146	658 338,94	1 328 352,97	—	—			
147	658 313,69	1 328 352,40	—	—			Временный межевой знак
148	658 314,01	1 328 332,04	—	—			
н390У	—	—	658 338,65	1 328 332,39		√(0,1^2 + 0,1^2) = 0,10	—
н407У	—	—	658 338,49	1 328 352,98			
н444У	—	—	658 313,32	1 328 352,38			

1	2	3	4	5	6	7	8
н419У	—	—	658 313,49	1 328 332,13	Метод спутниковых геодезических измерений (определений)	√(0,1^2 + 0,1^2) = 0,10	—
145	658 338,97	1 328 332,37	—	—		0,10	Долговременный межевой знак

2. Сведения о частях границ уточняемого земельного участка с кадастровым номером 23:42:0710002:163 :

Обозначение части границ		Горизонтальное проложение (S), м	Описание прохождения части границ	Сведения о согласовании местоположения границ (согласовано/спорное)
от т.	до т.			
1	2	3	4	5
н390У	н407У	20,59	—	согласовано
н407У	н444У	25,18		
н444У	н419У	20,25		
н419У	н390У	25,16		

3. Сведения о характеристиках уточняемого земельного участка с кадастровым номером 23:42:0710002:163 :

№ п/п	Наименование характеристики	Значение характеристики
1	2	3
1.	Адрес земельного участка	—
1.1.	Сведения о местоположении земельного участка (при отсутствии адреса) в структурированном в соответствии с федеральной информационной адресной системой виде	Российская Федерация, Краснодарский край, Ейский р-н, Ейск г, Широчанка п, Дружба снт, уч 68
1.2.	Дополнительные сведения о местоположении земельного участка	—
2.	Площадь земельного участка ± величина погрешности определения (вычисления) площади (Р ± ΔР), м²	514 ± 8,00
3.	Формула, примененная для вычисления предельной погрешности определения площади земельного участка, с подставленными значениями и итоговые (вычисленные) значения	3,5*0,1*√(514) = 8
4.	Площадь земельного участка согласно сведениям Единого государственного реестра недвижимости (Ркад), м²	514,00
5.	Оценка расхождения Р и Ркад (Р - Ркад), м²	0
6.	Предельный минимальный и максимальный размеры земельного участка (Рмин и Рмакс), м²	Рмин = 300 Рмакс = —
7.	Кадастровый или иной государственный учетный номер (инвентарный) здания, сооружения, объекта незавершенного строительства, расположенного на земельном участке	23:42:0710002:879

1	2	3
8.	Вид (виды) разрешенного использования	для садоводства
8.1.	Дополнительные сведения об использовании земельного участка	—
9.	Сведения о земельных участках (землях общего пользования, территории общего пользования), посредством которых обеспечивается доступ	23:42:0710002:916
10.	Иные сведения	Установление границ производилось на основании сведений, содержащихся на чертеже садово-огороднического товарищества «с/т «Дружба» с учетом фактической ситуации на местности. В результате уточнения описания местоположения границ ЗУ 23:42:0710002:163, площадь данного ЗУ не изменилась по сравнению со сведениями о площади, содержащимися в ЕГРН. Доступ к ЗУ обеспечивается посредством ЗУ с КН 23:42:0710002:916, который является ЗУ общего назначения на территории ведения гражданами садоводства для собственных нужд.

4. Пояснения к сведениям об уточняемом земельном участке с кадастровым номером 23:42:0710002:163 :

1.	—

1. Сведения о характерных точках границ уточняемого земельного участка с кадастровым номером 23:42:0710002:161 :

Система координат МСК-23, зона 1 (23) Зона № 1

Обозначение характерных точек границ	Координаты, м				Метод определения координат	Формулы, примененные для расчета средней квадратической погрешности определения координат характерных точек границ (Mt), с подставленными в такие формулы значениями и итоговые (вычисленные) значения Mt, м	Описание закрепления точки
	содержатся в Едином государственном реестре недвижимости		определены в результате выполнения комплексных кадастровых работ				
	X	Y	X	Y			
1	2	3	4	5	6	7	8
149	658 338,79	1 328 272,75	—	—	Метод спутниковых геодезических измерений (определений)	0,10	—
150	658 338,75	1 328 292,50	—	—			
151	658 314,01	1 328 292,02	—	—			
152	658 314,14	1 328 272,35	—	—			

1	2	3	4	5	6	7	8
н415У	—	—	658 339,03	1 328 273,21	Метод спутниковых геодезических измерений (определений)	√(0,1^2 + 0,1^2) = 0,10	—
845	—	—	658 339,17	1 328 292,78		0,10	Угол забора (изгороди, ограды)
н588У	—	—	658 313,95	1 328 292,52		√(0,1^2 + 0,1^2) = 0,10	—
н559У	—	—	658 314,08	1 328 272,85			
149	658 338,79	1 328 272,75	—	—		0,10	

2. Сведения о частях границ уточняемого земельного участка с кадастровым номером 23:42:0710002:161 :

Обозначение части границ		Горизонтальное проложение (S), м	Описание прохождения части границ	Сведения о согласовании местоположения границ (согласовано/спорное)
от т.	до т.			
1	2	3	4	5
н415У	845	19,57	—	согласовано
845	н588У	25,22		
н588У	н559У	19,67		
н559У	н415У	24,95		

3. Сведения о характеристиках уточняемого земельного участка с кадастровым номером 23:42:0710002:161 :

№ п/п	Наименование характеристики	Значение характеристики
1	2	3
1.	Адрес земельного участка	край Краснодарский, г. Ейск, с/т "Дружба", дом 65
1.1.	Сведения о местоположении земельного участка (при отсутствии адреса) в структурированном в соответствии с федеральной информационной адресной системой виде	—
1.2.	Дополнительные сведения о местоположении земельного участка	—
2.	Площадь земельного участка ± величина погрешности определения (вычисления) площади (Р ± ΔР), м²	492 ± 8,00
3.	Формула, примененная для вычисления предельной погрешности определения площади земельного участка, с подставленными значениями и итоговые (вычисленные) значения	3,5*0,1*√(492) = 8
4.	Площадь земельного участка согласно сведениям Единого государственного реестра недвижимости (Ркад), м²	487,00

1	2	3
5.	Оценка расхождения Р и Ркад (Р - Ркад), м²	5
6.	Предельный минимальный и максимальный размеры земельного участка (Рмин и Рмакс), м²	Рмин = 300 Рмакс = —
7.	Кадастровый или иной государственный учетный номер (инвентарный) здания, сооружения, объекта незавершенного строительства, расположенного на земельном участке	23:42:0710002:523
8.	Вид (виды) разрешенного использования	Земельные участки садоводческих товариществ
8.1.	Дополнительные сведения об использовании земельного участка	—
9.	Сведения о земельных участках (землях общего пользования, территории общего пользования), посредством которых обеспечивается доступ	23:42:0710002:916
10.	Иные сведения	Установление границ производилось на основании сведений, содержащихся на чертеже садово-огороднического товарищества «с/т «Дружба» с учетом фактической ситуации на местности. В результате уточнения описания местоположения границ ЗУ 23:42:0710002:161 произошло увеличение площади данного ЗУ в пределах минимального размера ЗУ, установленного ПЗЗ Ейского г/п Ейского р-на (в т.ч. не более 10 % от содержащейся в ЕГРН площади), что допускается в соответствии с п.2. ч.3 ст.42.8 Федерального закона от 24.07.2007 № 221-ФЗ. Доступ к ЗУ обеспечивается посредством ЗУ с КН 23:42:0710002:916, который является ЗУ общего назначения на территории ведения гражданами садоводства для собственных нужд.

4. Пояснения к сведениям об уточняемом земельном участке с кадастровым номером 23:42:0710002:161 :

1.	—

1. Сведения о характерных точках границ уточняемого земельного участка с кадастровым номером 23:42:0710002:159 :

Система координат МСК-23, зона 1 (23) Зона № 1

Обозначение характерных точек границ	Координаты, м				Метод определения координат	Формулы, примененные для расчета средней квадратической погрешности определения координат характерных точек границ (Mt), с подставленными в такие формулы значениями и итоговые (вычисленные) значения Mt, м	Описание закрепления точки
	содержатся в Едином государственном реестре недвижимости		определены в результате выполнения комплексных кадастровых работ				
	X	Y	X	Y			
1	2	3	4	5	6	7	8
153	658 313,96	1 328 252,06	658 313,96	1 328 252,06	Метод спутниковых геодезических измерений (определений)	0,10	Временный межевой знак

1	2	3	4	5	6	7	8
154	658 314,04	1 328 233,38	658 314,04	1 328 233,38	Метод спутниковых геодезических измерений (определений)	0,10	Долговременный межевой знак
155	658 317,41	1 328 233,39	—	—			Временный межевой знак
156	658 317,90	1 328 233,40	—	—			
157	658 321,20	1 328 233,41	658 321,20	1 328 233,41			
158	658 321,21	1 328 231,31	658 321,21	1 328 231,31			
159	658 324,56	1 328 231,33	—	—			
160	658 328,42	1 328 231,34	658 328,42	1 328 231,34			Долговременный межевой знак
161	658 328,41	1 328 232,48	658 328,41	1 328 232,48			
162	658 337,61	1 328 232,57	—	—			Временный межевой знак
163	658 338,67	1 328 232,58	—	—			
856	658 339,30	1 328 232,59	658 339,30	1 328 232,59			
855	658 339,13	1 328 252,73	658 339,13	1 328 252,73			
153	658 313,96	1 328 252,06	658 313,96	1 328 252,06			

2. Сведения о частях границ уточняемого земельного участка с кадастровым номером 23:42:0710002:159 :

Обозначение части границ		Горизонтальное проложение (S), м	Описание прохождения части границ	Сведения о согласовании местоположения границ (согласовано/спорное)
от т.	до т.			
1	2	3	4	5
153	154	18,68	—	согласовано
154	157	7,16		
157	158	2,10		
158	160	7,21		
160	161	1,14		

1	2	3	4	5
161	856	10,89	—	согласовано
856	855	20,14		
855	153	25,18		

3. Сведения о характеристиках уточняемого земельного участка с кадастровым номером 23:42:0710002:159 :

№ п/п	Наименование характеристики	Значение характеристики
1	2	3
1.	Адрес земельного участка	—
1.1.	Сведения о местоположении земельного участка (при отсутствии адреса) в структурированном в соответствии с федеральной информационной адресной системой виде	Российская Федерация, Краснодарский край, Ейский р-н, Ейск г, Широчанка п, Дружба снт, уч 63
1.2.	Дополнительные сведения о местоположении земельного участка	—
2.	Площадь земельного участка ± величина погрешности определения (вычисления) площади (Р ± ΔР), м²	503 ± 8,00
3.	Формула, примененная для вычисления предельной погрешности определения площади земельного участка, с подставленными значениями и итоговые (вычисленные) значения	3,5*0,1*√(503) = 8
4.	Площадь земельного участка согласно сведениям Единого государственного реестра недвижимости (Ркад), м²	503,00
5.	Оценка расхождения Р и Ркад (Р - Ркад), м²	0
6.	Предельный минимальный и максимальный размеры земельного участка (Рмин и Рмакс), м²	Рмин = 300 Рмакс = —
7.	Кадастровый или иной государственный учетный номер (инвентарный) здания, сооружения, объекта незавершенного строительства, расположенного на земельном участке	23:42:0710002:463
8.	Вид (виды) разрешенного использования	для садоводства
8.1.	Дополнительные сведения об использовании земельного участка	—
9.	Сведения о земельных участках (землях общего пользования, территории общего пользования), посредством которых обеспечивается доступ	23:42:0710002:916

1	2	3
10.	Иные сведения	Установление границ производилось на основании сведений, содержащихся на чертеже садово-огороднического товарищества «с/т «Дружба» с учетом фактической ситуации на местности. В результате уточнения описания местоположения границ ЗУ 23:42:0710002:159, площадь данного ЗУ не изменилась по сравнению со сведениями о площади, содержащимися в ЕГРН. Доступ к ЗУ обеспечивается посредством ЗУ с КН 23:42:0710002:916, который является ЗУ общего назначения на территории ведения гражданами садоводства для собственных нужд.

4. Пояснения к сведениям об уточняемом земельном участке с кадастровым номером 23:42:0710002:159 :

1.	—

1. Сведения о характерных точках границ уточняемого земельного участка с кадастровым номером 23:42:0710002:158 :

Система координат МСК-23, зона 1 (23) Зона № 1

Обозначение характерных точек границ	Координаты, м				Метод определения координат	Формулы, примененные для расчета средней квадратической погрешности определения координат характерных точек границ (Mt), с подставленными в такие формулы значениями и итоговые (вычисленные) значения Mt, м	Описание закрепления точки
	содержатся в Едином государственном реестре недвижимости		определены в результате выполнения комплексных кадастровых работ				
	X	Y	X	Y			
1	2	3	4	5	6	7	8
840	658 314,14	1 328 212,33	658 314,14	1 328 212,33	Метод спутниковых геодезических измерений (определений)	0,10	Долговременный межевой знак
726	658 339,36	1 328 212,59	658 339,36	1 328 212,59			
856	658 339,30	1 328 232,59	658 339,30	1 328 232,59			Временный межевой знак
162	658 337,61	1 328 232,57	—	—			
161	658 328,41	1 328 232,48	658 328,41	1 328 232,48			Долговременный межевой знак
160	658 328,42	1 328 231,34	658 328,42	1 328 231,34			
159	658 324,56	1 328 231,33	—	—			Временный межевой знак

1	2	3	4	5	6	7	8
158	658 321,21	1 328 231,31	658 321,21	1 328 231,31	Метод спутниковых геодезических измерений (определений)	0,10	Временный межевой знак
157	658 321,20	1 328 233,41	658 321,20	1 328 233,41			
156	658 317,90	1 328 233,40	—	—			
154	658 314,04	1 328 233,38	658 314,04	1 328 233,38			Долговременный межевой знак
840	658 314,14	1 328 212,33	658 314,14	1 328 212,33			

2. Сведения о частях границ уточняемого земельного участка с кадастровым номером 23:42:0710002:158 :

Обозначение части границ		Горизонтальное проложение (S), м	Описание прохождения части границ	Сведения о согласовании местоположения границ (согласовано/спорное)
от т.	до т.			
1	2	3	4	5
840	726	25,22	—	согласовано
726	856	20,00		
856	161	10,89		
161	160	1,14		
160	158	7,21		
158	157	2,10		
157	154	7,16		
154	840	21,05		

3. Сведения о характеристиках уточняемого земельного участка с кадастровым номером 23:42:0710002:158 :

№ п/п	Наименование характеристики	Значение характеристики
1	2	3
1.	Адрес земельного участка	—
1.1.	Сведения о местоположении земельного участка (при отсутствии адреса) в структурированном в соответствии с федеральной информационной адресной системой виде	Российская Федерация, Краснодарский край, Ейский р-н, Ейск г
1.2.	Дополнительные сведения о местоположении земельного участка	—
2.	Площадь земельного участка ± величина погрешности определения (вычисления) площади (Р ± ΔР), м²	504 ± 8,00

1	2	3
3.	Формула, примененная для вычисления предельной погрешности определения площади земельного участка, с подставленными значениями и итоговые (вычисленные) значения	3,5*0,1*√(504) = 8
4.	Площадь земельного участка согласно сведениям Единого государственного реестра недвижимости (Ркад), м²	504,00
5.	Оценка расхождения Р и Ркад (Р - Ркад), м²	0
6.	Предельный минимальный и максимальный размеры земельного участка (Рмин и Рмакс), м²	Рмин = 300 Рмакс = —
7.	Кадастровый или иной государственный учетный номер (инвентарный) здания, сооружения, объекта незавершенного строительства, расположенного на земельном участке	23:42:0710002:460
8.	Вид (виды) разрешенного использования	Земельные участки садоводческих товариществ
8.1.	Дополнительные сведения об использовании земельного участка	—
9.	Сведения о земельных участках (землях общего пользования, территории общего пользования), посредством которых обеспечивается доступ	23:42:0710002:916
10.	Иные сведения	Установление границ производилось на основании сведений, содержащихся на чертеже садово-огороднического товарищества «с/т «Дружба» с учетом фактической ситуации на местности. В результате уточнения описания местоположения границ ЗУ 23:42:0710002:158, площадь данного ЗУ не изменилась по сравнению со сведениями о площади, содержащимися в ЕГРН. Доступ к ЗУ обеспечивается посредством ЗУ с КН 23:42:0710002:916, который является ЗУ общего назначения на территории ведения гражданами садоводства для собственных нужд.
4. Пояснения к сведениям об уточняемом земельном участке с кадастровым номером		23:42:0710002:158 :
1.	—	

1. Сведения о характерных точках границ уточняемого земельного участка с кадастровым номером 23:42:0710002:156 :

Система координат МСК-23, зона 1 (23) Зона № 1

Обозначение характерных точек границ	Координаты, м				Метод определения координат	Формулы, примененные для расчета средней квадратической погрешности определения координат характерных точек границ (Mt), с подставленными в такие формулы значениями и итоговые (вычисленные) значения Mt, м	Описание закрепления точки
	содержатся в Едином государственном реестре недвижимости		определены в результате выполнения комплексных кадастровых работ				
	X	Y	X	Y			
1	2	3	4	5	6	7	8
164	658 315,00	1 328 192,54	—	—	Метод спутниковых геодезических измерений (определений)	0,10	—
165	658 314,94	1 328 172,31	—	—			
166	658 339,94	1 328 172,64	—	—			
167	658 340,00	1 328 192,75	—	—			
727	658 339,42	1 328 192,75	658 339,42	1 328 192,75			Закрепление отсутствует
841	—	—	658 314,42	1 328 192,54			—
н316У	—	—	658 314,36	1 328 172,31		√(0,1^2 + 0,1^2) = 0,10	
н401У	—	—	658 339,36	1 328 172,64			
164	658 315,00	1 328 192,54	—	—		0,10	

2. Сведения о частях границ уточняемого земельного участка с кадастровым номером 23:42:0710002:156 :

Обозначение части границ		Горизонтальное проложение (S), м	Описание прохождения части границ	Сведения о согласовании местоположения границ (согласовано/спорное)
от т.	до т.			
1	2	3	4	5
727	841	25,00	—	согласовано
841	н316У	20,23		

1	2	3	4	5
н316У	н401У	25,00	—	согласовано
н401У	727	20,11		

3. Сведения о характеристиках уточняемого земельного участка с кадастровым номером 23:42:0710002:156 :

№ п/п	Наименование характеристики	Значение характеристики
1	2	3
1.	Адрес земельного участка	—
1.1.	Сведения о местоположении земельного участка (при отсутствии адреса) в структурированном в соответствии с федеральной информационной адресной системой виде	Российская Федерация, Краснодарский край, Ейский р-н, Ейск г, Широчанка п, Дружба снт, уч 60
1.2.	Дополнительные сведения о местоположении земельного участка	—
2.	Площадь земельного участка ± величина погрешности определения (вычисления) площади (Р ± ΔР), м²	504 ± 8,00
3.	Формула, примененная для вычисления предельной погрешности определения площади земельного участка, с подставленными значениями и итоговые (вычисленные) значения	3,5*0,1*√(504) = 8
4.	Площадь земельного участка согласно сведениям Единого государственного реестра недвижимости (Ркад), м²	504,00
5.	Оценка расхождения Р и Ркад (Р - Ркад), м²	0
6.	Предельный минимальный и максимальный размеры земельного участка (Рмин и Рмакс), м²	Рмин = 300 Рмакс = —
7.	Кадастровый или иной государственный учетный номер (инвентарный) здания, сооружения, объекта незавершенного строительства, расположенного на земельном участке	23:42:0710002:891
8.	Вид (виды) разрешенного использования	Земельные участки садоводческих товариществ
8.1.	Дополнительные сведения об использовании земельного участка	—
9.	Сведения о земельных участках (землях общего пользования, территории общего пользования), посредством которых обеспечивается доступ	23:42:0710002:916

1	2	3
10.	Иные сведения	Установление границ производилось на основании сведений, содержащихся на чертеже садово-огороднического товарищества «с/т «Дружба» с учетом фактической ситуации на местности. В результате уточнения описания местоположения границ ЗУ 23:42:0710002:156, площадь данного ЗУ не изменилась по сравнению со сведениями о площади, содержащимися в ЕГРН. Доступ к ЗУ обеспечивается посредством ЗУ с КН 23:42:0710002:916, который является ЗУ общего назначения на территории ведения гражданами садоводства для собственных нужд.

4. Пояснения к сведениям об уточняемом земельном участке с кадастровым номером 23:42:0710002:156 :

1.	—

1. Сведения о характерных точках границ уточняемого земельного участка с кадастровым номером 23:42:0710002:155 :

Система координат МСК-23, зона 1 (23) Зона № 1

Обозначение характерных точек границ	Координаты, м				Метод определения координат	Формулы, примененные для расчета средней квадратической погрешности определения координат характерных точек границ (Mt), с подставленными в такие формулы значениями и итоговые (вычисленные) значения Mt, м	Описание закрепления точки
	содержатся в Едином государственном реестре недвижимости		определены в результате выполнения комплексных кадастровых работ				
	X	Y	X	Y			
1	2	3	4	5	6	7	8
168	658 447,59	1 328 193,81	658 447,59	1 328 193,81	Метод спутниковых геодезических измерений (определений)	0,10	—
н308У	—	—	658 463,21	1 328 194,38		√(0,1^2 + 0,1^2) = 0,10	
н398У	—	—	658 459,23	1 328 215,72			
169	658 447,17	1 328 213,81	658 447,17	1 328 213,81		0,10	
н381У	—	—	658 422,53	1 328 213,68		√(0,1^2 + 0,1^2) = 0,10	
н362У	—	—	658 422,67	1 328 193,49			
н539У	—	—	658 447,33	1 328 193,81			

1	2	3	4	5	6	7	8
170	658 422,17	1 328 213,50	—	—	Метод спутниковых геодезических измерений (определений)	0,10	—
171	658 422,59	1 328 193,51	—	—			
168	658 447,59	1 328 193,81	658 447,59	1 328 193,81			

2. Сведения о частях границ уточняемого земельного участка с кадастровым номером 23:42:0710002:155 :

Обозначение части границ		Горизонтальное проложение (S), м	Описание прохождения части границ	Сведения о согласовании местоположения границ (согласовано/спорное)
от т.	до т.			
1	2	3	4	5
168	н308У	15,63	—	согласовано
н308У	н398У	21,71		
н398У	169	12,21		
169	н381У	24,64		
н381У	н362У	20,19		
н362У	н539У	24,66		
н539У	168	0,26		

3. Сведения о характеристиках уточняемого земельного участка с кадастровым номером 23:42:0710002:155 :

№ п/п	Наименование характеристики	Значение характеристики
1	2	3
1.	Адрес земельного участка	—
1.1.	Сведения о местоположении земельного участка (при отсутствии адреса) в структурированном в соответствии с федеральной информационной адресной системой виде	Российская Федерация, Краснодарский край, Ейский р-н, Ейск г, Широчанка п, Дружба снт, д 6
1.2.	Дополнительные сведения о местоположении земельного участка	—
2.	Площадь земельного участка ± величина погрешности определения (вычисления) площади (Р ± ΔР), м²	787 ± 10,00
3.	Формула, примененная для вычисления предельной погрешности определения площади земельного участка, с подставленными значениями и итоговые (вычисленные) значения	3,5*0,1*√(787) = 10
4.	Площадь земельного участка согласно сведениям Единого государственного реестра недвижимости (Ркад), м²	500,00

1	2	3
5.	Оценка расхождения Р и Ркад (Р - Ркад), м²	287
6.	Предельный минимальный и максимальный размеры земельного участка (Рмин и Рмакс), м²	Рмин = 300 Рмакс = —
7.	Кадастровый или иной государственный учетный номер (инвентарный) здания, сооружения, объекта незавершенного строительства, расположенного на земельном участке	23:42:0710002:856
8.	Вид (виды) разрешенного использования	Земельные участки садоводческих товариществ
8.1.	Дополнительные сведения об использовании земельного участка	—
9.	Сведения о земельных участках (землях общего пользования, территории общего пользования), посредством которых обеспечивается доступ	23:42:0710002:916
10.	Иные сведения	Установление границ производилось на основании сведений, содержащихся на чертеже садово-огороднического товарищества «с/т «Дружба» с учетом фактической ситуации на местности. В результате уточнения описания местоположения границ ЗУ 23:42:0710002:155 произошло увеличение площади данного ЗУ в пределах минимального размера ЗУ, установленного ПЗЗ Ейского г/п Ейского р-на (в т.ч. на более 10 % от содержащейся в ЕГРН площади). Доступ к ЗУ обеспечивается посредством ЗУ с КН 23:42:0710002:916, который является ЗУ общего назначения на территории ведения гражданами садоводства для собственных нужд.

4. Пояснения к сведениям об уточняемом земельном участке с кадастровым номером 23:42:0710002:155 :

1.	—

1. Сведения о характерных точках границ уточняемого земельного участка с кадастровым номером 23:42:0710002:153 :

Система координат МСК-23, зона 1 (23) Зона № 1

Обозначение характерных точек границ	Координаты, м				Метод определения координат	Формулы, примененные для расчета средней квадратической погрешности определения координат характерных точек границ (Mt), с подставленными в такие формулы значениями и итоговые (вычисленные) значения Mt, м	Описание закрепления точки
	содержатся в Едином государственном реестре недвижимости		определены в результате выполнения комплексных кадастровых работ				
	X	Y	X	Y			
1	2	3	4	5	6	7	8
172	658 339,95	1 328 152,57	—	—	Метод спутниковых геодезических измерений (определений)	0,10	—

1	2	3	4	5	6	7	8
166	658 339,94	1 328 172,64	—	—	Метод спутниковых геодезических измерений (определений)	0,10	—
165	658 314,94	1 328 172,31	—	—			
173	658 314,97	1 328 152,40	—	—			
н401У	—	—	658 339,36	1 328 172,64		√(0,1^2 + 0,1^2) = 0,10	
н316У	—	—	658 314,36	1 328 172,31			
н424У	—	—	658 314,39	1 328 152,40			
н514У	—	—	658 339,37	1 328 152,57			
172	658 339,95	1 328 152,57	—	—		0,10	

2. Сведения о частях границ уточняемого земельного участка с кадастровым номером 23:42:0710002:153 :

Обозначение части границ		Горизонтальное проложение (S), м	Описание прохождения части границ	Сведения о согласовании местоположения границ (согласовано/спорное)
от т.	до т.			
1	2	3	4	5
н401У	н316У	25,00	—	согласовано
н316У	н424У	19,91		
н424У	н514У	24,98		
н514У	н401У	20,07		

3. Сведения о характеристиках уточняемого земельного участка с кадастровым номером 23:42:0710002:153 :

№ п/п	Наименование характеристики	Значение характеристики
1	2	3
1.	Адрес земельного участка	—
1.1.	Сведения о местоположении земельного участка (при отсутствии адреса) в структурированном в соответствии с федеральной информационной адресной системой виде	Российская Федерация, Краснодарский край, Ейский р-н, Ейск г, Широчанка п, Дружба снт, д 59
1.2.	Дополнительные сведения о местоположении земельного участка	—

1	2	3
2.	Площадь земельного участка ± величина погрешности определения (вычисления) площади (Р ± ΔР), м²	500 ± 8,00
3.	Формула, примененная для вычисления предельной погрешности определения площади земельного участка, с подставленными значениями и итоговые (вычисленные) значения	3,5*0,1*√(500) = 8
4.	Площадь земельного участка согласно сведениям Единого государственного реестра недвижимости (Ркад), м²	500,00
5.	Оценка расхождения Р и Ркад (Р - Ркад), м²	0
6.	Предельный минимальный и максимальный размеры земельного участка (Рмин и Рмакс), м²	Рмин = 300 Рмакс = —
7.	Кадастровый или иной государственный учетный номер (инвентарный) здания, сооружения, объекта незавершенного строительства, расположенного на земельном участке	23:42:0710002:540
8.	Вид (виды) разрешенного использования	Земельные участки садоводческих товариществ
8.1.	Дополнительные сведения об использовании земельного участка	—
9.	Сведения о земельных участках (землях общего пользования, территории общего пользования), посредством которых обеспечивается доступ	23:42:0710002:916
10.	Иные сведения	Установление границ производилось на основании сведений, содержащихся на чертеже садово-огороднического товарищества «с/т «Дружба» с учетом фактической ситуации на местности. В результате уточнения описания местоположения границ ЗУ 23:42:0710002:153, площадь данного ЗУ не изменилась по сравнению со сведениями о площади, содержащимися в ЕГРН. Доступ к ЗУ обеспечивается посредством ЗУ с КН 23:42:0710002:916, который является ЗУ общего назначения на территории ведения гражданами садоводства для собственных нужд.
4. Пояснения к сведениям об уточняемом земельном участке с кадастровым номером		23:42:0710002:153 :
1.	—	

1. Сведения о характерных точках границ уточняемого земельного участка с кадастровым номером 23:42:0710002:149 :

Система координат МСК-23, зона 1 (23) Зона № 1

Обозначение характерных точек границ	Координаты, м				Метод определения координат	Формулы, примененные для расчета средней квадратической погрешности определения координат характерных точек границ (Mt), с подставленными в такие формулы значениями и итоговые (вычисленные) значения Mt, м	Описание закрепления точки
	содержатся в Едином государственном реестре недвижимости		определены в результате выполнения комплексных кадастровых работ				
	X	Y	X	Y			
1	2	3	4	5	6	7	8
146	658 338,94	1 328 352,97	—	—	Метод спутниковых геодезических измерений (определений)	0,10	Долговременный межевой знак
174	658 363,94	1 328 353,04	658 363,94	1 328 353,04			
175	658 363,88	1 328 373,14	658 363,88	1 328 373,14			—
836	—	—	658 338,11	1 328 372,81			
н407У	—	—	658 338,49	1 328 352,98		√(0,1^2 + 0,1^2) = 0,10	
176	658 338,88	1 328 373,06	—	—		0,10	
146	658 338,94	1 328 352,97	—	—			Долговременный межевой знак

2. Сведения о частях границ уточняемого земельного участка с кадастровым номером 23:42:0710002:149 :

Обозначение части границ		Горизонтальное проложение (S), м	Описание прохождения части границ	Сведения о согласовании местоположения границ (согласовано/спорное)
от т.	до т.			
1	2	3	4	5
174	175	20,10	—	согласовано
175	836	25,77		
836	н407У	19,83		
н407У	174	25,45		

3. Сведения о характеристиках уточняемого земельного участка с кадастровым номером 23:42:0710002:149 :

№ п/п	Наименование характеристики	Значение характеристики

1	2	3
1.	Адрес земельного участка	—
1.1.	Сведения о местоположении земельного участка (при отсутствии адреса) в структурированном в соответствии с федеральной информационной адресной системой виде	Российская Федерация, Краснодарский край, Ейский р-н, Ейск г, Широчанка п, Дружба снт, уч 54
1.2.	Дополнительные сведения о местоположении земельного участка	—
2.	Площадь земельного участка ± величина погрешности определения (вычисления) площади (Р ± ΔР), м²	511 ± 8,00
3.	Формула, примененная для вычисления предельной погрешности определения площади земельного участка, с подставленными значениями и итоговые (вычисленные) значения	3,5*0,1*√(511) = 8
4.	Площадь земельного участка согласно сведениям Единого государственного реестра недвижимости (Ркад), м²	503,00
5.	Оценка расхождения Р и Ркад (Р - Ркад), м²	8
6.	Предельный минимальный и максимальный размеры земельного участка (Рмин и Рмакс), м²	Рмин = 300 Рмакс = —
7.	Кадастровый или иной государственный учетный номер (инвентарный) здания, сооружения, объекта незавершенного строительства, расположенного на земельном участке	23:42:0710002:877
8.	Вид (виды) разрешенного использования	для садоводства
8.1.	Дополнительные сведения об использовании земельного участка	—
9.	Сведения о земельных участках (землях общего пользования, территории общего пользования), посредством которых обеспечивается доступ	23:42:0710002:916
10.	Иные сведения	Установление границ производилось на основании сведений, содержащихся на чертеже садово-огороднического товарищества «с/т «Дружба» с учетом фактической ситуации на местности. В результате уточнения описания местоположения границ ЗУ 23:42:0710002:149 произошло увеличение площади данного ЗУ в пределах минимального размера ЗУ, установленного ПЗЗ Ейского г/п Ейского р-на (в т.ч. не более 10 % от содержащейся в ЕГРН площади), что допускается в соответствии с п.2. ч.3 ст.42.8 Федерального закона от 24.07.2007 № 221-ФЗ. Доступ к ЗУ обеспечивается посредством ЗУ с КН 23:42:0710002:916, который является ЗУ общего назначения на территории ведения гражданами садоводства для собственных нужд.
4. Пояснения к сведениям об уточняемом земельном участке с кадастровым номером		23:42:0710002:149 :
1.	—	

1. Сведения о характерных точках границ уточняемого земельного участка с кадастровым номером 23:42:0710002:148 :

Система координат МСК-23, зона 1 (23) Зона № 1

Обозначение характерных точек границ	Координаты, м				Метод определения координат	Формулы, примененные для расчета средней квадратической погрешности определения координат характерных точек границ (Mt), с подставленными в такие формулы значениями и итоговые (вычисленные) значения Mt, м	Описание закрепления точки
	содержатся в Едином государственном реестре недвижимости		определены в результате выполнения комплексных кадастровых работ				
	X	Y	X	Y			
1	2	3	4	5	6	7	8
612	658 364,00	1 328 333,14	658 364,00	1 328 333,14	Метод спутниковых геодезических измерений (определений)	0,10	—
174	658 363,94	1 328 353,04	658 363,94	1 328 353,04			Долговременный межевой знак
н407У	—	—	658 338,49	1 328 352,98		√(0,1^2 + 0,1^2) = 0,10	—
н390У	—	—	658 338,65	1 328 332,39			
146	658 338,94	1 328 352,97	—	—		0,10	Долговременный межевой знак
145	658 338,97	1 328 332,37	—	—			
612	658 364,00	1 328 333,14	658 364,00	1 328 333,14			—

2. Сведения о частях границ уточняемого земельного участка с кадастровым номером 23:42:0710002:148 :

Обозначение части границ		Горизонтальное проложение (S), м	Описание прохождения части границ	Сведения о согласовании местоположения границ (согласовано/спорное)
от т.	до т.			
1	2	3	4	5
612	174	19,90	—	согласовано
174	н407У	25,45		
н407У	н390У	20,59		
н390У	612	25,36		

3. Сведения о характеристиках уточняемого земельного участка с кадастровым номером 23:42:0710002:148 :

№ п/п	Наименование характеристики	Значение характеристики

1	2	3
1.	Адрес земельного участка	—
1.1.	Сведения о местоположении земельного участка (при отсутствии адреса) в структурированном в соответствии с федеральной информационной адресной системой виде	Российская Федерация, Краснодарский край, Ейский р-н, Ейск г, Широчанка п, Дружба снт, уч 53
1.2.	Дополнительные сведения о местоположении земельного участка	—
2.	Площадь земельного участка ± величина погрешности определения (вычисления) площади (Р ± ΔР), м²	514 ± 8,00
3.	Формула, примененная для вычисления предельной погрешности определения площади земельного участка, с подставленными значениями и итоговые (вычисленные) значения	3,5*0,1*√(514) = 8
4.	Площадь земельного участка согласно сведениям Единого государственного реестра недвижимости (Ркад), м²	507,00
5.	Оценка расхождения Р и Ркад (Р - Ркад), м²	7
6.	Предельный минимальный и максимальный размеры земельного участка (Рмин и Рмакс), м²	Рмин = 300 Рмакс = —
7.	Кадастровый или иной государственный учетный номер (инвентарный) здания, сооружения, объекта незавершенного строительства, расположенного на земельном участке	23:42:0710002:348
8.	Вид (виды) разрешенного использования	для садоводства
8.1.	Дополнительные сведения об использовании земельного участка	—
9.	Сведения о земельных участках (землях общего пользования, территории общего пользования), посредством которых обеспечивается доступ	23:42:0710002:916
10.	Иные сведения	Установление границ производилось на основании сведений, содержащихся на чертеже садово-огороднического товарищества «с/т «Дружба» с учетом фактической ситуации на местности. В результате уточнения описания местоположения границ ЗУ 23:42:0710002:148 произошло увеличение площади данного ЗУ в пределах минимального размера ЗУ, установленного ПЗЗ Ейского г/п Ейского р-на (в т.ч. не более 10 % от содержащейся в ЕГРН площади), что допускается в соответствии с п.2. ч.3 ст.42.8 Федерального закона от 24.07.2007 № 221-ФЗ. Доступ к ЗУ обеспечивается посредством ЗУ с КН 23:42:0710002:916, который является ЗУ общего назначения на территории ведения гражданами садоводства для собственных нужд.
4. Пояснения к сведениям об уточняемом земельном участке с кадастровым номером		23:42:0710002:148 :
1.	—	

1. Сведения о характерных точках границ уточняемого земельного участка с кадастровым номером 23:42:0710002:145 :

Система координат МСК-23, зона 1 (23) Зона № 1

Обозначение характерных точек границ	Координаты, м				Метод определения координат	Формулы, примененные для расчета средней квадратической погрешности определения координат характерных точек границ (Mt), с подставленными в такие формулы значениями и итоговые (вычисленные) значения Mt, м	Описание закрепления точки
	содержатся в Едином государственном реестре недвижимости		определены в результате выполнения комплексных кадастровых работ				
	X	Y	X	Y			
1	2	3	4	5	6	7	8
178	658 364,17	1 328 272,70	658 364,17	1 328 272,70	Метод спутниковых геодезических измерений (определений)	0,10	Закрепление отсутствует
842	658 364,17	1 328 293,08	658 364,17	1 328 293,08			
845	—	—	658 339,17	1 328 292,78			Угол забора (изгороди, ограды)
н415У	—	—	658 339,03	1 328 273,21		√(0,1^2 + 0,1^2) = 0,10	—
846	658 339,41	1 328 292,78	—	—		0,10	Закрепление отсутствует
179	658 339,13	1 328 273,19	—	—			
178	658 364,17	1 328 272,70	658 364,17	1 328 272,70			

2. Сведения о частях границ уточняемого земельного участка с кадастровым номером 23:42:0710002:145 :

Обозначение части границ		Горизонтальное проложение (S), м	Описание прохождения части границ	Сведения о согласовании местоположения границ (согласовано/спорное)
от т.	до т.			
1	2	3	4	5
178	842	20,38	—	согласовано
842	845	25,00		
845	н415У	19,57		
н415У	178	25,15		

3. Сведения о характеристиках уточняемого земельного участка с кадастровым номером 23:42:0710002:145 :

№ п/п	Наименование характеристики	Значение характеристики

1	2	3
1.	Адрес земельного участка	—
1.1.	Сведения о местоположении земельного участка (при отсутствии адреса) в структурированном в соответствии с федеральной информационной адресной системой виде	Российская Федерация, Краснодарский край, Ейский р-н, Ейск г, Широчанка п, Дружба снт, уч 50
1.2.	Дополнительные сведения о местоположении земельного участка	—
2.	Площадь земельного участка ± величина погрешности определения (вычисления) площади (Р ± ΔР), м²	501 ± 8,00
3.	Формула, примененная для вычисления предельной погрешности определения площади земельного участка, с подставленными значениями и итоговые (вычисленные) значения	3,5*0,1*√(501) = 8
4.	Площадь земельного участка согласно сведениям Единого государственного реестра недвижимости (Ркад), м²	498,00
5.	Оценка расхождения Р и Ркад (Р - Ркад), м²	3
6.	Предельный минимальный и максимальный размеры земельного участка (Рмин и Рмакс), м²	Рмин = 300 Рмакс = —
7.	Кадастровый или иной государственный учетный номер (инвентарный) здания, сооружения, объекта незавершенного строительства, расположенного на земельном участке	23:42:0710002:355
8.	Вид (виды) разрешенного использования	Для садоводства
8.1.	Дополнительные сведения об использовании земельного участка	—
9.	Сведения о земельных участках (землях общего пользования, территории общего пользования), посредством которых обеспечивается доступ	23:42:0710002:916
10.	Иные сведения	Установление границ производилось на основании сведений, содержащихся на чертеже садово-огороднического товарищества «с/т «Дружба» с учетом фактической ситуации на местности. В результате уточнения описания местоположения границ ЗУ 23:42:0710002:145 произошло увеличение площади данного ЗУ в пределах минимального размера ЗУ, установленного ПЗЗ Ейского г/п Ейского р-на (в т.ч. не более 10 % от содержащейся в ЕГРН площади), что допускается в соответствии с п.2. ч.3 ст.42.8 Федерального закона от 24.07.2007 № 221-ФЗ. Доступ к ЗУ обеспечивается посредством ЗУ с КН 23:42:0710002:916, который является ЗУ общего назначения на территории ведения гражданами садоводства для собственных нужд.
4. Пояснения к сведениям об уточняемом земельном участке с кадастровым номером		23:42:0710002:145 :
1.	—	

1. Сведения о характерных точках границ уточняемого земельного участка с кадастровым номером 23:42:0710002:143 :

Система координат МСК-23, зона 1 (23) Зона № 1

Обозначение характерных точек границ	Координаты, м				Метод определения координат	Формулы, примененные для расчета средней квадратической погрешности определения координат характерных точек границ (Mt), с подставленными в такие формулы значениями и итоговые (вычисленные) значения Mt, м	Описание закрепления точки
	содержатся в Едином государственном реестре недвижимости		определены в результате выполнения комплексных кадастровых работ				
	X	Y	X	Y			
1	2	3	4	5	6	7	8
180	658 254,41	1 328 434,99	—	—	Метод спутниковых геодезических измерений (определений)	0,10	—
181	658 254,13	1 328 449,16	—	—			
182	658 218,57	1 328 449,48	—	—			
183	658 218,85	1 328 435,31	—	—			
184	658 234,94	1 328 435,40	—	—			
н587У	—	—	658 254,90	1 328 435,55		√(0,1^2 + 0,1^2) = 0,10	
н307У	—	—	658 254,81	1 328 448,30			
н301У	—	—	658 252,12	1 328 449,05			
н312У	—	—	658 206,34	1 328 450,02			
н314У	—	—	658 204,13	1 328 447,59			
н532У	—	—	658 204,10	1 328 436,22			
н537У	—	—	658 210,80	1 328 436,03			

1	2	3	4	5	6	7	8
н488У	—	—	658 229,90	1 328 435,56	Метод спутниковых геодезических измерений (определений)	√(0,1^2 + 0,1^2) = 0,10	—
180	658 254,41	1 328 434,99	—	—		0,10	

2. Сведения о частях границ уточняемого земельного участка с кадастровым номером 23:42:0710002:143 :

Обозначение части границ		Горизонтальное проложение (S), м	Описание прохождения части границ	Сведения о согласовании местоположения границ (согласовано/спорное)
от т.	до т.			
1	2	3	4	5
н587У	н307У	12,75	—	согласовано
н307У	н301У	2,79		
н301У	н312У	45,79		
н312У	н314У	3,28		
н314У	н532У	11,37		
н532У	н537У	6,70		
н537У	н488У	19,11		
н488У	н587У	25,00		

3. Сведения о характеристиках уточняемого земельного участка с кадастровым номером 23:42:0710002:143 :

№ п/п	Наименование характеристики	Значение характеристики
1	2	3
1.	Адрес земельного участка	—
1.1.	Сведения о местоположении земельного участка (при отсутствии адреса) в структурированном в соответствии с федеральной информационной адресной системой виде	Российская Федерация, Краснодарский край, Ейский р-н, Ейск г, Широчанка п, Дружба снт, д 4-А
1.2.	Дополнительные сведения о местоположении земельного участка	—
2.	Площадь земельного участка ± величина погрешности определения (вычисления) площади (Р ± ΔР), м²	697 ± 9,00
3.	Формула, примененная для вычисления предельной погрешности определения площади земельного участка, с подставленными значениями и итоговые (вычисленные) значения	3,5*0,1*√(697) = 9
4.	Площадь земельного участка согласно сведениям Единого государственного реестра недвижимости (Ркад), м²	500,00
5.	Оценка расхождения Р и Ркад (Р - Ркад), м²	197

1	2	3
6.	Предельный минимальный и максимальный размеры земельного участка (Рмин и Рмакс), м²	Рмин = 300 Рмакс = —
7.	Кадастровый или иной государственный учетный номер (инвентарный) здания, сооружения, объекта незавершенного строительства, расположенного на земельном участке	23:42:0710002:913
8.	Вид (виды) разрешенного использования	Земельные участки садоводческих товариществ
8.1.	Дополнительные сведения об использовании земельного участка	—
9.	Сведения о земельных участках (землях общего пользования, территории общего пользования), посредством которых обеспечивается доступ	23:42:0710002:916
10.	Иные сведения	Установление границ производилось на основании сведений, содержащихся на чертеже садово-огороднического товарищества «с/т «Дружба» с учетом фактической ситуации на местности. В результате уточнения описания местоположения границ ЗУ 23:42:0710002:143 произошло увеличение площади данного ЗУ в пределах минимального размера ЗУ, установленного ПЗЗ Ейского г/п Ейского р-на (в т.ч. на более 10 % от содержащейся в ЕГРН площади). Доступ к ЗУ обеспечивается посредством ЗУ с КН 23:42:0710002:916, который является ЗУ общего назначения на территории ведения гражданами садоводства для собственных нужд.

4. Пояснения к сведениям об уточняемом земельном участке с кадастровым номером 23:42:0710002:143 :

1.	—

1. Сведения о характерных точках границ уточняемого земельного участка с кадастровым номером 23:42:0710002:139 :

Система координат МСК-23, зона 1 (23) Зона № 1

Обозначение характерных точек границ	Координаты, м				Метод определения координат	Формулы, примененные для расчета средней квадратической погрешности определения координат характерных точек границ (Mt), с подставленными в такие формулы значениями и итоговые (вычисленные) значения Mt, м	Описание закрепления точки
	содержатся в Едином государственном реестре недвижимости		определены в результате выполнения комплексных кадастровых работ				
	X	Y	X	Y			
1	2	3	4	5	6	7	8
185	658 364,53	1 328 152,51	658 364,53	1 328 152,51	Метод спутниковых геодезических измерений (определений)	0,10	—
н514У	—	—	658 339,37	1 328 152,57		√(0,1^2 + 0,1^2) = 0,10	

1	2	3	4	5	6	7	8
н595У	—	—	658 339,86	1 328 133,65	Метод спутниковых геодезических измерений (определений)	√(0,1^2 + 0,1^2) = 0,10	—
н264У	—	—	658 364,33	1 328 133,14			
186	658 340,60	1 328 152,44	—	—		0,10	
187	658 340,67	1 328 132,60	—	—			
188	658 364,59	1 328 132,67	—	—			
185	658 364,53	1 328 152,51	658 364,53	1 328 152,51			

2. Сведения о частях границ уточняемого земельного участка с кадастровым номером 23:42:0710002:139 :

Обозначение части границ		Горизонтальное проложение (S), м	Описание прохождения части границ	Сведения о согласовании местоположения границ (согласовано/спорное)
от т.	до т.			
1	2	3	4	5
185	н514У	25,16	—	согласовано
н514У	н595У	18,93		
н595У	н264У	24,48		
н264У	185	19,37		

3. Сведения о характеристиках уточняемого земельного участка с кадастровым номером 23:42:0710002:139 :

№ п/п	Наименование характеристики	Значение характеристики
1	2	3
1.	Адрес земельного участка	—
1.1.	Сведения о местоположении земельного участка (при отсутствии адреса) в структурированном в соответствии с федеральной информационной адресной системой виде	Российская Федерация, Краснодарский край, Ейский р-н, Ейск г, Широчанка п, Дружба снт, д 43
1.2.	Дополнительные сведения о местоположении земельного участка	—
2.	Площадь земельного участка ± величина погрешности определения (вычисления) площади (P ± ΔP), м²	475 ± 8,00
3.	Формула, примененная для вычисления предельной погрешности определения площади земельного участка, с подставленными значениями и итоговые (вычисленные) значения	3,5*0,1*√(475) = 8

1	2	3
4.	Площадь земельного участка согласно сведениям Единого государственного реестра недвижимости (Ркад), м²	475,00
5.	Оценка расхождения Р и Ркад (Р - Ркад), м²	0
6.	Предельный минимальный и максимальный размеры земельного участка (Рмин и Рмакс), м²	Рмин = 300 Рмакс = —
7.	Кадастровый или иной государственный учетный номер (инвентарный) здания, сооружения, объекта незавершенного строительства, расположенного на земельном участке	23:42:0710002:905
8.	Вид (виды) разрешенного использования	Земельные участки садоводческих товариществ
8.1.	Дополнительные сведения об использовании земельного участка	—
9.	Сведения о земельных участках (землях общего пользования, территории общего пользования), посредством которых обеспечивается доступ	23:42:0710002:916
10.	Иные сведения	Установление границ производилось на основании сведений, содержащихся на чертеже садово-огороднического товарищества «с/т «Дружба» с учетом фактической ситуации на местности. В результате уточнения описания местоположения границ ЗУ 23:42:0710002:139, площадь данного ЗУ не изменилась по сравнению со сведениями о площади, содержащимися в ЕГРН. Доступ к ЗУ обеспечивается посредством ЗУ с КН 23:42:0710002:916, который является ЗУ общего назначения на территории ведения гражданами садоводства для собственных нужд.

4. Пояснения к сведениям об уточняемом земельном участке с кадастровым номером 23:42:0710002:139 :

1.	—

1. Сведения о характерных точках границ уточняемого земельного участка с кадастровым номером 23:42:0710002:137 :

Система координат МСК-23, зона 1 (23) Зона № 1

Обозначение характерных точек границ	Координаты, м				Метод определения координат	Формулы, примененные для расчета средней квадратической погрешности определения координат характерных точек границ (Mt), с подставленными в такие формулы значениями и итоговые (вычисленные) значения Mt, м	Описание закрепления точки
	содержатся в Едином государственном реестре недвижимости		определены в результате выполнения комплексных кадастровых работ				
	X	Y	X	Y			
1	2	3	4	5	6	7	8

1	2	3	4	5	6	7	8
189	658 392,38	1 328 373,41	658 392,38	1 328 373,41	Метод спутниковых геодезических измерений (определений)	0,10	—
н498У	—	—	658 392,15	1 328 393,18		√(0,1^2 + 0,1^2) = 0,10	
н599У	—	—	658 367,62	1 328 392,91			
н311У	—	—	658 367,60	1 328 373,45			
190	658 392,30	1 328 393,23	—	—		0,10	
191	658 368,08	1 328 392,87	—	—			
192	658 368,02	1 328 373,32	—	—			
193	658 368,52	1 328 373,32	—	—			
189	658 392,38	1 328 373,41	658 392,38	1 328 373,41			

2. Сведения о частях границ уточняемого земельного участка с кадастровым номером 23:42:0710002:137 :

Обозначение части границ		Горизонтальное проложение (S), м	Описание прохождения части границ	Сведения о согласовании местоположения границ (согласовано/спорное)
от т.	до т.			
1	2	3	4	5
189	н498У	19,77	—	согласовано
н498У	н599У	24,53		
н599У	н311У	19,46		
н311У	189	24,78		

3. Сведения о характеристиках уточняемого земельного участка с кадастровым номером 23:42:0710002:137 :

№ п/п	Наименование характеристики	Значение характеристики
1	2	3

1	2	3
1.	Адрес земельного участка	—
1.1.	Сведения о местоположении земельного участка (при отсутствии адреса) в структурированном в соответствии с федеральной информационной адресной системой виде	Российская Федерация, Краснодарский край, Ейский р-н, с/о Широчанский с/с, с/т "Дружба" тер, уч 40
1.2.	Дополнительные сведения о местоположении земельного участка	—
2.	Площадь земельного участка ± величина погрешности определения (вычисления) площади (Р ± ΔР), м²	484 ± 8,00
3.	Формула, примененная для вычисления предельной погрешности определения площади земельного участка, с подставленными значениями и итоговые (вычисленные) значения	3,5*0,1*√(484) = 8
4.	Площадь земельного участка согласно сведениям Единого государственного реестра недвижимости (Ркад), м²	478,00
5.	Оценка расхождения Р и Ркад (Р - Ркад), м²	6
6.	Предельный минимальный и максимальный размеры земельного участка (Рмин и Рмакс), м²	Рмин = 300 Рмакс = —
7.	Кадастровый или иной государственный учетный номер (инвентарный) здания, сооружения, объекта незавершенного строительства, расположенного на земельном участке	—
8.	Вид (виды) разрешенного использования	Земельные участки садоводческих товариществ
8.1.	Дополнительные сведения об использовании земельного участка	—
9.	Сведения о земельных участках (землях общего пользования, территории общего пользования), посредством которых обеспечивается доступ	23:42:0710002:916
10.	Иные сведения	Установление границ производилось на основании сведений, содержащихся на чертеже садово-огороднического товарищества «с/т «Дружба» с учетом фактической ситуации на местности. В результате уточнения описания местоположения границ ЗУ 23:42:0710002:137 произошло увеличение площади данного ЗУ в пределах минимального размера ЗУ, установленного ПЗЗ Ейского г/п Ейского р-на (в т.ч. не более 10 % от содержащейся в ЕГРН площади), что допускается в соответствии с п.2. ч.3 ст.42.8 Федерального закона от 24.07.2007 № 221-ФЗ. Доступ к ЗУ обеспечивается посредством ЗУ с КН 23:42:0710002:916, который является ЗУ общего назначения на территории ведения гражданами садоводства для собственных нужд.
4. Пояснения к сведениям об уточняемом земельном участке с кадастровым номером		23:42:0710002:137 :
1.	—	

1. Сведения о характерных точках границ уточняемого земельного участка с кадастровым номером 23:42:0710002:133 :

Система координат МСК-23, зона 1 (23) Зона № 1

Обозначение характерных точек границ	Координаты, м				Метод определения координат	Формулы, примененные для расчета средней квадратической погрешности определения координат характерных точек границ (Mt), с подставленными в такие формулы значениями и итоговые (вычисленные) значения Mt, м	Описание закрепления точки
	содержатся в Едином государственном реестре недвижимости		определены в результате выполнения комплексных кадастровых работ				
	X	Y	X	Y			
1	2	3	4	5	6	7	8
1147	658 393,40	1 328 353,26	—	—	Метод спутниковых геодезических измерений (определений)	0,10	Долговременный межевой знак
20	658 393,33	1 328 373,41	—	—			—
193	658 368,52	1 328 373,32	—	—			
194	658 368,59	1 328 353,17	—	—			
1148	—	—	658 392,35	1 328 353,26			Долговременный межевой знак
189	—	—	658 392,38	1 328 373,41			—
н311У	—	—	658 367,60	1 328 373,45		√(0,1^2 + 0,1^2) = 0,10	
н504У	—	—	658 367,61	1 328 353,24			
1147	658 393,40	1 328 353,26	—	—		0,10	Долговременный межевой знак

2. Сведения о частях границ уточняемого земельного участка с кадастровым номером 23:42:0710002:133 :

Обозначение части границ		Горизонтальное проложение (S), м	Описание прохождения части границ	Сведения о согласовании местоположения границ (согласовано/спорное)
от т.	до т.			
1	2	3	4	5
1148	189	20,15	—	согласовано
189	н311У	24,78		

1	2	3	4	5
н311У	н504У	20,21	—	согласовано
н504У	1148	24,74		

3. Сведения о характеристиках уточняемого земельного участка с кадастровым номером 23:42:0710002:133 :

№ п/п	Наименование характеристики	Значение характеристики
1	2	3
1.	Адрес земельного участка	—
1.1.	Сведения о местоположении земельного участка (при отсутствии адреса) в структурированном в соответствии с федеральной информационной адресной системой виде	Российская Федерация, Краснодарский край, Ейский р-н, Ейск г, Широчанка п, Дружба снт, уч 39
1.2.	Дополнительные сведения о местоположении земельного участка	—
2.	Площадь земельного участка ± величина погрешности определения (вычисления) площади (Р ± ΔР), м²	500 ± 8,00
3.	Формула, примененная для вычисления предельной погрешности определения площади земельного участка, с подставленными значениями и итоговые (вычисленные) значения	3,5*0,1*√(500) = 8
4.	Площадь земельного участка согласно сведениям Единого государственного реестра недвижимости (Ркад), м²	500,00
5.	Оценка расхождения Р и Ркад (Р - Ркад), м²	0
6.	Предельный минимальный и максимальный размеры земельного участка (Рмин и Рмакс), м²	Рмин = 300 Рмакс = —
7.	Кадастровый или иной государственный учетный номер (инвентарный) здания, сооружения, объекта незавершенного строительства, расположенного на земельном участке	23:42:0710002:904; 23:42:0710002:902
8.	Вид (виды) разрешенного использования	Для садоводства
8.1.	Дополнительные сведения об использовании земельного участка	—
9.	Сведения о земельных участках (землях общего пользования, территории общего пользования), посредством которых обеспечивается доступ	23:42:0710002:916

1	2	3
10.	Иные сведения	Установление границ производилось на основании сведений, содержащихся на чертеже садово-огороднического товарищества «с/т «Дружба» с учетом фактической ситуации на местности. В результате уточнения описания местоположения границ ЗУ 23:42:0710002:133, площадь данного ЗУ не изменилась по сравнению со сведениями о площади, содержащимися в ЕГРН. Доступ к ЗУ обеспечивается посредством ЗУ с КН 23:42:0710002:916, который является ЗУ общего назначения на территории ведения гражданами садоводства для собственных нужд.

4. Пояснения к сведениям об уточняемом земельном участке с кадастровым номером 23:42:0710002:133 :

1.	—

1. Сведения о характерных точках границ уточняемого земельного участка с кадастровым номером 23:42:0710002:131 :

Система координат МСК-23, зона 1 (23) Зона № 1

Обозначение характерных точек границ	Координаты, м				Метод определения координат	Формулы, примененные для расчета средней квадратической погрешности определения координат характерных точек границ (Mt), с подставленными в такие формулы значениями и итоговые (вычисленные) значения Mt, м	Описание закрепления точки
	содержатся в Едином государственном реестре недвижимости		определены в результате выполнения комплексных кадастровых работ				
	X	Y	X	Y			
1	2	3	4	5	6	7	8
860	657 799,24	1 328 368,16	657 799,24	1 328 368,16	Метод спутниковых геодезических измерений (определений)	0,10	—
859	657 799,30	1 328 388,16	657 799,30	1 328 388,16			
н412У	—	—	657 772,82	1 328 388,16		√(0,1^2 + 0,1^2) = 0,10	
н590У	—	—	657 773,20	1 328 367,93			
195	657 774,30	1 328 387,96	—	—		0,10	
196	657 774,24	1 328 367,96	—	—			
860	657 799,24	1 328 368,16	657 799,24	1 328 368,16			

2. Сведения о частях границ уточняемого земельного участка с кадастровым номером 23:42:0710002:131 :

Обозначение части границ		Горизонтальное проложение (S), м	Описание прохождения части границ	Сведения о согласовании местоположения границ (согласовано/спорное)
от т.	до т.			
1	2	3	4	5
860	859	20,00	—	согласовано
859	н412У	26,48		
н412У	н590У	20,23		
н590У	860	26,04		

3. Сведения о характеристиках уточняемого земельного участка с кадастровым номером 23:42:0710002:131 :

№ п/п	Наименование характеристики	Значение характеристики
1	2	3
1.	Адрес земельного участка	—
1.1.	Сведения о местоположении земельного участка (при отсутствии адреса) в структурированном в соответствии с федеральной информационной адресной системой виде	Российская Федерация, Краснодарский край, Ейский р-н, Ейск г, Широчанка п, Дружба снт, д 370
1.2.	Дополнительные сведения о местоположении земельного участка	—
2.	Площадь земельного участка ± величина погрешности определения (вычисления) площади (Р ± ΔР), м²	528 ± 8,00
3.	Формула, примененная для вычисления предельной погрешности определения площади земельного участка, с подставленными значениями и итоговые (вычисленные) значения	3,5*0,1*√(528) = 8
4.	Площадь земельного участка согласно сведениям Единого государственного реестра недвижимости (Ркад), м²	500,00
5.	Оценка расхождения Р и Ркад (Р - Ркад), м²	28
6.	Предельный минимальный и максимальный размеры земельного участка (Рмин и Рмакс), м²	Рмин = 300 Рмакс = —
7.	Кадастровый или иной государственный учетный номер (инвентарный) здания, сооружения, объекта незавершенного строительства, расположенного на земельном участке	23:42:0710002:876
8.	Вид (виды) разрешенного использования	Земельные участки садоводческих товариществ
8.1.	Дополнительные сведения об использовании земельного участка	—
9.	Сведения о земельных участках (землях общего пользования, территории общего пользования), посредством которых обеспечивается доступ	23:42:0710002:916

1	2	3
10.	Иные сведения	Установление границ производилось на основании сведений, содержащихся на чертеже садово-огороднического товарищества «с/т «Дружба» с учетом фактической ситуации на местности. В результате уточнения описания местоположения границ ЗУ 23:42:0710002:131 произошло увеличение площади данного ЗУ в пределах минимального размера ЗУ, установленного ПЗЗ Ейского г/п Ейского р-на (в т.ч. не более 10 % от содержащейся в ЕГРН площади), что допускается в соответствии с п.2. ч.3 ст.42.8 Федерального закона от 24.07.2007 № 221-ФЗ. Доступ к ЗУ обеспечивается посредством ЗУ с КН 23:42:0710002:916, который является ЗУ общего назначения на территории ведения гражданами садоводства для собственных нужд.

4. Пояснения к сведениям об уточняемом земельном участке с кадастровым номером 23:42:0710002:131 :

1.	—

1. Сведения о характерных точках границ уточняемого земельного участка с кадастровым номером 23:42:0710002:126 :

Система координат МСК-23, зона 1 (23) Зона № 1

Обозначение характерных точек границ	Координаты, м				Метод определения координат	Формулы, примененные для расчета средней квадратической погрешности определения координат характерных точек границ (Mt), с подставленными в такие формулы значениями и итоговые (вычисленные) значения Mt, м	Описание закрепления точки
	содержатся в Едином государственном реестре недвижимости		определены в результате выполнения комплексных кадастровых работ				
	X	Y	X	Y			
1	2	3	4	5	6	7	8
197	657 823,83	1 328 409,23	—	—	Метод спутниковых геодезических измерений (определений)	0,10	—
56	657 823,70	1 328 431,23	—	—			
59	657 798,71	1 328 431,43	—	—			
114	657 798,93	1 328 409,44	—	—			
н491У	—	—	657 823,90	1 328 408,15		√(0,1^2 + 0,1^2) = 0,10	
н291У	—	—	657 823,47	1 328 430,41			

1	2	3	4	5	6	7	8
н283У	—	—	657 798,78	1 328 430,16	Метод спутниковых геодезических измерений (определений)	√(0,1^2 + 0,1^2) = 0,10	—
н443У	—	—	657 798,94	1 328 408,16			
197	657 823,83	1 328 409,23	—	—		0,10	

2. Сведения о частях границ уточняемого земельного участка с кадастровым номером 23:42:0710002:126 :

Обозначение части границ		Горизонтальное проложение (S), м	Описание прохождения части границ	Сведения о согласовании местоположения границ (согласовано/спорное)
от т.	до т.			
1	2	3	4	5
н491У	н291У	22,26	—	согласовано
н291У	н283У	24,69		
н283У	н443У	22,00		
н443У	н491У	24,96		

3. Сведения о характеристиках уточняемого земельного участка с кадастровым номером 23:42:0710002:126 :

№ п/п	Наименование характеристики	Значение характеристики
1	2	3
1.	Адрес земельного участка	—
1.1.	Сведения о местоположении земельного участка (при отсутствии адреса) в структурированном в соответствии с федеральной информационной адресной системой виде	Российская Федерация, Краснодарский край, Ейский р-н, Ейск г, Широчанка п, Дружба снт, уч 357
1.2.	Дополнительные сведения о местоположении земельного участка	—
2.	Площадь земельного участка ± величина погрешности определения (вычисления) площади (Р ± ΔР), м²	549 ± 8,00
3.	Формула, примененная для вычисления предельной погрешности определения площади земельного участка, с подставленными значениями и итоговые (вычисленные) значения	3,5*0,1*√(549) = 8
4.	Площадь земельного участка согласно сведениям Единого государственного реестра недвижимости (Ркад), м²	549,00
5.	Оценка расхождения Р и Ркад (Р - Ркад), м²	0
6.	Предельный минимальный и максимальный размеры земельного участка (Рмин и Рмакс), м²	Рмин = 300 Рмакс = —

1	2	3
7.	Кадастровый или иной государственный учетный номер (инвентарный) здания, сооружения, объекта незавершенного строительства, расположенного на земельном участке	—
8.	Вид (виды) разрешенного использования	для садоводства
8.1.	Дополнительные сведения об использовании земельного участка	—
9.	Сведения о земельных участках (землях общего пользования, территории общего пользования), посредством которых обеспечивается доступ	23:42:0710002:916
10.	Иные сведения	Установление границ производилось на основании сведений, содержащихся на чертеже садово-огороднического товарищества «с/т «Дружба» с учетом фактической ситуации на местности. В результате уточнения описания местоположения границ ЗУ 23:42:0710002:126, площадь данного ЗУ не изменилась по сравнению со сведениями о площади, содержащимися в ЕГРН. Доступ к ЗУ обеспечивается посредством ЗУ с КН 23:42:0710002:916, который является ЗУ общего назначения на территории ведения гражданами садоводства для собственных нужд.

4. Пояснения к сведениям об уточняемом земельном участке с кадастровым номером 23:42:0710002:126 :

1.	—

1. Сведения о характерных точках границ уточняемого земельного участка с кадастровым номером 23:42:0710002:122 :

Система координат МСК-23, зона 1 (23) Зона № 1

Обозначение характерных точек границ	Координаты, м				Метод определения координат	Формулы, примененные для расчета средней квадратической погрешности определения координат характерных точек границ (Mt), с подставленными в такие формулы значениями и итоговые (вычисленные) значения Mt, м	Описание закрепления точки
	содержатся в Едином государственном реестре недвижимости		определены в результате выполнения комплексных кадастровых работ				
	X	Y	X	Y			
1	2	3	4	5	6	7	8
686	657 825,37	1 328 148,35	657 825,37	1 328 148,35	Метод спутниковых геодезических измерений (определений)	0,10	—
861	—	—	657 825,85	1 328 168,36			
198	657 825,27	1 328 168,35	—	—			

1	2	3	4	5	6	7	8
795	657 800,08	1 328 168,14	657 800,08	1 328 168,14	Метод спутниковых геодезических измерений (определений)	0,10	—
683	657 800,30	1 328 148,35	657 800,30	1 328 148,35			
686	657 825,37	1 328 148,35	657 825,37	1 328 148,35			

2. Сведения о частях границ уточняемого земельного участка с кадастровым номером 23:42:0710002:122 :

Обозначение части границ		Горизонтальное проложение (S), м	Описание прохождения части границ	Сведения о согласовании местоположения границ (согласовано/спорное)
от т.	до т.			
1	2	3	4	5
686	861	20,02	—	согласовано
861	795	25,77		
795	683	19,79		
683	686	25,07		

3. Сведения о характеристиках уточняемого земельного участка с кадастровым номером 23:42:0710002:122 :

№ п/п	Наименование характеристики	Значение характеристики
1	2	3
1.	Адрес земельного участка	—
1.1.	Сведения о местоположении земельного участка (при отсутствии адреса) в структурированном в соответствии с федеральной информационной адресной системой виде	Российская Федерация, Краснодарский край, Ейский р-н, Широчанский с/о, с/т "Дружба" тер, д 344
1.2.	Дополнительные сведения о местоположении земельного участка	—
2.	Площадь земельного участка ± величина погрешности определения (вычисления) площади (Р ± ΔР), м²	506 ± 8,00
3.	Формула, примененная для вычисления предельной погрешности определения площади земельного участка, с подставленными значениями и итоговые (вычисленные) значения	3,5*0,1*√(506) = 8
4.	Площадь земельного участка согласно сведениям Единого государственного реестра недвижимости (Ркад), м²	500,00
5.	Оценка расхождения Р и Ркад (Р - Ркад), м²	6
6.	Предельный минимальный и максимальный размеры земельного участка (Рмин и Рмакс), м²	Рмин = 300 Рмакс = —

1	2	3
7.	Кадастровый или иной государственный учетный номер (инвентарный) здания, сооружения, объекта незавершенного строительства, расположенного на земельном участке	23:42:0710002:547
8.	Вид (виды) разрешенного использования	Земельные участки садоводческих товариществ
8.1.	Дополнительные сведения об использовании земельного участка	—
9.	Сведения о земельных участках (землях общего пользования, территории общего пользования), посредством которых обеспечивается доступ	23:42:0710002:916
10.	Иные сведения	Установление границ производилось на основании сведений, содержащихся на чертеже садово-огороднического товарищества «с/т «Дружба» с учетом фактической ситуации на местности. В результате уточнения описания местоположения границ ЗУ 23:42:0710002:122 произошло увеличение площади данного ЗУ в пределах минимального размера ЗУ, установленного ПЗЗ Ейского г/п Ейского р-на (в т.ч. не более 10 % от содержащейся в ЕГРН площади), что допускается в соответствии с п.2. ч.3 ст.42.8 Федерального закона от 24.07.2007 № 221-ФЗ. Доступ к ЗУ обеспечивается посредством ЗУ с КН 23:42:0710002:916, который является ЗУ общего назначения на территории ведения гражданами садоводства для собственных нужд.

4. Пояснения к сведениям об уточняемом земельном участке с кадастровым номером 23:42:0710002:122 :

1.	—

1. Сведения о характерных точках границ уточняемого земельного участка с кадастровым номером 23:42:0710002:118 :

Система координат МСК-23, зона 1 (23) Зона № 1

Обозначение характерных точек границ	Координаты, м				Метод определения координат	Формулы, примененные для расчета средней квадратической погрешности определения координат характерных точек границ (Mt), с подставленными в такие формулы значениями и итоговые (вычисленные) значения Mt, м	Описание закрепления точки
	содержатся в Едином государственном реестре недвижимости		определены в результате выполнения комплексных кадастровых работ				
	X	Y	X	Y			
1	2	3	4	5	6	7	8
199	657 854,16	1 328 188,29	—	—	Метод спутниковых геодезических измерений (определений)	0,10	—
72	657 854,21	1 328 208,43	—	—			

1	2	3	4	5	6	7	8
200	657 828,96	1 328 208,29	—	—	Метод спутниковых геодезических измерений (определений)	0,10	—
201	657 829,13	1 328 188,68	—	—			
н463У	—	—	657 853,70	1 328 208,50		√(0,1^2 + 0,1^2) = 0,10	
н353У	—	—	657 828,65	1 328 208,37			
н449У	—	—	657 828,74	1 328 188,46			
н523У	—	—	657 853,71	1 328 188,41			
199	657 854,16	1 328 188,29	—	—		0,10	

2. Сведения о частях границ уточняемого земельного участка с кадастровым номером 23:42:0710002:118 :

Обозначение части границ		Горизонтальное проложение (S), м	Описание прохождения части границ	Сведения о согласовании местоположения границ (согласовано/спорное)
от т.	до т.			
1	2	3	4	5
н463У	н353У	25,05	—	согласовано
н353У	н449У	19,91		
н449У	н523У	24,97		
н523У	н463У	20,09		

3. Сведения о характеристиках уточняемого земельного участка с кадастровым номером 23:42:0710002:118 :

№ п/п	Наименование характеристики	Значение характеристики
1	2	3
1.	Адрес земельного участка	—
1.1.	Сведения о местоположении земельного участка (при отсутствии адреса) в структурированном в соответствии с федеральной информационной адресной системой виде	Российская Федерация, Краснодарский край, Ейский р-н, Ейск г, Широчанка п, Дружба снт, д 331
1.2.	Дополнительные сведения о местоположении земельного участка	—
2.	Площадь земельного участка ± величина погрешности определения (вычисления) площади (P ± ΔP), м²	500 ± 8,00

1	2	3
3.	Формула, примененная для вычисления предельной погрешности определения площади земельного участка, с подставленными значениями и итоговые (вычисленные) значения	3,5*0,1*√(500) = 8
4.	Площадь земельного участка согласно сведениям Единого государственного реестра недвижимости (Ркад), м²	500,00
5.	Оценка расхождения Р и Ркад (Р - Ркад), м²	0
6.	Предельный минимальный и максимальный размеры земельного участка (Рмин и Рмакс), м²	Рмин = 300 Рмакс = —
7.	Кадастровый или иной государственный учетный номер (инвентарный) здания, сооружения, объекта незавершенного строительства, расположенного на земельном участке	—
8.	Вид (виды) разрешенного использования	Земельные участки садоводческих товариществ
8.1.	Дополнительные сведения об использовании земельного участка	—
9.	Сведения о земельных участках (землях общего пользования, территории общего пользования), посредством которых обеспечивается доступ	23:42:0710002:916
10.	Иные сведения	Установление границ производилось на основании сведений, содержащихся на чертеже садово-огороднического товарищества «с/т «Дружба» с учетом фактической ситуации на местности. В результате уточнения описания местоположения границ ЗУ 23:42:0710002:118, площадь данного ЗУ не изменилась по сравнению со сведениями о площади, содержащимися в ЕГРН. Доступ к ЗУ обеспечивается посредством ЗУ с КН 23:42:0710002:916, который является ЗУ общего назначения на территории ведения гражданами садоводства для собственных нужд.
4. Пояснения к сведениям об уточняемом земельном участке с кадастровым номером		23:42:0710002:118 :
1.	—	

1. Сведения о характерных точках границ уточняемого земельного участка с кадастровым номером 23:42:0710002:117 :

Система координат МСК-23, зона 1 (23) Зона № 1

Обозначение характерных точек границ	Координаты, м				Метод определения координат	Формулы, примененные для расчета средней квадратической погрешности определения координат характерных точек границ (Mt), с подставленными в такие формулы значениями и итоговые (вычисленные) значения Mt, м	Описание закрепления точки
	содержатся в Едином государственном реестре недвижимости		определены в результате выполнения комплексных кадастровых работ				
	X	Y	X	Y			
1	2	3	4	5	6	7	8
620	657 877,62	1 328 408,22	657 877,62	1 328 408,22	Метод спутниковых геодезических измерений (определений)	0,10	—
131	657 877,55	1 328 428,64	657 877,55	1 328 428,64			
130	657 852,55	1 328 428,55	657 852,55	1 328 428,55			
621	657 852,62	1 328 408,55	657 852,62	1 328 408,55			
620	657 877,62	1 328 408,22	657 877,62	1 328 408,22			

2. Сведения о частях границ уточняемого земельного участка с кадастровым номером 23:42:0710002:117 :

Обозначение части границ		Горизонтальное проложение (S), м	Описание прохождения части границ	Сведения о согласовании местоположения границ (согласовано/спорное)
от т.	до т.			
1	2	3	4	5
620	131	20,42	—	согласовано
131	130	25,00		
130	621	20,00		
621	620	25,00		

3. Сведения о характеристиках уточняемого земельного участка с кадастровым номером 23:42:0710002:117 :

№ п/п	Наименование характеристики	Значение характеристики
1	2	3

1	2	3
1.	Адрес земельного участка	—
1.1.	Сведения о местоположении земельного участка (при отсутствии адреса) в структурированном в соответствии с федеральной информационной адресной системой виде	Российская Федерация, Краснодарский край, Ейский р-н, Ейск г, з/у 327
1.2.	Дополнительные сведения о местоположении земельного участка	—
2.	Площадь земельного участка ± величина погрешности определения (вычисления) площади (Р ± ΔР), м²	505 ± 8,00
3.	Формула, примененная для вычисления предельной погрешности определения площади земельного участка, с подставленными значениями и итоговые (вычисленные) значения	3,5*0,1*√(505) = 8
4.	Площадь земельного участка согласно сведениям Единого государственного реестра недвижимости (Ркад), м²	505,00
5.	Оценка расхождения Р и Ркад (Р - Ркад), м²	0
6.	Предельный минимальный и максимальный размеры земельного участка (Рмин и Рмакс), м²	Рмин = 300 Рмакс = —
7.	Кадастровый или иной государственный учетный номер (инвентарный) здания, сооружения, объекта незавершенного строительства, расположенного на земельном участке	—
8.	Вид (виды) разрешенного использования	Земельные участки садоводческих товариществ
8.1.	Дополнительные сведения об использовании земельного участка	—
9.	Сведения о земельных участках (землях общего пользования, территории общего пользования), посредством которых обеспечивается доступ	23:42:0710002:916
10.	Иные сведения	Установление границ производилось на основании сведений, содержащихся на чертеже садово-огороднического товарищества «с/т «Дружба» с учетом фактической ситуации на местности. В результате уточнения описания местоположения границ ЗУ 23:42:0710002:117, площадь данного ЗУ не изменилась по сравнению со сведениями о площади, содержащимися в ЕГРН. Доступ к ЗУ обеспечивается посредством ЗУ с КН 23:42:0710002:916, который является ЗУ общего назначения на территории ведения гражданами садоводства для собственных нужд.
4. Пояснения к сведениям об уточняемом земельном участке с кадастровым номером		23:42:0710002:117 :
1.	—	

1. Сведения о характерных точках границ уточняемого земельного участка с кадастровым номером 23:42:0710002:116 :

Система координат МСК-23, зона 1 (23) Зона № 1

Обозначение характерных точек границ	Координаты, м				Метод определения координат	Формулы, примененные для расчета средней квадратической погрешности определения координат характерных точек границ (Mt), с подставленными в такие формулы значениями и итоговые (вычисленные) значения Mt, м	Описание закрепления точки
	содержатся в Едином государственном реестре недвижимости		определены в результате выполнения комплексных кадастровых работ				
	X	Y	X	Y			
1	2	3	4	5	6	7	8
202	657 879,38	1 328 188,39	—	—	Метод спутниковых геодезических измерений (определений)	0,10	—
69	657 879,06	1 328 208,75	—	—			
72	657 854,21	1 328 208,43	—	—			
199	657 854,16	1 328 188,29	—	—			
н523У	—	—	657 853,71	1 328 188,41		√(0,1^2 + 0,1^2) = 0,10	
н402У	—	—	657 879,22	1 328 188,33			
н289У	—	—	657 879,03	1 328 208,55			
н463У	—	—	657 853,70	1 328 208,50			
202	657 879,38	1 328 188,39	—	—		0,10	

2. Сведения о частях границ уточняемого земельного участка с кадастровым номером 23:42:0710002:116 :

Обозначение части границ		Горизонтальное проложение (S), м	Описание прохождения части границ	Сведения о согласовании местоположения границ (согласовано/спорное)
от т.	до т.			
1	2	3	4	5
н523У	н402У	25,51	—	согласовано
н402У	н289У	20,22		

1	2	3	4	5
н289У	н463У	25,33	—	согласовано
н463У	н523У	20,09		

3. Сведения о характеристиках уточняемого земельного участка с кадастровым номером 23:42:0710002:116 :

№ п/п	Наименование характеристики	Значение характеристики
1	2	3
1.	Адрес земельного участка	—
1.1.	Сведения о местоположении земельного участка (при отсутствии адреса) в структурированном в соответствии с федеральной информационной адресной системой виде	Российская Федерация, Краснодарский край, Ейский р-н, Ейск г, Широчанка п, Дружба снт, уч 316
1.2.	Дополнительные сведения о местоположении земельного участка	—
2.	Площадь земельного участка ± величина погрешности определения (вычисления) площади (Р ± ΔР), м²	512 ± 8,00
3.	Формула, примененная для вычисления предельной погрешности определения площади земельного участка, с подставленными значениями и итоговые (вычисленные) значения	3,5*0,1*√(512) = 8
4.	Площадь земельного участка согласно сведениям Единого государственного реестра недвижимости (Ркад), м²	507,00
5.	Оценка расхождения Р и Ркад (Р - Ркад), м²	5
6.	Предельный минимальный и максимальный размеры земельного участка (Рмин и Рмакс), м²	Рмин = 300 Рмакс = —
7.	Кадастровый или иной государственный учетный номер (инвентарный) здания, сооружения, объекта незавершенного строительства, расположенного на земельном участке	—
8.	Вид (виды) разрешенного использования	Земельные участки садоводческих товариществ
8.1.	Дополнительные сведения об использовании земельного участка	—
9.	Сведения о земельных участках (землях общего пользования, территории общего пользования), посредством которых обеспечивается доступ	23:42:0710002:916

1	2	3
10.	Иные сведения	Установление границ производилось на основании сведений, содержащихся на чертеже садово-огороднического товарищества «с/т «Дружба» с учетом фактической ситуации на местности. В результате уточнения описания местоположения границ ЗУ 23:42:0710002:116 произошло увеличение площади данного ЗУ в пределах минимального размера ЗУ, установленного ПЗЗ Ейского г/п Ейского р-на (в т.ч. не более 10 % от содержащейся в ЕГРН площади), что допускается в соответствии с п.2. ч.3 ст.42.8 Федерального закона от 24.07.2007 № 221-ФЗ. Доступ к ЗУ обеспечивается посредством ЗУ с КН 23:42:0710002:916, который является ЗУ общего назначения на территории ведения гражданами садоводства для собственных нужд.

4. Пояснения к сведениям об уточняемом земельном участке с кадастровым номером 23:42:0710002:116 :

1.	—

1. Сведения о характерных точках границ уточняемого земельного участка с кадастровым номером 23:42:0710002:111 :

Система координат МСК-23, зона 1 (23) Зона № 1

Обозначение характерных точек границ	Координаты, м				Метод определения координат	Формулы, примененные для расчета средней квадратической погрешности определения координат характерных точек границ (Mt), с подставленными в такие формулы значениями и итоговые (вычисленные) значения Mt, м	Описание закрепления точки
	содержатся в Едином государственном реестре недвижимости		определены в результате выполнения комплексных кадастровых работ				
	X	Y	X	Y			
1	2	3	4	5	6	7	8
203	658 393,99	1 328 173,15	—	—	Метод спутниковых геодезических измерений (определений)	0,10	—
204	658 393,78	1 328 193,18	—	—			
205	658 368,84	1 328 192,91	—	—			
206	658 368,99	1 328 172,88	—	—			
н267У	—	—	658 393,47	1 328 172,77		√(0,1^2 + 0,1^2) = 0,10	
н436У	—	—	658 393,51	1 328 192,81			

1	2	3	4	5	6	7	8
н607У	—	—	658 368,09	1 328 192,92	Метод спутниковых геодезических измерений (определений)	√(0,1^2 + 0,1^2) = 0,10	—
н277У	—	—	658 368,13	1 328 172,87			
203	658 393,99	1 328 173,15	—	—		0,10	

2. Сведения о частях границ уточняемого земельного участка с кадастровым номером 23:42:0710002:111 :

Обозначение части границ		Горизонтальное проложение (S), м	Описание прохождения части границ	Сведения о согласовании местоположения границ (согласовано/спорное)
от т.	до т.			
1	2	3	4	5
н267У	н436У	20,04	—	согласовано
н436У	н607У	25,42		
н607У	н277У	20,05		
н277У	н267У	25,34		

3. Сведения о характеристиках уточняемого земельного участка с кадастровым номером 23:42:0710002:111 :

№ п/п	Наименование характеристики	Значение характеристики
1	2	3
1.	Адрес земельного участка	—
1.1.	Сведения о местоположении земельного участка (при отсутствии адреса) в структурированном в соответствии с федеральной информационной адресной системой виде	Российская Федерация, Краснодарский край, Ейский р-н, Широчанский с/о, с/т "Дружба" тер, д 30
1.2.	Дополнительные сведения о местоположении земельного участка	—
2.	Площадь земельного участка ± величина погрешности определения (вычисления) площади (Р ± ΔР), м²	509 ± 8,00
3.	Формула, примененная для вычисления предельной погрешности определения площади земельного участка, с подставленными значениями и итоговые (вычисленные) значения	3,5*0,1*√(509) = 8
4.	Площадь земельного участка согласно сведениям Единого государственного реестра недвижимости (Ркад), м²	500,00
5.	Оценка расхождения Р и Ркад (Р - Ркад), м²	9
6.	Предельный минимальный и максимальный размеры земельного участка (Рмин и Рмакс), м²	Рмин = 300 Рмакс = —

1	2	3
7.	Кадастровый или иной государственный учетный номер (инвентарный) здания, сооружения, объекта незавершенного строительства, расположенного на земельном участке	23:42:0710002:468
8.	Вид (виды) разрешенного использования	Земельные участки садоводческих товариществ
8.1.	Дополнительные сведения об использовании земельного участка	—
9.	Сведения о земельных участках (землях общего пользования, территории общего пользования), посредством которых обеспечивается доступ	23:42:0710002:916
10.	Иные сведения	Установление границ производилось на основании сведений, содержащихся на чертеже садово-огороднического товарищества «с/т «Дружба» с учетом фактической ситуации на местности. В результате уточнения описания местоположения границ ЗУ 23:42:0710002:111 произошло увеличение площади данного ЗУ в пределах минимального размера ЗУ, установленного ПЗЗ Ейского г/п Ейского р-на (в т.ч. не более 10 % от содержащейся в ЕГРН площади), что допускается в соответствии с п.2. ч.3 ст.42.8 Федерального закона от 24.07.2007 № 221-ФЗ. Доступ к ЗУ обеспечивается посредством ЗУ с КН 23:42:0710002:916, который является ЗУ общего назначения на территории ведения гражданами садоводства для собственных нужд.

4. Пояснения к сведениям об уточняемом земельном участке с кадастровым номером 23:42:0710002:111 :

1.	—

1. Сведения о характерных точках границ уточняемого земельного участка с кадастровым номером 23:42:0710002:110 :

Система координат МСК-23, зона 1 (23) Зона № 1

Обозначение характерных точек границ	Координаты, м				Метод определения координат	Формулы, примененные для расчета средней квадратической погрешности определения координат характерных точек границ (Mt), с подставленными в такие формулы значениями и итоговые (вычисленные) значения Mt, м	Описание закрепления точки
	содержатся в Едином государственном реестре недвижимости		определены в результате выполнения комплексных кадастровых работ				
	X	Y	X	Y			
1	2	3	4	5	6	7	8
660	658 449,16	1 328 133,89	658 449,16	1 328 133,89	Метод спутниковых геодезических измерений (определений)	0,10	Долговременный межевой знак
630	658 448,81	1 328 153,33	658 448,81	1 328 153,33			

1	2	3	4	5	6	7	8
н432У	—	—	658 423,09	1 328 153,43	Метод спутниковых геодезических измерений (определений)	√(0,1^2 + 0,1^2) = 0,10	—
н320У	—	—	658 423,05	1 328 135,99			
н279У	—	—	658 425,20	1 328 133,54			
207	658 433,39	1 328 153,17	—	—		0,10	Долговременный межевой знак
208	658 423,75	1 328 153,20	—	—			
209	658 423,70	1 328 132,99	—	—			
660	658 449,16	1 328 133,89	658 449,16	1 328 133,89			

2. Сведения о частях границ уточняемого земельного участка с кадастровым номером 23:42:0710002:110 :

Обозначение части границ		Горизонтальное проложение (S), м	Описание прохождения части границ	Сведения о согласовании местоположения границ (согласовано/спорное)
от т.	до т.			
1	2	3	4	5
660	630	19,44	—	согласовано
630	н432У	25,72		
н432У	н320У	17,44		
н320У	н279У	3,26		
н279У	660	23,96		

3. Сведения о характеристиках уточняемого земельного участка с кадастровым номером 23:42:0710002:110 :

№ п/п	Наименование характеристики	Значение характеристики
1	2	3
1.	Адрес земельного участка	—
1.1.	Сведения о местоположении земельного участка (при отсутствии адреса) в структурированном в соответствии с федеральной информационной адресной системой виде	Российская Федерация, Краснодарский край, Ейский р-н, Ейск г, Широчанка п, Дружба снт, уч 3
1.2.	Дополнительные сведения о местоположении земельного участка	—
2.	Площадь земельного участка ± величина погрешности определения (вычисления) площади (P ± ΔP), м²	507 ± 8,00

1	2	3
3.	Формула, примененная для вычисления предельной погрешности определения площади земельного участка, с подставленными значениями и итоговые (вычисленные) значения	3,5*0,1*√(507) = 8
4.	Площадь земельного участка согласно сведениям Единого государственного реестра недвижимости (Ркад), м²	500,00
5.	Оценка расхождения Р и Ркад (Р - Ркад), м²	7
6.	Предельный минимальный и максимальный размеры земельного участка (Рмин и Рмакс), м²	Рмин = 300 Рмакс = —
7.	Кадастровый или иной государственный учетный номер (инвентарный) здания, сооружения, объекта незавершенного строительства, расположенного на земельном участке	23:42:0710002:328
8.	Вид (виды) разрешенного использования	для садоводства
8.1.	Дополнительные сведения об использовании земельного участка	—
9.	Сведения о земельных участках (землях общего пользования, территории общего пользования), посредством которых обеспечивается доступ	23:42:0710002:916
10.	Иные сведения	Установление границ производилось на основании сведений, содержащихся на чертеже садово-огороднического товарищества «с/т «Дружба» с учетом фактической ситуации на местности. В результате уточнения описания местоположения границ ЗУ 23:42:0710002:110 произошло увеличение площади данного ЗУ в пределах минимального размера ЗУ, установленного ПЗЗ Ейского г/п Ейского р-на (в т.ч. не более 10 % от содержащейся в ЕГРН площади), что допускается в соответствии с п.2. ч.3 ст.42.8 Федерального закона от 24.07.2007 № 221-ФЗ. Доступ к ЗУ обеспечивается посредством ЗУ с КН 23:42:0710002:916, который является ЗУ общего назначения на территории ведения гражданами садоводства для собственных нужд.
4. Пояснения к сведениям об уточняемом земельном участке с кадастровым номером 23:42:0710002:110 :		
1.	—	

1. Сведения о характерных точках границ уточняемого земельного участка с кадастровым номером 23:42:0710002:109 :

Система координат МСК-23, зона 1 (23) Зона № 1

Обозначение характерных точек границ	Координаты, м				Метод определения координат	Формулы, примененные для расчета средней квадратической погрешности определения координат характерных точек границ (Mt), с подставленными в такие формулы значениями и итоговые (вычисленные) значения Mt, м	Описание закрепления точки
	содержатся в Едином государственном реестре недвижимости		определены в результате выполнения комплексных кадастровых работ				
	X	Y	X	Y			
1	2	3	4	5	6	7	8
210	658 363,70	1 328 433,14	—	—	Метод спутниковых геодезических измерений (определений)	0,10	—
211	658 363,66	1 328 443,14	—	—			
212	658 313,67	1 328 443,00	—	—			
213	658 313,70	1 328 432,99	—	—			
214	658 338,69	1 328 433,07	—	—			
н448У	—	—	658 363,21	1 328 434,72		√(0,1^2 + 0,1^2) = 0,10	
н292У	—	—	658 363,43	1 328 446,00			
н274У	—	—	658 361,37	1 328 447,74			
н324У	—	—	658 315,94	1 328 448,46			
н323У	—	—	658 313,49	1 328 446,46			
н394У	—	—	658 312,76	1 328 435,26			
н556У	—	—	658 338,26	1 328 434,62			

1	2	3	4	5	6	7	8
210	658 363,70	1 328 433,14	—	—	Метод спутниковых геодезических измерений (определений)	0,10	—

2. Сведения о частях границ уточняемого земельного участка с кадастровым номером 23:42:0710002:109 :

Обозначение части границ		Горизонтальное проложение (S), м	Описание прохождения части границ	Сведения о согласовании местоположения границ (согласовано/спорное)
от т.	до т.			
1	2	3	4	5
н448У	н292У	11,28	—	согласовано
н292У	н274У	2,70		
н274У	н324У	45,44		
н324У	н323У	3,16		
н323У	н394У	11,22		
н394У	н556У	25,51		
н556У	н448У	24,95		

3. Сведения о характеристиках уточняемого земельного участка с кадастровым номером 23:42:0710002:109 :

№ п/п	Наименование характеристики	Значение характеристики
1	2	3
1.	Адрес земельного участка	—
1.1.	Сведения о местоположении земельного участка (при отсутствии адреса) в структурированном в соответствии с федеральной информационной адресной системой виде	Российская Федерация, Краснодарский край, Ейский р-н, Широчанский с/о, с/т "Дружба" тер, уч 2-а
1.2.	Дополнительные сведения о местоположении земельного участка	—
2.	Площадь земельного участка ± величина погрешности определения (вычисления) площади (Р ± ΔР), м²	663 ± 9,00
3.	Формула, примененная для вычисления предельной погрешности определения площади земельного участка, с подставленными значениями и итоговые (вычисленные) значения	$3,5*0,1*\sqrt{(663)} = 9$
4.	Площадь земельного участка согласно сведениям Единого государственного реестра недвижимости (Ркад), м²	500,00
5.	Оценка расхождения Р и Ркад (Р - Ркад), м²	163
6.	Предельный минимальный и максимальный размеры земельного участка (Рмин и Рмакс), м²	Рмин = 300 Рмакс = —

1	2	3
7.	Кадастровый или иной государственный учетный номер (инвентарный) здания, сооружения, объекта незавершенного строительства, расположенного на земельном участке	23:42:0710002:474
8.	Вид (виды) разрешенного использования	Земельные участки садоводческих товариществ
8.1.	Дополнительные сведения об использовании земельного участка	—
9.	Сведения о земельных участках (землях общего пользования, территории общего пользования), посредством которых обеспечивается доступ	23:42:0710002:916
10.	Иные сведения	Установление границ производилось на основании сведений, содержащихся на чертеже садово-огороднического товарищества «с/т «Дружба» с учетом фактической ситуации на местности. В результате уточнения описания местоположения границ ЗУ 23:42:0710002:109 произошло увеличение площади данного ЗУ в пределах минимального размера ЗУ, установленного ПЗЗ Ейского г/п Ейского р-на (в т.ч. на более 10 % от содержащейся в ЕГРН площади). Доступ к ЗУ обеспечивается посредством ЗУ с КН 23:42:0710002:916, который является ЗУ общего назначения на территории ведения гражданами садоводства для собственных нужд.

4. Пояснения к сведениям об уточняемом земельном участке с кадастровым номером 23:42:0710002:109 :

1.	—

1. Сведения о характерных точках границ уточняемого земельного участка с кадастровым номером 23:42:0710002:105 :

Система координат МСК-23, зона 1 (23) Зона № 1

Обозначение характерных точек границ	Координаты, м				Метод определения координат	Формулы, примененные для расчета средней квадратической погрешности определения координат характерных точек границ (Mt), с подставленными в такие формулы значениями и итоговые (вычисленные) значения Mt, м	Описание закрепления точки
	содержатся в Едином государственном реестре недвижимости		определены в результате выполнения комплексных кадастровых работ				
	X	Y	X	Y			
1	2	3	4	5	6	7	8
215	657 961,06	1 328 409,10	—	—	Метод спутниковых геодезических измерений (определений)	0,10	Временный межевой знак
216	657 961,05	1 328 431,12	—	—			
217	657 936,35	1 328 430,25	657 936,35	1 328 430,25			

1	2	3	4	5	6	7	8
218	657 936,55	1 328 408,99	657 936,55	1 328 408,99	Метод спутниковых геодезических измерений (определений)	0,10	Временный межевой знак
н558У	—	—	657 961,12	1 328 409,21		√(0,1^2 + 0,1^2) = 0,10	—
н409У	—	—	657 961,28	1 328 431,20			
215	657 961,06	1 328 409,10	—	—		0,10	Временный межевой знак

2. Сведения о частях границ уточняемого земельного участка с кадастровым номером 23:42:0710002:105 :

Обозначение части границ		Горизонтальное проложение (S), м	Описание прохождения части границ	Сведения о согласовании местоположения границ (согласовано/спорное)
от т.	до т.			
1	2	3	4	5
217	218	21,26	—	согласовано
218	н558У	24,57		
н558У	н409У	21,99		
н409У	217	24,95		

3. Сведения о характеристиках уточняемого земельного участка с кадастровым номером 23:42:0710002:105 :

№ п/п	Наименование характеристики	Значение характеристики
1	2	3
1.	Адрес земельного участка	—
1.1.	Сведения о местоположении земельного участка (при отсутствии адреса) в структурированном в соответствии с федеральной информационной адресной системой виде	Российская Федерация, Краснодарский край, Ейский р-н, Ейск г, Широчанка п, Дружба снт, уч 282
1.2.	Дополнительные сведения о местоположении земельного участка	—
2.	Площадь земельного участка ± величина погрешности определения (вычисления) площади (Р ± ΔР), м²	535 ± 8,00
3.	Формула, примененная для вычисления предельной погрешности определения площади земельного участка, с подставленными значениями и итоговые (вычисленные) значения	3,5*0,1*√(535) = 8
4.	Площадь земельного участка согласно сведениям Единого государственного реестра недвижимости (Ркад), м²	533,00
5.	Оценка расхождения Р и Ркад (Р - Ркад), м²	2

1	2	3
6.	Предельный минимальный и максимальный размеры земельного участка (Рмин и Рмакс), м²	Рмин = 300 Рмакс = —
7.	Кадастровый или иной государственный учетный номер (инвентарный) здания, сооружения, объекта незавершенного строительства, расположенного на земельном участке	23:42:0710002:429
8.	Вид (виды) разрешенного использования	Земельные участки садоводческих товариществ
8.1.	Дополнительные сведения об использовании земельного участка	—
9.	Сведения о земельных участках (землях общего пользования, территории общего пользования), посредством которых обеспечивается доступ	23:42:0710002:916
10.	Иные сведения	Установление границ производилось на основании сведений, содержащихся на чертеже садово-огороднического товарищества «с/т «Дружба» с учетом фактической ситуации на местности. В результате уточнения описания местоположения границ ЗУ 23:42:0710002:105 произошло увеличение площади данного ЗУ в пределах минимального размера ЗУ, установленного ПЗЗ Ейского г/п Ейского р-на (в т.ч. не более 10 % от содержащейся в ЕГРН площади), что допускается в соответствии с п.2. ч.3 ст.42.8 Федерального закона от 24.07.2007 № 221-ФЗ. Доступ к ЗУ обеспечивается посредством ЗУ с КН 23:42:0710002:916, который является ЗУ общего назначения на территории ведения гражданами садоводства для собственных нужд.

4. Пояснения к сведениям об уточняемом земельном участке с кадастровым номером 23:42:0710002:105 :

1.	—

1. Сведения о характерных точках границ уточняемого земельного участка с кадастровым номером 23:42:0710002:100 :

Система координат МСК-23, зона 1 (23) Зона № 1

Обозначение характерных точек границ	Координаты, м				Метод определения координат	Формулы, примененные для расчета средней квадратической погрешности определения координат характерных точек границ (Mt), с подставленными в такие формулы значениями и итоговые (вычисленные) значения Mt, м	Описание закрепления точки
	содержатся в Едином государственном реестре недвижимости		определены в результате выполнения комплексных кадастровых работ				
	X	Y	X	Y			
1	2	3	4	5	6	7	8
219	658 416,98	1 328 413,60	—	—	Метод спутниковых геодезических измерений (определений)	0,10	—

1	2	3	4	5	6	7	8
220	658 414,31	1 328 433,29	658 414,31	1 328 433,29	Метод спутниковых геодезических измерений (определений)	0,10	—
н516У	—	—	658 391,28	1 328 434,37		√(0,1^2 + 0,1^2) = 0,10	
н366У	—	—	658 391,28	1 328 413,34			
н284У	—	—	658 416,71	1 328 413,88			
44	658 391,68	1 328 434,06	—	—		0,10	
43	658 392,09	1 328 412,91	—	—			
219	658 416,98	1 328 413,60	—	—			

2. Сведения о частях границ уточняемого земельного участка с кадастровым номером 23:42:0710002:100 :

Обозначение части границ		Горизонтальное проложение (S), м	Описание прохождения части границ	Сведения о согласовании местоположения границ (согласовано/спорное)
от т.	до т.			
1	2	3	4	5
220	н516У	23,06	—	согласовано
н516У	н366У	21,03		
н366У	н284У	25,44		
н284У	220	19,56		

3. Сведения о характеристиках уточняемого земельного участка с кадастровым номером 23:42:0710002:100 :

№ п/п	Наименование характеристики	Значение характеристики
1	2	3
1.	Адрес земельного участка	—
1.1.	Сведения о местоположении земельного участка (при отсутствии адреса) в структурированном в соответствии с федеральной информационной адресной системой виде	Российская Федерация, Краснодарский край, Ейский р-н, Ейск г, Широчанка п, Дружба снт, уч 27
1.2.	Дополнительные сведения о местоположении земельного участка	—
2.	Площадь земельного участка ± величина погрешности определения (вычисления) площади (Р ± ΔР), м²	490 ± 8,00

1	2	3
3.	Формула, примененная для вычисления предельной погрешности определения площади земельного участка, с подставленными значениями и итоговые (вычисленные) значения	3,5*0,1*√(490) = 8
4.	Площадь земельного участка согласно сведениям Единого государственного реестра недвижимости (Ркад), м²	485,00
5.	Оценка расхождения Р и Ркад (Р - Ркад), м²	5
6.	Предельный минимальный и максимальный размеры земельного участка (Рмин и Рмакс), м²	Рмин = 300 Рмакс = —
7.	Кадастровый или иной государственный учетный номер (инвентарный) здания, сооружения, объекта незавершенного строительства, расположенного на земельном участке	—
8.	Вид (виды) разрешенного использования	для садоводства
8.1.	Дополнительные сведения об использовании земельного участка	—
9.	Сведения о земельных участках (землях общего пользования, территории общего пользования), посредством которых обеспечивается доступ	23:42:0710002:916
10.	Иные сведения	Установление границ производилось на основании сведений, содержащихся на чертеже садово-огороднического товарищества «с/т «Дружба» с учетом фактической ситуации на местности. В результате уточнения описания местоположения границ ЗУ 23:42:0710002:100 произошло увеличение площади данного ЗУ в пределах минимального размера ЗУ, установленного ПЗЗ Ейского г/п Ейского р-на (в т.ч. не более 10 % от содержащейся в ЕГРН площади), что допускается в соответствии с п.2. ч.3 ст.42.8 Федерального закона от 24.07.2007 № 221-ФЗ. Доступ к ЗУ обеспечивается посредством ЗУ с КН 23:42:0710002:916, который является ЗУ общего назначения на территории ведения гражданами садоводства для собственных нужд.
4. Пояснения к сведениям об уточняемом земельном участке с кадастровым номером 23:42:0710002:100 :		
1.	—	

1. Сведения о характерных точках границ уточняемого земельного участка с кадастровым номером 23:42:0710002:97 :

Система координат МСК-23, зона 1 (23) Зона № 1

Обозначение характерных точек границ	Координаты, м				Метод определения координат	Формулы, примененные для расчета средней квадратической погрешности определения координат характерных точек границ (Mt), с подставленными в такие формулы значениями и итоговые (вычисленные) значения Mt, м	Описание закрепления точки
	содержатся в Едином государственном реестре недвижимости		определены в результате выполнения комплексных кадастровых работ				
	X	Y	X	Y			
1	2	3	4	5	6	7	8
221	658 418,44	1 328 394,17	—	—	Метод спутниковых геодезических измерений (определений)	0,10	—
219	658 416,98	1 328 413,60	—	—			
43	658 392,09	1 328 412,91	—	—			
190	658 392,30	1 328 393,23	—	—			
н327У	—	—	658 420,16	1 328 394,34		√(0,1^2 + 0,1^2) = 0,10	
н284У	—	—	658 416,71	1 328 413,88			
н366У	—	—	658 391,28	1 328 413,34			
н498У	—	—	658 392,15	1 328 393,18			
221	658 418,44	1 328 394,17	—	—		0,10	

2. Сведения о частях границ уточняемого земельного участка с кадастровым номером 23:42:0710002:97 :

Обозначение части границ		Горизонтальное проложение (S), м	Описание прохождения части границ	Сведения о согласовании местоположения границ (согласовано/спорное)
от т.	до т.			
1	2	3	4	5
н327У	н284У	19,84	—	согласовано
н284У	н366У	25,44		

1	2	3	4	5
н366У	н498У	20,18	—	согласовано
н498У	н327У	28,03		

3. Сведения о характеристиках уточняемого земельного участка с кадастровым номером 23:42:0710002:97 :

№ п/п	Наименование характеристики	Значение характеристики
1	2	3
1.	Адрес земельного участка	—
1.1.	Сведения о местоположении земельного участка (при отсутствии адреса) в структурированном в соответствии с федеральной информационной адресной системой виде	Российская Федерация, Краснодарский край, Ейский р-н, Ейск г, Широчанка п, Дружба снт, д 26
1.2.	Дополнительные сведения о местоположении земельного участка	—
2.	Площадь земельного участка ± величина погрешности определения (вычисления) площади (Р ± ΔР), м²	532 ± 8,00
3.	Формула, примененная для вычисления предельной погрешности определения площади земельного участка, с подставленными значениями и итоговые (вычисленные) значения	3,5*0,1*√(532) = 8
4.	Площадь земельного участка согласно сведениям Единого государственного реестра недвижимости (Ркад), м²	500,00
5.	Оценка расхождения Р и Ркад (Р - Ркад), м²	32
6.	Предельный минимальный и максимальный размеры земельного участка (Рмин и Рмакс), м²	Рмин = 300 Рмакс = —
7.	Кадастровый или иной государственный учетный номер (инвентарный) здания, сооружения, объекта незавершенного строительства, расположенного на земельном участке	23:42:0710002:539
8.	Вид (виды) разрешенного использования	Земельные участки садоводческих товариществ
8.1.	Дополнительные сведения об использовании земельного участка	—
9.	Сведения о земельных участках (землях общего пользования, территории общего пользования), посредством которых обеспечивается доступ	23:42:0710002:916

1	2	3
10.	Иные сведения	Установление границ производилось на основании сведений, содержащихся на чертеже садово-огороднического товарищества «с/т «Дружба» с учетом фактической ситуации на местности. В результате уточнения описания местоположения границ ЗУ 23:42:0710002:97 произошло увеличение площади данного ЗУ в пределах минимального размера ЗУ, установленного ПЗЗ Ейского г/п Ейского р-на (в т.ч. не более 10 % от содержащейся в ЕГРН площади), что допускается в соответствии с п.2. ч.3 ст.42.8 Федерального закона от 24.07.2007 № 221-ФЗ. Доступ к ЗУ обеспечивается посредством ЗУ с КН 23:42:0710002:916, который является ЗУ общего назначения на территории ведения гражданами садоводства для собственных нужд.

4. Пояснения к сведениям об уточняемом земельном участке с кадастровым номером 23:42:0710002:97 :

1.	—

1. Сведения о характерных точках границ уточняемого земельного участка с кадастровым номером 23:42:0710002:93 :

Система координат МСК-23, зона 1 (23) Зона № 1

Обозначение характерных точек границ	Координаты, м				Метод определения координат	Формулы, примененные для расчета средней квадратической погрешности определения координат характерных точек границ (Mt), с подставленными в такие формулы значениями и итоговые (вычисленные) значения Mt, м	Описание закрепления точки
	содержатся в Едином государственном реестре недвижимости		определены в результате выполнения комплексных кадастровых работ				
	X	Y	X	Y			
1	2	3	4	5	6	7	8
879	658 014,94	1 328 389,88	658 014,94	1 328 389,88	Метод спутниковых геодезических измерений (определений)	0,10	—
754	—	—	658 015,41	1 328 389,66			Долговременный межевой знак
9	—	—	658 015,10	1 328 409,69			Угол забора (изгороди, ограды)
222	658 015,22	1 328 409,41	—	—			—
223	657 990,33	1 328 409,83	657 990,33	1 328 409,83			
880	657 990,15	1 328 389,09	657 990,15	1 328 389,09			

1	2	3	4	5	6	7	8
879	658 014,94	1 328 389,88	658 014,94	1 328 389,88	Метод спутниковых геодезических измерений (определений)	0,10	—

2. Сведения о частях границ уточняемого земельного участка с кадастровым номером 23:42:0710002:93 :

Обозначение части границ		Горизонтальное проложение (S), м	Описание прохождения части границ	Сведения о согласовании местоположения границ (согласовано/спорное)
от т.	до т.			
1	2	3	4	5
879	754	0,52	—	согласовано
754	9	20,03		
9	223	24,77		
223	880	20,74		
880	879	24,80		

3. Сведения о характеристиках уточняемого земельного участка с кадастровым номером 23:42:0710002:93 :

№ п/п	Наименование характеристики	Значение характеристики
1	2	3
1.	Адрес земельного участка	—
1.1.	Сведения о местоположении земельного участка (при отсутствии адреса) в структурированном в соответствии с федеральной информационной адресной системой виде	Российская Федерация, Краснодарский край, Ейский р-н, Широчанский сельский округ р-н, Широчанка п, "Дружба" снт, уч № 251
1.2.	Дополнительные сведения о местоположении земельного участка	—
2.	Площадь земельного участка ± величина погрешности определения (вычисления) площади (Р ± ΔР), м²	507 ± 8,00
3.	Формула, примененная для вычисления предельной погрешности определения площади земельного участка, с подставленными значениями и итоговые (вычисленные) значения	$3,5*0,1*\sqrt{(507)} = 8$
4.	Площадь земельного участка согласно сведениям Единого государственного реестра недвижимости (Ркад), м²	500,00
5.	Оценка расхождения Р и Ркад (Р - Ркад), м²	7
6.	Предельный минимальный и максимальный размеры земельного участка (Рмин и Рмакс), м²	Рмин = 300 Рмакс = —
7.	Кадастровый или иной государственный учетный номер (инвентарный) здания, сооружения, объекта незавершенного строительства, расположенного на земельном участке	—

1	2	3
8.	Вид (виды) разрешенного использования	Земельные участки садоводческих товариществ
8.1.	Дополнительные сведения об использовании земельного участка	—
9.	Сведения о земельных участках (землях общего пользования, территории общего пользования), посредством которых обеспечивается доступ	23:42:0710002:916
10.	Иные сведения	Установление границ производилось на основании сведений, содержащихся на чертеже садово-огороднического товарищества «с/т «Дружба» с учетом фактической ситуации на местности. В результате уточнения описания местоположения границ ЗУ 23:42:0710002:93 произошло увеличение площади данного ЗУ в пределах минимального размера ЗУ, установленного ПЗЗ Ейского г/п Ейского р-на (в т.ч. не более 10 % от содержащейся в ЕГРН площади), что допускается в соответствии с п.2. ч.3 ст.42.8 Федерального закона от 24.07.2007 № 221-ФЗ. Доступ к ЗУ обеспечивается посредством ЗУ с КН 23:42:0710002:916, который является ЗУ общего назначения на территории ведения гражданами садоводства для собственных нужд.

4. Пояснения к сведениям об уточняемом земельном участке с кадастровым номером 23:42:0710002:93 :

1.	—

1. Сведения о характерных точках границ уточняемого земельного участка с кадастровым номером 23:42:0710002:91 :

Система координат МСК-23, зона 1 (23) Зона № 1

Обозначение характерных точек границ	Координаты, м				Метод определения координат	Формулы, примененные для расчета средней квадратической погрешности определения координат характерных точек границ (Mt), с подставленными в такие формулы значениями и итоговые (вычисленные) значения Mt, м	Описание закрепления точки
	содержатся в Едином государственном реестре недвижимости		определены в результате выполнения комплексных кадастровых работ				
	X	Y	X	Y			
1	2	3	4	5	6	7	8
221	658 418,44	1 328 394,17	—	—	Метод спутниковых геодезических измерений (определений)	0,10	—
224	658 392,29	1 328 393,24	—	—			
189	658 392,38	1 328 373,41	658 392,38	1 328 373,41			
н298У	—	—	658 417,28	1 328 373,42		√(0,1^2 + 0,1^2) = 0,10	

1	2	3	4	5	6	7	8
н286У	—	—	658 423,65	1 328 373,59	Метод спутниковых геодезических измерений (определений)	√(0,1^2 + 0,1^2) = 0,10	—
н327У	—	—	658 420,16	1 328 394,34			
н498У	—	—	658 392,15	1 328 393,18			
20	658 393,33	1 328 373,41	—	—		0,10	
19	658 418,33	1 328 373,39	—	—			
221	658 418,44	1 328 394,17	—	—			

2. Сведения о частях границ уточняемого земельного участка с кадастровым номером 23:42:0710002:91 :

Обозначение части границ		Горизонтальное проложение (S), м	Описание прохождения части границ	Сведения о согласовании местоположения границ (согласовано/спорное)
от т.	до т.			
1	2	3	4	5
189	н298У	24,90	—	согласовано
н298У	н286У	6,37		
н286У	н327У	21,04		
н327У	н498У	28,03		
н498У	189	19,77		

3. Сведения о характеристиках уточняемого земельного участка с кадастровым номером 23:42:0710002:91 :

№ п/п	Наименование характеристики	Значение характеристики
1	2	3
1.	Адрес земельного участка	Российская Федерация, Краснодарский край, Ейский муниципальный район, Ейское городское поселение, поселок Широчанка, Дружба садовое товарищество, земельный участок 25
1.1.	Сведения о местоположении земельного участка (при отсутствии адреса) в структурированном в соответствии с федеральной информационной адресной системой виде	—
1.2.	Дополнительные сведения о местоположении земельного участка	—
2.	Площадь земельного участка ± величина погрешности определения (вычисления) площади (P ± ΔP), м²	604 ± 9,00

1	2	3
3.	Формула, примененная для вычисления предельной погрешности определения площади земельного участка, с подставленными значениями и итоговые (вычисленные) значения	3,5*0,1*√(604) = 9
4.	Площадь земельного участка согласно сведениям Единого государственного реестра недвижимости (Ркад), м²	529,00
5.	Оценка расхождения Р и Ркад (Р - Ркад), м²	75
6.	Предельный минимальный и максимальный размеры земельного участка (Рмин и Рмакс), м²	Рмин = 300 Рмакс = —
7.	Кадастровый или иной государственный учетный номер (инвентарный) здания, сооружения, объекта незавершенного строительства, расположенного на земельном участке	23:42:0710002:894
8.	Вид (виды) разрешенного использования	Земельные участки садоводческих товариществ
8.1.	Дополнительные сведения об использовании земельного участка	—
9.	Сведения о земельных участках (землях общего пользования, территории общего пользования), посредством которых обеспечивается доступ	23:42:0710002:916
10.	Иные сведения	Установление границ производилось на основании сведений, содержащихся на чертеже садово-огороднического товарищества «с/т «Дружба» с учетом фактической ситуации на местности. В результате уточнения описания местоположения границ ЗУ 23:42:0710002:91 произошло увеличение площади данного ЗУ в пределах минимального размера ЗУ, установленного ПЗЗ Ейского г/п Ейского р-на (в т.ч. на более 10 % от содержащейся в ЕГРН площади). Доступ к ЗУ обеспечивается посредством ЗУ с КН 23:42:0710002:916, который является ЗУ общего назначения на территории ведения гражданами садоводства для собственных нужд.
4. Пояснения к сведениям об уточняемом земельном участке с кадастровым номером		23:42:0710002:91 :
1.	—	

1. Сведения о характерных точках границ уточняемого земельного участка с кадастровым номером 23:42:0710002:80 :

Система координат МСК-23, зона 1 (23) Зона № 1

Обозначение характерных точек границ	Координаты, м				Метод определения координат	Формулы, примененные для расчета средней квадратической погрешности определения координат характерных точек границ (Mt), с подставленными в такие формулы значениями и итоговые (вычисленные) значения Mt, м	Описание закрепления точки
	содержатся в Едином государственном реестре недвижимости		определены в результате выполнения комплексных кадастровых работ				
	X	Y	X	Y			
1	2	3	4	5	6	7	8
225	658 042,00	1 328 189,35	—	—	Метод спутниковых геодезических измерений (определений)	0,10	Угол забора (изгороди, ограды)
226	658 017,02	1 328 188,38	—	—			
884	658 017,06	1 328 168,38	—	—			Труба металлическая
227	658 042,04	1 328 169,35	—	—			
н489У	—	—	658 041,80	1 328 169,32		√(0,1^2 + 0,1^2) = 0,10	—
н285У	—	—	658 041,91	1 328 189,71			
н505У	—	—	658 016,97	1 328 189,22			
885	—	—	658 017,05	1 328 169,38		0,10	
225	658 042,00	1 328 189,35	—	—			Угол забора (изгороди, ограды)

2. Сведения о частях границ уточняемого земельного участка с кадастровым номером 23:42:0710002:80 :

Обозначение части границ		Горизонтальное проложение (S), м	Описание прохождения части границ	Сведения о согласовании местоположения границ (согласовано/спорное)
от т.	до т.			
1	2	3	4	5
н489У	н285У	20,39	—	согласовано
н285У	н505У	24,94		

1	2	3	4	5
н505У	885	19,84	—	согласовано
885	н489У	24,75		

3. Сведения о характеристиках уточняемого земельного участка с кадастровым номером 23:42:0710002:80 :

№ п/п	Наименование характеристики	Значение характеристики
1	2	3
1.	Адрес земельного участка	—
1.1.	Сведения о местоположении земельного участка (при отсутствии адреса) в структурированном в соответствии с федеральной информационной адресной системой виде	Российская Федерация, Краснодарский край, Ейский р-н, Ейск г, с/т "Дружба" тер, д 225
1.2.	Дополнительные сведения о местоположении земельного участка	—
2.	Площадь земельного участка ± величина погрешности определения (вычисления) площади (Р ± ΔР), м²	500 ± 8,00
3.	Формула, примененная для вычисления предельной погрешности определения площади земельного участка, с подставленными значениями и итоговые (вычисленные) значения	3,5*0,1*√(500) = 8
4.	Площадь земельного участка согласно сведениям Единого государственного реестра недвижимости (Ркад), м²	500,00
5.	Оценка расхождения Р и Ркад (Р - Ркад), м²	0
6.	Предельный минимальный и максимальный размеры земельного участка (Рмин и Рмакс), м²	Рмин = 300 Рмакс = —
7.	Кадастровый или иной государственный учетный номер (инвентарный) здания, сооружения, объекта незавершенного строительства, расположенного на земельном участке	—
8.	Вид (виды) разрешенного использования	Земельные участки садоводческих товариществ
8.1.	Дополнительные сведения об использовании земельного участка	—
9.	Сведения о земельных участках (землях общего пользования, территории общего пользования), посредством которых обеспечивается доступ	23:42:0710002:916

1	2	3
10.	Иные сведения	Установление границ производилось на основании сведений, содержащихся на чертеже садово-огороднического товарищества «с/т «Дружба» с учетом фактической ситуации на местности. В результате уточнения описания местоположения границ ЗУ 23:42:0710002:80, площадь данного ЗУ не изменилась по сравнению со сведениями о площади, содержащимися в ЕГРН. Доступ к ЗУ обеспечивается посредством ЗУ с КН 23:42:0710002:916, который является ЗУ общего назначения на территории ведения гражданами садоводства для собственных нужд.

4. Пояснения к сведениям об уточняемом земельном участке с кадастровым номером 23:42:0710002:80 :

1.	—

1. Сведения о характерных точках границ уточняемого земельного участка с кадастровым номером 23:42:0710002:72 :

Система координат МСК-23, зона 1 (23) Зона № 1

Обозначение характерных точек границ	Координаты, м				Метод определения координат	Формулы, примененные для расчета средней квадратической погрешности определения координат характерных точек границ (Mt), с подставленными в такие формулы значениями и итоговые (вычисленные) значения Mt, м	Описание закрепления точки
	содержатся в Едином государственном реестре недвижимости		определены в результате выполнения комплексных кадастровых работ				
	X	Y	X	Y			
1	2	3	4	5	6	7	8
228	658 093,63	1 328 410,42	—	—	Метод спутниковых геодезических измерений (определений)	0,10	—
229	658 093,23	1 328 431,18	—	—			
230	658 069,30	1 328 430,94	—	—			
897	658 069,39	1 328 410,18	658 069,39	1 328 410,18			
н393У	—	—	658 093,56	1 328 411,70		√(0,1^2 + 0,1^2) = 0,10	
н565У	—	—	658 093,05	1 328 436,30			
н377У	—	—	658 069,51	1 328 435,90			

1	2	3	4	5	6	7	8
228	658 093,63	1 328 410,42	—	—	Метод спутниковых геодезических измерений (определений)	0,10	—

2. Сведения о частях границ уточняемого земельного участка с кадастровым номером 23:42:0710002:72 :

Обозначение части границ		Горизонтальное проложение (S), м	Описание прохождения части границ	Сведения о согласовании местоположения границ (согласовано/спорное)
от т.	до т.			
1	2	3	4	5
897	н393У	24,22	—	согласовано
н393У	н565У	24,61		
н565У	н377У	23,54		
н377У	897	25,72		

3. Сведения о характеристиках уточняемого земельного участка с кадастровым номером 23:42:0710002:72 :

№ п/п	Наименование характеристики	Значение характеристики
1	2	3
1.	Адрес земельного участка	—
1.1.	Сведения о местоположении земельного участка (при отсутствии адреса) в структурированном в соответствии с федеральной информационной адресной системой виде	Российская Федерация, Краснодарский край, Ейский р-н, Ейск г, с/т "Дружба" тер, д 207
1.2.	Дополнительные сведения о местоположении земельного участка	—
2.	Площадь земельного участка ± величина погрешности определения (вычисления) площади (Р ± ΔР), м²	600 ± 9,00
3.	Формула, примененная для вычисления предельной погрешности определения площади земельного участка, с подставленными значениями и итоговые (вычисленные) значения	3,5*0,1*√(600) = 9
4.	Площадь земельного участка согласно сведениям Единого государственного реестра недвижимости (Ркад), м²	500,00
5.	Оценка расхождения Р и Ркад (Р - Ркад), м²	100
6.	Предельный минимальный и максимальный размеры земельного участка (Рмин и Рмакс), м²	Рмин = 300 Рмакс = —
7.	Кадастровый или иной государственный учетный номер (инвентарный) здания, сооружения, объекта незавершенного строительства, расположенного на земельном участке	23:42:0710002:907
8.	Вид (виды) разрешенного использования	Земельные участки садоводческих товариществ

1	2	3
8.1.	Дополнительные сведения об использовании земельного участка	—
9.	Сведения о земельных участках (землях общего пользования, территории общего пользования), посредством которых обеспечивается доступ	23:42:0710002:916
10.	Иные сведения	Установление границ производилось на основании сведений, содержащихся на чертеже садово-огороднического товарищества «с/т «Дружба» с учетом фактической ситуации на местности. В результате уточнения описания местоположения границ ЗУ 23:42:0710002:72 произошло увеличение площади данного ЗУ в пределах минимального размера ЗУ, установленного ПЗЗ Ейского г/п Ейского р-на (в т.ч. на более 10 % от содержащейся в ЕГРН площади). Доступ к ЗУ обеспечивается посредством ЗУ с КН 23:42:0710002:916, который является ЗУ общего назначения на территории ведения гражданами садоводства для собственных нужд.

4. Пояснения к сведениям об уточняемом земельном участке с кадастровым номером 23:42:0710002:72 :

1.	—

1. Сведения о характерных точках границ уточняемого земельного участка с кадастровым номером 23:42:0710002:65 :

Система координат МСК-23, зона 1 (23) Зона № 1

Обозначение характерных точек границ	Координаты, м				Метод определения координат	Формулы, примененные для расчета средней квадратической погрешности определения координат характерных точек границ (Mt), с подставленными в такие формулы значениями и итоговые (вычисленные) значения Mt, м	Описание закрепления точки
	содержатся в Едином государственном реестре недвижимости		определены в результате выполнения комплексных кадастровых работ				
	X	Y	X	Y			
1	2	3	4	5	6	7	8
231	658 418,96	1 328 253,15	—	—	Метод спутниковых геодезических измерений (определений)	0,10	Закрепление отсутствует
232	658 418,89	1 328 273,15	—	—			
937	658 393,90	1 328 272,91	—	—			
233	658 393,93	1 328 252,92	—	—			
н414У	—	—	658 418,20	1 328 253,15		√(0,1^2 + 0,1^2) = 0,10	—

1	2	3	4	5	6	7	8
932	—	—	658 418,13	1 328 273,14	Метод спутниковых геодезических измерений (определений)	0,10	Закрепление отсутствует
936	—	—	658 393,17	1 328 272,94			
н469У	—	—	658 393,18	1 328 252,93		√(0,1^2 + 0,1^2) = 0,10	—
231	658 418,96	1 328 253,15	—	—		0,10	Закрепление отсутствует

2. Сведения о частях границ уточняемого земельного участка с кадастровым номером 23:42:0710002:65 :

Обозначение части границ		Горизонтальное проложение (S), м	Описание прохождения части границ	Сведения о согласовании местоположения границ (согласовано/спорное)
от т.	до т.			
1	2	3	4	5
н414У	932	19,99	—	согласовано
932	936	24,96		
936	н469У	20,01		
н469У	н414У	25,02		

3. Сведения о характеристиках уточняемого земельного участка с кадастровым номером 23:42:0710002:65 :

№ п/п	Наименование характеристики	Значение характеристики
1	2	3
1.	Адрес земельного участка	—
1.1.	Сведения о местоположении земельного участка (при отсутствии адреса) в структурированном в соответствии с федеральной информационной адресной системой виде	Российская Федерация, Краснодарский край, Ейский р-н, Ейск г, Широчанка п, Дружба снт, д 19
1.2.	Дополнительные сведения о местоположении земельного участка	—
2.	Площадь земельного участка ± величина погрешности определения (вычисления) площади (Р ± ΔР), м²	500 ± 8,00
3.	Формула, примененная для вычисления предельной погрешности определения площади земельного участка, с подставленными значениями и итоговые (вычисленные) значения	3,5*0,1*√(500) = 8
4.	Площадь земельного участка согласно сведениям Единого государственного реестра недвижимости (Ркад), м²	500,00
5.	Оценка расхождения Р и Ркад (Р - Ркад), м²	0

1	2	3
6.	Предельный минимальный и максимальный размеры земельного участка (Рмин и Рмакс), м²	Рмин = 300 Рмакс = —
7.	Кадастровый или иной государственный учетный номер (инвентарный) здания, сооружения, объекта незавершенного строительства, расположенного на земельном участке	23:42:0710002:459
8.	Вид (виды) разрешенного использования	Земельные участки садоводческих товариществ
8.1.	Дополнительные сведения об использовании земельного участка	—
9.	Сведения о земельных участках (землях общего пользования, территории общего пользования), посредством которых обеспечивается доступ	23:42:0710002:916
10.	Иные сведения	Установление границ производилось на основании сведений, содержащихся на чертеже садово-огороднического товарищества «с/т «Дружба» с учетом фактической ситуации на местности. В результате уточнения описания местоположения границ ЗУ 23:42:0710002:65, площадь данного ЗУ не изменилась по сравнению со сведениями о площади, содержащимися в ЕГРН. Доступ к ЗУ обеспечивается посредством ЗУ с КН 23:42:0710002:916, который является ЗУ общего назначения на территории ведения гражданами садоводства для собственных нужд.

4. Пояснения к сведениям об уточняемом земельном участке с кадастровым номером 23:42:0710002:65 :

1.	—

1. Сведения о характерных точках границ уточняемого земельного участка с кадастровым номером 23:42:0710002:63 :

Система координат МСК-23, зона 1 (23) Зона № 1

Обозначение характерных точек границ	Координаты, м				Метод определения координат	Формулы, примененные для расчета средней квадратической погрешности определения координат характерных точек границ (Mt), с подставленными в такие формулы значениями и итоговые (вычисленные) значения Mt, м	Описание закрепления точки
	содержатся в Едином государственном реестре недвижимости		определены в результате выполнения комплексных кадастровых работ				
	X	Y	X	Y			
1	2	3	4	5	6	7	8
624	658 123,88	1 328 290,32	658 123,88	1 328 290,32	Метод спутниковых геодезических измерений (определений)	0,10	Долговременный межевой знак
н456У	—	—	658 123,70	1 328 309,97		√(0,1^2 + 0,1^2) = 0,10	—

1	2	3	4	5	6	7	8
н313У	—	—	658 098,48	1 328 309,84	Метод спутниковых геодезических измерений (определений)	√(0,1^2 + 0,1^2) = 0,10	—
100	658 123,37	1 328 309,73	—	—		0,10	Долговременный межевой знак
103	658 098,89	1 328 309,81	—	—			
625	658 098,41	1 328 290,24	658 098,41	1 328 290,24			
624	658 123,88	1 328 290,32	658 123,88	1 328 290,32			

2. Сведения о частях границ уточняемого земельного участка с кадастровым номером 23:42:0710002:63 :

Обозначение части границ		Горизонтальное проложение (S), м	Описание прохождения части границ	Сведения о согласовании местоположения границ (согласовано/спорное)
от т.	до т.			
1	2	3	4	5
624	н456У	19,65	—	согласовано
н456У	н313У	25,22		
н313У	625	19,60		
625	624	25,47		

3. Сведения о характеристиках уточняемого земельного участка с кадастровым номером 23:42:0710002:63 :

№ п/п	Наименование характеристики	Значение характеристики
1	2	3
1.	Адрес земельного участка	—
1.1.	Сведения о местоположении земельного участка (при отсутствии адреса) в структурированном в соответствии с федеральной информационной адресной системой виде	Российская Федерация, Краснодарский край, Ейский р-н, Ейск г, Широчанка п, Дружба снт, уч 186
1.2.	Дополнительные сведения о местоположении земельного участка	—
2.	Площадь земельного участка ± величина погрешности определения (вычисления) площади (Р ± ΔР), м²	497 ± 8,00
3.	Формула, примененная для вычисления предельной погрешности определения площади земельного участка, с подставленными значениями и итоговые (вычисленные) значения	3,5*0,1*√(497) = 8
4.	Площадь земельного участка согласно сведениям Единого государственного реестра недвижимости (Ркад), м²	487,00

1	2	3
5.	Оценка расхождения Р и Ркад (Р - Ркад), м²	10
6.	Предельный минимальный и максимальный размеры земельного участка (Рмин и Рмакс), м²	Рмин = 300 Рмакс = —
7.	Кадастровый или иной государственный учетный номер (инвентарный) здания, сооружения, объекта незавершенного строительства, расположенного на земельном участке	—
8.	Вид (виды) разрешенного использования	Для садоводства
8.1.	Дополнительные сведения об использовании земельного участка	—
9.	Сведения о земельных участках (землях общего пользования, территории общего пользования), посредством которых обеспечивается доступ	23:42:0710002:916
10.	Иные сведения	Установление границ производилось на основании сведений, содержащихся на чертеже садово-огороднического товарищества «с/т «Дружба» с учетом фактической ситуации на местности. В результате уточнения описания местоположения границ ЗУ 23:42:0710002:63 произошло увеличение площади данного ЗУ в пределах минимального размера ЗУ, установленного ПЗЗ Ейского г/п Ейского р-на (в т.ч. не более 10 % от содержащейся в ЕГРН площади), что допускается в соответствии с п.2. ч.3 ст.42.8 Федерального закона от 24.07.2007 № 221-ФЗ. Доступ к ЗУ обеспечивается посредством ЗУ с КН 23:42:0710002:916, который является ЗУ общего назначения на территории ведения гражданами садоводства для собственных нужд.

4. Пояснения к сведениям об уточняемом земельном участке с кадастровым номером 23:42:0710002:63 :

1.	—

1. Сведения о характерных точках границ уточняемого земельного участка с кадастровым номером 23:42:0710002:60 :

Система координат МСК-23, зона 1 (23) Зона № 1

Обозначение характерных точек границ	Координаты, м				Метод определения координат	Формулы, примененные для расчета средней квадратической погрешности определения координат характерных точек границ (Mt), с подставленными в такие формулы значениями и итоговые (вычисленные) значения Mt, м	Описание закрепления точки
	содержатся в Едином государственном реестре недвижимости		определены в результате выполнения комплексных кадастровых работ				
	X	Y	X	Y			
1	2	3	4	5	6	7	8
50	658 124,96	1 328 150,45	—	—	Метод спутниковых геодезических измерений (определений)	0,10	—

1	2	3	4	5	6	7	8
49	658 124,27	1 328 170,47	—	—	Метод спутниковых геодезических измерений (определений)	0,10	—
234	658 099,28	1 328 170,42	—	—			
908	658 099,58	1 328 150,15	658 099,58	1 328 150,15			
907	—	—	658 124,43	1 328 150,44			
н438У	—	—	658 124,63	1 328 170,53		√(0,1^2 + 0,1^2) = 0,10	
н420У	—	—	658 099,38	1 328 170,52			
50	658 124,96	1 328 150,45	—	—		0,10	

2. Сведения о частях границ уточняемого земельного участка с кадастровым номером 23:42:0710002:60 :

Обозначение части границ		Горизонтальное проложение (S), м	Описание прохождения части границ	Сведения о согласовании местоположения границ (согласовано/спорное)
от т.	до т.			
1	2	3	4	5
908	907	24,85	—	согласовано
907	н438У	20,09		
н438У	н420У	25,25		
н420У	908	20,37		

3. Сведения о характеристиках уточняемого земельного участка с кадастровым номером 23:42:0710002:60 :

№ п/п	Наименование характеристики	Значение характеристики
1	2	3
1.	Адрес земельного участка	—
1.1.	Сведения о местоположении земельного участка (при отсутствии адреса) в структурированном в соответствии с федеральной информационной адресной системой виде	Российская Федерация, Краснодарский край, Ейский р-н, Ейск г, Широчанка п, Дружба снт, д 179
1.2.	Дополнительные сведения о местоположении земельного участка	—
2.	Площадь земельного участка ± величина погрешности определения (вычисления) площади (P ± ΔP), м²	507 ± 8,00

1	2	3
3.	Формула, примененная для вычисления предельной погрешности определения площади земельного участка, с подставленными значениями и итоговые (вычисленные) значения	3,5*0,1*√(507) = 8
4.	Площадь земельного участка согласно сведениям Единого государственного реестра недвижимости (Ркад), м²	507,00
5.	Оценка расхождения Р и Ркад (Р - Ркад), м²	0
6.	Предельный минимальный и максимальный размеры земельного участка (Рмин и Рмакс), м²	Рмин = 300 Рмакс = —
7.	Кадастровый или иной государственный учетный номер (инвентарный) здания, сооружения, объекта незавершенного строительства, расположенного на земельном участке	—
8.	Вид (виды) разрешенного использования	Земельные участки садоводческих товариществ
8.1.	Дополнительные сведения об использовании земельного участка	—
9.	Сведения о земельных участках (землях общего пользования, территории общего пользования), посредством которых обеспечивается доступ	23:42:0710002:916
10.	Иные сведения	Установление границ производилось на основании сведений, содержащихся на чертеже садово-огороднического товарищества «с/т «Дружба» с учетом фактической ситуации на местности. В результате уточнения описания местоположения границ ЗУ 23:42:0710002:60, площадь данного ЗУ не изменилась по сравнению со сведениями о площади, содержащимися в ЕГРН. Доступ к ЗУ обеспечивается посредством ЗУ с КН 23:42:0710002:916, который является ЗУ общего назначения на территории ведения гражданами садоводства для собственных нужд.
4. Пояснения к сведениям об уточняемом земельном участке с кадастровым номером		23:42:0710002:60 :
1.	—	

1. Сведения о характерных точках границ уточняемого земельного участка с кадастровым номером 23:42:0710002:52 :

Система координат МСК-23, зона 1 (23) Зона № 1

Обозначение характерных точек границ	Координаты, м				Метод определения координат	Формулы, примененные для расчета средней квадратической погрешности определения координат характерных точек границ (Mt), с подставленными в такие формулы значениями и итоговые (вычисленные) значения Mt, м	Описание закрепления точки
	содержатся в Едином государственном реестре недвижимости		определены в результате выполнения комплексных кадастровых работ				
	X	Y	X	Y			
1	2	3	4	5	6	7	8
111	658 176,45	1 328 410,89	—	—	Метод спутниковых геодезических измерений (определений)	0,10	—
235	658 176,44	1 328 431,27	—	—			
236	658 151,91	1 328 431,23	—	—			
112	658 151,92	1 328 410,85	—	—			
н340У	—	—	658 176,46	1 328 411,39		√(0,1^2 + 0,1^2) = 0,10	
н294У	—	—	658 176,38	1 328 431,88			
н272У	—	—	658 151,90	1 328 431,84			
н270У	—	—	658 151,93	1 328 411,55			
111	658 176,45	1 328 410,89	—	—		0,10	

2. Сведения о частях границ уточняемого земельного участка с кадастровым номером 23:42:0710002:52 :

Обозначение части границ		Горизонтальное проложение (S), м	Описание прохождения части границ	Сведения о согласовании местоположения границ (согласовано/спорное)
от т.	до т.			
1	2	3	4	5
н340У	н294У	20,49	—	согласовано
н294У	н272У	24,48		

1	2	3	4	5
н272У	н270У	20,29	—	согласовано
н270У	н340У	24,53		

3. Сведения о характеристиках уточняемого земельного участка с кадастровым номером 23:42:0710002:52 :

№ п/п	Наименование характеристики	Значение характеристики
1	2	3
1.	Адрес земельного участка	—
1.1.	Сведения о местоположении земельного участка (при отсутствии адреса) в структурированном в соответствии с федеральной информационной адресной системой виде	Российская Федерация, Краснодарский край, Ейский р-н, Широчанский сельский округ р-н
1.2.	Дополнительные сведения о местоположении земельного участка	—
2.	Площадь земельного участка ± величина погрешности определения (вычисления) площади (Р ± ΔР), м²	500 ± 8,00
3.	Формула, примененная для вычисления предельной погрешности определения площади земельного участка, с подставленными значениями и итоговые (вычисленные) значения	3,5*0,1*√(500) = 8
4.	Площадь земельного участка согласно сведениям Единого государственного реестра недвижимости (Ркад), м²	500,00
5.	Оценка расхождения Р и Ркад (Р - Ркад), м²	0
6.	Предельный минимальный и максимальный размеры земельного участка (Рмин и Рмакс), м²	Рмин = 300 Рмакс = —
7.	Кадастровый или иной государственный учетный номер (инвентарный) здания, сооружения, объекта незавершенного строительства, расположенного на земельном участке	—
8.	Вид (виды) разрешенного использования	Земельные участки садоводческих товариществ
8.1.	Дополнительные сведения об использовании земельного участка	—
9.	Сведения о земельных участках (землях общего пользования, территории общего пользования), посредством которых обеспечивается доступ	23:42:0710002:916

1	2	3
10.	Иные сведения	Установление границ производилось на основании сведений, содержащихся на чертеже садово-огороднического товарищества «с/т «Дружба» с учетом фактической ситуации на местности. В результате уточнения описания местоположения границ ЗУ 23:42:0710002:52, площадь данного ЗУ не изменилась по сравнению со сведениями о площади, содержащимися в ЕГРН. Доступ к ЗУ обеспечивается посредством ЗУ с КН 23:42:0710002:916, который является ЗУ общего назначения на территории ведения гражданами садоводства для собственных нужд.

4. Пояснения к сведениям об уточняемом земельном участке с кадастровым номером 23:42:0710002:52 :

1.	—

1. Сведения о характерных точках границ уточняемого земельного участка с кадастровым номером 23:42:0710002:50 :

Система координат МСК-23, зона 1 (23) Зона № 1

Обозначение характерных точек границ	Координаты, м				Метод определения координат	Формулы, примененные для расчета средней квадратической погрешности определения координат характерных точек границ (Mt), с подставленными в такие формулы значениями и итоговые (вычисленные) значения Mt, м	Описание закрепления точки
	содержатся в Едином государственном реестре недвижимости		определены в результате выполнения комплексных кадастровых работ				
	X	Y	X	Y			
1	2	3	4	5	6	7	8
237	658 419,32	1 328 173,08	—	—	Метод спутниковых геодезических измерений (определений)	0,10	Закрепление отсутствует
238	658 419,26	1 328 192,78	—	—			Временный межевой знак
239	658 394,25	1 328 192,76	—	—			
240	658 394,32	1 328 172,77	—	—			Закрепление отсутствует
н287У	—	—	658 418,44	1 328 173,01		√(0,1^2 + 0,1^2) = 0,10	—
н589У	—	—	658 418,15	1 328 192,95			
н436У	—	—	658 393,51	1 328 192,81			

1	2	3	4	5	6	7	8
н267У	—	—	658 393,47	1 328 172,77	Метод спутниковых геодезических измерений (определений)	√(0,1^2 + 0,1^2) = 0,10	—
237	658 419,32	1 328 173,08	—	—		0,10	Закрепление отсутствует

2. Сведения о частях границ уточняемого земельного участка с кадастровым номером 23:42:0710002:50 :

Обозначение части границ		Горизонтальное проложение (S), м	Описание прохождения части границ	Сведения о согласовании местоположения границ (согласовано/спорное)
от т.	до т.			
1	2	3	4	5
н287У	н589У	19,94	—	согласовано
н589У	н436У	24,64		
н436У	н267У	20,04		
н267У	н287У	24,97		

3. Сведения о характеристиках уточняемого земельного участка с кадастровым номером 23:42:0710002:50 :

№ п/п	Наименование характеристики	Значение характеристики
1	2	3
1.	Адрес земельного участка	—
1.1.	Сведения о местоположении земельного участка (при отсутствии адреса) в структурированном в соответствии с федеральной информационной адресной системой виде	Российская Федерация, Краснодарский край, Ейский р-н, Ейск г, Широчанка п, Дружба снт, уч 15
1.2.	Дополнительные сведения о местоположении земельного участка	—
2.	Площадь земельного участка ± величина погрешности определения (вычисления) площади (Р ± ΔР), м²	496 ± 8,00
3.	Формула, примененная для вычисления предельной погрешности определения площади земельного участка, с подставленными значениями и итоговые (вычисленные) значения	3,5*0,1*√(496) = 8
4.	Площадь земельного участка согласно сведениям Единого государственного реестра недвижимости (Ркад), м²	496,00
5.	Оценка расхождения Р и Ркад (Р - Ркад), м²	0
6.	Предельный минимальный и максимальный размеры земельного участка (Рмин и Рмакс), м²	Рмин = 300 Рмакс = —
7.	Кадастровый или иной государственный учетный номер (инвентарный) здания, сооружения, объекта незавершенного строительства, расположенного на земельном участке	23:42:0710002:535

1	2	3
8.	Вид (виды) разрешенного использования	Для садоводства
8.1.	Дополнительные сведения об использовании земельного участка	—
9.	Сведения о земельных участках (землях общего пользования, территории общего пользования), посредством которых обеспечивается доступ	23:42:0710002:916
10.	Иные сведения	Установление границ производилось на основании сведений, содержащихся на чертеже садово-огороднического товарищества «с/т «Дружба» с учетом фактической ситуации на местности. В результате уточнения описания местоположения границ ЗУ 23:42:0710002:50, площадь данного ЗУ не изменилась по сравнению со сведениями о площади, содержащимися в ЕГРН. Доступ к ЗУ обеспечивается посредством ЗУ с КН 23:42:0710002:916, который является ЗУ общего назначения на территории ведения гражданами садоводства для собственных нужд.

4. Пояснения к сведениям об уточняемом земельном участке с кадастровым номером 23:42:0710002:50 :

1.	—

1. Сведения о характерных точках границ уточняемого земельного участка с кадастровым номером 23:42:0710002:48 :

Система координат МСК-23, зона 1 (23) Зона № 1

Обозначение характерных точек границ	Координаты, м				Метод определения координат	Формулы, примененные для расчета средней квадратической погрешности определения координат характерных точек границ (Mt), с подставленными в такие формулы значениями и итоговые (вычисленные) значения Mt, м	Описание закрепления точки
	содержатся в Едином государственном реестре недвижимости		определены в результате выполнения комплексных кадастровых работ				
	X	Y	X	Y			
1	2	3	4	5	6	7	8
241	658 201,36	1 328 410,49	—	—	Метод спутниковых геодезических измерений (определений)	0,10	—
242	658 200,91	1 328 430,59	—	—			
235	658 176,44	1 328 431,27	—	—			
111	658 176,45	1 328 410,89	—	—			

1	2	3	4	5	6	7	8
н382У	—	—	658 200,38	1 328 411,22	Метод спутниковых геодезических измерений (определений)	√(0,1^2 + 0,1^2) = 0,10	—
н295У	—	—	658 200,64	1 328 432,21			
н294У	—	—	658 176,38	1 328 431,88			
н340У	—	—	658 176,46	1 328 411,39			
241	658 201,36	1 328 410,49	—	—		0,10	

2. Сведения о частях границ уточняемого земельного участка с кадастровым номером 23:42:0710002:48 :

Обозначение части границ		Горизонтальное проложение (S), м	Описание прохождения части границ	Сведения о согласовании местоположения границ (согласовано/спорное)
от т.	до т.			
1	2	3	4	5
н382У	н295У	20,99	—	согласовано
н295У	н294У	24,26		
н294У	н340У	20,49		
н340У	н382У	23,92		

3. Сведения о характеристиках уточняемого земельного участка с кадастровым номером 23:42:0710002:48 :

№ п/п	Наименование характеристики	Значение характеристики
1	2	3
1.	Адрес земельного участка	—
1.1.	Сведения о местоположении земельного участка (при отсутствии адреса) в структурированном в соответствии с федеральной информационной адресной системой виде	Российская Федерация, Краснодарский край, Ейский р-н, Широчанский с/о, с/т "Дружба" тер, д 147
1.2.	Дополнительные сведения о местоположении земельного участка	—
2.	Площадь земельного участка ± величина погрешности определения (вычисления) площади (Р ± ΔР), м²	500 ± 8,00
3.	Формула, примененная для вычисления предельной погрешности определения площади земельного участка, с подставленными значениями и итоговые (вычисленные) значения	3,5*0,1*√(500) = 8
4.	Площадь земельного участка согласно сведениям Единого государственного реестра недвижимости (Ркад), м²	500,00

1	2	3
5.	Оценка расхождения Р и Ркад (Р - Ркад), м²	0
6.	Предельный минимальный и максимальный размеры земельного участка (Рмин и Рмакс), м²	Рмин = 300 Рмакс = —
7.	Кадастровый или иной государственный учетный номер (инвентарный) здания, сооружения, объекта незавершенного строительства, расположенного на земельном участке	23:42:0710002:873
8.	Вид (виды) разрешенного использования	Земельные участки садоводческих товариществ
8.1.	Дополнительные сведения об использовании земельного участка	—
9.	Сведения о земельных участках (землях общего пользования, территории общего пользования), посредством которых обеспечивается доступ	23:42:0710002:916
10.	Иные сведения	Установление границ производилось на основании сведений, содержащихся на чертеже садово-огороднического товарищества «с/т «Дружба» с учетом фактической ситуации на местности. В результате уточнения описания местоположения границ ЗУ 23:42:0710002:48, площадь данного ЗУ не изменилась по сравнению со сведениями о площади, содержащимися в ЕГРН. Доступ к ЗУ обеспечивается посредством ЗУ с КН 23:42:0710002:916, который является ЗУ общего назначения на территории ведения гражданами садоводства для собственных нужд.

4. Пояснения к сведениям об уточняемом земельном участке с кадастровым номером 23:42:0710002:48 :

1.	—

1. Сведения о характерных точках границ уточняемого земельного участка с кадастровым номером 23:42:0710002:46 :

Система координат МСК-23, зона 1 (23) Зона № 1

Обозначение характерных точек границ	Координаты, м				Метод определения координат	Формулы, примененные для расчета средней квадратической погрешности определения координат характерных точек границ (Mt), с подставленными в такие формулы значениями и итоговые (вычисленные) значения Mt, м	Описание закрепления точки
	содержатся в Едином государственном реестре недвижимости		определены в результате выполнения комплексных кадастровых работ				
	X	Y	X	Y			
1	2	3	4	5	6	7	8
243	658 419,39	1 328 153,07	—	—	Метод спутниковых геодезических измерений (определений)	0,10	Закрепление отсутствует

1	2	3	4	5	6	7	8
237	658 419,32	1 328 173,08	—	—	Метод спутниковых геодезических измерений (определений)	0,10	Закрепление отсутствует
240	658 394,32	1 328 172,77	—	—			
244	658 394,39	1 328 152,95	—	—			
н315У	—	—	658 418,72	1 328 153,12		√(0,1^2 + 0,1^2) = 0,10	—
н287У	—	—	658 418,44	1 328 173,01			
н267У	—	—	658 393,47	1 328 172,77			
н552У	—	—	658 393,52	1 328 152,95			
243	658 419,39	1 328 153,07	—	—		0,10	Закрепление отсутствует

2. Сведения о частях границ уточняемого земельного участка с кадастровым номером 23:42:0710002:46 :

Обозначение части границ		Горизонтальное проложение (S), м	Описание прохождения части границ	Сведения о согласовании местоположения границ (согласовано/спорное)
от т.	до т.			
1	2	3	4	5
н315У	н287У	19,89	—	согласовано
н287У	н267У	24,97		
н267У	н552У	19,82		
н552У	н315У	25,20		

3. Сведения о характеристиках уточняемого земельного участка с кадастровым номером 23:42:0710002:46 :

№ п/п	Наименование характеристики	Значение характеристики
1	2	3
1.	Адрес земельного участка	—
1.1.	Сведения о местоположении земельного участка (при отсутствии адреса) в структурированном в соответствии с федеральной информационной адресной системой виде	Российская Федерация, Краснодарский край, Ейский р-н, Ейск г, Широчанка п, Дружба снт, уч 14
1.2.	Дополнительные сведения о местоположении земельного участка	—

1	2	3
2.	Площадь земельного участка ± величина погрешности определения (вычисления) площади (Р ± ΔР), м²	498 ± 8,00
3.	Формула, примененная для вычисления предельной погрешности определения площади земельного участка, с подставленными значениями и итоговые (вычисленные) значения	3,5*0,1*√(498) = 8
4.	Площадь земельного участка согласно сведениям Единого государственного реестра недвижимости (Ркад), м²	498,00
5.	Оценка расхождения Р и Ркад (Р - Ркад), м²	0
6.	Предельный минимальный и максимальный размеры земельного участка (Рмин и Рмакс), м²	Рмин = 300 Рмакс = —
7.	Кадастровый или иной государственный учетный номер (инвентарный) здания, сооружения, объекта незавершенного строительства, расположенного на земельном участке	23:42:0710002:353
8.	Вид (виды) разрешенного использования	для садоводства
8.1.	Дополнительные сведения об использовании земельного участка	—
9.	Сведения о земельных участках (землях общего пользования, территории общего пользования), посредством которых обеспечивается доступ	23:42:0710002:916
10.	Иные сведения	Установление границ производилось на основании сведений, содержащихся на чертеже садово-огороднического товарищества «с/т «Дружба» с учетом фактической ситуации на местности. В результате уточнения описания местоположения границ ЗУ 23:42:0710002:46, площадь данного ЗУ не изменилась по сравнению со сведениями о площади, содержащимися в ЕГРН. Доступ к ЗУ обеспечивается посредством ЗУ с КН 23:42:0710002:916, который является ЗУ общего назначения на территории ведения гражданами садоводства для собственных нужд.
4. Пояснения к сведениям об уточняемом земельном участке с кадастровым номером		23:42:0710002:46 :
1.	—	

1. Сведения о характерных точках границ уточняемого земельного участка с кадастровым номером 23:42:0710002:37 :

Система координат МСК-23, зона 1 (23) Зона № 1

Обозначение характерных точек границ	Координаты, м				Метод определения координат	Формулы, примененные для расчета средней квадратической погрешности определения координат характерных точек границ (Mt), с подставленными в такие формулы значениями и итоговые (вычисленные) значения Mt, м	Описание закрепления точки
	содержатся в Едином государственном реестре недвижимости		определены в результате выполнения комплексных кадастровых работ				
	X	Y	X	Y			
1	2	3	4	5	6	7	8
245	658 256,56	1 328 211,64	—	—	Метод спутниковых геодезических измерений (определений)	0,10	—
246	658 256,41	1 328 231,88	—	—			
74	658 231,42	1 328 231,23	—	—			
73	658 231,56	1 328 211,49	—	—			
925	658 256,25	1 328 211,64	658 256,25	1 328 211,64			
н477У	—	—	658 256,07	1 328 231,71		√(0,1^2 + 0,1^2) = 0,10	
н511У	—	—	658 231,24	1 328 231,59			
699	—	—	658 231,26	1 328 211,48		0,10	
245	658 256,56	1 328 211,64	—	—			

2. Сведения о частях границ уточняемого земельного участка с кадастровым номером 23:42:0710002:37 :

Обозначение части границ		Горизонтальное проложение (S), м	Описание прохождения части границ	Сведения о согласовании местоположения границ (согласовано/спорное)
от т.	до т.			
1	2	3	4	5
925	н477У	20,07	—	согласовано
н477У	н511У	24,83		

1	2	3	4	5
н511У	699	20,11	—	согласовано
699	925	24,99		

3. Сведения о характеристиках уточняемого земельного участка с кадастровым номером 23:42:0710002:37 :

№ п/п	Наименование характеристики	Значение характеристики
1	2	3
1.	Адрес земельного участка	Краснодарский край, р-н Ейский, Широчанский сельский округ, п. Широчанка, с/т "Дружба" участок № 107
1.1.	Сведения о местоположении земельного участка (при отсутствии адреса) в структурированном в соответствии с федеральной информационной адресной системой виде	—
1.2.	Дополнительные сведения о местоположении земельного участка	—
2.	Площадь земельного участка ± величина погрешности определения (вычисления) площади (Р ± ΔР), м²	500 ± 8,00
3.	Формула, примененная для вычисления предельной погрешности определения площади земельного участка, с подставленными значениями и итоговые (вычисленные) значения	3,5*0,1*√(500) = 8
4.	Площадь земельного участка согласно сведениям Единого государственного реестра недвижимости (Ркад), м²	500,00
5.	Оценка расхождения Р и Ркад (Р - Ркад), м²	0
6.	Предельный минимальный и максимальный размеры земельного участка (Рмин и Рмакс), м²	Рмин = 300 Рмакс = —
7.	Кадастровый или иной государственный учетный номер (инвентарный) здания, сооружения, объекта незавершенного строительства, расположенного на земельном участке	23:42:0710002:475
8.	Вид (виды) разрешенного использования	Земельные участки садоводческих товариществ
8.1.	Дополнительные сведения об использовании земельного участка	—
9.	Сведения о земельных участках (землях общего пользования, территории общего пользования), посредством которых обеспечивается доступ	23:42:0710002:916

1	2	3
10.	Иные сведения	Установление границ производилось на основании сведений, содержащихся на чертеже садово-огороднического товарищества «с/т «Дружба» с учетом фактической ситуации на местности. В результате уточнения описания местоположения границ ЗУ 23:42:0710002:37, площадь данного ЗУ не изменилась по сравнению со сведениями о площади, содержащимися в ЕГРН. Доступ к ЗУ обеспечивается посредством ЗУ с КН 23:42:0710002:916, который является ЗУ общего назначения на территории ведения гражданами садоводства для собственных нужд.

4. Пояснения к сведениям об уточняемом земельном участке с кадастровым номером 23:42:0710002:37 :

1.	—

1. Сведения о характерных точках границ уточняемого земельного участка с кадастровым номером 23:42:0710002:34 :

Система координат МСК-23, зона 1 (23) Зона № 1

Обозначение характерных точек границ	Координаты, м				Метод определения координат	Формулы, примененные для расчета средней квадратической погрешности определения координат характерных точек границ (Mt), с подставленными в такие формулы значениями и итоговые (вычисленные) значения Mt, м	Описание закрепления точки
	содержатся в Едином государственном реестре недвижимости		определены в результате выполнения комплексных кадастровых работ				
	X	Y	X	Y			
1	2	3	4	5	6	7	8
247	658 257,49	1 328 131,85	—	—	Метод спутниковых геодезических измерений (определений)	0,10	—
248	658 257,04	1 328 151,84	—	—			
106	658 232,40	1 328 151,35	—	—			
105	658 232,40	1 328 131,62	—	—			
н328У	—	—	658 256,76	1 328 131,85		√(0,1^2 + 0,1^2) = 0,10	
н506У	—	—	658 256,65	1 328 151,73			
н347У	—	—	658 231,74	1 328 151,34			

1	2	3	4	5	6	7	8
н266У	—	—	658 231,74	1 328 131,61	Метод спутниковых геодезических измерений (определений)	√(0,1^2 + 0,1^2) = 0,10	—
247	658 257,49	1 328 131,85	—	—		0,10	

2. Сведения о частях границ уточняемого земельного участка с кадастровым номером 23:42:0710002:34 :

Обозначение части границ		Горизонтальное проложение (S), м	Описание прохождения части границ	Сведения о согласовании местоположения границ (согласовано/спорное)
от т.	до т.			
1	2	3	4	5
н328У	н506У	19,88	—	согласовано
н506У	н347У	24,91		
н347У	н266У	19,73		
н266У	н328У	25,02		

3. Сведения о характеристиках уточняемого земельного участка с кадастровым номером 23:42:0710002:34 :

№ п/п	Наименование характеристики	Значение характеристики
1	2	3
1.	Адрес земельного участка	—
1.1.	Сведения о местоположении земельного участка (при отсутствии адреса) в структурированном в соответствии с федеральной информационной адресной системой виде	Российская Федерация, Краснодарский край, Ейский р-н, Ейск г, Широчанка п, Дружба снт, д 103
1.2.	Дополнительные сведения о местоположении земельного участка	—
2.	Площадь земельного участка ± величина погрешности определения (вычисления) площади (Р ± ΔР), м²	494 ± 8,00
3.	Формула, примененная для вычисления предельной погрешности определения площади земельного участка, с подставленными значениями и итоговые (вычисленные) значения	3,5*0,1*√(494) = 8
4.	Площадь земельного участка согласно сведениям Единого государственного реестра недвижимости (Ркад), м²	494,00
5.	Оценка расхождения Р и Ркад (Р - Ркад), м²	0
6.	Предельный минимальный и максимальный размеры земельного участка (Рмин и Рмакс), м²	Рмин = 300 Рмакс = —
7.	Кадастровый или иной государственный учетный номер (инвентарный) здания, сооружения, объекта незавершенного строительства, расположенного на земельном участке	—

1	2	3
8.	Вид (виды) разрешенного использования	Земельные участки садоводческих товариществ
8.1.	Дополнительные сведения об использовании земельного участка	—
9.	Сведения о земельных участках (землях общего пользования, территории общего пользования), посредством которых обеспечивается доступ	23:42:0710002:916
10.	Иные сведения	Установление границ производилось на основании сведений, содержащихся на чертеже садово-огороднического товарищества «с/т «Дружба» с учетом фактической ситуации на местности. В результате уточнения описания местоположения границ ЗУ 23:42:0710002:34, площадь данного ЗУ не изменилась по сравнению со сведениями о площади, содержащимися в ЕГРН. Доступ к ЗУ обеспечивается посредством ЗУ с КН 23:42:0710002:916, который является ЗУ общего назначения на территории ведения гражданами садоводства для собственных нужд.

4. Пояснения к сведениям об уточняемом земельном участке с кадастровым номером 23:42:0710002:34 :

1.	—

1. Сведения о характерных точках границ уточняемого земельного участка с кадастровым номером 23:42:0710002:33 :

Система координат МСК-23, зона 1 (23) Зона № 1

Обозначение характерных точек границ	Координаты, м				Метод определения координат	Формулы, примененные для расчета средней квадратической погрешности определения координат характерных точек границ (Mt), с подставленными в такие формулы значениями и итоговые (вычисленные) значения Mt, м	Описание закрепления точки
	содержатся в Едином государственном реестре недвижимости		определены в результате выполнения комплексных кадастровых работ				
	X	Y	X	Y			
1	2	3	4	5	6	7	8
142	658 283,59	1 328 411,89	658 283,59	1 328 411,89	Метод спутниковых геодезических измерений (определений)	0,10	—
н538У	—	—	658 283,64	1 328 435,88		√(0,1^2 + 0,1^2) = 0,10	
н421У	—	—	658 257,90	1 328 436,17			
141	658 283,73	1 328 431,89	—	—		0,10	

1	2	3	4	5	6	7	8
249	658 258,73	1 328 431,62	—	—	Метод спутниковых геодезических измерений (определений)	0,10	—
250	658 258,59	1 328 411,62	658 258,59	1 328 411,62			
142	658 283,59	1 328 411,89	658 283,59	1 328 411,89			

2. Сведения о частях границ уточняемого земельного участка с кадастровым номером 23:42:0710002:33 :

Обозначение части границ		Горизонтальное проложение (S), м	Описание прохождения части границ	Сведения о согласовании местоположения границ (согласовано/спорное)
от т.	до т.			
1	2	3	4	5
142	н538У	23,99	—	согласовано
н538У	н421У	25,74		
н421У	250	24,56		
250	142	25,00		

3. Сведения о характеристиках уточняемого земельного участка с кадастровым номером 23:42:0710002:33 :

№ п/п	Наименование характеристики	Значение характеристики
1	2	3
1.	Адрес земельного участка	—
1.1.	Сведения о местоположении земельного участка (при отсутствии адреса) в структурированном в соответствии с федеральной информационной адресной системой виде	Российская Федерация, Краснодарский край, Ейский р-н, Ейск г, Широчанка п, Дружба снт, д 102
1.2.	Дополнительные сведения о местоположении земельного участка	—
2.	Площадь земельного участка ± величина погрешности определения (вычисления) площади (Р ± ΔР), м²	616 ± 9,00
3.	Формула, примененная для вычисления предельной погрешности определения площади земельного участка, с подставленными значениями и итоговые (вычисленные) значения	$3,5*0,1*\sqrt{(616)} = 9$
4.	Площадь земельного участка согласно сведениям Единого государственного реестра недвижимости (Ркад), м²	500,00
5.	Оценка расхождения Р и Ркад (Р - Ркад), м²	116
6.	Предельный минимальный и максимальный размеры земельного участка (Рмин и Рмакс), м²	Рмин = 300 Рмакс = —

1	2	3
7.	Кадастровый или иной государственный учетный номер (инвентарный) здания, сооружения, объекта незавершенного строительства, расположенного на земельном участке	—
8.	Вид (виды) разрешенного использования	Земельные участки садоводческих товариществ
8.1.	Дополнительные сведения об использовании земельного участка	—
9.	Сведения о земельных участках (землях общего пользования, территории общего пользования), посредством которых обеспечивается доступ	23:42:0710002:916
10.	Иные сведения	Установление границ производилось на основании сведений, содержащихся на чертеже садово-огороднического товарищества «с/т «Дружба» с учетом фактической ситуации на местности. В результате уточнения описания местоположения границ ЗУ 23:42:0710002:33 произошло увеличение площади данного ЗУ в пределах минимального размера ЗУ, установленного ПЗЗ Ейского г/п Ейского р-на (в т.ч. на более 10 % от содержащейся в ЕГРН площади). Доступ к ЗУ обеспечивается посредством ЗУ с КН 23:42:0710002:916, который является ЗУ общего назначения на территории ведения гражданами садоводства для собственных нужд.

4. Пояснения к сведениям об уточняемом земельном участке с кадастровым номером 23:42:0710002:33 :

1.	—

1. Сведения о характерных точках границ уточняемого земельного участка с кадастровым номером 23:42:0710002:27 :

Система координат МСК-23, зона 1 (23) Зона № 1

Обозначение характерных точек границ	Координаты, м				Метод определения координат	Формулы, примененные для расчета средней квадратической погрешности определения координат характерных точек границ (Mt), с подставленными в такие формулы значениями и итоговые (вычисленные) значения Mt, м	Описание закрепления точки
	содержатся в Едином государственном реестре недвижимости		определены в результате выполнения комплексных кадастровых работ				
	X	Y	X	Y			
1	2	3	4	5	6	7	8
28	658 368,99	1 328 232,83	—	—	Метод спутниковых геодезических измерений (определений)	0,10	—
27	658 394,00	1 328 232,91	—	—			
233	658 393,93	1 328 252,92	—	—			Закрепление отсутствует

1	2	3	4	5	6	7	8
251	658 368,92	1 328 252,83	—	—	Метод спутниковых геодезических измерений (определений)	0,10	—
н593У	—	—	658 393,24	1 328 233,12		√(0,1^2 + 0,1^2) = 0,10	
н469У	—	—	658 393,18	1 328 252,93			
н484У	—	—	658 368,18	1 328 252,84			
н326У	—	—	658 368,06	1 328 232,80			
28	658 368,99	1 328 232,83	—	—		0,10	

2. Сведения о частях границ уточняемого земельного участка с кадастровым номером 23:42:0710002:27 :

Обозначение части границ		Горизонтальное проложение (S), м	Описание прохождения части границ	Сведения о согласовании местоположения границ (согласовано/спорное)
от т.	до т.			
1	2	3	4	5
н593У	н469У	19,81	—	согласовано
н469У	н484У	25,00		
н484У	н326У	20,04		
н326У	н593У	25,18		

3. Сведения о характеристиках уточняемого земельного участка с кадастровым номером 23:42:0710002:27 :

№ п/п	Наименование характеристики	Значение характеристики
1	2	3
1.	Адрес земельного участка	—
1.1.	Сведения о местоположении земельного участка (при отсутствии адреса) в структурированном в соответствии с федеральной информационной адресной системой виде	Российская Федерация, Краснодарский край, Ейский р-н, Ейск г, Широчанка п, Дружба снт, уч 33
1.2.	Дополнительные сведения о местоположении земельного участка	—
2.	Площадь земельного участка ± величина погрешности определения (вычисления) площади (P ± ΔP), м²	500 ± 8,00
3.	Формула, примененная для вычисления предельной погрешности определения площади земельного участка, с подставленными значениями и итоговые (вычисленные) значения	3,5*0,1*√(500) = 8

1	2	3
4.	Площадь земельного участка согласно сведениям Единого государственного реестра недвижимости (Ркад), м²	500,00
5.	Оценка расхождения Р и Ркад (Р - Ркад), м²	0
6.	Предельный минимальный и максимальный размеры земельного участка (Рмин и Рмакс), м²	Рмин = 300 Рмакс = —
7.	Кадастровый или иной государственный учетный номер (инвентарный) здания, сооружения, объекта незавершенного строительства, расположенного на земельном участке	23:42:0710002:436
8.	Вид (виды) разрешенного использования	для садоводства
8.1.	Дополнительные сведения об использовании земельного участка	—
9.	Сведения о земельных участках (землях общего пользования, территории общего пользования), посредством которых обеспечивается доступ	23:42:0710002:916
10.	Иные сведения	Установление границ производилось на основании сведений, содержащихся на чертеже садово-огороднического товарищества «с/т «Дружба» с учетом фактической ситуации на местности. В результате уточнения описания местоположения границ ЗУ 23:42:0710002:27, площадь данного ЗУ не изменилась по сравнению со сведениями о площади, содержащимися в ЕГРН. Доступ к ЗУ обеспечивается посредством ЗУ с КН 23:42:0710002:916, который является ЗУ общего назначения на территории ведения гражданами садоводства для собственных нужд.

4. Пояснения к сведениям об уточняемом земельном участке с кадастровым номером 23:42:0710002:27 :

1.	—

1. Сведения о характерных точках границ уточняемого земельного участка с кадастровым номером 23:42:0710002:25 :

Система координат МСК-23, зона 1 (23) Зона № 1

Обозначение характерных точек границ	Координаты, м				Метод определения координат	Формулы, примененные для расчета средней квадратической погрешности определения координат характерных точек границ (Mt), с подставленными в такие формулы значениями и итоговые (вычисленные) значения Mt, м	Описание закрепления точки
	содержатся в Едином государственном реестре недвижимости		определены в результате выполнения комплексных кадастровых работ				
	X	Y	X	Y			
1	2	3	4	5	6	7	8

1	2	3	4	5	6	7	8
244	658 394,39	1 328 152,95	—	—	Метод спутниковых геодезических измерений (определений)	0,10	Закрепление отсутствует
240	658 394,32	1 328 172,77	—	—			
253	658 369,20	1 328 172,64	—	—			—
252	658 369,26	1 328 152,83	—	—			
н552У	—	—	658 393,52	1 328 152,95		√(0,1^2 + 0,1^2) = 0,10	
н267У	—	—	658 393,47	1 328 172,77			
н277У	—	—	658 368,13	1 328 172,87			
н560У	—	—	658 368,24	1 328 153,17			
244	658 394,39	1 328 152,95	—	—		0,10	Закрепление отсутствует

2. Сведения о частях границ уточняемого земельного участка с кадастровым номером 23:42:0710002:25 :

Обозначение части границ		Горизонтальное проложение (S), м	Описание прохождения части границ	Сведения о согласовании местоположения границ (согласовано/спорное)
от т.	до т.			
1	2	3	4	5
н552У	н267У	19,82	—	согласовано
н267У	н277У	25,34		
н277У	н560У	19,70		
н560У	н552У	25,28		

3. Сведения о характеристиках уточняемого земельного участка с кадастровым номером 23:42:0710002:25 :

№ п/п	Наименование характеристики	Значение характеристики
1	2	3

1	2	3
1.	Адрес земельного участка	—
1.1.	Сведения о местоположении земельного участка (при отсутствии адреса) в структурированном в соответствии с федеральной информационной адресной системой виде	Российская Федерация, Краснодарский край, Ейский р-н, Ейск г, Широчанка п, Дружба снт, уч 29
1.2.	Дополнительные сведения о местоположении земельного участка	—
2.	Площадь земельного участка ± величина погрешности определения (вычисления) площади (Р ± ΔР), м²	500 ± 8,00
3.	Формула, примененная для вычисления предельной погрешности определения площади земельного участка, с подставленными значениями и итоговые (вычисленные) значения	3,5*0,1*√(500) = 8
4.	Площадь земельного участка согласно сведениям Единого государственного реестра недвижимости (Ркад), м²	500,00
5.	Оценка расхождения Р и Ркад (Р - Ркад), м²	0
6.	Предельный минимальный и максимальный размеры земельного участка (Рмин и Рмакс), м²	Рмин = 300 Рмакс = —
7.	Кадастровый или иной государственный учетный номер (инвентарный) здания, сооружения, объекта незавершенного строительства, расположенного на земельном участке	23:42:0710002:435
8.	Вид (виды) разрешенного использования	для садоводства
8.1.	Дополнительные сведения об использовании земельного участка	—
9.	Сведения о земельных участках (землях общего пользования, территории общего пользования), посредством которых обеспечивается доступ	23:42:0710002:916
10.	Иные сведения	Установление границ производилось на основании сведений, содержащихся на чертеже садово-огороднического товарищества «с/т «Дружба» с учетом фактической ситуации на местности. В результате уточнения описания местоположения границ ЗУ 23:42:0710002:25, площадь данного ЗУ не изменилась по сравнению со сведениями о площади, содержащимися в ЕГРН. Доступ к ЗУ обеспечивается посредством ЗУ с КН 23:42:0710002:916, который является ЗУ общего назначения на территории ведения гражданами садоводства для собственных нужд.
4. Пояснения к сведениям об уточняемом земельном участке с кадастровым номером		23:42:0710002:25 :
1.	—	

1. Сведения о характерных точках границ уточняемого земельного участка с кадастровым номером 23:42:0710002:24 :

Система координат МСК-23, зона 1 (23) Зона № 1

Обозначение характерных точек границ	Координаты, м				Метод определения координат	Формулы, примененные для расчета средней квадратической погрешности определения координат характерных точек границ (Mt), с подставленными в такие формулы значениями и итоговые (вычисленные) значения Mt, м	Описание закрепления точки
	содержатся в Едином государственном реестре недвижимости		определены в результате выполнения комплексных кадастровых работ				
	X	Y	X	Y			
1	2	3	4	5	6	7	8
113	658 152,15	1 328 390,85	—	—	Метод спутниковых геодезических измерений (определений)	0,10	—
254	658 152,61	1 328 371,02	—	—			
11	658 177,55	1 328 371,14	—	—			
109	658 177,15	1 328 390,89	—	—			
н405У	—	—	658 176,90	1 328 371,14		√(0,1^2 + 0,1^2) = 0,10	
н571У	—	—	658 176,77	1 328 390,89			
н309У	—	—	658 151,81	1 328 390,79			
н458У	—	—	658 151,83	1 328 371,02			
113	658 152,15	1 328 390,85	—	—		0,10	

2. Сведения о частях границ уточняемого земельного участка с кадастровым номером 23:42:0710002:24 :

Обозначение части границ		Горизонтальное проложение (S), м	Описание прохождения части границ	Сведения о согласовании местоположения границ (согласовано/спорное)
от т.	до т.			
1	2	3	4	5
н405У	н571У	19,75	—	согласовано
н571У	н309У	24,96		

1	2	3	4	5
н309У	н458У	19,77	—	согласовано
н458У	н405У	25,07		

3. Сведения о характеристиках уточняемого земельного участка с кадастровым номером 23:42:0710002:24 :

№ п/п	Наименование характеристики	Значение характеристики
1	2	3
1.	Адрес земельного участка	—
1.1.	Сведения о местоположении земельного участка (при отсутствии адреса) в структурированном в соответствии с федеральной информационной адресной системой виде	Российская Федерация, Краснодарский край, Ейский р-н, Ейск г, Широчанка п, Дружба снт, уч 160
1.2.	Дополнительные сведения о местоположении земельного участка	—
2.	Площадь земельного участка ± величина погрешности определения (вычисления) площади (Р ± ΔР), м²	494 ± 8,00
3.	Формула, примененная для вычисления предельной погрешности определения площади земельного участка, с подставленными значениями и итоговые (вычисленные) значения	3,5*0,1*√(494) = 8
4.	Площадь земельного участка согласно сведениям Единого государственного реестра недвижимости (Ркад), м²	494,00
5.	Оценка расхождения Р и Ркад (Р - Ркад), м²	0
6.	Предельный минимальный и максимальный размеры земельного участка (Рмин и Рмакс), м²	Рмин = 300 Рмакс = —
7.	Кадастровый или иной государственный учетный номер (инвентарный) здания, сооружения, объекта незавершенного строительства, расположенного на земельном участке	23:42:0710002:420
8.	Вид (виды) разрешенного использования	для садоводства
8.1.	Дополнительные сведения об использовании земельного участка	—
9.	Сведения о земельных участках (землях общего пользования, территории общего пользования), посредством которых обеспечивается доступ	23:42:0710002:916

1	2	3
10.	Иные сведения	Установление границ производилось на основании сведений, содержащихся на чертеже садово-огороднического товарищества «с/т «Дружба» с учетом фактической ситуации на местности. В результате уточнения описания местоположения границ ЗУ 23:42:0710002:24, площадь данного ЗУ не изменилась по сравнению со сведениями о площади, содержащимися в ЕГРН. Доступ к ЗУ обеспечивается посредством ЗУ с КН 23:42:0710002:916, который является ЗУ общего назначения на территории ведения гражданами садоводства для собственных нужд.

4. Пояснения к сведениям об уточняемом земельном участке с кадастровым номером 23:42:0710002:24 :

1.	—

1. Сведения о характерных точках границ уточняемого земельного участка с кадастровым номером 23:42:0710002:22 :

Система координат МСК-23, зона 1 (23) Зона № 1

Обозначение характерных точек границ	Координаты, м				Метод определения координат	Формулы, примененные для расчета средней квадратической погрешности определения координат характерных точек границ (Mt), с подставленными в такие формулы значениями и итоговые (вычисленные) значения Mt, м	Описание закрепления точки
	содержатся в Едином государственном реестре недвижимости		определены в результате выполнения комплексных кадастровых работ				
	X	Y	X	Y			
1	2	3	4	5	6	7	8
255	658 419,45	1 328 133,08	—	—	Метод спутниковых геодезических измерений (определений)	0,10	—
243	658 419,39	1 328 153,07	—	—			Закрепление отсутствует
244	658 394,39	1 328 152,95	—	—			
256	658 394,46	1 328 132,95	—	—			—
н296У	—	—	658 419,08	1 328 133,39		√(0,1^2 + 0,1^2) = 0,10	
н315У	—	—	658 418,72	1 328 153,12			
н552У	—	—	658 393,52	1 328 152,95			

1	2	3	4	5	6	7	8
н445У	—	—	658 393,61	1 328 133,22	Метод спутниковых геодезических измерений (определений)	√(0,1^2 + 0,1^2) = 0,10	—
255	658 419,45	1 328 133,08	—	—		0,10	

2. Сведения о частях границ уточняемого земельного участка с кадастровым номером 23:42:0710002:22 :

Обозначение части границ		Горизонтальное проложение (S), м	Описание прохождения части границ	Сведения о согласовании местоположения границ (согласовано/спорное)
от т.	до т.			
1	2	3	4	5
н296У	н315У	19,73	—	согласовано
н315У	н552У	25,20		
н552У	н445У	19,73		
н445У	н296У	25,47		

3. Сведения о характеристиках уточняемого земельного участка с кадастровым номером 23:42:0710002:22 :

№ п/п	Наименование характеристики	Значение характеристики
1	2	3
1.	Адрес земельного участка	—
1.1.	Сведения о местоположении земельного участка (при отсутствии адреса) в структурированном в соответствии с федеральной информационной адресной системой виде	Российская Федерация, Краснодарский край, Ейский р-н, Ейск г, Широчанка п, Дружба снт, уч 13
1.2.	Дополнительные сведения о местоположении земельного участка	—
2.	Площадь земельного участка ± величина погрешности определения (вычисления) площади (Р ± ΔР), м²	500 ± 8,00
3.	Формула, примененная для вычисления предельной погрешности определения площади земельного участка, с подставленными значениями и итоговые (вычисленные) значения	3,5*0,1*√(500) = 8
4.	Площадь земельного участка согласно сведениям Единого государственного реестра недвижимости (Ркад), м²	500,00
5.	Оценка расхождения Р и Ркад (Р - Ркад), м²	0
6.	Предельный минимальный и максимальный размеры земельного участка (Рмин и Рмакс), м²	Рмин = 300 Рмакс = —
7.	Кадастровый или иной государственный учетный номер (инвентарный) здания, сооружения, объекта незавершенного строительства, расположенного на земельном участке	23:42:0710002:440

1	2	3
8.	Вид (виды) разрешенного использования	Для садоводства
8.1.	Дополнительные сведения об использовании земельного участка	—
9.	Сведения о земельных участках (землях общего пользования, территории общего пользования), посредством которых обеспечивается доступ	23:42:0710002:916
10.	Иные сведения	Установление границ производилось на основании сведений, содержащихся на чертеже садово-огороднического товарищества «с/т «Дружба» с учетом фактической ситуации на местности. В результате уточнения описания местоположения границ ЗУ 23:42:0710002:22, площадь данного ЗУ не изменилась по сравнению со сведениями о площади, содержащимися в ЕГРН. Доступ к ЗУ обеспечивается посредством ЗУ с КН 23:42:0710002:916, который является ЗУ общего назначения на территории ведения гражданами садоводства для собственных нужд.

4. Пояснения к сведениям об уточняемом земельном участке с кадастровым номером 23:42:0710002:22 :

1.	—

1. Сведения о характерных точках границ уточняемого земельного участка с кадастровым номером 23:42:0710002:19 :

Система координат МСК-23, зона 1 (23) Зона № 1

Обозначение характерных точек границ	Координаты, м				Метод определения координат	Формулы, примененные для расчета средней квадратической погрешности определения координат характерных точек границ (Mt), с подставленными в такие формулы значениями и итоговые (вычисленные) значения Mt, м	Описание закрепления точки
	содержатся в Едином государственном реестре недвижимости		определены в результате выполнения комплексных кадастровых работ				
	X	Y	X	Y			
1	2	3	4	5	6	7	8
257	658 418,92	1 328 293,11	—	—	Метод спутниковых геодезических измерений (определений)	0,10	—
258	658 418,85	1 328 313,11	—	—			
62	658 393,75	1 328 313,03	—	—			Долговременный межевой знак
934	658 393,82	1 328 293,03	—	—			Закрепление отсутствует

1	2	3	4	5	6	7	8
933	—	—	658 418,10	1 328 293,11	Метод спутниковых геодезических измерений (определений)	0,10	Закрепление отсутствует
н280У	—	—	658 418,15	1 328 313,13		√(0,1^2 + 0,1^2) = 0,10	—
н596У	—	—	658 393,02	1 328 313,06			
372	—	—	658 393,13	1 328 293,00		0,10	
257	658 418,92	1 328 293,11	—	—			

2. Сведения о частях границ уточняемого земельного участка с кадастровым номером 23:42:0710002:19 :

Обозначение части границ		Горизонтальное проложение (S), м	Описание прохождения части границ	Сведения о согласовании местоположения границ (согласовано/спорное)
от т.	до т.			
1	2	3	4	5
933	н280У	20,02	—	согласовано
н280У	н596У	25,13		
н596У	372	20,06		
372	933	24,97		

3. Сведения о характеристиках уточняемого земельного участка с кадастровым номером 23:42:0710002:19 :

№ п/п	Наименование характеристики	Значение характеристики
1	2	3
1.	Адрес земельного участка	—
1.1.	Сведения о местоположении земельного участка (при отсутствии адреса) в структурированном в соответствии с федеральной информационной адресной системой виде	Российская Федерация, Краснодарский край, Ейский р-н, Ейск г, Широчанка п, Дружба снт, уч 21
1.2.	Дополнительные сведения о местоположении земельного участка	—
2.	Площадь земельного участка ± величина погрешности определения (вычисления) площади (Р ± ΔР), м²	502 ± 8,00
3.	Формула, примененная для вычисления предельной погрешности определения площади земельного участка, с подставленными значениями и итоговые (вычисленные) значения	3,5*0,1*√(502) = 8
4.	Площадь земельного участка согласно сведениям Единого государственного реестра недвижимости (Ркад), м²	502,00

1	2	3
5.	Оценка расхождения Р и Ркад (Р - Ркад), м²	0
6.	Предельный минимальный и максимальный размеры земельного участка (Рмин и Рмакс), м²	Рмин = 300 Рмакс = —
7.	Кадастровый или иной государственный учетный номер (инвентарный) здания, сооружения, объекта незавершенного строительства, расположенного на земельном участке	23:42:0710002:428
8.	Вид (виды) разрешенного использования	Для садоводства
8.1.	Дополнительные сведения об использовании земельного участка	—
9.	Сведения о земельных участках (землях общего пользования, территории общего пользования), посредством которых обеспечивается доступ	23:42:0710002:916
10.	Иные сведения	Установление границ производилось на основании сведений, содержащихся на чертеже садово-огороднического товарищества «с/т «Дружба» с учетом фактической ситуации на местности. В результате уточнения описания местоположения границ ЗУ 23:42:0710002:19, площадь данного ЗУ не изменилась по сравнению со сведениями о площади, содержащимися в ЕГРН. Доступ к ЗУ обеспечивается посредством ЗУ с КН 23:42:0710002:916, который является ЗУ общего назначения на территории ведения гражданами садоводства для собственных нужд.

4. Пояснения к сведениям об уточняемом земельном участке с кадастровым номером 23:42:0710002:19 :

1.	—

1. Сведения о характерных точках границ уточняемого земельного участка с кадастровым номером 23:42:0710002:9 :

Система координат МСК-23, зона 1 (23) Зона № 1

Обозначение характерных точек границ	Координаты, м				Метод определения координат	Формулы, примененные для расчета средней квадратической погрешности определения координат характерных точек границ (Mt), с подставленными в такие формулы значениями и итоговые (вычисленные) значения Mt, м	Описание закрепления точки
	содержатся в Едином государственном реестре недвижимости		определены в результате выполнения комплексных кадастровых работ				
	X	Y	X	Y			
1	2	3	4	5	6	7	8
259	657 932,58	1 328 432,95	—	—	Метод спутниковых геодезических измерений (определений)	0,10	—

1	2	3	4	5	6	7	8
262	657 907,86	1 328 431,88	—	—	Метод спутниковых геодезических измерений (определений)	0,10	—
261	657 907,65	1 328 409,88	—	—			
260	657 932,65	1 328 409,95	—	—			
н529У	—	—	657 986,53	1 328 410,31		√(0,1^2 + 0,1^2) = 0,10	
н303У	—	—	657 986,14	1 328 432,76			
н409У	—	—	657 961,28	1 328 431,20			
н558У	—	—	657 961,12	1 328 409,21			
259	657 932,58	1 328 432,95	—	—		0,10	

2. Сведения о частях границ уточняемого земельного участка с кадастровым номером 23:42:0710002:9 :

Обозначение части границ		Горизонтальное проложение (S), м	Описание прохождения части границ	Сведения о согласовании местоположения границ (согласовано/спорное)
от т.	до т.			
1	2	3	4	5
н529У	н303У	22,45	—	согласовано
н303У	н409У	24,91		
н409У	н558У	21,99		
н558У	н529У	25,43		

3. Сведения о характеристиках уточняемого земельного участка с кадастровым номером 23:42:0710002:9 :

№ п/п	Наименование характеристики	Значение характеристики
1	2	3
1.	Адрес земельного участка	—
1.1.	Сведения о местоположении земельного участка (при отсутствии адреса) в структурированном в соответствии с федеральной информационной адресной системой виде	Российская Федерация, Краснодарский край, Ейский р-н, с/т "Дружба" тер, кв 267
1.2.	Дополнительные сведения о местоположении земельного участка	—

1	2	3
2.	Площадь земельного участка ± величина погрешности определения (вычисления) площади (Р ± ΔР), м²	559 ± 8,00
3.	Формула, примененная для вычисления предельной погрешности определения площади земельного участка, с подставленными значениями и итоговые (вычисленные) значения	3,5*0,1*√(559) = 8
4.	Площадь земельного участка согласно сведениям Единого государственного реестра недвижимости (Ркад), м²	559,00
5.	Оценка расхождения Р и Ркад (Р - Ркад), м²	0
6.	Предельный минимальный и максимальный размеры земельного участка (Рмин и Рмакс), м²	Рмин = 300 Рмакс = —
7.	Кадастровый или иной государственный учетный номер (инвентарный) здания, сооружения, объекта незавершенного строительства, расположенного на земельном участке	23:42:0710002:874
8.	Вид (виды) разрешенного использования	для садоводства
8.1.	Дополнительные сведения об использовании земельного участка	—
9.	Сведения о земельных участках (землях общего пользования, территории общего пользования), посредством которых обеспечивается доступ	23:42:0710002:916
10.	Иные сведения	Установление границ производилось на основании сведений, содержащихся на чертеже садово-огороднического товарищества «с/т «Дружба» с учетом фактической ситуации на местности. В результате уточнения описания местоположения границ ЗУ 23:42:0710002:9, площадь данного ЗУ не изменилась по сравнению со сведениями о площади, содержащимися в ЕГРН. Доступ к ЗУ обеспечивается посредством ЗУ с КН 23:42:0710002:916, который является ЗУ общего назначения на территории ведения гражданами садоводства для собственных нужд.
4. Пояснения к сведениям об уточняемом земельном участке с кадастровым номером		23:42:0710002:9 :
1.	—	

Описание местоположения здания, сооружения, объекта незавершенного строительства на земельном участке

1. Сведения о характерных точках контура объекта недвижимости с кадастровым номером 23:42:0710002:488 :

Система координат МСК-23, зона 1 (23) Зона № 1

Обозначение характерных точек границ	Содержатся в Едином государственном реестре недвижимости			Определены в ходе выполнения комплексных кадастровых работ			Метод определения координат	Формулы, примененные для расчета средней квадратической погрешности определения координат характерных точек (Mt), м, с подставленными в такие формулы значениями и итоговые (вычисленные) значения Mt, м
	координаты, м		Радиус, м	координаты, м		Радиус, м		
	X	Y	R	X	Y	R		
1	2	3	4	5	6	7	8	9
н1403О	—	—	—	657 927,63	1 328 383,12	—	Метод спутниковых геодезических измерений (определений)	√(0,1^2 + 0,1^2) = 0,10
н1588О	—	—	—	657 927,63	1 328 387,64	—		
н1662О	—	—	—	657 919,96	1 328 387,56	—		
н1582О	—	—	—	657 919,88	1 328 383,35	—		
н1490О	—	—	—	657 921,40	1 328 383,34	—		
н1302О	—	—	—	657 921,38	1 328 381,66	—		
н1494О	—	—	—	657 923,27	1 328 381,64	—		
н1348О	—	—	—	657 923,33	1 328 383,12	—		
н1403О	—	—	—	657 927,63	1 328 383,12	—		

2. Сведения о характеристиках объекта недвижимости с кадастровым номером 23:42:0710002:488 :

№ п/п	Наименование характеристики	Значение характеристики
1	2	3
1.	Вид объекта недвижимости	Здание

1	2	3
2.	Ранее присвоенный государственный учетный номер (инвентарный) здания, сооружения, объекта незавершенного строительства	—
3.	Кадастровый номер земельного участка (земельных участков), в границах которого (которых) расположены здание, сооружение, объект незавершенного строительства	23:42:0710002:487
4.	Уникальный учетный номер кадастрового квартала, в границах которого расположены здание, сооружение, объект незавершенного строительства	23:42:0710002
5.	Адрес здания, сооружения, объекта незавершенного строительства	—
5.1.	Сведения о местоположении здания, сооружения, объекта незавершенного строительства (при отсутствии адреса) в структурированном в соответствии с федеральной информационной адресной системой виде	353680, Российская Федерация, Краснодарский край, Ейский р-н, Ейск г
5.2.	Дополнительные сведения о местоположении	с/т "Дружба, 295
6.	Иные сведения	—

3. Пояснения к сведениям об объекте недвижимости с кадастровым номером 23:42:0710002:488 :

1.	—

1. Сведения о характерных точках контура объекта недвижимости с кадастровым номером 23:42:0710002:479 :

Система координат МСК-23, зона 1 (23) Зона № 1

Обозначение характерных точек границ	Содержатся в Едином государственном реестре недвижимости			Определены в ходе выполнения комплексных кадастровых работ			Метод определения координат	Формулы, примененные для расчета средней квадратической погрешности определения координат характерных точек (Mt), м, с подставленными в такие формулы значениями и итоговые (вычисленные) значения Mt, м
	координаты, м		Радиус, м	координаты, м		Радиус, м		
	X	Y	R	X	Y	R		
1	2	3	4	5	6	7	8	9
н1508О	—	—	—	657 835,64	1 328 269,39	—	Метод спутниковых геодезических измерений (определений)	√(0,1^2 + 0,1^2) = 0,10
н1377О	—	—	—	657 835,78	1 328 275,40	—		
н1568О	—	—	—	657 831,68	1 328 275,43	—		

1	2	3	4	5	6	7	8	9
н1605О	—	—	—	657 831,60	1 328 269,47	—	Метод спутниковых геодезических измерений (определений)	√(0,1^2 + 0,1^2) = 0,10
н1508О	—	—	—	657 835,64	1 328 269,39	—		

2. Сведения о характеристиках объекта недвижимости с кадастровым номером 23:42:0710002:479 :

№ п/п	Наименование характеристики	Значение характеристики
1	2	3
1.	Вид объекта недвижимости	Здание
2.	Ранее присвоенный государственный учетный номер (инвентарный) здания, сооружения, объекта незавершенного строительства	—
3.	Кадастровый номер земельного участка (земельных участков), в границах которого (которых) расположены здание, сооружение, объект незавершенного строительства	23:42:0710002:301
4.	Уникальный учетный номер кадастрового квартала, в границах которого расположены здание, сооружение, объект незавершенного строительства	23:42:0710002
5.	Адрес здания, сооружения, объекта незавершенного строительства	—
5.1.	Сведения о местоположении здания, сооружения, объекта незавершенного строительства (при отсутствии адреса) в структурированном в соответствии с федеральной информационной адресной системой виде	Российская Федерация, Краснодарский край, Ейский р-н, Ейск г, д 335
5.2.	Дополнительные сведения о местоположении	—
6.	Иные сведения	—

3. Пояснения к сведениям об объекте недвижимости с кадастровым номером 23:42:0710002:479 :

1.	—

1. Сведения о характерных точках контура объекта недвижимости с кадастровым номером 23:42:0710002:482 :

Система координат МСК-23, зона 1 (23) Зона № 1

Обозначение характерных точек границ	Содержатся в Едином государственном реестре недвижимости			Определены в ходе выполнения комплексных кадастровых работ			Метод определения координат	Формулы, примененные для расчета средней квадратической погрешности определения координат характерных точек (Mt), м, с подставленными в такие формулы значениями и итоговые (вычисленные) значения Mt, м
	координаты, м		Радиус, м	координаты, м		Радиус, м		
	X	Y	R	X	Y	R		
1	2	3	4	5	6	7	8	9
н1270О	—	—	—	658 361,38	1 328 255,26	—	Метод спутниковых геодезических измерений (определений)	√(0,1^2 + 0,1^2) = 0,10
н1230О	—	—	—	658 361,37	1 328 260,43	—		
н1556О	—	—	—	658 355,31	1 328 260,45	—		
н1381О	—	—	—	658 355,34	1 328 255,20	—		
н1270О	—	—	—	658 361,38	1 328 255,26	—		

2. Сведения о характеристиках объекта недвижимости с кадастровым номером 23:42:0710002:482 :

№ п/п	Наименование характеристики	Значение характеристики
1	2	3
1.	Вид объекта недвижимости	Здание
2.	Ранее присвоенный государственный учетный номер (инвентарный) здания, сооружения, объекта незавершенного строительства	—
3.	Кадастровый номер земельного участка (земельных участков), в границах которого (которых) расположены здание, сооружение, объект незавершенного строительства	23:42:0710002:465
4.	Уникальный учетный номер кадастрового квартала, в границах которого расположены здание, сооружение, объект незавершенного строительства	23:42:0710002

1	2	3
5.	Адрес здания, сооружения, объекта незавершенного строительства	—
5.1.	Сведения о местоположении здания, сооружения, объекта незавершенного строительства (при отсутствии адреса) в структурированном в соответствии с федеральной информационной адресной системой виде	Российская Федерация, Краснодарский край, Ейский р-н, Ейск г, д 49
5.2.	Дополнительные сведения о местоположении	—
6.	Иные сведения	—

3. Пояснения к сведениям об объекте недвижимости с кадастровым номером 23:42:0710002:482 :

1.	—

1. Сведения о характерных точках контура объекта недвижимости с кадастровым номером 23:42:0710002:342 :

Система координат МСК-23, зона 1 (23) Зона № 1

Обозначение характерных точек границ	Содержатся в Едином государственном реестре недвижимости			Определены в ходе выполнения комплексных кадастровых работ			Метод определения координат	Формулы, примененные для расчета средней квадратической погрешности определения координат характерных точек (Mt), м, с подставленными в такие формулы значениями и итоговые (вычисленные) значения Mt, м
	координаты, м		Радиус, м	координаты, м		Радиус, м		
	X	Y	R	X	Y	R		
1	2	3	4	5	6	7	8	9
н1263О	—	—	—	658 327,08	1 328 354,93	—	Метод спутниковых геодезических измерений (определений)	√(0,1^2 + 0,1^2) = 0,10
н1481О	—	—	—	658 327,17	1 328 359,63	—		
н1268О	—	—	—	658 321,06	1 328 359,74	—		
н1634О	—	—	—	658 320,97	1 328 354,93	—		
н1263О	—	—	—	658 327,08	1 328 354,93	—		

2. Сведения о характеристиках объекта недвижимости с кадастровым номером 23:42:0710002:342 :

№ п/п	Наименование характеристики	Значение характеристики
1	2	3
1.	Вид объекта недвижимости	Здание

1	2	3
2.	Ранее присвоенный государственный учетный номер (инвентарный) здания, сооружения, объекта незавершенного строительства	—
3.	Кадастровый номер земельного участка (земельных участков), в границах которого (которых) расположены здание, сооружение, объект незавершенного строительства	23:42:0710002:164
4.	Уникальный учетный номер кадастрового квартала, в границах которого расположены здание, сооружение, объект незавершенного строительства	23:42:0710002
5.	Адрес здания, сооружения, объекта незавершенного строительства	—
5.1.	Сведения о местоположении здания, сооружения, объекта незавершенного строительства (при отсутствии адреса) в структурированном в соответствии с федеральной информационной адресной системой виде	Российская Федерация, Краснодарский край, Ейский р-н, Ейск г, Дружба снт, уч 69
5.2.	Дополнительные сведения о местоположении	—
6.	Иные сведения	—

3. Пояснения к сведениям об объекте недвижимости с кадастровым номером 23:42:0710002:342 :

1.	—

1. Сведения о характерных точках контура объекта недвижимости с кадастровым номером 23:42:0710002:492 :

Система координат МСК-23, зона 1 (23) Зона № 1

Обозначение характерных точек границ	Содержатся в Едином государственном реестре недвижимости			Определены в ходе выполнения комплексных кадастровых работ			Метод определения координат	Формулы, примененные для расчета средней квадратической погрешности определения координат характерных точек (Mt), м, с подставленными в такие формулы значениями и итоговые (вычисленные) значения Mt, м
	координаты, м		Радиус, м	координаты, м		Радиус, м		
	X	Y	R	X	Y	R		
1	2	3	4	5	6	7	8	9
н1533О	—	—	—	657 896,66	1 328 237,48	—	Метод спутниковых геодезических измерений (определений)	√(0,1^2 + 0,1^2) = 0,10
н1299О	—	—	—	657 896,75	1 328 243,77	—		
н1652О	—	—	—	657 891,05	1 328 243,52	—		

1	2	3	4	5	6	7	8	9
н1571О	—	—	—	657 890,88	1 328 237,48	—	Метод спутниковых геодезических измерений (определений)	√(0,1^2 + 0,1^2) = 0,10
н1533О	—	—	—	657 896,66	1 328 237,48	—		

2. Сведения о характеристиках объекта недвижимости с кадастровым номером 23:42:0710002:492 :

№ п/п	Наименование характеристики	Значение характеристики
1	2	3
1.	Вид объекта недвижимости	Здание
2.	Ранее присвоенный государственный учетный номер (инвентарный) здания, сооружения, объекта незавершенного строительства	—
3.	Кадастровый номер земельного участка (земельных участков), в границах которого (которых) расположены здание, сооружение, объект незавершенного строительства	23:42:0710002:261
4.	Уникальный учетный номер кадастрового квартала, в границах которого расположены здание, сооружение, объект незавершенного строительства	23:42:0710002
5.	Адрес здания, сооружения, объекта незавершенного строительства	—
5.1.	Сведения о местоположении здания, сооружения, объекта незавершенного строительства (при отсутствии адреса) в структурированном в соответствии с федеральной информационной адресной системой виде	Российская Федерация, Краснодарский край, Ейский р-н, Ейск г
5.2.	Дополнительные сведения о местоположении	садоводческое товарищество "Дружба", 303
6.	Иные сведения	—

3. Пояснения к сведениям об объекте недвижимости с кадастровым номером 23:42:0710002:492 :

1.	—

1. Сведения о характерных точках контура объекта недвижимости с кадастровым номером 23:42:0710002:480 :

Система координат МСК-23, зона 1 (23) Зона № 1

Обозначение характерных точек границ	Содержатся в Едином государственном реестре недвижимости			Определены в ходе выполнения комплексных кадастровых работ			Метод определения координат	Формулы, примененные для расчета средней квадратической погрешности определения координат характерных точек (Mt), м, с подставленными в такие формулы значениями и итоговые (вычисленные) значения Mt, м
	координаты, м		Радиус, м	координаты, м		Радиус, м		
	X	Y	R	X	Y	R		
1	2	3	4	5	6	7	8	9
н1633О	—	—	—	658 302,06	1 328 379,94	—	Метод спутниковых геодезических измерений (определений)	√(0,1^2 + 0,1^2) = 0,10
н1251О	—	—	—	658 301,98	1 328 383,97	—		
н1698О	—	—	—	658 297,10	1 328 383,87	—		
н1415О	—	—	—	658 297,15	1 328 379,83	—		
н1633О	—	—	—	658 302,06	1 328 379,94	—		

2. Сведения о характеристиках объекта недвижимости с кадастровым номером 23:42:0710002:480 :

№ п/п	Наименование характеристики	Значение характеристики
1	2	3
1.	Вид объекта недвижимости	Здание
2.	Ранее присвоенный государственный учетный номер (инвентарный) здания, сооружения, объекта незавершенного строительства	—
3.	Кадастровый номер земельного участка (земельных участков), в границах которого (которых) расположены здание, сооружение, объект незавершенного строительства	23:42:0710002:180
4.	Уникальный учетный номер кадастрового квартала, в границах которого расположены здание, сооружение, объект незавершенного строительства	23:42:0710002

1	2	3
5.	Адрес здания, сооружения, объекта незавершенного строительства	—
5.1.	Сведения о местоположении здания, сооружения, объекта незавершенного строительства (при отсутствии адреса) в структурированном в соответствии с федеральной информационной адресной системой виде	Российская Федерация, Краснодарский край, Ейский р-н, Ейск г
5.2.	Дополнительные сведения о местоположении	снт "Дружба", д. 85
6.	Иные сведения	—

3. Пояснения к сведениям об объекте недвижимости с кадастровым номером 23:42:0710002:480 :

1.	—

1. Сведения о характерных точках контура объекта недвижимости с кадастровым номером 23:42:0710002:474 :

Система координат МСК-23, зона 1 (23) Зона № 1

Обозначение характерных точек границ	Содержатся в Едином государственном реестре недвижимости			Определены в ходе выполнения комплексных кадастровых работ			Метод определения координат	Формулы, примененные для расчета средней квадратической погрешности определения координат характерных точек (Mt), м, с подставленными в такие формулы значениями и итоговые (вычисленные) значения Mt, м
	координаты, м		Радиус, м	координаты, м		Радиус, м		
	X	Y	R	X	Y	R		
1	2	3	4	5	6	7	8	9
н1487О	—	—	—	658 323,53	1 328 442,83	—	Метод спутниковых геодезических измерений (определений)	√(0,1^2 + 0,1^2) = 0,10
н1586О	—	—	—	658 323,56	1 328 447,85	—		
н1678О	—	—	—	658 317,44	1 328 447,93	—		
н1358О	—	—	—	658 317,51	1 328 441,27	—		
н1357О	—	—	—	658 320,47	1 328 441,28	—		
н1548О	—	—	—	658 320,48	1 328 442,76	—		
н1487О	—	—	—	658 323,53	1 328 442,83	—		

2. Сведения о характеристиках объекта недвижимости с кадастровым номером 23:42:0710002:474 :

№ п/п	Наименование характеристики	Значение характеристики
1	2	3
1.	Вид объекта недвижимости	Здание
2.	Ранее присвоенный государственный учетный номер (инвентарный) здания, сооружения, объекта незавершенного строительства	—
3.	Кадастровый номер земельного участка (земельных участков), в границах которого (которых) расположены здание, сооружение, объект незавершенного строительства	23:42:0710002:109
4.	Уникальный учетный номер кадастрового квартала, в границах которого расположены здание, сооружение, объект незавершенного строительства	23:42:0710002
5.	Адрес здания, сооружения, объекта незавершенного строительства	—
5.1.	Сведения о местоположении здания, сооружения, объекта незавершенного строительства (при отсутствии адреса) в структурированном в соответствии с федеральной информационной адресной системой виде	Российская Федерация, Краснодарский край, Ейский р-н
5.2.	Дополнительные сведения о местоположении	с/о Широчанский, с/т "Дружба", 2-а
6.	Иные сведения	—

3. Пояснения к сведениям об объекте недвижимости с кадастровым номером 23:42:0710002:474 :

1.	—

1. Сведения о характерных точках контура объекта недвижимости с кадастровым номером 23:42:0710002:506 :

Система координат МСК-23, зона 1 (23) Зона № 1

Обозначение характерных точек границ	Содержатся в Едином государственном реестре недвижимости			Определены в ходе выполнения комплексных кадастровых работ			Метод определения координат	Формулы, примененные для расчета средней квадратической погрешности определения координат характерных точек (Mt), м, с подставленными в такие формулы значениями и итоговые (вычисленные) значения Mt, м
	координаты, м		Радиус, м	координаты, м		Радиус, м		
	X	Y	R	X	Y	R		
1	2	3	4	5	6	7	8	9
н1374О	—	—	—	658 164,68	1 328 212,37	—	Метод спутниковых геодезических измерений (определений)	√(0,1^2 + 0,1^2) = 0,10

1	2	3	4	5	6	7	8	9
н1681О	—	—	—	658 164,81	1 328 218,37	—	Метод спутниковых геодезических измерений (определений)	√(0,1^2 + 0,1^2) = 0,10
н1435О	—	—	—	658 157,81	1 328 218,51	—		
н1649О	—	—	—	658 157,80	1 328 212,44	—		
н1374О	—	—	—	658 164,68	1 328 212,37	—		

2. Сведения о характеристиках объекта недвижимости с кадастровым номером 23:42:0710002:506 :

№ п/п	Наименование характеристики	Значение характеристики
1	2	3
1.	Вид объекта недвижимости	Здание
2.	Ранее присвоенный государственный учетный номер (инвентарный) здания, сооружения, объекта незавершенного строительства	—
3.	Кадастровый номер земельного участка (земельных участков), в границах которого (которых) расположены здание, сооружение, объект незавершенного строительства	23:42:0710002:264
4.	Уникальный учетный номер кадастрового квартала, в границах которого расположены здание, сооружение, объект незавершенного строительства	23:42:0710002
5.	Адрес здания, сооружения, объекта незавершенного строительства	—
5.1.	Сведения о местоположении здания, сооружения, объекта незавершенного строительства (при отсутствии адреса) в структурированном в соответствии с федеральной информационной адресной системой виде	Российская Федерация, Краснодарский край, Ейский р-н, Ейск г, Широчанка п, Дружба снт, д 152
5.2.	Дополнительные сведения о местоположении	Широчанский сельский округ
6.	Иные сведения	—

3. Пояснения к сведениям об объекте недвижимости с кадастровым номером 23:42:0710002:506 :

1.	—

1. Сведения о характерных точках контура объекта недвижимости с кадастровым номером 23:42:0710002:545 :

Система координат МСК-23, зона 1 (23) Зона № 1

Обозначение характерных точек границ	Содержатся в Едином государственном реестре недвижимости			Определены в ходе выполнения комплексных кадастровых работ			Метод определения координат	Формулы, примененные для расчета средней квадратической погрешности определения координат характерных точек (Mt), м, с подставленными в такие формулы значениями и итоговые (вычисленные) значения Mt, м
	координаты, м		Радиус, м	координаты, м		Радиус, м		
	X	Y	R	X	Y	R		
1	2	3	4	5	6	7	8	9
н1445О	—	—	—	658 430,54	1 328 155,87	—	Метод спутниковых геодезических измерений (определений)	√(0,1^2 + 0,1^2) = 0,10
н1228О	—	—	—	658 430,37	1 328 162,65	—		
н1692О	—	—	—	658 424,22	1 328 162,35	—		
н1630О	—	—	—	658 424,22	1 328 155,87	—		
н1445О	—	—	—	658 430,54	1 328 155,87	—		

2. Сведения о характеристиках объекта недвижимости с кадастровым номером 23:42:0710002:545 :

№ п/п	Наименование характеристики	Значение характеристики
1	2	3
1.	Вид объекта недвижимости	Здание
2.	Ранее присвоенный государственный учетный номер (инвентарный) здания, сооружения, объекта незавершенного строительства	—
3.	Кадастровый номер земельного участка (земельных участков), в границах которого (которых) расположены здание, сооружение, объект незавершенного строительства	23:42:0710002:136
4.	Уникальный учетный номер кадастрового квартала, в границах которого расположены здание, сооружение, объект незавершенного строительства	23:42:0710002

1	2	3
5.	Адрес здания, сооружения, объекта незавершенного строительства	—
5.1.	Сведения о местоположении здания, сооружения, объекта незавершенного строительства (при отсутствии адреса) в структурированном в соответствии с федеральной информационной адресной системой виде	Российская Федерация, Краснодарский край, Ейский р-н, Ейск г
5.2.	Дополнительные сведения о местоположении	с/т "Дружба", уч. 4
6.	Иные сведения	—

3. Пояснения к сведениям об объекте недвижимости с кадастровым номером 23:42:0710002:545 :

1.	—

1. Сведения о характерных точках контура объекта недвижимости с кадастровым номером 23:42:0710002:344 :

Система координат МСК-23, зона 1 (23) Зона № 1

Обозначение характерных точек границ	Содержатся в Едином государственном реестре недвижимости			Определены в ходе выполнения комплексных кадастровых работ			Метод определения координат	Формулы, примененные для расчета средней квадратической погрешности определения координат характерных точек (Mt), м, с подставленными в такие формулы значениями и итоговые (вычисленные) значения Mt, м
	координаты, м		Радиус, м	координаты, м		Радиус, м		
	X	Y	R	X	Y	R		
1	2	3	4	5	6	7	8	9
н1551О	—	—	—	658 075,95	1 328 296,73	—	Метод спутниковых геодезических измерений (определений)	√(0,1^2 + 0,1^2) = 0,10
н1466О	—	—	—	658 075,95	1 328 300,99	—		
н1558О	—	—	—	658 070,34	1 328 300,99	—		
н1641О	—	—	—	658 070,34	1 328 296,73	—		
н1551О	—	—	—	658 075,95	1 328 296,73	—		

2. Сведения о характеристиках объекта недвижимости с кадастровым номером 23:42:0710002:344 :

№ п/п	Наименование характеристики	Значение характеристики
1	2	3
1.	Вид объекта недвижимости	Здание

1	2	3
2.	Ранее присвоенный государственный учетный номер (инвентарный) здания, сооружения, объекта незавершенного строительства	—
3.	Кадастровый номер земельного участка (земельных участков), в границах которого (которых) расположены здание, сооружение, объект незавершенного строительства	23:42:0710002:281
4.	Уникальный учетный номер кадастрового квартала, в границах которого расположены здание, сооружение, объект незавершенного строительства	23:42:0710002
5.	Адрес здания, сооружения, объекта незавершенного строительства	—
5.1.	Сведения о местоположении здания, сооружения, объекта незавершенного строительства (при отсутствии адреса) в структурированном в соответствии с федеральной информационной адресной системой виде	Российская Федерация, Краснодарский край, Ейский р-н, Ейск г, Широчанка п, Дружба снт, д 201
5.2.	Дополнительные сведения о местоположении	—
6.	Иные сведения	—

3. Пояснения к сведениям об объекте недвижимости с кадастровым номером 23:42:0710002:344 :

1.	—

1. Сведения о характерных точках контура объекта недвижимости с кадастровым номером 23:42:0710002:348 :

Система координат МСК-23, зона 1 (23) Зона № 1

Обозначение характерных точек границ	Содержатся в Едином государственном реестре недвижимости			Определены в ходе выполнения комплексных кадастровых работ			Метод определения координат	Формулы, примененные для расчета средней квадратической погрешности определения координат характерных точек (Mt), м, с подставленными в такие формулы значениями и итоговые (вычисленные) значения Mt, м
	координаты, м		Радиус, м	координаты, м		Радиус, м		
	X	Y	R	X	Y	R		
1	2	3	4	5	6	7	8	9
н1389О	—	—	—	658 350,69	1 328 352,52	—	Метод спутниковых геодезических измерений (определений)	√(0,1^2 + 0,1^2) = 0,10
н1450О	—	—	—	658 343,70	1 328 352,59	—		
н1595О	—	—	—	658 343,64	1 328 346,47	—		

1	2	3	4	5	6	7	8	9
н1689О	—	—	—	658 350,63	1 328 346,40	—	Метод спутниковых геодезических измерений (определений)	√(0,1^2 + 0,1^2) = 0,10
н1389О	—	—	—	658 350,69	1 328 352,52	—		

2. Сведения о характеристиках объекта недвижимости с кадастровым номером 23:42:0710002:348 :

№ п/п	Наименование характеристики	Значение характеристики
1	2	3
1.	Вид объекта недвижимости	Здание
2.	Ранее присвоенный государственный учетный номер (инвентарный) здания, сооружения, объекта незавершенного строительства	—
3.	Кадастровый номер земельного участка (земельных участков), в границах которого (которых) расположены здание, сооружение, объект незавершенного строительства	23:42:0710002:148
4.	Уникальный учетный номер кадастрового квартала, в границах которого расположены здание, сооружение, объект незавершенного строительства	23:42:0710002
5.	Адрес здания, сооружения, объекта незавершенного строительства	—
5.1.	Сведения о местоположении здания, сооружения, объекта незавершенного строительства (при отсутствии адреса) в структурированном в соответствии с федеральной информационной адресной системой виде	353680, Российская Федерация, Краснодарский край, Ейский р-н, Ейск г
5.2.	Дополнительные сведения о местоположении	—
6.	Иные сведения	—

3. Пояснения к сведениям об объекте недвижимости с кадастровым номером 23:42:0710002:348 :

1.	—

1. Сведения о характерных точках контура объекта недвижимости с кадастровым номером 23:42:0710002:496 :

Система координат МСК-23, зона 1 (23) Зона № 1

Обозначение характерных точек границ	Содержатся в Едином государственном реестре недвижимости			Определены в ходе выполнения комплексных кадастровых работ			Метод определения координат	Формулы, примененные для расчета средней квадратической погрешности определения координат характерных точек (Mt), м, с подставленными в такие формулы значениями и итоговые (вычисленные) значения Mt, м
	координаты, м		Радиус, м	координаты, м		Радиус, м		
	X	Y	R	X	Y	R		
1	2	3	4	5	6	7	8	9
н1462О	—	—	—	658 195,28	1 328 405,27	—	Метод спутниковых геодезических измерений (определений)	√(0,1^2 + 0,1^2) = 0,10
н1260О	—	—	—	658 195,34	1 328 409,12	—		
н1368О	—	—	—	658 189,89	1 328 409,21	—		
н1650О	—	—	—	658 189,83	1 328 405,36	—		
н1462О	—	—	—	658 195,28	1 328 405,27	—		

2. Сведения о характеристиках объекта недвижимости с кадастровым номером 23:42:0710002:496 :

№ п/п	Наименование характеристики	Значение характеристики
1	2	3
1.	Вид объекта недвижимости	Здание
2.	Ранее присвоенный государственный учетный номер (инвентарный) здания, сооружения, объекта незавершенного строительства	—
3.	Кадастровый номер земельного участка (земельных участков), в границах которого (которых) расположены здание, сооружение, объект незавершенного строительства	23:42:0710002:47
4.	Уникальный учетный номер кадастрового квартала, в границах которого расположены здание, сооружение, объект незавершенного строительства	23:42:0710002

1	2	3
5.	Адрес здания, сооружения, объекта незавершенного строительства	—
5.1.	Сведения о местоположении здания, сооружения, объекта незавершенного строительства (при отсутствии адреса) в структурированном в соответствии с федеральной информационной адресной системой виде	Российская Федерация, Краснодарский край, Ейский р-н, Ейск г, с/о Широчанский с/с, Широчанка п, Дружба снт, д 146
5.2.	Дополнительные сведения о местоположении	—
6.	Иные сведения	—

3. Пояснения к сведениям об объекте недвижимости с кадастровым номером 23:42:0710002:496 :

1.	—

1. Сведения о характерных точках контура объекта недвижимости с кадастровым номером 23:42:0710002:497 :

Система координат МСК-23, зона 1 (23) Зона № 1

Обозначение характерных точек границ	Содержатся в Едином государственном реестре недвижимости			Определены в ходе выполнения комплексных кадастровых работ			Метод определения координат	Формулы, примененные для расчета средней квадратической погрешности определения координат характерных точек (Mt), м, с подставленными в такие формулы значениями и итоговые (вычисленные) значения Mt, м
	координаты, м		Радиус, м	координаты, м		Радиус, м		
	X	Y	R	X	Y	R		
1	2	3	4	5	6	7	8	9
н1349О	—	—	—	658 118,31	1 328 332,22	—	Метод спутниковых геодезических измерений (определений)	√(0,1^2 + 0,1^2) = 0,10
н1301О	—	—	—	658 118,31	1 328 336,22	—		
н1226О	—	—	—	658 112,31	1 328 336,22	—		
н1272О	—	—	—	658 112,31	1 328 332,22	—		
н1349О	—	—	—	658 118,31	1 328 332,22	—		

2. Сведения о характеристиках объекта недвижимости с кадастровым номером 23:42:0710002:497 :

№ п/п	Наименование характеристики	Значение характеристики
1	2	3
1.	Вид объекта недвижимости	Здание

1	2	3
2.	Ранее присвоенный государственный учетный номер (инвентарный) здания, сооружения, объекта незавершенного строительства	—
3.	Кадастровый номер земельного участка (земельных участков), в границах которого (которых) расположены здание, сооружение, объект незавершенного строительства	23:42:0710002:64
4.	Уникальный учетный номер кадастрового квартала, в границах которого расположены здание, сооружение, объект незавершенного строительства	23:42:0710002
5.	Адрес здания, сооружения, объекта незавершенного строительства	—
5.1.	Сведения о местоположении здания, сооружения, объекта незавершенного строительства (при отсутствии адреса) в структурированном в соответствии с федеральной информационной адресной системой виде	Российская Федерация, Краснодарский край, Ейский р-н, Ейск г, с/о Широчанский с/с, Широчанка п, Дружба снт, д 188
5.2.	Дополнительные сведения о местоположении	—
6.	Иные сведения	—

3. Пояснения к сведениям об объекте недвижимости с кадастровым номером 23:42:0710002:497 :

1.	—

1. Сведения о характерных точках контура объекта недвижимости с кадастровым номером 23:42:0710002:498 :

Система координат МСК-23, зона 1 (23) Зона № 1

Обозначение характерных точек границ	Содержатся в Едином государственном реестре недвижимости			Определены в ходе выполнения комплексных кадастровых работ			Метод определения координат	Формулы, примененные для расчета средней квадратической погрешности определения координат характерных точек (Mt), м, с подставленными в такие формулы значениями и итоговые (вычисленные) значения Mt, м
	координаты, м		Радиус, м	координаты, м		Радиус, м		
	X	Y	R	X	Y	R		
1	2	3	4	5	6	7	8	9
н1315О	—	—	—	658 108,19	1 328 343,20	—	Метод спутниковых геодезических измерений (определений)	√(0,1^2 + 0,1^2) = 0,10
н1660О	—	—	—	658 108,25	1 328 349,20	—		
н1363О	—	—	—	658 100,25	1 328 349,28	—		

1	2	3	4	5	6	7	8	9
н1400О	—	—	—	658 100,19	1 328 343,28	—	Метод спутниковых геодезических измерений (определений)	√(0,1^2 + 0,1^2) = 0,10
н1315О	—	—	—	658 108,19	1 328 343,20	—		

2. Сведения о характеристиках объекта недвижимости с кадастровым номером 23:42:0710002:498 :

№ п/п	Наименование характеристики	Значение характеристики
1	2	3
1.	Вид объекта недвижимости	Здание
2.	Ранее присвоенный государственный учетный номер (инвентарный) здания, сооружения, объекта незавершенного строительства	—
3.	Кадастровый номер земельного участка (земельных участков), в границах которого (которых) расположены здание, сооружение, объект незавершенного строительства	23:42:0710002:64
4.	Уникальный учетный номер кадастрового квартала, в границах которого расположены здание, сооружение, объект незавершенного строительства	23:42:0710002
5.	Адрес здания, сооружения, объекта незавершенного строительства	—
5.1.	Сведения о местоположении здания, сооружения, объекта незавершенного строительства (при отсутствии адреса) в структурированном в соответствии с федеральной информационной адресной системой виде	Российская Федерация, Краснодарский край, Ейский р-н, Ейск г, с/о Широчанский с/с, Широчанка п, Дружба снт, д 188
5.2.	Дополнительные сведения о местоположении	—
6.	Иные сведения	—

3. Пояснения к сведениям об объекте недвижимости с кадастровым номером 23:42:0710002:498 :

1.	—

1. Сведения о характерных точках контура объекта недвижимости с кадастровым номером 23:42:0710002:500 :

Система координат МСК-23, зона 1 (23) Зона № 1

Обозначение характерных точек границ	Содержатся в Едином государственном реестре недвижимости			Определены в ходе выполнения комплексных кадастровых работ			Метод определения координат	Формулы, примененные для расчета средней квадратической погрешности определения координат характерных точек (Mt), м, с подставленными в такие формулы значениями и итоговые (вычисленные) значения Mt, м
	координаты, м		Радиус, м	координаты, м		Радиус, м		
	X	Y	R	X	Y	R		
1	2	3	4	5	6	7	8	9
н1643О	—	—	—	658 324,11	1 328 195,13	—	Метод спутниковых геодезических измерений (определений)	√(0,1^2 + 0,1^2) = 0,10
н1680О	—	—	—	658 324,02	1 328 200,62	—		
н1471О	—	—	—	658 318,62	1 328 200,63	—		
н1256О	—	—	—	658 318,73	1 328 195,14	—		
н1643О	—	—	—	658 324,11	1 328 195,13	—		

2. Сведения о характеристиках объекта недвижимости с кадастровым номером 23:42:0710002:500 :

№ п/п	Наименование характеристики	Значение характеристики
1	2	3
1.	Вид объекта недвижимости	Здание
2.	Ранее присвоенный государственный учетный номер (инвентарный) здания, сооружения, объекта незавершенного строительства	—
3.	Кадастровый номер земельного участка (земельных участков), в границах которого (которых) расположены здание, сооружение, объект незавершенного строительства	23:42:0710002:157
4.	Уникальный учетный номер кадастрового квартала, в границах которого расположены здание, сооружение, объект незавершенного строительства	23:42:0710002

1	2	3
5.	Адрес здания, сооружения, объекта незавершенного строительства	—
5.1.	Сведения о местоположении здания, сооружения, объекта незавершенного строительства (при отсутствии адреса) в структурированном в соответствии с федеральной информационной адресной системой виде	Российская Федерация, Краснодарский край, Ейский р-н, Ейск г
5.2.	Дополнительные сведения о местоположении	с/т "Дружба", №61
6.	Иные сведения	—

3. Пояснения к сведениям об объекте недвижимости с кадастровым номером 23:42:0710002:500 :

1.	—

1. Сведения о характерных точках контура объекта недвижимости с кадастровым номером 23:42:0710002:493 :

Система координат МСК-23, зона 1 (23) Зона № 1

Обозначение характерных точек границ	Содержатся в Едином государственном реестре недвижимости			Определены в ходе выполнения комплексных кадастровых работ			Метод определения координат	Формулы, примененные для расчета средней квадратической погрешности определения координат характерных точек (Mt), м, с подставленными в такие формулы значениями и итоговые (вычисленные) значения Mt, м
	координаты, м		Радиус, м	координаты, м		Радиус, м		
	X	Y	R	X	Y	R		
1	2	3	4	5	6	7	8	9
н1526О	—	—	—	658 223,19	1 328 236,00	—	Метод спутниковых геодезических измерений (определений)	√(0,1^2 + 0,1^2) = 0,10
н1676О	—	—	—	658 223,12	1 328 244,23	—		
н1397О	—	—	—	658 212,21	1 328 244,00	—		
н1672О	—	—	—	658 212,31	1 328 235,90	—		
н1526О	—	—	—	658 223,19	1 328 236,00	—		

2. Сведения о характеристиках объекта недвижимости с кадастровым номером 23:42:0710002:493 :

№ п/п	Наименование характеристики	Значение характеристики
1	2	3
1.	Вид объекта недвижимости	Здание

1	2	3
2.	Ранее присвоенный государственный учетный номер (инвентарный) здания, сооружения, объекта незавершенного строительства	—
3.	Кадастровый номер земельного участка (земельных участков), в границах которого (которых) расположены здание, сооружение, объект незавершенного строительства	23:42:0710002:259
4.	Уникальный учетный номер кадастрового квартала, в границах которого расположены здание, сооружение, объект незавершенного строительства	23:42:0710002
5.	Адрес здания, сооружения, объекта незавершенного строительства	—
5.1.	Сведения о местоположении здания, сооружения, объекта незавершенного строительства (при отсутствии адреса) в структурированном в соответствии с федеральной информационной адресной системой виде	Российская Федерация, Краснодарский край, Ейский р-н, Ейск г, Широчанка п, Дружба снт, д 123
5.2.	Дополнительные сведения о местоположении	—
6.	Иные сведения	—

3. Пояснения к сведениям об объекте недвижимости с кадастровым номером 23:42:0710002:493 :

1.	—

1. Сведения о характерных точках контура объекта недвижимости с кадастровым номером 23:42:0710002:504 :

Система координат МСК-23, зона 1 (23) Зона № 1

Обозначение характерных точек границ	Содержатся в Едином государственном реестре недвижимости			Определены в ходе выполнения комплексных кадастровых работ			Метод определения координат	Формулы, примененные для расчета средней квадратической погрешности определения координат характерных точек (Mt), м, с подставленными в такие формулы значениями и итоговые (вычисленные) значения Mt, м
	координаты, м		Радиус, м	координаты, м		Радиус, м		
	X	Y	R	X	Y	R		
1	2	3	4	5	6	7	8	9
н1502О	—	—	—	658 196,49	1 328 194,35	—	Метод спутниковых геодезических измерений (определений)	√(0,1^2 + 0,1^2) = 0,10
н1624О	—	—	—	658 196,48	1 328 198,86	—		
н1581О	—	—	—	658 190,96	1 328 198,92	—		

1	2	3	4	5	6	7	8	9
н1505О	—	—	—	658 190,98	1 328 194,38	—	Метод спутниковых геодезических измерений (определений)	√(0,1^2 + 0,1^2) = 0,10
н1502О	—	—	—	658 196,49	1 328 194,35	—		

2. Сведения о характеристиках объекта недвижимости с кадастровым номером 23:42:0710002:504 :

№ п/п	Наименование характеристики	Значение характеристики
1	2	3
1.	Вид объекта недвижимости	Здание
2.	Ранее присвоенный государственный учетный номер (инвентарный) здания, сооружения, объекта незавершенного строительства	—
3.	Кадастровый номер земельного участка (земельных участков), в границах которого (которых) расположены здание, сооружение, объект незавершенного строительства	23:42:0710002:291
4.	Уникальный учетный номер кадастрового квартала, в границах которого расположены здание, сооружение, объект незавершенного строительства	23:42:0710002
5.	Адрес здания, сооружения, объекта незавершенного строительства	—
5.1.	Сведения о местоположении здания, сооружения, объекта незавершенного строительства (при отсутствии адреса) в структурированном в соответствии с федеральной информационной адресной системой виде	Российская Федерация, Краснодарский край, Ейский р-н, Ейск г, Широчанка п, Дружба снт, д 136
5.2.	Дополнительные сведения о местоположении	Широчанский с/о
6.	Иные сведения	—

3. Пояснения к сведениям об объекте недвижимости с кадастровым номером 23:42:0710002:504 :

1.	—

1. Сведения о характерных точках контура объекта недвижимости с кадастровым номером 23:42:0710002:419 :

Система координат МСК-23, зона 1 (23) Зона № 1

Обозначение характерных точек границ	Содержатся в Едином государственном реестре недвижимости			Определены в ходе выполнения комплексных кадастровых работ			Метод определения координат	Формулы, примененные для расчета средней квадратической погрешности определения координат характерных точек (Mt), м, с подставленными в такие формулы значениями и итоговые (вычисленные) значения Mt, м
	координаты, м		Радиус, м	координаты, м		Радиус, м		
	X	Y	R	X	Y	R		
1	2	3	4	5	6	7	8	9
н1509О	—	—	—	658 196,60	1 328 320,25	—	Метод спутниковых геодезических измерений (определений)	√(0,1^2 + 0,1^2) = 0,10
н1447О	—	—	—	658 189,60	1 328 320,17	—		
н1645О	—	—	—	658 189,67	1 328 314,17	—		
н1234О	—	—	—	658 196,67	1 328 314,25	—		
н1509О	—	—	—	658 196,60	1 328 320,25	—		

2. Сведения о характеристиках объекта недвижимости с кадастровым номером 23:42:0710002:419 :

№ п/п	Наименование характеристики	Значение характеристики
1	2	3
1.	Вид объекта недвижимости	Здание
2.	Ранее присвоенный государственный учетный номер (инвентарный) здания, сооружения, объекта незавершенного строительства	—
3.	Кадастровый номер земельного участка (земельных участков), в границах которого (которых) расположены здание, сооружение, объект незавершенного строительства	23:42:0710002:6
4.	Уникальный учетный номер кадастрового квартала, в границах которого расположены здание, сооружение, объект незавершенного строительства	23:42:0710002

1	2	3
5.	Адрес здания, сооружения, объекта незавершенного строительства	—
5.1.	Сведения о местоположении здания, сооружения, объекта незавершенного строительства (при отсутствии адреса) в структурированном в соответствии с федеральной информационной адресной системой виде	Российская Федерация, Краснодарский край, Ейский р-н, Ейск г, Широчанка п, Дружба снт, д 142
5.2.	Дополнительные сведения о местоположении	—
6.	Иные сведения	—

3. Пояснения к сведениям об объекте недвижимости с кадастровым номером 23:42:0710002:419 :

1.	—

1. Сведения о характерных точках контура объекта недвижимости с кадастровым номером 23:42:0710002:505 :

Система координат МСК-23, зона 1 (23) Зона № 1

Обозначение характерных точек границ	Содержатся в Едином государственном реестре недвижимости			Определены в ходе выполнения комплексных кадастровых работ			Метод определения координат	Формулы, примененные для расчета средней квадратической погрешности определения координат характерных точек (Mt), м, с подставленными в такие формулы значениями и итоговые (вычисленные) значения Mt, м
	координаты, м		Радиус, м	координаты, м		Радиус, м		
	X	Y	R	X	Y	R		
1	2	3	4	5	6	7	8	9
н1280О	—	—	—	658 165,00	1 328 209,73	—	Метод спутниковых геодезических измерений (определений)	√(0,1^2 + 0,1^2) = 0,10
н1493О	—	—	—	658 157,20	1 328 210,09	—		
н1685О	—	—	—	658 157,04	1 328 204,09	—		
н1310О	—	—	—	658 164,80	1 328 203,72	—		
н1280О	—	—	—	658 165,00	1 328 209,73	—		

2. Сведения о характеристиках объекта недвижимости с кадастровым номером 23:42:0710002:505 :

№ п/п	Наименование характеристики	Значение характеристики
1	2	3
1.	Вид объекта недвижимости	Здание

1	2	3
2.	Ранее присвоенный государственный учетный номер (инвентарный) здания, сооружения, объекта незавершенного строительства	—
3.	Кадастровый номер земельного участка (земельных участков), в границах которого (которых) расположены здание, сооружение, объект незавершенного строительства	23:42:0710002:292
4.	Уникальный учетный номер кадастрового квартала, в границах которого расположены здание, сооружение, объект незавершенного строительства	23:42:0710002
5.	Адрес здания, сооружения, объекта незавершенного строительства	—
5.1.	Сведения о местоположении здания, сооружения, объекта незавершенного строительства (при отсутствии адреса) в структурированном в соответствии с федеральной информационной адресной системой виде	Российская Федерация, Краснодарский край, Ейский р-н, Ейск г, Широчанка п, Дружба снт, д 151
5.2.	Дополнительные сведения о местоположении	с/о Широчанский
6.	Иные сведения	—

3. Пояснения к сведениям об объекте недвижимости с кадастровым номером 23:42:0710002:505 :

1.	—

1. Сведения о характерных точках контура объекта недвижимости с кадастровым номером 23:42:0710002:478 :

Система координат МСК-23, зона 1 (23) Зона № 1

Обозначение характерных точек границ	Содержатся в Едином государственном реестре недвижимости			Определены в ходе выполнения комплексных кадастровых работ			Метод определения координат	Формулы, примененные для расчета средней квадратической погрешности определения координат характерных точек (Mt), м, с подставленными в такие формулы значениями и итоговые (вычисленные) значения Mt, м
	координаты, м		Радиус, м	координаты, м		Радиус, м		
	X	Y	R	X	Y	R		
1	2	3	4	5	6	7	8	9
н1578О	—	—	—	658 036,15	1 328 222,63	—	Метод спутниковых геодезических измерений (определений)	√(0,1^2 + 0,1^2) = 0,10
н1648О	—	—	—	658 027,34	1 328 222,78	—		
н1627О	—	—	—	658 027,71	1 328 210,63	—		

1	2	3	4	5	6	7	8	9
н1410О	—	—	—	658 036,32	1 328 210,68	—	Метод спутниковых геодезических измерений (определений)	√(0,1^2 + 0,1^2) = 0,10
н1578О	—	—	—	658 036,15	1 328 222,63	—		

2. Сведения о характеристиках объекта недвижимости с кадастровым номером 23:42:0710002:478 :

№ п/п	Наименование характеристики	Значение характеристики
1	2	3
1.	Вид объекта недвижимости	Здание
2.	Ранее присвоенный государственный учетный номер (инвентарный) здания, сооружения, объекта незавершенного строительства	—
3.	Кадастровый номер земельного участка (земельных участков), в границах которого (которых) расположены здание, сооружение, объект незавершенного строительства	23:42:0710002:82
4.	Уникальный учетный номер кадастрового квартала, в границах которого расположены здание, сооружение, объект незавершенного строительства	23:42:0710002
5.	Адрес здания, сооружения, объекта незавершенного строительства	—
5.1.	Сведения о местоположении здания, сооружения, объекта незавершенного строительства (при отсутствии адреса) в структурированном в соответствии с федеральной информационной адресной системой виде	Российская Федерация, Краснодарский край, Ейский р-н, Ейск г, Широчанка п, Дружба снт, д 227
5.2.	Дополнительные сведения о местоположении	—
6.	Иные сведения	—

3. Пояснения к сведениям об объекте недвижимости с кадастровым номером 23:42:0710002:478 :

1.	—

1. Сведения о характерных точках контура объекта недвижимости с кадастровым номером 23:42:0710002:426 :

Система координат МСК-23, зона 1 (23) Зона № 1

Обозначение характерных точек границ	Содержатся в Едином государственном реестре недвижимости			Определены в ходе выполнения комплексных кадастровых работ			Метод определения координат	Формулы, примененные для расчета средней квадратической погрешности определения координат характерных точек (Mt), м, с подставленными в такие формулы значениями и итоговые (вычисленные) значения Mt, м
	координаты, м		Радиус, м	координаты, м		Радиус, м		
	X	Y	R	X	Y	R		
1	2	3	4	5	6	7	8	9
н1287О	—	—	—	658 403,18	1 328 337,11	—	Метод спутниковых геодезических измерений (определений)	√(0,1^2 + 0,1^2) = 0,10
н1691О	—	—	—	658 402,83	1 328 342,55	—		
н1606О	—	—	—	658 395,93	1 328 342,34	—		
н1622О	—	—	—	658 396,04	1 328 338,79	—		
н1422О	—	—	—	658 397,09	1 328 338,82	—		
н1670О	—	—	—	658 397,15	1 328 336,92	—		
н1287О	—	—	—	658 403,18	1 328 337,11	—		

2. Сведения о характеристиках объекта недвижимости с кадастровым номером 23:42:0710002:426 :

№ п/п	Наименование характеристики	Значение характеристики
1	2	3
1.	Вид объекта недвижимости	Здание
2.	Ранее присвоенный государственный учетный номер (инвентарный) здания, сооружения, объекта незавершенного строительства	—
3.	Кадастровый номер земельного участка (земельных участков), в границах которого (которых) расположены здание, сооружение, объект незавершенного строительства	23:42:0000000:15

1	2	3
4.	Уникальный учетный номер кадастрового квартала, в границах которого расположены здание, сооружение, объект незавершенного строительства	23:42:0710002
5.	Адрес здания, сооружения, объекта незавершенного строительства	—
5.1.	Сведения о местоположении здания, сооружения, объекта незавершенного строительства (при отсутствии адреса) в структурированном в соответствии с федеральной информационной адресной системой виде	Российская Федерация, Краснодарский край, Ейский р-н, Ейск г, Широчанка п, Дружба снт, д 23
5.2.	Дополнительные сведения о местоположении	—
6.	Иные сведения	—

3. Пояснения к сведениям об объекте недвижимости с кадастровым номером 23:42:0710002:426 :

1.	—

1. Сведения о характерных точках контура объекта недвижимости с кадастровым номером 23:42:0710002:508 :

Система координат МСК-23, зона 1 (23) Зона № 1

Обозначение характерных точек границ	Содержатся в Едином государственном реестре недвижимости			Определены в ходе выполнения комплексных кадастровых работ			Метод определения координат	Формулы, примененные для расчета средней квадратической погрешности определения координат характерных точек (Mt), м, с подставленными в такие формулы значениями и итоговые (вычисленные) значения Mt, м
	координаты, м		Радиус, м	координаты, м		Радиус, м		
	X	Y	R	X	Y	R		
1	2	3	4	5	6	7	8	9
н1420О	—	—	—	657 980,79	1 328 261,70	—	Метод спутниковых геодезических измерений (определений)	√(0,1^2 + 0,1^2) = 0,10
н1325О	—	—	—	657 980,73	1 328 266,70	—		
н1600О	—	—	—	657 975,73	1 328 266,64	—		
н1320О	—	—	—	657 975,79	1 328 261,64	—		
н1420О	—	—	—	657 980,79	1 328 261,70	—		

2. Сведения о характеристиках объекта недвижимости с кадастровым номером 23:42:0710002:508 :

№ п/п	Наименование характеристики	Значение характеристики
1	2	3
1.	Вид объекта недвижимости	Здание
2.	Ранее присвоенный государственный учетный номер (инвентарный) здания, сооружения, объекта незавершенного строительства	—
3.	Кадастровый номер земельного участка (земельных участков), в границах которого (которых) расположены здание, сооружение, объект незавершенного строительства	23:42:0710002:227
4.	Уникальный учетный номер кадастрового квартала, в границах которого расположены здание, сооружение, объект незавершенного строительства	23:42:0710002
5.	Адрес здания, сооружения, объекта незавершенного строительства	—
5.1.	Сведения о местоположении здания, сооружения, объекта незавершенного строительства (при отсутствии адреса) в структурированном в соответствии с федеральной информационной адресной системой виде	Российская Федерация, Краснодарский край, Ейский р-н, Ейск г, Широчанка п, Дружба снт, д 259
5.2.	Дополнительные сведения о местоположении	—
6.	Иные сведения	—

3. Пояснения к сведениям об объекте недвижимости с кадастровым номером 23:42:0710002:508 :

1.	—

1. Сведения о характерных точках контура объекта недвижимости с кадастровым номером 23:42:0710002:529 :

Система координат МСК-23, зона 1 (23) Зона № 1

Обозначение характерных точек границ	Содержатся в Едином государственном реестре недвижимости			Определены в ходе выполнения комплексных кадастровых работ			Метод определения координат	Формулы, примененные для расчета средней квадратической погрешности определения координат характерных точек (Mt), м, с подставленными в такие формулы значениями и итоговые (вычисленные) значения Mt, м
	координаты, м		Радиус, м	координаты, м		Радиус, м		
	X	Y	R	X	Y	R		
1	2	3	4	5	6	7	8	9
н1495О	—	—	—	657 871,97	1 328 252,19	—	Метод спутниковых геодезических измерений (определений)	√(0,1^2 + 0,1^2) = 0,10

1	2	3	4	5	6	7	8	9
н1281О	—	—	—	657 871,75	1 328 258,39	—	Метод спутниковых геодезических измерений (определений)	√(0,1^2 + 0,1^2) = 0,10
н1497О	—	—	—	657 865,25	1 328 258,16	—		
н1449О	—	—	—	657 865,48	1 328 251,96	—		
н1495О	—	—	—	657 871,97	1 328 252,19	—		

2. Сведения о характеристиках объекта недвижимости с кадастровым номером 23:42:0710002:529 :

№ п/п	Наименование характеристики	Значение характеристики
1	2	3
1.	Вид объекта недвижимости	Здание
2.	Ранее присвоенный государственный учетный номер (инвентарный) здания, сооружения, объекта незавершенного строительства	—
3.	Кадастровый номер земельного участка (земельных участков), в границах которого (которых) расположены здание, сооружение, объект незавершенного строительства	23:42:0710002:225
4.	Уникальный учетный номер кадастрового квартала, в границах которого расположены здание, сооружение, объект незавершенного строительства	23:42:0710002
5.	Адрес здания, сооружения, объекта незавершенного строительства	—
5.1.	Сведения о местоположении здания, сооружения, объекта незавершенного строительства (при отсутствии адреса) в структурированном в соответствии с федеральной информационной адресной системой виде	Российская Федерация, Краснодарский край, Ейский р-н, Ейск г, Широчанка п, Дружба снт, д 319
5.2.	Дополнительные сведения о местоположении	—
6.	Иные сведения	—

3. Пояснения к сведениям об объекте недвижимости с кадастровым номером 23:42:0710002:529 :

1.	—

1. Сведения о характерных точках контура объекта недвижимости с кадастровым номером 23:42:0710002:543 :

Система координат МСК-23, зона 1 (23) Зона № 1

Обозначение характерных точек границ	Содержатся в Едином государственном реестре недвижимости			Определены в ходе выполнения комплексных кадастровых работ			Метод определения координат	Формулы, примененные для расчета средней квадратической погрешности определения координат характерных точек (Mt), м, с подставленными в такие формулы значениями и итоговые (вычисленные) значения Mt, м
	координаты, м		Радиус, м	координаты, м		Радиус, м		
	X	Y	R	X	Y	R		
1	2	3	4	5	6	7	8	9
н1446О	—	—	—	657 836,81	1 328 393,38	—	Метод спутниковых геодезических измерений (определений)	√(0,1^2 + 0,1^2) = 0,10
н1626О	—	—	—	657 836,74	1 328 398,32	—		
н1290О	—	—	—	657 829,07	1 328 398,21	—		
н1414О	—	—	—	657 829,14	1 328 393,27	—		
н1446О	—	—	—	657 836,81	1 328 393,38	—		

2. Сведения о характеристиках объекта недвижимости с кадастровым номером 23:42:0710002:543 :

№ п/п	Наименование характеристики	Значение характеристики
1	2	3
1.	Вид объекта недвижимости	Здание
2.	Ранее присвоенный государственный учетный номер (инвентарный) здания, сооружения, объекта незавершенного строительства	—
3.	Кадастровый номер земельного участка (земельных участков), в границах которого (которых) расположены здание, сооружение, объект незавершенного строительства	23:42:0710002:316
4.	Уникальный учетный номер кадастрового квартала, в границах которого расположены здание, сооружение, объект незавершенного строительства	23:42:0710002

1	2	3
5.	Адрес здания, сооружения, объекта незавершенного строительства	—
5.1.	Сведения о местоположении здания, сооружения, объекта незавершенного строительства (при отсутствии адреса) в структурированном в соответствии с федеральной информационной адресной системой виде	Российская Федерация, Краснодарский край, Ейский р-н, Ейск г, Широчанка п, Дружба снт, д 341
5.2.	Дополнительные сведения о местоположении	—
6.	Иные сведения	—

3. Пояснения к сведениям об объекте недвижимости с кадастровым номером 23:42:0710002:543 :

1.	—

1. Сведения о характерных точках контура объекта недвижимости с кадастровым номером 23:42:0710002:499 :

Система координат МСК-23, зона 1 (23) Зона № 1

Обозначение характерных точек границ	Содержатся в Едином государственном реестре недвижимости			Определены в ходе выполнения комплексных кадастровых работ			Метод определения координат	Формулы, примененные для расчета средней квадратической погрешности определения координат характерных точек (Mt), м, с подставленными в такие формулы значениями и итоговые (вычисленные) значения Mt, м
	координаты, м		Радиус, м	координаты, м		Радиус, м		
	X	Y	R	X	Y	R		
1	2	3	4	5	6	7	8	9
н1227О	—	—	—	658 378,42	1 328 287,72	—	Метод спутниковых геодезических измерений (определений)	√(0,1^2 + 0,1^2) = 0,10
н1512О	—	—	—	658 378,42	1 328 292,41	—		
н1492О	—	—	—	658 370,88	1 328 292,49	—		
н1279О	—	—	—	658 370,88	1 328 287,72	—		
н1227О	—	—	—	658 378,42	1 328 287,72	—		

2. Сведения о характеристиках объекта недвижимости с кадастровым номером 23:42:0710002:499 :

№ п/п	Наименование характеристики	Значение характеристики
1	2	3
1.	Вид объекта недвижимости	Здание

1	2	3
2.	Ранее присвоенный государственный учетный номер (инвентарный) здания, сооружения, объекта незавершенного строительства	—
3.	Кадастровый номер земельного участка (земельных участков), в границах которого (которых) расположены здание, сооружение, объект незавершенного строительства	23:42:0710002:124
4.	Уникальный учетный номер кадастрового квартала, в границах которого расположены здание, сооружение, объект незавершенного строительства	23:42:0710002
5.	Адрес здания, сооружения, объекта незавершенного строительства	—
5.1.	Сведения о местоположении здания, сооружения, объекта незавершенного строительства (при отсутствии адреса) в структурированном в соответствии с федеральной информационной адресной системой виде	Российская Федерация, Краснодарский край, Ейский р-н, Ейск г, Широчанка п, Дружба снт, д 35
5.2.	Дополнительные сведения о местоположении	—
6.	Иные сведения	—

3. Пояснения к сведениям об объекте недвижимости с кадастровым номером 23:42:0710002:499 :

1.	—

1. Сведения о характерных точках контура объекта недвижимости с кадастровым номером 23:42:0710002:418 :

Система координат МСК-23, зона 1 (23) Зона № 1

Обозначение характерных точек границ	Содержатся в Едином государственном реестре недвижимости			Определены в ходе выполнения комплексных кадастровых работ			Метод определения координат	Формулы, примененные для расчета средней квадратической погрешности определения координат характерных точек (Mt), м, с подставленными в такие формулы значениями и итоговые (вычисленные) значения Mt, м
	координаты, м		Радиус, м	координаты, м		Радиус, м		
	X	Y	R	X	Y	R		
1	2	3	4	5	6	7	8	9
н1283О	—	—	—	658 253,21	1 328 157,17	—	Метод спутниковых геодезических измерений (определений)	√(0,1^2 + 0,1^2) = 0,10
н1276О	—	—	—	658 253,15	1 328 161,04	—		
н1565О	—	—	—	658 241,08	1 328 160,75	—		

1	2	3	4	5	6	7	8	9
н1655О	—	—	—	658 241,17	1 328 157,20	—	Метод спутниковых геодезических измерений (определений)	√(0,1^2 + 0,1^2) = 0,10
н1283О	—	—	—	658 253,21	1 328 157,17	—		

2. Сведения о характеристиках объекта недвижимости с кадастровым номером 23:42:0710002:418 :

№ п/п	Наименование характеристики	Значение характеристики
1	2	3
1.	Вид объекта недвижимости	Здание
2.	Ранее присвоенный государственный учетный номер (инвентарный) здания, сооружения, объекта незавершенного строительства	—
3.	Кадастровый номер земельного участка (земельных участков), в границах которого (которых) расположены здание, сооружение, объект незавершенного строительства	23:42:0710002:35
4.	Уникальный учетный номер кадастрового квартала, в границах которого расположены здание, сооружение, объект незавершенного строительства	23:42:0710002
5.	Адрес здания, сооружения, объекта незавершенного строительства	—
5.1.	Сведения о местоположении здания, сооружения, объекта незавершенного строительства (при отсутствии адреса) в структурированном в соответствии с федеральной информационной адресной системой виде	Российская Федерация, Краснодарский край, Ейский р-н, Ейск г, Широчанка п, Дружба снт, уч 104
5.2.	Дополнительные сведения о местоположении	—
6.	Иные сведения	—

3. Пояснения к сведениям об объекте недвижимости с кадастровым номером 23:42:0710002:418 :

1.	—

1. Сведения о характерных точках контура объекта недвижимости с кадастровым номером 23:42:0710002:449 :

Система координат МСК-23, зона 1 (23) Зона № 1

Обозначение характерных точек границ	Содержатся в Едином государственном реестре недвижимости			Определены в ходе выполнения комплексных кадастровых работ			Метод определения координат	Формулы, примененные для расчета средней квадратической погрешности определения координат характерных точек (Mt), м, с подставленными в такие формулы значениями и итоговые (вычисленные) значения Mt, м
	координаты, м		Радиус, м	координаты, м		Радиус, м		
	X	Y	R	X	Y	R		
1	2	3	4	5	6	7	8	9
н1475О	—	—	—	658 247,63	1 328 185,17	—	Метод спутниковых геодезических измерений (определений)	√(0,1^2 + 0,1^2) = 0,10
н1576О	—	—	—	658 247,63	1 328 186,53	—		
н1560О	—	—	—	658 253,53	1 328 186,53	—		
н1646О	—	—	—	658 253,53	1 328 190,79	—		
н1395О	—	—	—	658 245,45	1 328 190,79	—		
н1693О	—	—	—	658 245,45	1 328 185,17	—		
н1475О	—	—	—	658 247,63	1 328 185,17	—		

2. Сведения о характеристиках объекта недвижимости с кадастровым номером 23:42:0710002:449 :

№ п/п	Наименование характеристики	Значение характеристики
1	2	3
1.	Вид объекта недвижимости	Здание
2.	Ранее присвоенный государственный учетный номер (инвентарный) здания, сооружения, объекта незавершенного строительства	—
3.	Кадастровый номер земельного участка (земельных участков), в границах которого (которых) расположены здание, сооружение, объект незавершенного строительства	23:42:0710002:36

1	2	3
4.	Уникальный учетный номер кадастрового квартала, в границах которого расположены здание, сооружение, объект незавершенного строительства	23:42:0710002
5.	Адрес здания, сооружения, объекта незавершенного строительства	—
5.1.	Сведения о местоположении здания, сооружения, объекта незавершенного строительства (при отсутствии адреса) в структурированном в соответствии с федеральной информационной адресной системой виде	Российская Федерация, Краснодарский край, Ейский р-н, Ейск г, Широчанка п, Дружба снт, уч 105
5.2.	Дополнительные сведения о местоположении	—
6.	Иные сведения	—

3. Пояснения к сведениям об объекте недвижимости с кадастровым номером 23:42:0710002:449 :

1.	—

1. Сведения о характерных точках контура объекта недвижимости с кадастровым номером 23:42:0710002:421 :

Система координат МСК-23, зона 1 (23) Зона № 1

Обозначение характерных точек границ	Содержатся в Едином государственном реестре недвижимости			Определены в ходе выполнения комплексных кадастровых работ			Метод определения координат	Формулы, примененные для расчета средней квадратической погрешности определения координат характерных точек (Mt), м, с подставленными в такие формулы значениями и итоговые (вычисленные) значения Mt, м
	координаты, м		Радиус, м	координаты, м		Радиус, м		
	X	Y	R	X	Y	R		
1	2	3	4	5	6	7	8	9
н1609О	—	—	—	658 253,05	1 328 193,45	—	Метод спутниковых геодезических измерений (определений)	√(0,1^2 + 0,1^2) = 0,10
н1524О	—	—	—	658 253,05	1 328 199,45	—		
н1498О	—	—	—	658 250,05	1 328 199,45	—		
н1355О	—	—	—	658 250,05	1 328 197,75	—		
н1356О	—	—	—	658 247,00	1 328 197,75	—		
н1611О	—	—	—	658 247,00	1 328 193,55	—		

1	2	3	4	5	6	7	8	9
н1609О	—	—	—	658 253,05	1 328 193,45	—	Метод спутниковых геодезических измерений (определений)	√(0,1^2 + 0,1^2) = 0,10

2. Сведения о характеристиках объекта недвижимости с кадастровым номером 23:42:0710002:421 :

№ п/п	Наименование характеристики	Значение характеристики
1	2	3
1.	Вид объекта недвижимости	Здание
2.	Ранее присвоенный государственный учетный номер (инвентарный) здания, сооружения, объекта незавершенного строительства	—
3.	Кадастровый номер земельного участка (земельных участков), в границах которого (которых) расположены здание, сооружение, объект незавершенного строительства	23:42:0710002:23
4.	Уникальный учетный номер кадастрового квартала, в границах которого расположены здание, сооружение, объект незавершенного строительства	23:42:0710002
5.	Адрес здания, сооружения, объекта незавершенного строительства	—
5.1.	Сведения о местоположении здания, сооружения, объекта незавершенного строительства (при отсутствии адреса) в структурированном в соответствии с федеральной информационной адресной системой виде	Российская Федерация, Краснодарский край, Ейский р-н, Ейск г, Широчанка п, Дружба снт, уч 106
5.2.	Дополнительные сведения о местоположении	—
6.	Иные сведения	—

3. Пояснения к сведениям об объекте недвижимости с кадастровым номером 23:42:0710002:421 :

1.	—

1. Сведения о характерных точках контура объекта недвижимости с кадастровым номером 23:42:0710002:369 :

Система координат МСК-23, зона 1 (23) Зона № 1

Обозначение характерных точек границ	Содержатся в Едином государственном реестре недвижимости			Определены в ходе выполнения комплексных кадастровых работ			Метод определения координат	Формулы, примененные для расчета средней квадратической погрешности определения координат характерных точек (Mt), м, с подставленными в такие формулы значениями и итоговые (вычисленные) значения Mt, м
	координаты, м		Радиус, м	координаты, м		Радиус, м		
	X	Y	R	X	Y	R		

1	2	3	4	5	6	7	8	9
н1401О	—	—	—	658 249,69	1 328 274,78	—	Метод спутниковых геодезических измерений (определений)	√(0,1^2 + 0,1^2) = 0,10
н1694О	—	—	—	658 249,75	1 328 278,74	—		
н1298О	—	—	—	658 243,86	1 328 278,86	—		
н1314О	—	—	—	658 243,83	1 328 274,85	—		
н1401О	—	—	—	658 249,69	1 328 274,78	—		

2. Сведения о характеристиках объекта недвижимости с кадастровым номером 23:42:0710002:369 :

№ п/п	Наименование характеристики	Значение характеристики
1	2	3
1.	Вид объекта недвижимости	Здание
2.	Ранее присвоенный государственный учетный номер (инвентарный) здания, сооружения, объекта незавершенного строительства	—
3.	Кадастровый номер земельного участка (земельных участков), в границах которого (которых) расположены здание, сооружение, объект незавершенного строительства	23:42:0710002:321
4.	Уникальный учетный номер кадастрового квартала, в границах которого расположены здание, сооружение, объект незавершенного строительства	23:42:0710002
5.	Адрес здания, сооружения, объекта незавершенного строительства	—
5.1.	Сведения о местоположении здания, сооружения, объекта незавершенного строительства (при отсутствии адреса) в структурированном в соответствии с федеральной информационной адресной системой виде	Российская Федерация, Краснодарский край, Ейский р-н, Ейск г, Широчанка п, Дружба снт, уч 110
5.2.	Дополнительные сведения о местоположении	—
6.	Иные сведения	—

3. Пояснения к сведениям об объекте недвижимости с кадастровым номером 23:42:0710002:369 :

1.	—

1. Сведения о характерных точках контура объекта недвижимости с кадастровым номером 23:42:0710002:389 :

Система координат МСК-23, зона 1 (23) Зона № 1

Обозначение характерных точек границ	Содержатся в Едином государственном реестре недвижимости			Определены в ходе выполнения комплексных кадастровых работ			Метод определения координат	Формулы, примененные для расчета средней квадратической погрешности определения координат характерных точек (Mt), м, с подставленными в такие формулы значениями и итоговые (вычисленные) значения Mt, м
	координаты, м		Радиус, м	координаты, м		Радиус, м		
	X	Y	R	X	Y	R		
1	2	3	4	5	6	7	8	9
н1527О	—	—	—	658 247,96	1 328 353,10	—	Метод спутниковых геодезических измерений (определений)	√(0,1^2 + 0,1^2) = 0,10
н1552О	—	—	—	658 247,98	1 328 356,16	—		
н1265О	—	—	—	658 245,09	1 328 356,21	—		
н1485О	—	—	—	658 245,11	1 328 353,08	—		
н1527О	—	—	—	658 247,96	1 328 353,10	—		

2. Сведения о характеристиках объекта недвижимости с кадастровым номером 23:42:0710002:389 :

№ п/п	Наименование характеристики	Значение характеристики
1	2	3
1.	Вид объекта недвижимости	Здание
2.	Ранее присвоенный государственный учетный номер (инвентарный) здания, сооружения, объекта незавершенного строительства	—
3.	Кадастровый номер земельного участка (земельных участков), в границах которого (которых) расположены здание, сооружение, объект незавершенного строительства	23:42:0710002:376
4.	Уникальный учетный номер кадастрового квартала, в границах которого расположены здание, сооружение, объект незавершенного строительства	23:42:0710002

1	2	3
5.	Адрес здания, сооружения, объекта незавершенного строительства	—
5.1.	Сведения о местоположении здания, сооружения, объекта незавершенного строительства (при отсутствии адреса) в структурированном в соответствии с федеральной информационной адресной системой виде	Российская Федерация, Краснодарский край, Ейский р-н, Ейск г, Широчанка п, Дружба снт, уч 114
5.2.	Дополнительные сведения о местоположении	—
6.	Иные сведения	—

3. Пояснения к сведениям об объекте недвижимости с кадастровым номером 23:42:0710002:389 :

1.	—

1. Сведения о характерных точках контура объекта недвижимости с кадастровым номером 23:42:0710002:413 :

Система координат МСК-23, зона 1 (23) Зона № 1

Обозначение характерных точек границ	Содержатся в Едином государственном реестре недвижимости			Определены в ходе выполнения комплексных кадастровых работ			Метод определения координат	Формулы, примененные для расчета средней квадратической погрешности определения координат характерных точек (Mt), м, с подставленными в такие формулы значениями и итоговые (вычисленные) значения Mt, м
	координаты, м		Радиус, м	координаты, м		Радиус, м		
	X	Y	R	X	Y	R		
1	2	3	4	5	6	7	8	9
н1236О	—	—	—	658 218,99	1 328 153,36	—	Метод спутниковых геодезических измерений (определений)	√(0,1^2 + 0,1^2) = 0,10
н1346О	—	—	—	658 219,08	1 328 159,41	—		
н1472О	—	—	—	658 211,23	1 328 159,52	—		
н1539О	—	—	—	658 211,14	1 328 153,47	—		
н1236О	—	—	—	658 218,99	1 328 153,36	—		

2. Сведения о характеристиках объекта недвижимости с кадастровым номером 23:42:0710002:413 :

№ п/п	Наименование характеристики	Значение характеристики
1	2	3
1.	Вид объекта недвижимости	Здание

1	2	3
2.	Ранее присвоенный государственный учетный номер (инвентарный) здания, сооружения, объекта незавершенного строительства	—
3.	Кадастровый номер земельного участка (земельных участков), в границах которого (которых) расположены здание, сооружение, объект незавершенного строительства	23:42:0710002:8
4.	Уникальный учетный номер кадастрового квартала, в границах которого расположены здание, сооружение, объект незавершенного строительства	23:42:0710002
5.	Адрес здания, сооружения, объекта незавершенного строительства	—
5.1.	Сведения о местоположении здания, сооружения, объекта незавершенного строительства (при отсутствии адреса) в структурированном в соответствии с федеральной информационной адресной системой виде	Российская Федерация, Краснодарский край, Ейский р-н, Ейск г, Широчанка п, Дружба снт, уч 119
5.2.	Дополнительные сведения о местоположении	—
6.	Иные сведения	—

3. Пояснения к сведениям об объекте недвижимости с кадастровым номером 23:42:0710002:413 :

1.	—

1. Сведения о характерных точках контура объекта недвижимости с кадастровым номером 23:42:0710002:425 :

Система координат МСК-23, зона 1 (23) Зона № 1

Обозначение характерных точек границ	Содержатся в Едином государственном реестре недвижимости			Определены в ходе выполнения комплексных кадастровых работ			Метод определения координат	Формулы, примененные для расчета средней квадратической погрешности определения координат характерных точек (Mt), м, с подставленными в такие формулы значениями и итоговые (вычисленные) значения Mt, м
	координаты, м		Радиус, м	координаты, м		Радиус, м		
	X	Y	R	X	Y	R		
1	2	3	4	5	6	7	8	9
н1323О	—	—	—	658 220,43	1 328 187,33	—	Метод спутниковых геодезических измерений (определений)	√(0,1^2 + 0,1^2) = 0,10
н1456О	—	—	—	658 220,46	1 328 190,42	—		
н1635О	—	—	—	658 212,76	1 328 190,37	—		

1	2	3	4	5	6	7	8	9
н1572О	—	—	—	658 212,78	1 328 187,27	—	Метод спутниковых геодезических измерений (определений)	√(0,1^2 + 0,1^2) = 0,10
н1638О	—	—	—	658 213,50	1 328 187,27	—		
н1631О	—	—	—	658 213,48	1 328 185,82	—		
н1506О	—	—	—	658 214,98	1 328 185,83	—		
н1559О	—	—	—	658 214,97	1 328 187,23	—		
н1323О	—	—	—	658 220,43	1 328 187,33	—		

2. Сведения о характеристиках объекта недвижимости с кадастровым номером 23:42:0710002:425 :

№ п/п	Наименование характеристики	Значение характеристики
1	2	3
1.	Вид объекта недвижимости	Объект незавершённого строительства
2.	Ранее присвоенный государственный учетный номер (инвентарный) здания, сооружения, объекта незавершенного строительства	—
3.	Кадастровый номер земельного участка (земельных участков), в границах которого (которых) расположены здание, сооружение, объект незавершенного строительства	23:42:0710002:41
4.	Уникальный учетный номер кадастрового квартала, в границах которого расположены здание, сооружение, объект незавершенного строительства	23:42:0710002
5.	Адрес здания, сооружения, объекта незавершенного строительства	—
5.1.	Сведения о местоположении здания, сооружения, объекта незавершенного строительства (при отсутствии адреса) в структурированном в соответствии с федеральной информационной адресной системой виде	Российская Федерация, Краснодарский край, Ейский р-н, Ейск г, Широчанка п, Дружба снт, уч 120
5.2.	Дополнительные сведения о местоположении	—
6.	Иные сведения	—

3. Пояснения к сведениям об объекте недвижимости с кадастровым номером 23:42:0710002:425 :

1.	—

1. Сведения о характерных точках контура объекта недвижимости с кадастровым номером 23:42:0710002:403 :

Система координат МСК-23, зона 1 (23) Зона № 1

Обозначение характерных точек границ	Содержатся в Едином государственном реестре недвижимости			Определены в ходе выполнения комплексных кадастровых работ			Метод определения координат	Формулы, примененные для расчета средней квадратической погрешности определения координат характерных точек (Mt), м, с подставленными в такие формулы значениями и итоговые (вычисленные) значения Mt, м
	координаты, м		Радиус, м	координаты, м		Радиус, м		
	X	Y	R	X	Y	R		
1	2	3	4	5	6	7	8	9
н1486О	—	—	—	658 216,59	1 328 284,62	—	Метод спутниковых геодезических измерений (определений)	√(0,1^2 + 0,1^2) = 0,10
н1553О	—	—	—	658 216,63	1 328 289,86	—		
н1248О	—	—	—	658 212,29	1 328 289,91	—		
н1541О	—	—	—	658 212,21	1 328 284,69	—		
н1486О	—	—	—	658 216,59	1 328 284,62	—		

2. Сведения о характеристиках объекта недвижимости с кадастровым номером 23:42:0710002:403 :

№ п/п	Наименование характеристики	Значение характеристики
1	2	3
1.	Вид объекта недвижимости	Здание
2.	Ранее присвоенный государственный учетный номер (инвентарный) здания, сооружения, объекта незавершенного строительства	—
3.	Кадастровый номер земельного участка (земельных участков), в границах которого (которых) расположены здание, сооружение, объект незавершенного строительства	23:42:0710002:288
4.	Уникальный учетный номер кадастрового квартала, в границах которого расположены здание, сооружение, объект незавершенного строительства	23:42:0710002

1	2	3
5.	Адрес здания, сооружения, объекта незавершенного строительства	—
5.1.	Сведения о местоположении здания, сооружения, объекта незавершенного строительства (при отсутствии адреса) в структурированном в соответствии с федеральной информационной адресной системой виде	Российская Федерация, Краснодарский край, Ейский р-н, Ейск г, Широчанка п, Дружба снт, уч 125
5.2.	Дополнительные сведения о местоположении	—
6.	Иные сведения	—

3. Пояснения к сведениям об объекте недвижимости с кадастровым номером 23:42:0710002:403 :

1.	—

1. Сведения о характерных точках контура объекта недвижимости с кадастровым номером 23:42:0710002:400 :

Система координат МСК-23, зона 1 (23) Зона № 1

Обозначение характерных точек границ	Содержатся в Едином государственном реестре недвижимости			Определены в ходе выполнения комплексных кадастровых работ			Метод определения координат	Формулы, примененные для расчета средней квадратической погрешности определения координат характерных точек (Mt), м, с подставленными в такие формулы значениями и итоговые (вычисленные) значения Mt, м
	координаты, м		Радиус, м	координаты, м		Радиус, м		
	X	Y	R	X	Y	R		
1	2	3	4	5	6	7	8	9
н1656О	—	—	—	658 212,80	1 328 345,65	—	Метод спутниковых геодезических измерений (определений)	√(0,1^2 + 0,1^2) = 0,10
н1542О	—	—	—	658 212,75	1 328 349,92	—		
н1557О	—	—	—	658 208,64	1 328 349,89	—		
н1440О	—	—	—	658 208,68	1 328 345,62	—		
н1656О	—	—	—	658 212,80	1 328 345,65	—		

2. Сведения о характеристиках объекта недвижимости с кадастровым номером 23:42:0710002:400 :

№ п/п	Наименование характеристики	Значение характеристики
1	2	3
1.	Вид объекта недвижимости	Здание

1	2	3
2.	Ранее присвоенный государственный учетный номер (инвентарный) здания, сооружения, объекта незавершенного строительства	—
3.	Кадастровый номер земельного участка (земельных участков), в границах которого (которых) расположены здание, сооружение, объект незавершенного строительства	23:42:0710002:228
4.	Уникальный учетный номер кадастрового квартала, в границах которого расположены здание, сооружение, объект незавершенного строительства	23:42:0710002
5.	Адрес здания, сооружения, объекта незавершенного строительства	—
5.1.	Сведения о местоположении здания, сооружения, объекта незавершенного строительства (при отсутствии адреса) в структурированном в соответствии с федеральной информационной адресной системой виде	Российская Федерация, Краснодарский край, Ейский р-н, Ейск г, Широчанка п, Дружба снт, уч 128
5.2.	Дополнительные сведения о местоположении	—
6.	Иные сведения	—

3. Пояснения к сведениям об объекте недвижимости с кадастровым номером 23:42:0710002:400 :

1.	—

1. Сведения о характерных точках контура объекта недвижимости с кадастровым номером 23:42:0710002:440 :

Система координат МСК-23, зона 1 (23) Зона № 1

Обозначение характерных точек границ	Содержатся в Едином государственном реестре недвижимости			Определены в ходе выполнения комплексных кадастровых работ			Метод определения координат	Формулы, примененные для расчета средней квадратической погрешности определения координат характерных точек (Mt), м, с подставленными в такие формулы значениями и итоговые (вычисленные) значения Mt, м
	координаты, м		Радиус, м	координаты, м		Радиус, м		
	X	Y	R	X	Y	R		
1	2	3	4	5	6	7	8	9
н1350О	—	—	—	658 415,21	1 328 143,60	—	Метод спутниковых геодезических измерений (определений)	√(0,1^2 + 0,1^2) = 0,10
н1642О	—	—	—	658 415,21	1 328 150,76	—		
н1304О	—	—	—	658 408,13	1 328 150,84	—		

1	2	3	4	5	6	7	8	9
н1589О	—	—	—	658 408,22	1 328 141,09	—	Метод спутниковых геодезических измерений (определений)	√(0,1^2 + 0,1^2) = 0,10
н1402О	—	—	—	658 413,29	1 328 141,00	—		
н1344О	—	—	—	658 413,34	1 328 143,67	—		
н1350О	—	—	—	658 415,21	1 328 143,60	—		

2. Сведения о характеристиках объекта недвижимости с кадастровым номером 23:42:0710002:440 :

№ п/п	Наименование характеристики	Значение характеристики
1	2	3
1.	Вид объекта недвижимости	Здание
2.	Ранее присвоенный государственный учетный номер (инвентарный) здания, сооружения, объекта незавершенного строительства	—
3.	Кадастровый номер земельного участка (земельных участков), в границах которого (которых) расположены здание, сооружение, объект незавершенного строительства	23:42:0710002:22
4.	Уникальный учетный номер кадастрового квартала, в границах которого расположены здание, сооружение, объект незавершенного строительства	23:42:0710002
5.	Адрес здания, сооружения, объекта незавершенного строительства	—
5.1.	Сведения о местоположении здания, сооружения, объекта незавершенного строительства (при отсутствии адреса) в структурированном в соответствии с федеральной информационной адресной системой виде	Российская Федерация, Краснодарский край, Ейский р-н, Ейск г, Широчанка п, Дружба снт, уч 13
5.2.	Дополнительные сведения о местоположении	—
6.	Иные сведения	—

3. Пояснения к сведениям об объекте недвижимости с кадастровым номером 23:42:0710002:440 :

1.	—

1. Сведения о характерных точках контура объекта недвижимости с кадастровым номером 23:42:0710002:353 :

Система координат МСК-23, зона 1 (23) Зона № 1

Обозначение характерных точек границ	Содержатся в Едином государственном реестре недвижимости			Определены в ходе выполнения комплексных кадастровых работ			Метод определения координат	Формулы, примененные для расчета средней квадратической погрешности определения координат характерных точек (Mt), м, с подставленными в такие формулы значениями и итоговые (вычисленные) значения Mt, м
	координаты, м		Радиус, м	координаты, м		Радиус, м		
	X	Y	R	X	Y	R		
1	2	3	4	5	6	7	8	9
н1430О	—	—	—	658 399,10	1 328 172,17	—	Метод спутниковых геодезических измерений (определений)	√(0,1^2 + 0,1^2) = 0,10
н1372О	—	—	—	658 394,92	1 328 172,13	—		
н1488О	—	—	—	658 394,96	1 328 164,30	—		
н1396О	—	—	—	658 399,16	1 328 164,43	—		
н1430О	—	—	—	658 399,10	1 328 172,17	—		

2. Сведения о характеристиках объекта недвижимости с кадастровым номером 23:42:0710002:353 :

№ п/п	Наименование характеристики	Значение характеристики
1	2	3
1.	Вид объекта недвижимости	Здание
2.	Ранее присвоенный государственный учетный номер (инвентарный) здания, сооружения, объекта незавершенного строительства	—
3.	Кадастровый номер земельного участка (земельных участков), в границах которого (которых) расположены здание, сооружение, объект незавершенного строительства	23:42:0710002:46
4.	Уникальный учетный номер кадастрового квартала, в границах которого расположены здание, сооружение, объект незавершенного строительства	23:42:0710002

1	2	3
5.	Адрес здания, сооружения, объекта незавершенного строительства	—
5.1.	Сведения о местоположении здания, сооружения, объекта незавершенного строительства (при отсутствии адреса) в структурированном в соответствии с федеральной информационной адресной системой виде	Российская Федерация, Краснодарский край, Ейский р-н, Ейск г, Широчанка п, Дружба снт, уч 14
5.2.	Дополнительные сведения о местоположении	—
6.	Иные сведения	—

3. Пояснения к сведениям об объекте недвижимости с кадастровым номером 23:42:0710002:353 :

1.	—

1. Сведения о характерных точках контура объекта недвижимости с кадастровым номером 23:42:0710002:347 :

Система координат МСК-23, зона 1 (23) Зона № 1

Обозначение характерных точек границ	Содержатся в Едином государственном реестре недвижимости			Определены в ходе выполнения комплексных кадастровых работ			Метод определения координат	Формулы, примененные для расчета средней квадратической погрешности определения координат характерных точек (Mt), м, с подставленными в такие формулы значениями и итоговые (вычисленные) значения Mt, м
	координаты, м		Радиус, м	координаты, м		Радиус, м		
	X	Y	R	X	Y	R		
1	2	3	4	5	6	7	8	9
н1438О	—	—	—	658 199,25	1 328 293,73	—	Метод спутниковых геодезических измерений (определений)	√(0,1^2 + 0,1^2) = 0,10
н1305О	—	—	—	658 199,26	1 328 301,07	—		
н1686О	—	—	—	658 190,96	1 328 301,13	—		
н1337О	—	—	—	658 190,90	1 328 293,80	—		
н1438О	—	—	—	658 199,25	1 328 293,73	—		

2. Сведения о характеристиках объекта недвижимости с кадастровым номером 23:42:0710002:347 :

№ п/п	Наименование характеристики	Значение характеристики
1	2	3
1.	Вид объекта недвижимости	Здание

1	2	3
2.	Ранее присвоенный государственный учетный номер (инвентарный) здания, сооружения, объекта незавершенного строительства	—
3.	Кадастровый номер земельного участка (земельных участков), в границах которого (которых) расположены здание, сооружение, объект незавершенного строительства	23:42:0710002:14
4.	Уникальный учетный номер кадастрового квартала, в границах которого расположены здание, сооружение, объект незавершенного строительства	23:42:0710002
5.	Адрес здания, сооружения, объекта незавершенного строительства	—
5.1.	Сведения о местоположении здания, сооружения, объекта незавершенного строительства (при отсутствии адреса) в структурированном в соответствии с федеральной информационной адресной системой виде	Российская Федерация, Краснодарский край, Ейский р-н, Ейск г, Широчанка п, Дружба снт, уч 141
5.2.	Дополнительные сведения о местоположении	—
6.	Иные сведения	—

3. Пояснения к сведениям об объекте недвижимости с кадастровым номером 23:42:0710002:347 :

1.	—

1. Сведения о характерных точках контура объекта недвижимости с кадастровым номером 23:42:0710002:416 :

Система координат МСК-23, зона 1 (23) Зона № 1

Обозначение характерных точек границ	Содержатся в Едином государственном реестре недвижимости			Определены в ходе выполнения комплексных кадастровых работ			Метод определения координат	Формулы, примененные для расчета средней квадратической погрешности определения координат характерных точек (Mt), м, с подставленными в такие формулы значениями и итоговые (вычисленные) значения Mt, м
	координаты, м		Радиус, м	координаты, м		Радиус, м		
	X	Y	R	X	Y	R		
1	2	3	4	5	6	7	8	9
н1364О	—	—	—	658 195,56	1 328 353,18	—	Метод спутниковых геодезических измерений (определений)	√(0,1^2 + 0,1^2) = 0,10
н1584О	—	—	—	658 195,61	1 328 358,86	—		
н1593О	—	—	—	658 189,66	1 328 358,91	—		

1	2	3	4	5	6	7	8	9
н1677О	—	—	—	658 189,61	1 328 353,23	—	Метод спутниковых геодезических измерений (определений)	√(0,1^2 + 0,1^2) = 0,10
н1364О	—	—	—	658 195,56	1 328 353,18	—		

2. Сведения о характеристиках объекта недвижимости с кадастровым номером 23:42:0710002:416 :

№ п/п	Наименование характеристики	Значение характеристики
1	2	3
1.	Вид объекта недвижимости	Здание
2.	Ранее присвоенный государственный учетный номер (инвентарный) здания, сооружения, объекта незавершенного строительства	—
3.	Кадастровый номер земельного участка (земельных участков), в границах которого (которых) расположены здание, сооружение, объект незавершенного строительства	23:42:0710002:1
4.	Уникальный учетный номер кадастрового квартала, в границах которого расположены здание, сооружение, объект незавершенного строительства	23:42:0710002
5.	Адрес здания, сооружения, объекта незавершенного строительства	—
5.1.	Сведения о местоположении здания, сооружения, объекта незавершенного строительства (при отсутствии адреса) в структурированном в соответствии с федеральной информационной адресной системой виде	Российская Федерация, Краснодарский край, Ейский р-н, Ейск г, Широчанка п, Дружба снт, уч 144
5.2.	Дополнительные сведения о местоположении	—
6.	Иные сведения	—

3. Пояснения к сведениям об объекте недвижимости с кадастровым номером 23:42:0710002:416 :

1.	—

1. Сведения о характерных точках контура объекта недвижимости с кадастровым номером 23:42:0710002:489 :

Система координат МСК-23, зона 1 (23) Зона № 1

Обозначение характерных точек границ	Содержатся в Едином государственном реестре недвижимости			Определены в ходе выполнения комплексных кадастровых работ			Метод определения координат	Формулы, примененные для расчета средней квадратической погрешности определения координат характерных точек (Mt), м, с подставленными в такие формулы значениями и итоговые (вычисленные) значения Mt, м
	координаты, м		Радиус, м	координаты, м		Радиус, м		
	X	Y	R	X	Y	R		
1	2	3	4	5	6	7	8	9
н1359О	—	—	—	658 172,50	1 328 164,29	—	Метод спутниковых геодезических измерений (определений)	√(0,1^2 + 0,1^2) = 0,10
н1518О	—	—	—	658 172,55	1 328 170,09	—		
н1264О	—	—	—	658 164,43	1 328 170,14	—		
н1690О	—	—	—	658 164,36	1 328 164,32	—		
н1359О	—	—	—	658 172,50	1 328 164,29	—		

2. Сведения о характеристиках объекта недвижимости с кадастровым номером 23:42:0710002:489 :

№ п/п	Наименование характеристики	Значение характеристики
1	2	3
1.	Вид объекта недвижимости	Здание
2.	Ранее присвоенный государственный учетный номер (инвентарный) здания, сооружения, объекта незавершенного строительства	—
3.	Кадастровый номер земельного участка (земельных участков), в границах которого (которых) расположены здание, сооружение, объект незавершенного строительства	23:42:0710002:49
4.	Уникальный учетный номер кадастрового квартала, в границах которого расположены здание, сооружение, объект незавершенного строительства	23:42:0710002

1	2	3
5.	Адрес здания, сооружения, объекта незавершенного строительства	—
5.1.	Сведения о местоположении здания, сооружения, объекта незавершенного строительства (при отсутствии адреса) в структурированном в соответствии с федеральной информационной адресной системой виде	Российская Федерация, Краснодарский край, Ейский р-н, Ейск г, Широчанка п, Дружба снт, уч 149
5.2.	Дополнительные сведения о местоположении	с/о Широчанский
6.	Иные сведения	—

3. Пояснения к сведениям об объекте недвижимости с кадастровым номером 23:42:0710002:489 :

1.	—

1. Сведения о характерных точках контура объекта недвижимости с кадастровым номером 23:42:0710002:397 :

Система координат МСК-23, зона 1 (23) Зона № 1

Обозначение характерных точек границ	Содержатся в Едином государственном реестре недвижимости			Определены в ходе выполнения комплексных кадастровых работ			Метод определения координат	Формулы, примененные для расчета средней квадратической погрешности определения координат характерных точек (Mt), м, с подставленными в такие формулы значениями и итоговые (вычисленные) значения Mt, м
	координаты, м		Радиус, м	координаты, м		Радиус, м		
	X	Y	R	X	Y	R		
1	2	3	4	5	6	7	8	9
н1370О	—	—	—	658 162,63	1 328 285,17	—	Метод спутниковых геодезических измерений (определений)	√(0,1^2 + 0,1^2) = 0,10
н1594О	—	—	—	658 162,54	1 328 290,67	—		
н1247О	—	—	—	658 156,49	1 328 290,57	—		
н1573О	—	—	—	658 156,56	1 328 286,17	—		
н1555О	—	—	—	658 157,97	1 328 286,15	—		
н1240О	—	—	—	658 157,96	1 328 285,19	—		
н1370О	—	—	—	658 162,63	1 328 285,17	—		

2. Сведения о характеристиках объекта недвижимости с кадастровым номером 23:42:0710002:397 :		
№ п/п	Наименование характеристики	Значение характеристики
1	2	3
1.	Вид объекта недвижимости	Здание
2.	Ранее присвоенный государственный учетный номер (инвентарный) здания, сооружения, объекта незавершенного строительства	—
3.	Кадастровый номер земельного участка (земельных участков), в границах которого (которых) расположены здание, сооружение, объект незавершенного строительства	23:42:0710002:215
4.	Уникальный учетный номер кадастрового квартала, в границах которого расположены здание, сооружение, объект незавершенного строительства	23:42:0710002
5.	Адрес здания, сооружения, объекта незавершенного строительства	—
5.1.	Сведения о местоположении здания, сооружения, объекта незавершенного строительства (при отсутствии адреса) в структурированном в соответствии с федеральной информационной адресной системой виде	Российская Федерация, Краснодарский край, Ейский р-н, Ейск г, Широчанка п, Дружба снт, уч 155
5.2.	Дополнительные сведения о местоположении	—
6.	Иные сведения	—
3. Пояснения к сведениям об объекте недвижимости с кадастровым номером 23:42:0710002:397 :		
1.	—	

1. Сведения о характерных точках контура объекта недвижимости с кадастровым номером 23:42:0710002:327 :

Система координат МСК-23, зона 1 (23) Зона № 1

Обозначение характерных точек границ	Содержатся в Едином государственном реестре недвижимости			Определены в ходе выполнения комплексных кадастровых работ			Метод определения координат	Формулы, примененные для расчета средней квадратической погрешности определения координат характерных точек (Mt), м, с подставленными в такие формулы значениями и итоговые (вычисленные) значения Mt, м
	координаты, м		Радиус, м	координаты, м		Радиус, м		
	X	Y	R	X	Y	R		
1	2	3	4	5	6	7	8	9
н1443О	—	—	—	658 165,83	1 328 312,43	—	Метод спутниковых геодезических измерений (определений)	√(0,1^2 + 0,1^2) = 0,10

1	2	3	4	5	6	7	8	9
н1687О	—	—	—	658 165,83	1 328 319,13	—	Метод спутниковых геодезических измерений (определений)	√(0,1^2 + 0,1^2) = 0,10
н1262О	—	—	—	658 159,73	1 328 319,13	—		
н1345О	—	—	—	658 159,73	1 328 312,43	—		
н1443О	—	—	—	658 165,83	1 328 312,43	—		

2. Сведения о характеристиках объекта недвижимости с кадастровым номером 23:42:0710002:327 :

№ п/п	Наименование характеристики	Значение характеристики
1	2	3
1.	Вид объекта недвижимости	Здание
2.	Ранее присвоенный государственный учетный номер (инвентарный) здания, сооружения, объекта незавершенного строительства	—
3.	Кадастровый номер земельного участка (земельных участков), в границах которого (которых) расположены здание, сооружение, объект незавершенного строительства	23:42:0710002:224
4.	Уникальный учетный номер кадастрового квартала, в границах которого расположены здание, сооружение, объект незавершенного строительства	23:42:0710002
5.	Адрес здания, сооружения, объекта незавершенного строительства	—
5.1.	Сведения о местоположении здания, сооружения, объекта незавершенного строительства (при отсутствии адреса) в структурированном в соответствии с федеральной информационной адресной системой виде	Российская Федерация, Краснодарский край, Ейский р-н, Ейск г, Широчанка п, Дружба снт, уч 157
5.2.	Дополнительные сведения о местоположении	—
6.	Иные сведения	—

3. Пояснения к сведениям об объекте недвижимости с кадастровым номером 23:42:0710002:327 :

1.	—

1. Сведения о характерных точках контура объекта недвижимости с кадастровым номером 23:42:0710002:420 :

Система координат МСК-23, зона 1 (23) Зона № 1

Обозначение характерных точек границ	Содержатся в Едином государственном реестре недвижимости			Определены в ходе выполнения комплексных кадастровых работ			Метод определения координат	Формулы, примененные для расчета средней квадратической погрешности определения координат характерных точек (Mt), м, с подставленными в такие формулы значениями и итоговые (вычисленные) значения Mt, м
	координаты, м		Радиус, м	координаты, м		Радиус, м		
	X	Y	R	X	Y	R		
1	2	3	4	5	6	7	8	9
н1460О	—	—	—	658 160,86	1 328 373,30	—	Метод спутниковых геодезических измерений (определений)	√(0,1^2 + 0,1^2) = 0,10
н1567О	—	—	—	658 160,79	1 328 377,80	—		
н1602О	—	—	—	658 155,19	1 328 377,71	—		
н1367О	—	—	—	658 155,26	1 328 373,21	—		
н1460О	—	—	—	658 160,86	1 328 373,30	—		

2. Сведения о характеристиках объекта недвижимости с кадастровым номером 23:42:0710002:420 :

№ п/п	Наименование характеристики	Значение характеристики
1	2	3
1.	Вид объекта недвижимости	Здание
2.	Ранее присвоенный государственный учетный номер (инвентарный) здания, сооружения, объекта незавершенного строительства	—
3.	Кадастровый номер земельного участка (земельных участков), в границах которого (которых) расположены здание, сооружение, объект незавершенного строительства	23:42:0710002:24
4.	Уникальный учетный номер кадастрового квартала, в границах которого расположены здание, сооружение, объект незавершенного строительства	23:42:0710002

1	2	3
5.	Адрес здания, сооружения, объекта незавершенного строительства	—
5.1.	Сведения о местоположении здания, сооружения, объекта незавершенного строительства (при отсутствии адреса) в структурированном в соответствии с федеральной информационной адресной системой виде	Российская Федерация, Краснодарский край, Ейский р-н, Ейск г, Широчанка п, Дружба снт, уч 160
5.2.	Дополнительные сведения о местоположении	—
6.	Иные сведения	—

3. Пояснения к сведениям об объекте недвижимости с кадастровым номером 23:42:0710002:420 :

1.	—

1. Сведения о характерных точках контура объекта недвижимости с кадастровым номером 23:42:0710002:395 :

Система координат МСК-23, зона 1 (23) Зона № 1

Обозначение характерных точек границ	Содержатся в Едином государственном реестре недвижимости			Определены в ходе выполнения комплексных кадастровых работ			Метод определения координат	Формулы, примененные для расчета средней квадратической погрешности определения координат характерных точек (Mt), м, с подставленными в такие формулы значениями и итоговые (вычисленные) значения Mt, м
	координаты, м		Радиус, м	координаты, м		Радиус, м		
	X	Y	R	X	Y	R		
1	2	3	4	5	6	7	8	9
н1468О	—	—	—	658 141,38	1 328 185,12	—	Метод спутниковых геодезических измерений (определений)	√(0,1^2 + 0,1^2) = 0,10
н1651О	—	—	—	658 141,25	1 328 189,85	—		
н1464О	—	—	—	658 135,88	1 328 189,82	—		
н1537О	—	—	—	658 135,91	1 328 185,06	—		
н1468О	—	—	—	658 141,38	1 328 185,12	—		

2. Сведения о характеристиках объекта недвижимости с кадастровым номером 23:42:0710002:395 :

№ п/п	Наименование характеристики	Значение характеристики
1	2	3
1.	Вид объекта недвижимости	Здание

1	2	3
2.	Ранее присвоенный государственный учетный номер (инвентарный) здания, сооружения, объекта незавершенного строительства	—
3.	Кадастровый номер земельного участка (земельных участков), в границах которого (которых) расположены здание, сооружение, объект незавершенного строительства	23:42:0710002:198
4.	Уникальный учетный номер кадастрового квартала, в границах которого расположены здание, сооружение, объект незавершенного строительства	23:42:0710002
5.	Адрес здания, сооружения, объекта незавершенного строительства	—
5.1.	Сведения о местоположении здания, сооружения, объекта незавершенного строительства (при отсутствии адреса) в структурированном в соответствии с федеральной информационной адресной системой виде	Российская Федерация, Краснодарский край, Ейский р-н, Ейск г, Широчанка п, Дружба снт, уч 165
5.2.	Дополнительные сведения о местоположении	—
6.	Иные сведения	—

3. Пояснения к сведениям об объекте недвижимости с кадастровым номером 23:42:0710002:395 :

1.	—

1. Сведения о характерных точках контура объекта недвижимости с кадастровым номером 23:42:0710002:439 :

Система координат МСК-23, зона 1 (23) Зона № 1

Обозначение характерных точек границ	Содержатся в Едином государственном реестре недвижимости			Определены в ходе выполнения комплексных кадастровых работ			Метод определения координат	Формулы, примененные для расчета средней квадратической погрешности определения координат характерных точек (Mt), м, с подставленными в такие формулы значениями и итоговые (вычисленные) значения Mt, м
	координаты, м		Радиус, м	координаты, м		Радиус, м		
	X	Y	R	X	Y	R		
1	2	3	4	5	6	7	8	9
н1300О	—	—	—	658 145,93	1 328 395,85	—	Метод спутниковых геодезических измерений (определений)	√(0,1^2 + 0,1^2) = 0,10
н1469О	—	—	—	658 145,88	1 328 399,20	—		
н1269О	—	—	—	658 139,88	1 328 399,11	—		

1	2	3	4	5	6	7	8	9
н1673О	—	—	—	658 139,96	1 328 394,09	—	Метод спутниковых геодезических измерений (определений)	√(0,1^2 + 0,1^2) = 0,10
н1585О	—	—	—	658 144,22	1 328 394,16	—		
н1351О	—	—	—	658 144,20	1 328 395,38	—		
н1531О	—	—	—	658 145,91	1 328 395,44	—		
н1300О	—	—	—	658 145,93	1 328 395,85	—		

2. Сведения о характеристиках объекта недвижимости с кадастровым номером 23:42:0710002:439 :

№ п/п	Наименование характеристики	Значение характеристики
1	2	3
1.	Вид объекта недвижимости	Здание
2.	Ранее присвоенный государственный учетный номер (инвентарный) здания, сооружения, объекта незавершенного строительства	—
3.	Кадастровый номер земельного участка (земельных участков), в границах которого (которых) расположены здание, сооружение, объект незавершенного строительства	23:42:0710002:209
4.	Уникальный учетный номер кадастрового квартала, в границах которого расположены здание, сооружение, объект незавершенного строительства	23:42:0710002
5.	Адрес здания, сооружения, объекта незавершенного строительства	—
5.1.	Сведения о местоположении здания, сооружения, объекта незавершенного строительства (при отсутствии адреса) в структурированном в соответствии с федеральной информационной адресной системой виде	Российская Федерация, Краснодарский край, Ейский р-н, Ейск г, Широчанка п, Дружба снт, уч 176
5.2.	Дополнительные сведения о местоположении	—
6.	Иные сведения	—

3. Пояснения к сведениям об объекте недвижимости с кадастровым номером 23:42:0710002:439 :

1.	—

1. Сведения о характерных точках контура объекта недвижимости с кадастровым номером 23:42:0710002:330 :

Система координат МСК-23, зона 1 (23) Зона № 1

Обозначение характерных точек границ	Содержатся в Едином государственном реестре недвижимости			Определены в ходе выполнения комплексных кадастровых работ			Метод определения координат	Формулы, примененные для расчета средней квадратической погрешности определения координат характерных точек (Mt), м, с подставленными в такие формулы значениями и итоговые (вычисленные) значения Mt, м
	координаты, м		Радиус, м	координаты, м		Радиус, м		
	X	Y	R	X	Y	R		
1	2	3	4	5	6	7	8	9
н1496О	—	—	—	658 109,98	1 328 230,01	—	Метод спутниковых геодезических измерений (определений)	√(0,1^2 + 0,1^2) = 0,10
н1657О	—	—	—	658 104,31	1 328 230,01	—		
н1308О	—	—	—	658 104,31	1 328 224,32	—		
н1620О	—	—	—	658 109,98	1 328 224,32	—		
н1496О	—	—	—	658 109,98	1 328 230,01	—		

2. Сведения о характеристиках объекта недвижимости с кадастровым номером 23:42:0710002:330 :

№ п/п	Наименование характеристики	Значение характеристики
1	2	3
1.	Вид объекта недвижимости	Здание
2.	Ранее присвоенный государственный учетный номер (инвентарный) здания, сооружения, объекта незавершенного строительства	—
3.	Кадастровый номер земельного участка (земельных участков), в границах которого (которых) расположены здание, сооружение, объект незавершенного строительства	23:42:0710002:267
4.	Уникальный учетный номер кадастрового квартала, в границах которого расположены здание, сооружение, объект незавершенного строительства	23:42:0710002

1	2	3
5.	Адрес здания, сооружения, объекта незавершенного строительства	—
5.1.	Сведения о местоположении здания, сооружения, объекта незавершенного строительства (при отсутствии адреса) в структурированном в соответствии с федеральной информационной адресной системой виде	Российская Федерация, Краснодарский край, Ейский р-н, Ейск г, Широчанка п, Дружба снт, уч 182
5.2.	Дополнительные сведения о местоположении	—
6.	Иные сведения	—

3. Пояснения к сведениям об объекте недвижимости с кадастровым номером 23:42:0710002:330 :

1.	—

1. Сведения о характерных точках контура объекта недвижимости с кадастровым номером 23:42:0710002:399 :

Система координат МСК-23, зона 1 (23) Зона № 1

Обозначение характерных точек границ	Содержатся в Едином государственном реестре недвижимости			Определены в ходе выполнения комплексных кадастровых работ			Метод определения координат	Формулы, примененные для расчета средней квадратической погрешности определения координат характерных точек (Mt), м, с подставленными в такие формулы значениями и итоговые (вычисленные) значения Mt, м
	координаты, м		Радиус, м	координаты, м		Радиус, м		
	X	Y	R	X	Y	R		
1	2	3	4	5	6	7	8	9
н1697О	—	—	—	658 110,54	1 328 262,64	—	Метод спутниковых геодезических измерений (определений)	√(0,1^2 + 0,1^2) = 0,10
н1252О	—	—	—	658 110,60	1 328 268,64	—		
н1532О	—	—	—	658 104,60	1 328 268,70	—		
н1444О	—	—	—	658 104,54	1 328 262,70	—		
н1697О	—	—	—	658 110,54	1 328 262,64	—		

2. Сведения о характеристиках объекта недвижимости с кадастровым номером 23:42:0710002:399 :

№ п/п	Наименование характеристики	Значение характеристики
1	2	3
1.	Вид объекта недвижимости	Здание

1	2	3
2.	Ранее присвоенный государственный учетный номер (инвентарный) здания, сооружения, объекта незавершенного строительства	—
3.	Кадастровый номер земельного участка (земельных участков), в границах которого (которых) расположены здание, сооружение, объект незавершенного строительства	23:42:0710002:62
4.	Уникальный учетный номер кадастрового квартала, в границах которого расположены здание, сооружение, объект незавершенного строительства	23:42:0710002
5.	Адрес здания, сооружения, объекта незавершенного строительства	—
5.1.	Сведения о местоположении здания, сооружения, объекта незавершенного строительства (при отсутствии адреса) в структурированном в соответствии с федеральной информационной адресной системой виде	Российская Федерация, Краснодарский край, Ейский р-н, Ейск г, Широчанка п, Дружба снт, уч 184
5.2.	Дополнительные сведения о местоположении	—
6.	Иные сведения	—

3. Пояснения к сведениям об объекте недвижимости с кадастровым номером 23:42:0710002:399 :

1.	—

1. Сведения о характерных точках контура объекта недвижимости с кадастровым номером 23:42:0710002:362 :

Система координат МСК-23, зона 1 (23) Зона № 1

Обозначение характерных точек границ	Содержатся в Едином государственном реестре недвижимости			Определены в ходе выполнения комплексных кадастровых работ			Метод определения координат	Формулы, примененные для расчета средней квадратической погрешности определения координат характерных точек (Mt), м, с подставленными в такие формулы значениями и итоговые (вычисленные) значения Mt, м
	координаты, м		Радиус, м	координаты, м		Радиус, м		
	X	Y	R	X	Y	R		
1	2	3	4	5	6	7	8	9
н1398О	—	—	—	658 105,99	1 328 354,80	—	Метод спутниковых геодезических измерений (определений)	√(0,1^2 + 0,1^2) = 0,10
н1295О	—	—	—	658 106,06	1 328 362,39	—		
н1665О	—	—	—	658 098,62	1 328 362,46	—		

1	2	3	4	5	6	7	8	9
н1406О	—	—	—	658 098,55	1 328 354,87	—	Метод спутниковых геодезических измерений (определений)	√(0,1^2 + 0,1^2) = 0,10
н1398О	—	—	—	658 105,99	1 328 354,80	—		

2. Сведения о характеристиках объекта недвижимости с кадастровым номером 23:42:0710002:362 :

№ п/п	Наименование характеристики	Значение характеристики
1	2	3
1.	Вид объекта недвижимости	Здание
2.	Ранее присвоенный государственный учетный номер (инвентарный) здания, сооружения, объекта незавершенного строительства	—
3.	Кадастровый номер земельного участка (земельных участков), в границах которого (которых) расположены здание, сооружение, объект незавершенного строительства	23:42:0710002:305
4.	Уникальный учетный номер кадастрового квартала, в границах которого расположены здание, сооружение, объект незавершенного строительства	23:42:0710002
5.	Адрес здания, сооружения, объекта незавершенного строительства	—
5.1.	Сведения о местоположении здания, сооружения, объекта незавершенного строительства (при отсутствии адреса) в структурированном в соответствии с федеральной информационной адресной системой виде	Российская Федерация, Краснодарский край, Ейский р-н, Ейск г, Широчанка п, Дружба снт, уч 189
5.2.	Дополнительные сведения о местоположении	—
6.	Иные сведения	—

3. Пояснения к сведениям об объекте недвижимости с кадастровым номером 23:42:0710002:362 :

1.	—

1. Сведения о характерных точках контура объекта недвижимости с кадастровым номером 23:42:0710002:459 :

Система координат МСК-23, зона 1 (23) Зона № 1

Обозначение характерных точек границ	Содержатся в Едином государственном реестре недвижимости			Определены в ходе выполнения комплексных кадастровых работ			Метод определения координат	Формулы, примененные для расчета средней квадратической погрешности определения координат характерных точек (Mt), м, с подставленными в такие формулы значениями и итоговые (вычисленные) значения Mt, м
	координаты, м		Радиус, м	координаты, м		Радиус, м		
	X	Y	R	X	Y	R		
1	2	3	4	5	6	7	8	9
н1425О	—	—	—	658 415,43	1 328 264,44	—	Метод спутниковых геодезических измерений (определений)	√(0,1^2 + 0,1^2) = 0,10
н1629О	—	—	—	658 415,50	1 328 271,74	—		
н1583О	—	—	—	658 409,64	1 328 271,72	—		
н1563О	—	—	—	658 409,70	1 328 264,44	—		
н1425О	—	—	—	658 415,43	1 328 264,44	—		

2. Сведения о характеристиках объекта недвижимости с кадастровым номером 23:42:0710002:459 :

№ п/п	Наименование характеристики	Значение характеристики
1	2	3
1.	Вид объекта недвижимости	Здание
2.	Ранее присвоенный государственный учетный номер (инвентарный) здания, сооружения, объекта незавершенного строительства	—
3.	Кадастровый номер земельного участка (земельных участков), в границах которого (которых) расположены здание, сооружение, объект незавершенного строительства	23:42:0710002:65
4.	Уникальный учетный номер кадастрового квартала, в границах которого расположены здание, сооружение, объект незавершенного строительства	23:42:0710002

1	2	3
5.	Адрес здания, сооружения, объекта незавершенного строительства	—
5.1.	Сведения о местоположении здания, сооружения, объекта незавершенного строительства (при отсутствии адреса) в структурированном в соответствии с федеральной информационной адресной системой виде	Российская Федерация, Краснодарский край, Ейский р-н, Ейск г, Широчанка п, Дружба снт, уч 19
5.2.	Дополнительные сведения о местоположении	—
6.	Иные сведения	—

3. Пояснения к сведениям об объекте недвижимости с кадастровым номером 23:42:0710002:459 :

1.	—

1. Сведения о характерных точках контура объекта недвижимости с кадастровым номером 23:42:0710002:414 :

Система координат МСК-23, зона 1 (23) Зона № 1

Обозначение характерных точек границ	Содержатся в Едином государственном реестре недвижимости			Определены в ходе выполнения комплексных кадастровых работ			Метод определения координат	Формулы, примененные для расчета средней квадратической погрешности определения координат характерных точек (Mt), м, с подставленными в такие формулы значениями и итоговые (вычисленные) значения Mt, м
	координаты, м		Радиус, м	координаты, м		Радиус, м		
	X	Y	R	X	Y	R		
1	2	3	4	5	6	7	8	9
н1328О	—	—	—	658 093,94	1 328 138,24	—	Метод спутниковых геодезических измерений (определений)	√(0,1^2 + 0,1^2) = 0,10
н1388О	—	—	—	658 093,99	1 328 146,40	—		
н1336О	—	—	—	658 083,56	1 328 146,53	—		
н1413О	—	—	—	658 083,53	1 328 138,24	—		
н1328О	—	—	—	658 093,94	1 328 138,24	—		

2. Сведения о характеристиках объекта недвижимости с кадастровым номером 23:42:0710002:414 :

№ п/п	Наименование характеристики	Значение характеристики
1	2	3
1.	Вид объекта недвижимости	Здание

1	2	3
2.	Ранее присвоенный государственный учетный номер (инвентарный) здания, сооружения, объекта незавершенного строительства	—
3.	Кадастровый номер земельного участка (земельных участков), в границах которого (которых) расположены здание, сооружение, объект незавершенного строительства	23:42:0710002:15
4.	Уникальный учетный номер кадастрового квартала, в границах которого расположены здание, сооружение, объект незавершенного строительства	23:42:0710002
5.	Адрес здания, сооружения, объекта незавершенного строительства	—
5.1.	Сведения о местоположении здания, сооружения, объекта незавершенного строительства (при отсутствии адреса) в структурированном в соответствии с федеральной информационной адресной системой виде	Российская Федерация, Краснодарский край, Ейский р-н, Ейск г, Широчанка п, Дружба снт, уч 193
5.2.	Дополнительные сведения о местоположении	—
6.	Иные сведения	—

3. Пояснения к сведениям об объекте недвижимости с кадастровым номером 23:42:0710002:414 :

1.	—

1. Сведения о характерных точках контура объекта недвижимости с кадастровым номером 23:42:0710002:442 :

Система координат МСК-23, зона 1 (23) Зона № 1

Обозначение характерных точек границ	Содержатся в Едином государственном реестре недвижимости			Определены в ходе выполнения комплексных кадастровых работ			Метод определения координат	Формулы, примененные для расчета средней квадратической погрешности определения координат характерных точек (Mt), м, с подставленными в такие формулы значениями и итоговые (вычисленные) значения Mt, м
	координаты, м		Радиус, м	координаты, м		Радиус, м		
	X	Y	R	X	Y	R		
1	2	3	4	5	6	7	8	9
н1668О	—	—	—	658 091,06	1 328 150,65	—	Метод спутниковых геодезических измерений (определений)	√(0,1^2 + 0,1^2) = 0,10
н1501О	—	—	—	658 091,06	1 328 156,65	—		
н1293О	—	—	—	658 083,06	1 328 156,65	—		

1	2	3	4	5	6	7	8	9
н1442О	—	—	—	658 083,06	1 328 150,65	—	Метод спутниковых геодезических измерений (определений)	√(0,1^2 + 0,1^2) = 0,10
н1668О	—	—	—	658 091,06	1 328 150,65	—		

2. Сведения о характеристиках объекта недвижимости с кадастровым номером 23:42:0710002:442 :

№ п/п	Наименование характеристики	Значение характеристики
1	2	3
1.	Вид объекта недвижимости	Здание
2.	Ранее присвоенный государственный учетный номер (инвентарный) здания, сооружения, объекта незавершенного строительства	—
3.	Кадастровый номер земельного участка (земельных участков), в границах которого (которых) расположены здание, сооружение, объект незавершенного строительства	23:42:0710002:197
4.	Уникальный учетный номер кадастрового квартала, в границах которого расположены здание, сооружение, объект незавершенного строительства	23:42:0710002
5.	Адрес здания, сооружения, объекта незавершенного строительства	—
5.1.	Сведения о местоположении здания, сооружения, объекта незавершенного строительства (при отсутствии адреса) в структурированном в соответствии с федеральной информационной адресной системой виде	Российская Федерация, Краснодарский край, Ейский р-н, Ейск г, Широчанка п, Дружба снт, уч 194
5.2.	Дополнительные сведения о местоположении	—
6.	Иные сведения	—

3. Пояснения к сведениям об объекте недвижимости с кадастровым номером 23:42:0710002:442 :

1.	—

1. Сведения о характерных точках контура объекта недвижимости с кадастровым номером 23:42:0710002:445 :

Система координат МСК-23, зона 1 (23) Зона № 1

Обозначение характерных точек границ	Содержатся в Едином государственном реестре недвижимости			Определены в ходе выполнения комплексных кадастровых работ			Метод определения координат	Формулы, примененные для расчета средней квадратической погрешности определения координат характерных точек (Mt), м, с подставленными в такие формулы значениями и итоговые (вычисленные) значения Mt, м
	координаты, м		Радиус, м	координаты, м		Радиус, м		
	X	Y	R	X	Y	R		
1	2	3	4	5	6	7	8	9
н1653О	—	—	—	658 090,33	1 328 183,26	—	Метод спутниковых геодезических измерений (определений)	√(0,1^2 + 0,1^2) = 0,10
н1530О	—	—	—	658 083,47	1 328 183,13	—		
н1545О	—	—	—	658 083,48	1 328 176,92	—		
н1408О	—	—	—	658 090,41	1 328 177,06	—		
н1653О	—	—	—	658 090,33	1 328 183,26	—		

2. Сведения о характеристиках объекта недвижимости с кадастровым номером 23:42:0710002:445 :

№ п/п	Наименование характеристики	Значение характеристики
1	2	3
1.	Вид объекта недвижимости	Здание
2.	Ранее присвоенный государственный учетный номер (инвентарный) здания, сооружения, объекта незавершенного строительства	—
3.	Кадастровый номер земельного участка (земельных участков), в границах которого (которых) расположены здание, сооружение, объект незавершенного строительства	23:42:0710002:247
4.	Уникальный учетный номер кадастрового квартала, в границах которого расположены здание, сооружение, объект незавершенного строительства	23:42:0710002

1	2	3
5.	Адрес здания, сооружения, объекта незавершенного строительства	—
5.1.	Сведения о местоположении здания, сооружения, объекта незавершенного строительства (при отсутствии адреса) в структурированном в соответствии с федеральной информационной адресной системой виде	Российская Федерация, Краснодарский край, Ейский р-н, Ейск г, Широчанка п, Дружба снт, уч 195
5.2.	Дополнительные сведения о местоположении	—
6.	Иные сведения	—

3. Пояснения к сведениям об объекте недвижимости с кадастровым номером 23:42:0710002:445 :

1.	—

1. Сведения о характерных точках контура объекта недвижимости с кадастровым номером 23:42:0710002:438 :

Система координат МСК-23, зона 1 (23) Зона № 1

Обозначение характерных точек границ	Содержатся в Едином государственном реестре недвижимости			Определены в ходе выполнения комплексных кадастровых работ			Метод определения координат	Формулы, примененные для расчета средней квадратической погрешности определения координат характерных точек (Mt), м, с подставленными в такие формулы значениями и итоговые (вычисленные) значения Mt, м
	координаты, м		Радиус, м	координаты, м		Радиус, м		
	X	Y	R	X	Y	R		
1	2	3	4	5	6	7	8	9
н1313О	—	—	—	658 084,57	1 328 279,36	—	Метод спутниковых геодезических измерений (определений)	√(0,1^2 + 0,1^2) = 0,10
н1340О	—	—	—	658 084,76	1 328 285,36	—		
н1538О	—	—	—	658 078,76	1 328 285,55	—		
н1399О	—	—	—	658 078,57	1 328 279,55	—		
н1313О	—	—	—	658 084,57	1 328 279,36	—		

2. Сведения о характеристиках объекта недвижимости с кадастровым номером 23:42:0710002:438 :

№ п/п	Наименование характеристики	Значение характеристики
1	2	3
1.	Вид объекта недвижимости	Здание

1	2	3
2.	Ранее присвоенный государственный учетный номер (инвентарный) здания, сооружения, объекта незавершенного строительства	—
3.	Кадастровый номер земельного участка (земельных участков), в границах которого (которых) расположены здание, сооружение, объект незавершенного строительства	23:42:0710002:213
4.	Уникальный учетный номер кадастрового квартала, в границах которого расположены здание, сооружение, объект незавершенного строительства	23:42:0710002
5.	Адрес здания, сооружения, объекта незавершенного строительства	—
5.1.	Сведения о местоположении здания, сооружения, объекта незавершенного строительства (при отсутствии адреса) в структурированном в соответствии с федеральной информационной адресной системой виде	Российская Федерация, Краснодарский край, Ейский р-н, Ейск г, Широчанка п, Дружба снт, уч 200
5.2.	Дополнительные сведения о местоположении	—
6.	Иные сведения	—

3. Пояснения к сведениям об объекте недвижимости с кадастровым номером 23:42:0710002:438 :

1.	—

1. Сведения о характерных точках контура объекта недвижимости с кадастровым номером 23:42:0710002:452 :

Система координат МСК-23, зона 1 (23) Зона № 1

Обозначение характерных точек границ	Содержатся в Едином государственном реестре недвижимости			Определены в ходе выполнения комплексных кадастровых работ			Метод определения координат	Формулы, примененные для расчета средней квадратической погрешности определения координат характерных точек (Mt), м, с подставленными в такие формулы значениями и итоговые (вычисленные) значения Mt, м
	координаты, м		Радиус, м	координаты, м		Радиус, м		
	X	Y	R	X	Y	R		
1	2	3	4	5	6	7	8	9
н1297О	—	—	—	658 053,93	1 328 151,28	—	Метод спутниковых геодезических измерений (определений)	√(0,1^2 + 0,1^2) = 0,10
н1664О	—	—	—	658 053,89	1 328 156,28	—		
н1546О	—	—	—	658 048,89	1 328 156,25	—		

1	2	3	4	5	6	7	8	9
н1284О	—	—	—	658 048,93	1 328 151,25	—	Метод спутниковых геодезических измерений (определений)	√(0,1^2 + 0,1^2) = 0,10
н1297О	—	—	—	658 053,93	1 328 151,28	—		

2. Сведения о характеристиках объекта недвижимости с кадастровым номером 23:42:0710002:452 :

№ п/п	Наименование характеристики	Значение характеристики
1	2	3
1.	Вид объекта недвижимости	Здание
2.	Ранее присвоенный государственный учетный номер (инвентарный) здания, сооружения, объекта незавершенного строительства	—
3.	Кадастровый номер земельного участка (земельных участков), в границах которого (которых) расположены здание, сооружение, объект незавершенного строительства	23:42:0710002:199
4.	Уникальный учетный номер кадастрового квартала, в границах которого расположены здание, сооружение, объект незавершенного строительства	23:42:0710002
5.	Адрес здания, сооружения, объекта незавершенного строительства	—
5.1.	Сведения о местоположении здания, сооружения, объекта незавершенного строительства (при отсутствии адреса) в структурированном в соответствии с федеральной информационной адресной системой виде	Российская Федерация, Краснодарский край, Ейский р-н, Ейск г, Широчанка п, Дружба снт, уч 209
5.2.	Дополнительные сведения о местоположении	—
6.	Иные сведения	—

3. Пояснения к сведениям об объекте недвижимости с кадастровым номером 23:42:0710002:452 :

1.	—

1. Сведения о характерных точках контура объекта недвижимости с кадастровым номером 23:42:0710002:428 :

Система координат МСК-23, зона 1 (23) Зона № 1

Обозначение характерных точек границ	Содержатся в Едином государственном реестре недвижимости			Определены в ходе выполнения комплексных кадастровых работ			Метод определения координат	Формулы, примененные для расчета средней квадратической погрешности определения координат характерных точек (Mt), м, с подставленными в такие формулы значениями и итоговые (вычисленные) значения Mt, м
	координаты, м		Радиус, м	координаты, м		Радиус, м		
	X	Y	R	X	Y	R		
1	2	3	4	5	6	7	8	9
н1661О	—	—	—	658 411,42	1 328 306,03	—	Метод спутниковых геодезических измерений (определений)	√(0,1^2 + 0,1^2) = 0,10
н1596О	—	—	—	658 411,31	1 328 312,43	—		
н1562О	—	—	—	658 403,86	1 328 312,30	—		
н1451О	—	—	—	658 403,97	1 328 305,91	—		
н1661О	—	—	—	658 411,42	1 328 306,03	—		

2. Сведения о характеристиках объекта недвижимости с кадастровым номером 23:42:0710002:428 :

№ п/п	Наименование характеристики	Значение характеристики
1	2	3
1.	Вид объекта недвижимости	Здание
2.	Ранее присвоенный государственный учетный номер (инвентарный) здания, сооружения, объекта незавершенного строительства	—
3.	Кадастровый номер земельного участка (земельных участков), в границах которого (которых) расположены здание, сооружение, объект незавершенного строительства	23:42:0710002:19
4.	Уникальный учетный номер кадастрового квартала, в границах которого расположены здание, сооружение, объект незавершенного строительства	23:42:0710002

1	2	3
5.	Адрес здания, сооружения, объекта незавершенного строительства	—
5.1.	Сведения о местоположении здания, сооружения, объекта незавершенного строительства (при отсутствии адреса) в структурированном в соответствии с федеральной информационной адресной системой виде	Российская Федерация, Краснодарский край, Ейский р-н, Ейск г, Широчанка п, Дружба снт, уч 21
5.2.	Дополнительные сведения о местоположении	—
6.	Иные сведения	—

3. Пояснения к сведениям об объекте недвижимости с кадастровым номером 23:42:0710002:428 :

1.	—

1. Сведения о характерных точках контура объекта недвижимости с кадастровым номером 23:42:0710002:332 :

Система координат МСК-23, зона 1 (23) Зона № 1

Обозначение характерных точек границ	Содержатся в Едином государственном реестре недвижимости			Определены в ходе выполнения комплексных кадастровых работ			Метод определения координат	Формулы, примененные для расчета средней квадратической погрешности определения координат характерных точек (Mt), м, с подставленными в такие формулы значениями и итоговые (вычисленные) значения Mt, м
	координаты, м		Радиус, м	координаты, м		Радиус, м		
	X	Y	R	X	Y	R		
1	2	3	4	5	6	7	8	9
н1431О	—	—	—	658 062,58	1 328 256,22	—	Метод спутниковых геодезических измерений (определений)	√(0,1^2 + 0,1^2) = 0,10
н1361О	—	—	—	658 062,54	1 328 262,49	—		
н1591О	—	—	—	658 057,66	1 328 262,46	—		
н1278О	—	—	—	658 057,68	1 328 259,64	—		
н1543О	—	—	—	658 055,82	1 328 259,63	—		
н1461О	—	—	—	658 055,84	1 328 256,77	—		
н1255О	—	—	—	658 057,70	1 328 256,78	—		

1	2	3	4	5	6	7	8	9
н1380О	—	—	—	658 057,74	1 328 256,20	—	Метод спутниковых геодезических измерений (определений)	√(0,1^2 + 0,1^2) = 0,10
н1431О	—	—	—	658 062,58	1 328 256,22	—		

2. Сведения о характеристиках объекта недвижимости с кадастровым номером 23:42:0710002:332 :

№ п/п	Наименование характеристики	Значение характеристики
1	2	3
1.	Вид объекта недвижимости	Здание
2.	Ранее присвоенный государственный учетный номер (инвентарный) здания, сооружения, объекта незавершенного строительства	—
3.	Кадастровый номер земельного участка (земельных участков), в границах которого (которых) расположены здание, сооружение, объект незавершенного строительства	23:42:0710002:271
4.	Уникальный учетный номер кадастрового квартала, в границах которого расположены здание, сооружение, объект незавершенного строительства	23:42:0710002
5.	Адрес здания, сооружения, объекта незавершенного строительства	—
5.1.	Сведения о местоположении здания, сооружения, объекта незавершенного строительства (при отсутствии адреса) в структурированном в соответствии с федеральной информационной адресной системой виде	Российская Федерация, Краснодарский край, Ейский р-н, Ейск г, Широчанка п, Дружба снт, уч 214
5.2.	Дополнительные сведения о местоположении	—
6.	Иные сведения	—

3. Пояснения к сведениям об объекте недвижимости с кадастровым номером 23:42:0710002:332 :

1.	—

1. Сведения о характерных точках контура объекта недвижимости с кадастровым номером 23:42:0710002:461 :

Система координат МСК-23, зона 1 (23) Зона № 1

Обозначение характерных точек границ	Содержатся в Едином государственном реестре недвижимости			Определены в ходе выполнения комплексных кадастровых работ			Метод определения координат	Формулы, примененные для расчета средней квадратической погрешности определения координат характерных точек (Mt), м, с подставленными в такие формулы значениями и итоговые (вычисленные) значения Mt, м
	координаты, м		Радиус, м	координаты, м		Радиус, м		
	X	Y	R	X	Y	R		
1	2	3	4	5	6	7	8	9
н1249О	—	—	—	658 067,62	1 328 296,95	—	Метод спутниковых геодезических измерений (определений)	√(0,1^2 + 0,1^2) = 0,10
н1628О	—	—	—	658 067,66	1 328 304,45	—		
н1550О	—	—	—	658 062,48	1 328 304,46	—		
н1474О	—	—	—	658 062,49	1 328 296,95	—		
н1249О	—	—	—	658 067,62	1 328 296,95	—		

2. Сведения о характеристиках объекта недвижимости с кадастровым номером 23:42:0710002:461 :

№ п/п	Наименование характеристики	Значение характеристики
1	2	3
1.	Вид объекта недвижимости	Здание
2.	Ранее присвоенный государственный учетный номер (инвентарный) здания, сооружения, объекта незавершенного строительства	—
3.	Кадастровый номер земельного участка (земельных участков), в границах которого (которых) расположены здание, сооружение, объект незавершенного строительства	23:42:0710002:307
4.	Уникальный учетный номер кадастрового квартала, в границах которого расположены здание, сооружение, объект незавершенного строительства	23:42:0710002

1	2	3
5.	Адрес здания, сооружения, объекта незавершенного строительства	—
5.1.	Сведения о местоположении здания, сооружения, объекта незавершенного строительства (при отсутствии адреса) в структурированном в соответствии с федеральной информационной адресной системой виде	Российская Федерация, Краснодарский край, Ейский р-н, Ейск г, Широчанка п, Дружба снт, уч 216
5.2.	Дополнительные сведения о местоположении	—
6.	Иные сведения	—

3. Пояснения к сведениям об объекте недвижимости с кадастровым номером 23:42:0710002:461 :

1.	—

1. Сведения о характерных точках контура объекта недвижимости с кадастровым номером 23:42:0710002:359 :

Система координат МСК-23, зона 1 (23) Зона № 1

Обозначение характерных точек границ	Содержатся в Едином государственном реестре недвижимости			Определены в ходе выполнения комплексных кадастровых работ			Метод определения координат	Формулы, примененные для расчета средней квадратической погрешности определения координат характерных точек (Mt), м, с подставленными в такие формулы значениями и итоговые (вычисленные) значения Mt, м
	координаты, м		Радиус, м	координаты, м		Радиус, м		
	X	Y	R	X	Y	R		
1	2	3	4	5	6	7	8	9
н1407О	—	—	—	658 414,39	1 328 316,50	—	Метод спутниковых геодезических измерений (определений)	√(0,1^2 + 0,1^2) = 0,10
н1500О	—	—	—	658 414,46	1 328 320,73	—		
н1480О	—	—	—	658 406,39	1 328 320,87	—		
н1318О	—	—	—	658 406,32	1 328 316,64	—		
н1407О	—	—	—	658 414,39	1 328 316,50	—		

2. Сведения о характеристиках объекта недвижимости с кадастровым номером 23:42:0710002:359 :

№ п/п	Наименование характеристики	Значение характеристики
1	2	3
1.	Вид объекта недвижимости	Здание

1	2	3
2.	Ранее присвоенный государственный учетный номер (инвентарный) здания, сооружения, объекта незавершенного строительства	—
3.	Кадастровый номер земельного участка (земельных участков), в границах которого (которых) расположены здание, сооружение, объект незавершенного строительства	23:42:0710002:308
4.	Уникальный учетный номер кадастрового квартала, в границах которого расположены здание, сооружение, объект незавершенного строительства	23:42:0710002
5.	Адрес здания, сооружения, объекта незавершенного строительства	—
5.1.	Сведения о местоположении здания, сооружения, объекта незавершенного строительства (при отсутствии адреса) в структурированном в соответствии с федеральной информационной адресной системой виде	Российская Федерация, Краснодарский край, Ейский р-н, Ейск г, Широчанка п, Дружба снт, уч 22
5.2.	Дополнительные сведения о местоположении	—
6.	Иные сведения	—

3. Пояснения к сведениям об объекте недвижимости с кадастровым номером 23:42:0710002:359 :

1.	—

1. Сведения о характерных точках контура объекта недвижимости с кадастровым номером 23:42:0710002:358 :

Система координат МСК-23, зона 1 (23) Зона № 1

Обозначение характерных точек границ	Содержатся в Едином государственном реестре недвижимости			Определены в ходе выполнения комплексных кадастровых работ			Метод определения координат	Формулы, примененные для расчета средней квадратической погрешности определения координат характерных точек (Mt), м, с подставленными в такие формулы значениями и итоговые (вычисленные) значения Mt, м
	координаты, м		Радиус, м	координаты, м		Радиус, м		
	X	Y	R	X	Y	R		
1	2	3	4	5	6	7	8	9
н373О	—	—	—	658 035,51	1 328 269,79	—	Метод спутниковых геодезических измерений (определений)	√(0,1^2 + 0,1^2) = 0,10
н361О	—	—	—	658 029,39	1 328 269,76	—		
н1339О	—	—	—	658 029,44	1 328 265,33	—		

1	2	3	4	5	6	7	8	9
н1354О	—	—	—	658 035,54	1 328 265,37	—	Метод спутниковых геодезических измерений (определений)	√(0,1^2 + 0,1^2) = 0,10
н373О	—	—	—	658 035,51	1 328 269,79	—		

2. Сведения о характеристиках объекта недвижимости с кадастровым номером 23:42:0710002:358 :

№ п/п	Наименование характеристики	Значение характеристики
1	2	3
1.	Вид объекта недвижимости	Здание
2.	Ранее присвоенный государственный учетный номер (инвентарный) здания, сооружения, объекта незавершенного строительства	—
3.	Кадастровый номер земельного участка (земельных участков), в границах которого (которых) расположены здание, сооружение, объект незавершенного строительства	23:42:0710002:303
4.	Уникальный учетный номер кадастрового квартала, в границах которого расположены здание, сооружение, объект незавершенного строительства	23:42:0710002
5.	Адрес здания, сооружения, объекта незавершенного строительства	—
5.1.	Сведения о местоположении здания, сооружения, объекта незавершенного строительства (при отсутствии адреса) в структурированном в соответствии с федеральной информационной адресной системой виде	Российская Федерация, Краснодарский край, Ейский р-н, Ейск г, Широчанка п, Дружба снт, уч 229
5.2.	Дополнительные сведения о местоположении	—
6.	Иные сведения	—

3. Пояснения к сведениям об объекте недвижимости с кадастровым номером 23:42:0710002:358 :

1.	—

1. Сведения о характерных точках контура объекта недвижимости с кадастровым номером 23:42:0710002:336 :

Система координат МСК-23, зона 1 (23) Зона № 1

Обозначение характерных точек границ	Содержатся в Едином государственном реестре недвижимости			Определены в ходе выполнения комплексных кадастровых работ			Метод определения координат	Формулы, примененные для расчета средней квадратической погрешности определения координат характерных точек (Mt), м, с подставленными в такие формулы значениями и итоговые (вычисленные) значения Mt, м
	координаты, м		Радиус, м	координаты, м		Радиус, м		
	X	Y	R	X	Y	R		
1	2	3	4	5	6	7	8	9
н373О	—	—	—	658 035,51	1 328 269,79	—	Метод спутниковых геодезических измерений (определений)	√(0,1^2 + 0,1^2) = 0,10
н1534О	—	—	—	658 035,49	1 328 274,18	—		
н1590О	—	—	—	658 029,37	1 328 274,16	—		
н361О	—	—	—	658 029,39	1 328 269,76	—		
н373О	—	—	—	658 035,51	1 328 269,79	—		

2. Сведения о характеристиках объекта недвижимости с кадастровым номером 23:42:0710002:336 :

№ п/п	Наименование характеристики	Значение характеристики
1	2	3
1.	Вид объекта недвижимости	Здание
2.	Ранее присвоенный государственный учетный номер (инвентарный) здания, сооружения, объекта незавершенного строительства	—
3.	Кадастровый номер земельного участка (земельных участков), в границах которого (которых) расположены здание, сооружение, объект незавершенного строительства	23:42:0710002:84
4.	Уникальный учетный номер кадастрового квартала, в границах которого расположены здание, сооружение, объект незавершенного строительства	23:42:0710002

1	2	3
5.	Адрес здания, сооружения, объекта незавершенного строительства	—
5.1.	Сведения о местоположении здания, сооружения, объекта незавершенного строительства (при отсутствии адреса) в структурированном в соответствии с федеральной информационной адресной системой виде	Российская Федерация, Краснодарский край, Ейский р-н, Ейск г, Широчанка п, Дружба снт, уч 230
5.2.	Дополнительные сведения о местоположении	—
6.	Иные сведения	—

3. Пояснения к сведениям об объекте недвижимости с кадастровым номером 23:42:0710002:336 :

1.	—

1. Сведения о характерных точках контура объекта недвижимости с кадастровым номером 23:42:0710002:424 :

Система координат МСК-23, зона 1 (23) Зона № 1

Обозначение характерных точек границ	Содержатся в Едином государственном реестре недвижимости			Определены в ходе выполнения комплексных кадастровых работ			Метод определения координат	Формулы, примененные для расчета средней квадратической погрешности определения координат характерных точек (Mt), м, с подставленными в такие формулы значениями и итоговые (вычисленные) значения Mt, м
	координаты, м		Радиус, м	координаты, м		Радиус, м		
	X	Y	R	X	Y	R		
1	2	3	4	5	6	7	8	9
н1312О	—	—	—	657 982,38	1 328 142,46	—	Метод спутниковых геодезических измерений (определений)	√(0,1^2 + 0,1^2) = 0,10
н1674О	—	—	—	657 982,29	1 328 148,41	—		
н1465О	—	—	—	657 977,64	1 328 148,35	—		
н1391О	—	—	—	657 977,73	1 328 142,40	—		
н1312О	—	—	—	657 982,38	1 328 142,46	—		

2. Сведения о характеристиках объекта недвижимости с кадастровым номером 23:42:0710002:424 :

№ п/п	Наименование характеристики	Значение характеристики
1	2	3
1.	Вид объекта недвижимости	Здание

1	2	3
2.	Ранее присвоенный государственный учетный номер (инвентарный) здания, сооружения, объекта незавершенного строительства	—
3.	Кадастровый номер земельного участка (земельных участков), в границах которого (которых) расположены здание, сооружение, объект незавершенного строительства	23:42:0710002:21
4.	Уникальный учетный номер кадастрового квартала, в границах которого расположены здание, сооружение, объект незавершенного строительства	23:42:0710002
5.	Адрес здания, сооружения, объекта незавершенного строительства	—
5.1.	Сведения о местоположении здания, сооружения, объекта незавершенного строительства (при отсутствии адреса) в структурированном в соответствии с федеральной информационной адресной системой виде	Российская Федерация, Краснодарский край, Ейский р-н, Ейск г, Широчанка п, Дружба снт, уч 253
5.2.	Дополнительные сведения о местоположении	—
6.	Иные сведения	—

3. Пояснения к сведениям об объекте недвижимости с кадастровым номером 23:42:0710002:424 :

1.	—

1. Сведения о характерных точках контура объекта недвижимости с кадастровым номером 23:42:0710002:458 :

Система координат МСК-23, зона 1 (23) Зона № 1

Обозначение характерных точек границ	Содержатся в Едином государственном реестре недвижимости			Определены в ходе выполнения комплексных кадастровых работ			Метод определения координат	Формулы, примененные для расчета средней квадратической погрешности определения координат характерных точек (Mt), м, с подставленными в такие формулы значениями и итоговые (вычисленные) значения Mt, м
	координаты, м		Радиус, м	координаты, м		Радиус, м		
	X	Y	R	X	Y	R		
1	2	3	4	5	6	7	8	9
н1608О	—	—	—	657 980,19	1 328 282,00	—	Метод спутниковых геодезических измерений (определений)	√(0,1^2 + 0,1^2) = 0,10
н1554О	—	—	—	657 980,31	1 328 287,61	—		
н1225О	—	—	—	657 974,73	1 328 287,66	—		

1	2	3	4	5	6	7	8	9
н1309О	—	—	—	657 974,73	1 328 281,92	—	Метод спутниковых геодезических измерений (определений)	√(0,1^2 + 0,1^2) = 0,10
н1608О	—	—	—	657 980,19	1 328 282,00	—		

2. Сведения о характеристиках объекта недвижимости с кадастровым номером 23:42:0710002:458 :

№ п/п	Наименование характеристики	Значение характеристики
1	2	3
1.	Вид объекта недвижимости	Здание
2.	Ранее присвоенный государственный учетный номер (инвентарный) здания, сооружения, объекта незавершенного строительства	—
3.	Кадастровый номер земельного участка (земельных участков), в границах которого (которых) расположены здание, сооружение, объект незавершенного строительства	23:42:0710002:98
4.	Уникальный учетный номер кадастрового квартала, в границах которого расположены здание, сооружение, объект незавершенного строительства	23:42:0710002
5.	Адрес здания, сооружения, объекта незавершенного строительства	—
5.1.	Сведения о местоположении здания, сооружения, объекта незавершенного строительства (при отсутствии адреса) в структурированном в соответствии с федеральной информационной адресной системой виде	Российская Федерация, Краснодарский край, Ейский р-н, Ейск г, Широчанка п, Дружба снт, уч 260
5.2.	Дополнительные сведения о местоположении	—
6.	Иные сведения	—

3. Пояснения к сведениям об объекте недвижимости с кадастровым номером 23:42:0710002:458 :

1.	—

1. Сведения о характерных точках контура объекта недвижимости с кадастровым номером 23:42:0710002:446 :

Система координат МСК-23, зона 1 (23) Зона № 1

Обозначение характерных точек границ	Содержатся в Едином государственном реестре недвижимости			Определены в ходе выполнения комплексных кадастровых работ			Метод определения координат	Формулы, примененные для расчета средней квадратической погрешности определения координат характерных точек (Mt), м, с подставленными в такие формулы значениями и итоговые (вычисленные) значения Mt, м
	координаты, м		Радиус, м	координаты, м		Радиус, м		
	X	Y	R	X	Y	R		
1	2	3	4	5	6	7	8	9
н1601О	—	—	—	657 978,28	1 328 344,10	—	Метод спутниковых геодезических измерений (определений)	√(0,1^2 + 0,1^2) = 0,10
н1432О	—	—	—	657 978,28	1 328 349,20	—		
н1241О	—	—	—	657 969,66	1 328 348,80	—		
н1428О	—	—	—	657 969,79	1 328 343,71	—		
н1601О	—	—	—	657 978,28	1 328 344,10	—		

2. Сведения о характеристиках объекта недвижимости с кадастровым номером 23:42:0710002:446 :

№ п/п	Наименование характеристики	Значение характеристики
1	2	3
1.	Вид объекта недвижимости	Здание
2.	Ранее присвоенный государственный учетный номер (инвентарный) здания, сооружения, объекта незавершенного строительства	—
3.	Кадастровый номер земельного участка (земельных участков), в границах которого (которых) расположены здание, сооружение, объект незавершенного строительства	23:42:0710002:255
4.	Уникальный учетный номер кадастрового квартала, в границах которого расположены здание, сооружение, объект незавершенного строительства	23:42:0710002

1	2	3
5.	Адрес здания, сооружения, объекта незавершенного строительства	—
5.1.	Сведения о местоположении здания, сооружения, объекта незавершенного строительства (при отсутствии адреса) в структурированном в соответствии с федеральной информационной адресной системой виде	Российская Федерация, Краснодарский край, Ейский р-н, Ейск г, Широчанка п, Дружба снт, уч 263
5.2.	Дополнительные сведения о местоположении	—
6.	Иные сведения	—

3. Пояснения к сведениям об объекте недвижимости с кадастровым номером 23:42:0710002:446 :

1.	—

1. Сведения о характерных точках контура объекта недвижимости с кадастровым номером 23:42:0710002:398 :

Система координат МСК-23, зона 1 (23) Зона № 1

Обозначение характерных точек границ	Содержатся в Едином государственном реестре недвижимости			Определены в ходе выполнения комплексных кадастровых работ			Метод определения координат	Формулы, примененные для расчета средней квадратической погрешности определения координат характерных точек (Mt), м, с подставленными в такие формулы значениями и итоговые (вычисленные) значения Mt, м
	координаты, м		Радиус, м	координаты, м		Радиус, м		
	X	Y	R	X	Y	R		
1	2	3	4	5	6	7	8	9
н1613О	—	—	—	657 978,05	1 328 381,63	—	Метод спутниковых геодезических измерений (определений)	√(0,1^2 + 0,1^2) = 0,10
н1658О	—	—	—	657 978,26	1 328 388,03	—		
н1619О	—	—	—	657 972,07	1 328 388,23	—		
н1324О	—	—	—	657 971,86	1 328 381,83	—		
н1613О	—	—	—	657 978,05	1 328 381,63	—		

2. Сведения о характеристиках объекта недвижимости с кадастровым номером 23:42:0710002:398 :

№ п/п	Наименование характеристики	Значение характеристики
1	2	3
1.	Вид объекта недвижимости	Здание

1	2	3
2.	Ранее присвоенный государственный учетный номер (инвентарный) здания, сооружения, объекта незавершенного строительства	—
3.	Кадастровый номер земельного участка (земельных участков), в границах которого (которых) расположены здание, сооружение, объект незавершенного строительства	23:42:0710002:367
4.	Уникальный учетный номер кадастрового квартала, в границах которого расположены здание, сооружение, объект незавершенного строительства	23:42:0710002
5.	Адрес здания, сооружения, объекта незавершенного строительства	—
5.1.	Сведения о местоположении здания, сооружения, объекта незавершенного строительства (при отсутствии адреса) в структурированном в соответствии с федеральной информационной адресной системой виде	Российская Федерация, Краснодарский край, Ейский р-н, Ейск г, Широчанка п, Дружба снт, уч 265
5.2.	Дополнительные сведения о местоположении	—
6.	Иные сведения	—

3. Пояснения к сведениям об объекте недвижимости с кадастровым номером 23:42:0710002:398 :

1.	—

1. Сведения о характерных точках контура объекта недвижимости с кадастровым номером 23:42:0710002:429 :

Система координат МСК-23, зона 1 (23) Зона № 1

Обозначение характерных точек границ	Содержатся в Едином государственном реестре недвижимости			Определены в ходе выполнения комплексных кадастровых работ			Метод определения координат	Формулы, примененные для расчета средней квадратической погрешности определения координат характерных точек (Mt), м, с подставленными в такие формулы значениями и итоговые (вычисленные) значения Mt, м
	координаты, м		Радиус, м	координаты, м		Радиус, м		
	X	Y	R	X	Y	R		
1	2	3	4	5	6	7	8	9
н1612О	—	—	—	657 947,46	1 328 420,88	—	Метод спутниковых геодезических измерений (определений)	√(0,1^2 + 0,1^2) = 0,10
н1335О	—	—	—	657 947,48	1 328 426,80	—		
н1519О	—	—	—	657 941,16	1 328 426,86	—		

1	2	3	4	5	6	7	8	9
н1540О	—	—	—	657 941,11	1 328 420,89	—	Метод спутниковых геодезических измерений (определений)	√(0,1^2 + 0,1^2) = 0,10
н1612О	—	—	—	657 947,46	1 328 420,88	—		

2. Сведения о характеристиках объекта недвижимости с кадастровым номером 23:42:0710002:429 :

№ п/п	Наименование характеристики	Значение характеристики
1	2	3
1.	Вид объекта недвижимости	Здание
2.	Ранее присвоенный государственный учетный номер (инвентарный) здания, сооружения, объекта незавершенного строительства	—
3.	Кадастровый номер земельного участка (земельных участков), в границах которого (которых) расположены здание, сооружение, объект незавершенного строительства	23:42:0710002:105
4.	Уникальный учетный номер кадастрового квартала, в границах которого расположены здание, сооружение, объект незавершенного строительства	23:42:0710002
5.	Адрес здания, сооружения, объекта незавершенного строительства	—
5.1.	Сведения о местоположении здания, сооружения, объекта незавершенного строительства (при отсутствии адреса) в структурированном в соответствии с федеральной информационной адресной системой виде	Российская Федерация, Краснодарский край, Ейский р-н, Ейск г, Широчанка п, Дружба снт, уч 282
5.2.	Дополнительные сведения о местоположении	дорожка 11
6.	Иные сведения	—

3. Пояснения к сведениям об объекте недвижимости с кадастровым номером 23:42:0710002:429 :

1.	—

1. Сведения о характерных точках контура объекта недвижимости с кадастровым номером 23:42:0710002:435 :

Система координат МСК-23, зона 1 (23) Зона № 1

Обозначение характерных точек границ	Содержатся в Едином государственном реестре недвижимости			Определены в ходе выполнения комплексных кадастровых работ			Метод определения координат	Формулы, примененные для расчета средней квадратической погрешности определения координат характерных точек (Mt), м, с подставленными в такие формулы значениями и итоговые (вычисленные) значения Mt, м
	координаты, м		Радиус, м	координаты, м		Радиус, м		
	X	Y	R	X	Y	R		
1	2	3	4	5	6	7	8	9
н1342О	—	—	—	658 379,68	1 328 172,03	—	Метод спутниковых геодезических измерений (определений)	√(0,1^2 + 0,1^2) = 0,10
н1405О	—	—	—	658 371,58	1 328 172,25	—		
н1250О	—	—	—	658 371,42	1 328 166,45	—		
н1659О	—	—	—	658 373,48	1 328 166,48	—		
н1617О	—	—	—	658 373,52	1 328 164,13	—		
н1331О	—	—	—	658 376,72	1 328 164,18	—		
н1499О	—	—	—	658 376,68	1 328 166,68	—		
н1347О	—	—	—	658 379,56	1 328 166,67	—		
н1342О	—	—	—	658 379,68	1 328 172,03	—		

2. Сведения о характеристиках объекта недвижимости с кадастровым номером 23:42:0710002:435 :

№ п/п	Наименование характеристики	Значение характеристики
1	2	3
1.	Вид объекта недвижимости	Здание
2.	Ранее присвоенный государственный учетный номер (инвентарный) здания, сооружения, объекта незавершенного строительства	—

1	2	3
3.	Кадастровый номер земельного участка (земельных участков), в границах которого (которых) расположены здание, сооружение, объект незавершенного строительства	23:42:0710002:25
4.	Уникальный учетный номер кадастрового квартала, в границах которого расположены здание, сооружение, объект незавершенного строительства	23:42:0710002
5.	Адрес здания, сооружения, объекта незавершенного строительства	—
5.1.	Сведения о местоположении здания, сооружения, объекта незавершенного строительства (при отсутствии адреса) в структурированном в соответствии с федеральной информационной адресной системой виде	Российская Федерация, Краснодарский край, Ейский р-н, Ейск г, Широчанка п, Дружба снт, уч 29
5.2.	Дополнительные сведения о местоположении	—
6.	Иные сведения	—

3. Пояснения к сведениям об объекте недвижимости с кадастровым номером 23:42:0710002:435 :

1.	—

1. Сведения о характерных точках контура объекта недвижимости с кадастровым номером 23:42:0710002:326 :

Система координат МСК-23, зона 1 (23) Зона № 1

Обозначение характерных точек границ	Содержатся в Едином государственном реестре недвижимости			Определены в ходе выполнения комплексных кадастровых работ			Метод определения координат	Формулы, примененные для расчета средней квадратической погрешности определения координат характерных точек (Mt), м, с подставленными в такие формулы значениями и итоговые (вычисленные) значения Mt, м
	координаты, м		Радиус, м	координаты, м		Радиус, м		
	X	Y	R	X	Y	R		
1	2	3	4	5	6	7	8	9
н1570О	—	—	—	657 894,16	1 328 149,92	—	Метод спутниковых геодезических измерений (определений)	√(0,1^2 + 0,1^2) = 0,10
н1329О	—	—	—	657 894,09	1 328 156,72	—		
н1647О	—	—	—	657 889,59	1 328 156,67	—		
н1237О	—	—	—	657 889,62	1 328 154,27	—		

1	2	3	4	5	6	7	8	9
н1515О	—	—	—	657 886,98	1 328 154,23	—	Метод спутниковых геодезических измерений (определений)	√(0,1^2 + 0,1^2) = 0,10
н1326О	—	—	—	657 887,05	1 328 149,83	—		
н1570О	—	—	—	657 894,16	1 328 149,92	—		

2. Сведения о характеристиках объекта недвижимости с кадастровым номером 23:42:0710002:326 :

№ п/п	Наименование характеристики	Значение характеристики
1	2	3
1.	Вид объекта недвижимости	Здание
2.	Ранее присвоенный государственный учетный номер (инвентарный) здания, сооружения, объекта незавершенного строительства	—
3.	Кадастровый номер земельного участка (земельных участков), в границах которого (которых) расположены здание, сооружение, объект незавершенного строительства	23:42:0710002:257
4.	Уникальный учетный номер кадастрового квартала, в границах которого расположены здание, сооружение, объект незавершенного строительства	23:42:0710002
5.	Адрес здания, сооружения, объекта незавершенного строительства	—
5.1.	Сведения о местоположении здания, сооружения, объекта незавершенного строительства (при отсутствии адреса) в структурированном в соответствии с федеральной информационной адресной системой виде	Российская Федерация, Краснодарский край, Ейский р-н, Ейск г, Широчанка п, Дружба снт, уч 299
5.2.	Дополнительные сведения о местоположении	—
6.	Иные сведения	—

3. Пояснения к сведениям об объекте недвижимости с кадастровым номером 23:42:0710002:326 :

1.	—

1. Сведения о характерных точках контура объекта недвижимости с кадастровым номером 23:42:0710002:349 :

Система координат МСК-23, зона 1 (23) Зона № 1

Обозначение характерных точек границ	Содержатся в Едином государственном реестре недвижимости			Определены в ходе выполнения комплексных кадастровых работ			Метод определения координат	Формулы, примененные для расчета средней квадратической погрешности определения координат характерных точек (Mt), м, с подставленными в такие формулы значениями и итоговые (вычисленные) значения Mt, м
	координаты, м		Радиус, м	координаты, м		Радиус, м		
	X	Y	R	X	Y	R		
1	2	3	4	5	6	7	8	9
н1379О	—	—	—	657 890,68	1 328 297,88	—	Метод спутниковых геодезических измерений (определений)	√(0,1^2 + 0,1^2) = 0,10
н1528О	—	—	—	657 890,88	1 328 307,17	—		
н1383О	—	—	—	657 882,88	1 328 307,35	—		
н1243О	—	—	—	657 882,68	1 328 298,05	—		
н1379О	—	—	—	657 890,68	1 328 297,88	—		

2. Сведения о характеристиках объекта недвижимости с кадастровым номером 23:42:0710002:349 :

№ п/п	Наименование характеристики	Значение характеристики
1	2	3
1.	Вид объекта недвижимости	Здание
2.	Ранее присвоенный государственный учетный номер (инвентарный) здания, сооружения, объекта незавершенного строительства	—
3.	Кадастровый номер земельного участка (земельных участков), в границах которого (которых) расположены здание, сооружение, объект незавершенного строительства	23:42:0710002:299
4.	Уникальный учетный номер кадастрового квартала, в границах которого расположены здание, сооружение, объект незавершенного строительства	23:42:0710002

1	2	3
5.	Адрес здания, сооружения, объекта незавершенного строительства	—
5.1.	Сведения о местоположении здания, сооружения, объекта незавершенного строительства (при отсутствии адреса) в структурированном в соответствии с федеральной информационной адресной системой виде	Российская Федерация, Краснодарский край, Ейский р-н, Ейск г, Широчанка п, Дружба снт, уч 306
5.2.	Дополнительные сведения о местоположении	—
6.	Иные сведения	—

3. Пояснения к сведениям об объекте недвижимости с кадастровым номером 23:42:0710002:349 :

1.	—

1. Сведения о характерных точках контура объекта недвижимости с кадастровым номером 23:42:0710002:434 :

Система координат МСК-23, зона 1 (23) Зона № 1

Обозначение характерных точек границ	Содержатся в Едином государственном реестре недвижимости			Определены в ходе выполнения комплексных кадастровых работ			Метод определения координат	Формулы, примененные для расчета средней квадратической погрешности определения координат характерных точек (Mt), м, с подставленными в такие формулы значениями и итоговые (вычисленные) значения Mt, м
	координаты, м		Радиус, м	координаты, м		Радиус, м		
	X	Y	R	X	Y	R		
1	2	3	4	5	6	7	8	9
н1271О	—	—	—	658 378,42	1 328 205,28	—	Метод спутниковых геодезических измерений (определений)	√(0,1^2 + 0,1^2) = 0,10
н1421О	—	—	—	658 378,42	1 328 211,51	—		
н1303О	—	—	—	658 370,80	1 328 211,36	—		
н1277О	—	—	—	658 370,87	1 328 205,12	—		
н1271О	—	—	—	658 378,42	1 328 205,28	—		

2. Сведения о характеристиках объекта недвижимости с кадастровым номером 23:42:0710002:434 :

№ п/п	Наименование характеристики	Значение характеристики
1	2	3
1.	Вид объекта недвижимости	Здание

1	2	3
2.	Ранее присвоенный государственный учетный номер (инвентарный) здания, сооружения, объекта незавершенного строительства	—
3.	Кадастровый номер земельного участка (земельных участков), в границах которого (которых) расположены здание, сооружение, объект незавершенного строительства	23:42:0710002:113
4.	Уникальный учетный номер кадастрового квартала, в границах которого расположены здание, сооружение, объект незавершенного строительства	23:42:0710002
5.	Адрес здания, сооружения, объекта незавершенного строительства	—
5.1.	Сведения о местоположении здания, сооружения, объекта незавершенного строительства (при отсутствии адреса) в структурированном в соответствии с федеральной информационной адресной системой виде	Российская Федерация, Краснодарский край, Ейский р-н, Ейск г, Широчанка п, Дружба снт, уч 31
5.2.	Дополнительные сведения о местоположении	—
6.	Иные сведения	—

3. Пояснения к сведениям об объекте недвижимости с кадастровым номером 23:42:0710002:434 :

1.	—

1. Сведения о характерных точках контура объекта недвижимости с кадастровым номером 23:42:0710002:334 :

Система координат МСК-23, зона 1 (23) Зона № 1

Обозначение характерных точек границ	Содержатся в Едином государственном реестре недвижимости			Определены в ходе выполнения комплексных кадастровых работ			Метод определения координат	Формулы, примененные для расчета средней квадратической погрешности определения координат характерных точек (Mt), м, с подставленными в такие формулы значениями и итоговые (вычисленные) значения Mt, м
	координаты, м		Радиус, м	координаты, м		Радиус, м		
	X	Y	R	X	Y	R		
1	2	3	4	5	6	7	8	9
н1412О	—	—	—	657 876,49	1 328 276,72	—	Метод спутниковых геодезических измерений (определений)	√(0,1^2 + 0,1^2) = 0,10
н1258О	—	—	—	657 873,39	1 328 276,59	—		
н1618О	—	—	—	657 873,41	1 328 274,92	—		

1	2	3	4	5	6	7	8	9
н1393О	—	—	—	657 867,41	1 328 274,86	—	Метод спутниковых геодезических измерений (определений)	√(0,1^2 + 0,1^2) = 0,10
н1459О	—	—	—	657 867,45	1 328 270,86	—		
н1599О	—	—	—	657 876,55	1 328 270,96	—		
н1412О	—	—	—	657 876,49	1 328 276,72	—		

2. Сведения о характеристиках объекта недвижимости с кадастровым номером 23:42:0710002:334 :

№ п/п	Наименование характеристики	Значение характеристики
1	2	3
1.	Вид объекта недвижимости	Здание
2.	Ранее присвоенный государственный учетный номер (инвентарный) здания, сооружения, объекта незавершенного строительства	—
3.	Кадастровый номер земельного участка (земельных участков), в границах которого (которых) расположены здание, сооружение, объект незавершенного строительства	23:42:0710002:11
4.	Уникальный учетный номер кадастрового квартала, в границах которого расположены здание, сооружение, объект незавершенного строительства	23:42:0710002
5.	Адрес здания, сооружения, объекта незавершенного строительства	—
5.1.	Сведения о местоположении здания, сооружения, объекта незавершенного строительства (при отсутствии адреса) в структурированном в соответствии с федеральной информационной адресной системой виде	Российская Федерация, Краснодарский край, Ейский р-н, Ейск г, Широчанка п, Дружба снт, уч 320
5.2.	Дополнительные сведения о местоположении	—
6.	Иные сведения	—

3. Пояснения к сведениям об объекте недвижимости с кадастровым номером 23:42:0710002:334 :

1.	—

1. Сведения о характерных точках контура объекта недвижимости с кадастровым номером 23:42:0710002:443 :

Система координат МСК-23, зона 1 (23) Зона № 1

Обозначение характерных точек границ	Содержатся в Едином государственном реестре недвижимости			Определены в ходе выполнения комплексных кадастровых работ			Метод определения координат	Формулы, примененные для расчета средней квадратической погрешности определения координат характерных точек (Mt), м, с подставленными в такие формулы значениями и итоговые (вычисленные) значения Mt, м
	координаты, м		Радиус, м	координаты, м		Радиус, м		
	X	Y	R	X	Y	R		
1	2	3	4	5	6	7	8	9
н1439О	—	—	—	657 857,99	1 328 300,22	—	Метод спутниковых геодезических измерений (определений)	√(0,1^2 + 0,1^2) = 0,10
н1369О	—	—	—	657 857,91	1 328 306,37	—		
н1266О	—	—	—	657 853,89	1 328 306,37	—		
н1411О	—	—	—	657 853,81	1 328 300,22	—		
н1439О	—	—	—	657 857,99	1 328 300,22	—		

2. Сведения о характеристиках объекта недвижимости с кадастровым номером 23:42:0710002:443 :

№ п/п	Наименование характеристики	Значение характеристики
1	2	3
1.	Вид объекта недвижимости	Здание
2.	Ранее присвоенный государственный учетный номер (инвентарный) здания, сооружения, объекта незавершенного строительства	—
3.	Кадастровый номер земельного участка (земельных участков), в границах которого (которых) расположены здание, сооружение, объект незавершенного строительства	23:42:0710002:236
4.	Уникальный учетный номер кадастрового квартала, в границах которого расположены здание, сооружение, объект незавершенного строительства	23:42:0710002

1	2	3
5.	Адрес здания, сооружения, объекта незавершенного строительства	—
5.1.	Сведения о местоположении здания, сооружения, объекта незавершенного строительства (при отсутствии адреса) в структурированном в соответствии с федеральной информационной адресной системой виде	Российская Федерация, Краснодарский край, Ейский р-н, Ейск г, Широчанка п, Дружба снт, уч 321
5.2.	Дополнительные сведения о местоположении	—
6.	Иные сведения	—

3. Пояснения к сведениям об объекте недвижимости с кадастровым номером 23:42:0710002:443 :

1.	—

1. Сведения о характерных точках контура объекта недвижимости с кадастровым номером 23:42:0710002:335 :

Система координат МСК-23, зона 1 (23) Зона № 1

Обозначение характерных точек границ	Содержатся в Едином государственном реестре недвижимости			Определены в ходе выполнения комплексных кадастровых работ			Метод определения координат	Формулы, примененные для расчета средней квадратической погрешности определения координат характерных точек (Mt), м, с подставленными в такие формулы значениями и итоговые (вычисленные) значения Mt, м
	координаты, м		Радиус, м	координаты, м		Радиус, м		
	X	Y	R	X	Y	R		
1	2	3	4	5	6	7	8	9
н1504О	—	—	—	657 875,71	1 328 325,67	—	Метод спутниковых геодезических измерений (определений)	√(0,1^2 + 0,1^2) = 0,10
н1282О	—	—	—	657 870,52	1 328 325,52	—		
н1245О	—	—	—	657 870,52	1 328 319,61	—		
н1491О	—	—	—	657 872,71	1 328 319,61	—		
н1437О	—	—	—	657 872,71	1 328 321,65	—		
н1569О	—	—	—	657 875,71	1 328 321,65	—		
н1504О	—	—	—	657 875,71	1 328 325,67	—		

2. Сведения о характеристиках объекта недвижимости с кадастровым номером 23:42:0710002:335 :

№ п/п	Наименование характеристики	Значение характеристики
1	2	3
1.	Вид объекта недвижимости	Здание
2.	Ранее присвоенный государственный учетный номер (инвентарный) здания, сооружения, объекта незавершенного строительства	—
3.	Кадастровый номер земельного участка (земельных участков), в границах которого (которых) расположены здание, сооружение, объект незавершенного строительства	23:42:0710002:300
4.	Уникальный учетный номер кадастрового квартала, в границах которого расположены здание, сооружение, объект незавершенного строительства	23:42:0710002
5.	Адрес здания, сооружения, объекта незавершенного строительства	—
5.1.	Сведения о местоположении здания, сооружения, объекта незавершенного строительства (при отсутствии адреса) в структурированном в соответствии с федеральной информационной адресной системой виде	Российская Федерация, Краснодарский край, Ейский р-н, Ейск г, Широчанка п, Дружба снт, уч 322
5.2.	Дополнительные сведения о местоположении	—
6.	Иные сведения	—

3. Пояснения к сведениям об объекте недвижимости с кадастровым номером 23:42:0710002:335 :

1.	—

1. Сведения о характерных точках контура объекта недвижимости с кадастровым номером 23:42:0710002:341 :

Система координат МСК-23, зона 1 (23) Зона № 1

Обозначение характерных точек границ	Содержатся в Едином государственном реестре недвижимости			Определены в ходе выполнения комплексных кадастровых работ			Метод определения координат	Формулы, примененные для расчета средней квадратической погрешности определения координат характерных точек (Mt), м, с подставленными в такие формулы значениями и итоговые (вычисленные) значения Mt, м
	координаты, м		Радиус, м	координаты, м		Радиус, м		
	X	Y	R	X	Y	R		
1	2	3	4	5	6	7	8	9
н1267О	—	—	—	657 852,23	1 328 140,56	—	Метод спутниковых геодезических измерений (определений)	√(0,1^2 + 0,1^2) = 0,10

1	2	3	4	5	6	7	8	9
н1667О	—	—	—	657 852,07	1 328 147,77	—	Метод спутниковых геодезических измерений (определений)	√(0,1^2 + 0,1^2) = 0,10
н1579О	—	—	—	657 846,32	1 328 147,65	—		
н1577О	—	—	—	657 846,48	1 328 140,43	—		
н1267О	—	—	—	657 852,23	1 328 140,56	—		

2. Сведения о характеристиках объекта недвижимости с кадастровым номером 23:42:0710002:341 :

№ п/п	Наименование характеристики	Значение характеристики
1	2	3
1.	Вид объекта недвижимости	Здание
2.	Ранее присвоенный государственный учетный номер (инвентарный) здания, сооружения, объекта незавершенного строительства	—
3.	Кадастровый номер земельного участка (земельных участков), в границах которого (которых) расположены здание, сооружение, объект незавершенного строительства	23:42:0710002:211
4.	Уникальный учетный номер кадастрового квартала, в границах которого расположены здание, сооружение, объект незавершенного строительства	23:42:0710002
5.	Адрес здания, сооружения, объекта незавершенного строительства	—
5.1.	Сведения о местоположении здания, сооружения, объекта незавершенного строительства (при отсутствии адреса) в структурированном в соответствии с федеральной информационной адресной системой виде	Российская Федерация, Краснодарский край, Ейский р-н, Ейск г, Широчанка п, Дружба снт, уч 328
5.2.	Дополнительные сведения о местоположении	—
6.	Иные сведения	—

3. Пояснения к сведениям об объекте недвижимости с кадастровым номером 23:42:0710002:341 :

1.	—

1. Сведения о характерных точках контура объекта недвижимости с кадастровым номером 23:42:0710002:345 :

Система координат МСК-23, зона 1 (23) Зона № 1

Обозначение характерных точек границ	Содержатся в Едином государственном реестре недвижимости			Определены в ходе выполнения комплексных кадастровых работ			Метод определения координат	Формулы, примененные для расчета средней квадратической погрешности определения координат характерных точек (Mt), м, с подставленными в такие формулы значениями и итоговые (вычисленные) значения Mt, м
	координаты, м		Радиус, м	координаты, м		Радиус, м		
	X	Y	R	X	Y	R		
1	2	3	4	5	6	7	8	9
н1476О	—	—	—	657 838,73	1 328 157,14	—	Метод спутниковых геодезических измерений (определений)	√(0,1^2 + 0,1^2) = 0,10
н1417О	—	—	—	657 832,91	1 328 157,14	—		
н1604О	—	—	—	657 832,89	1 328 154,98	—		
н1378О	—	—	—	657 833,16	1 328 154,98	—		
н1321О	—	—	—	657 832,97	1 328 148,01	—		
н1319О	—	—	—	657 839,47	1 328 147,99	—		
н1544О	—	—	—	657 839,39	1 328 154,71	—		
н1296О	—	—	—	657 838,78	1 328 154,71	—		
н1476О	—	—	—	657 838,73	1 328 157,14	—		

2. Сведения о характеристиках объекта недвижимости с кадастровым номером 23:42:0710002:345 :

№ п/п	Наименование характеристики	Значение характеристики
1	2	3
1.	Вид объекта недвижимости	Здание
2.	Ранее присвоенный государственный учетный номер (инвентарный) здания, сооружения, объекта незавершенного строительства	—

1	2	3
3.	Кадастровый номер земельного участка (земельных участков), в границах которого (которых) расположены здание, сооружение, объект незавершенного строительства	23:42:0710002:265
4.	Уникальный учетный номер кадастрового квартала, в границах которого расположены здание, сооружение, объект незавершенного строительства	23:42:0710002
5.	Адрес здания, сооружения, объекта незавершенного строительства	—
5.1.	Сведения о местоположении здания, сооружения, объекта незавершенного строительства (при отсутствии адреса) в структурированном в соответствии с федеральной информационной адресной системой виде	Российская Федерация, Краснодарский край, Ейский р-н, Ейск г, Широчанка п, Дружба снт, уч 329
5.2.	Дополнительные сведения о местоположении	—
6.	Иные сведения	—

3. Пояснения к сведениям об объекте недвижимости с кадастровым номером 23:42:0710002:345 :

1.	—

1. Сведения о характерных точках контура объекта недвижимости с кадастровым номером 23:42:0710002:338 :

Система координат МСК-23, зона 1 (23) Зона № 1

Обозначение характерных точек границ	Содержатся в Едином государственном реестре недвижимости			Определены в ходе выполнения комплексных кадастровых работ			Метод определения координат	Формулы, примененные для расчета средней квадратической погрешности определения координат характерных точек (Mt), м, с подставленными в такие формулы значениями и итоговые (вычисленные) значения Mt, м
	координаты, м		Радиус, м	координаты, м		Радиус, м		
	X	Y	R	X	Y	R		
1	2	3	4	5	6	7	8	9
н1654О	—	—	—	657 837,21	1 328 253,13	—	Метод спутниковых геодезических измерений (определений)	√(0,1^2 + 0,1^2) = 0,10
н1473О	—	—	—	657 837,13	1 328 259,26	—		
н1457О	—	—	—	657 830,70	1 328 259,17	—		
н1484О	—	—	—	657 830,78	1 328 253,04	—		

1	2	3	4	5	6	7	8	9
н1274О	—	—	—	657 837,18	1 328 253,13	—	Метод спутниковых геодезических измерений (определений)	√(0,1^2 + 0,1^2) = 0,10
н1654О	—	—	—	657 837,21	1 328 253,13	—		

2. Сведения о характеристиках объекта недвижимости с кадастровым номером 23:42:0710002:338 :

№ п/п	Наименование характеристики	Значение характеристики
1	2	3
1.	Вид объекта недвижимости	Объект незавершённого строительства
2.	Ранее присвоенный государственный учетный номер (инвентарный) здания, сооружения, объекта незавершенного строительства	—
3.	Кадастровый номер земельного участка (земельных участков), в границах которого (которых) расположены здание, сооружение, объект незавершенного строительства	23:42:0710002:306
4.	Уникальный учетный номер кадастрового квартала, в границах которого расположены здание, сооружение, объект незавершенного строительства	23:42:0710002
5.	Адрес здания, сооружения, объекта незавершенного строительства	—
5.1.	Сведения о местоположении здания, сооружения, объекта незавершенного строительства (при отсутствии адреса) в структурированном в соответствии с федеральной информационной адресной системой виде	Российская Федерация, Краснодарский край, Ейский р-н, Ейск г, Широчанка п, Дружба снт, уч 334
5.2.	Дополнительные сведения о местоположении	—
6.	Иные сведения	—

3. Пояснения к сведениям об объекте недвижимости с кадастровым номером 23:42:0710002:338 :

1.	—

1. Сведения о характерных точках контура объекта недвижимости с кадастровым номером 23:42:0710002:450 :

Система координат МСК-23, зона 1 (23) Зона № 1

Обозначение характерных точек границ	Содержатся в Едином государственном реестре недвижимости			Определены в ходе выполнения комплексных кадастровых работ			Метод определения координат	Формулы, примененные для расчета средней квадратической погрешности определения координат характерных точек (Mt), м, с подставленными в такие формулы значениями и итоговые (вычисленные) значения Mt, м
	координаты, м		Радиус, м	координаты, м		Радиус, м		
	X	Y	R	X	Y	R		
1	2	3	4	5	6	7	8	9
н1288О	—	—	—	657 837,10	1 328 297,33	—	Метод спутниковых геодезических измерений (определений)	√(0,1^2 + 0,1^2) = 0,10
н1246О	—	—	—	657 837,05	1 328 303,45	—		
н1536О	—	—	—	657 829,86	1 328 303,50	—		
н1392О	—	—	—	657 829,94	1 328 297,35	—		
н1288О	—	—	—	657 837,10	1 328 297,33	—		

2. Сведения о характеристиках объекта недвижимости с кадастровым номером 23:42:0710002:450 :

№ п/п	Наименование характеристики	Значение характеристики
1	2	3
1.	Вид объекта недвижимости	Здание
2.	Ранее присвоенный государственный учетный номер (инвентарный) здания, сооружения, объекта незавершенного строительства	—
3.	Кадастровый номер земельного участка (земельных участков), в границах которого (которых) расположены здание, сооружение, объект незавершенного строительства	23:42:0710002:233
4.	Уникальный учетный номер кадастрового квартала, в границах которого расположены здание, сооружение, объект незавершенного строительства	23:42:0710002

1	2	3
5.	Адрес здания, сооружения, объекта незавершенного строительства	—
5.1.	Сведения о местоположении здания, сооружения, объекта незавершенного строительства (при отсутствии адреса) в структурированном в соответствии с федеральной информационной адресной системой виде	Российская Федерация, Краснодарский край, Ейский р-н, Ейск г, Широчанка п, Дружба снт, уч 336
5.2.	Дополнительные сведения о местоположении	—
6.	Иные сведения	—

3. Пояснения к сведениям об объекте недвижимости с кадастровым номером 23:42:0710002:450 :

1.	—

1. Сведения о характерных точках контура объекта недвижимости с кадастровым номером 23:42:0710002:390 :

Система координат МСК-23, зона 1 (23) Зона № 1

Обозначение характерных точек границ	Содержатся в Едином государственном реестре недвижимости			Определены в ходе выполнения комплексных кадастровых работ			Метод определения координат	Формулы, примененные для расчета средней квадратической погрешности определения координат характерных точек (Mt), м, с подставленными в такие формулы значениями и итоговые (вычисленные) значения Mt, м
	координаты, м		Радиус, м	координаты, м		Радиус, м		
	X	Y	R	X	Y	R		
1	2	3	4	5	6	7	8	9
н1233О	—	—	—	657 835,86	1 328 372,23	—	Метод спутниковых геодезических измерений (определений)	√(0,1^2 + 0,1^2) = 0,10
н1637О	—	—	—	657 835,96	1 328 379,00	—		
н1683О	—	—	—	657 827,94	1 328 378,98	—		
н1343О	—	—	—	657 827,89	1 328 372,02	—		
н1233О	—	—	—	657 835,86	1 328 372,23	—		

2. Сведения о характеристиках объекта недвижимости с кадастровым номером 23:42:0710002:390 :

№ п/п	Наименование характеристики	Значение характеристики
1	2	3
1.	Вид объекта недвижимости	Здание

1	2	3
2.	Ранее присвоенный государственный учетный номер (инвентарный) здания, сооружения, объекта незавершенного строительства	—
3.	Кадастровый номер земельного участка (земельных участков), в границах которого (которых) расположены здание, сооружение, объект незавершенного строительства	23:42:0710002:314
4.	Уникальный учетный номер кадастрового квартала, в границах которого расположены здание, сооружение, объект незавершенного строительства	23:42:0710002
5.	Адрес здания, сооружения, объекта незавершенного строительства	—
5.1.	Сведения о местоположении здания, сооружения, объекта незавершенного строительства (при отсутствии адреса) в структурированном в соответствии с федеральной информационной адресной системой виде	Российская Федерация, Краснодарский край, Ейский р-н, Ейск г, Широчанка п, Дружба снт, уч 340
5.2.	Дополнительные сведения о местоположении	—
6.	Иные сведения	—

3. Пояснения к сведениям об объекте недвижимости с кадастровым номером 23:42:0710002:390 :

1.	—

1. Сведения о характерных точках контура объекта недвижимости с кадастровым номером 23:42:0710002:329 :

Система координат МСК-23, зона 1 (23) Зона № 1

Обозначение характерных точек границ	Содержатся в Едином государственном реестре недвижимости			Определены в ходе выполнения комплексных кадастровых работ			Метод определения координат	Формулы, примененные для расчета средней квадратической погрешности определения координат характерных точек (Mt), м, с подставленными в такие формулы значениями и итоговые (вычисленные) значения Mt, м
	координаты, м		Радиус, м	координаты, м		Радиус, м		
	X	Y	R	X	Y	R		
1	2	3	4	5	6	7	8	9
н1275О	—	—	—	657 817,49	1 328 367,73	—	Метод спутниковых геодезических измерений (определений)	√(0,1^2 + 0,1^2) = 0,10
н1229О	—	—	—	657 811,57	1 328 367,73	—		
н1327О	—	—	—	657 811,49	1 328 362,13	—		

1	2	3	4	5	6	7	8	9
н1614О	—	—	—	657 817,49	1 328 362,13	—	Метод спутниковых геодезических измерений (определений)	√(0,1^2 + 0,1^2) = 0,10
н1275О	—	—	—	657 817,49	1 328 367,73	—		

2. Сведения о характеристиках объекта недвижимости с кадастровым номером 23:42:0710002:329 :

№ п/п	Наименование характеристики	Значение характеристики
1	2	3
1.	Вид объекта недвижимости	Здание
2.	Ранее присвоенный государственный учетный номер (инвентарный) здания, сооружения, объекта незавершенного строительства	—
3.	Кадастровый номер земельного участка (земельных участков), в границах которого (которых) расположены здание, сооружение, объект незавершенного строительства	23:42:0710002:278
4.	Уникальный учетный номер кадастрового квартала, в границах которого расположены здание, сооружение, объект незавершенного строительства	23:42:0710002
5.	Адрес здания, сооружения, объекта незавершенного строительства	—
5.1.	Сведения о местоположении здания, сооружения, объекта незавершенного строительства (при отсутствии адреса) в структурированном в соответствии с федеральной информационной адресной системой виде	Российская Федерация, Краснодарский край, Ейский р-н, Ейск г, Широчанка п, Дружба снт, уч 354
5.2.	Дополнительные сведения о местоположении	—
6.	Иные сведения	—

3. Пояснения к сведениям об объекте недвижимости с кадастровым номером 23:42:0710002:329 :

1.	—

1. Сведения о характерных точках контура объекта недвижимости с кадастровым номером 23:42:0710002:448 :

Система координат МСК-23, зона 1 (23) Зона № 1

Обозначение характерных точек границ	Содержатся в Едином государственном реестре недвижимости			Определены в ходе выполнения комплексных кадастровых работ			Метод определения координат	Формулы, примененные для расчета средней квадратической погрешности определения координат характерных точек (Mt), м, с подставленными в такие формулы значениями и итоговые (вычисленные) значения Mt, м
	координаты, м		Радиус, м	координаты, м		Радиус, м		
	X	Y	R	X	Y	R		
1	2	3	4	5	6	7	8	9
н1273О	—	—	—	657 789,65	1 328 183,52	—	Метод спутниковых геодезических измерений (определений)	√(0,1^2 + 0,1^2) = 0,10
н1452О	—	—	—	657 789,65	1 328 187,26	—		
н1419О	—	—	—	657 785,13	1 328 187,33	—		
н1352О	—	—	—	657 785,06	1 328 183,59	—		
н1273О	—	—	—	657 789,65	1 328 183,52	—		

2. Сведения о характеристиках объекта недвижимости с кадастровым номером 23:42:0710002:448 :

№ п/п	Наименование характеристики	Значение характеристики
1	2	3
1.	Вид объекта недвижимости	Здание
2.	Ранее присвоенный государственный учетный номер (инвентарный) здания, сооружения, объекта незавершенного строительства	—
3.	Кадастровый номер земельного участка (земельных участков), в границах которого (которых) расположены здание, сооружение, объект незавершенного строительства	23:42:0710002:216
4.	Уникальный учетный номер кадастрового квартала, в границах которого расположены здание, сооружение, объект незавершенного строительства	23:42:0710002

1	2	3
5.	Адрес здания, сооружения, объекта незавершенного строительства	—
5.1.	Сведения о местоположении здания, сооружения, объекта незавершенного строительства (при отсутствии адреса) в структурированном в соответствии с федеральной информационной адресной системой виде	Российская Федерация, Краснодарский край, Ейский р-н, Ейск г, Широчанка п, Дружба снт, уч 360
5.2.	Дополнительные сведения о местоположении	—
6.	Иные сведения	—

3. Пояснения к сведениям об объекте недвижимости с кадастровым номером 23:42:0710002:448 :

1.	—

1. Сведения о характерных точках контура объекта недвижимости с кадастровым номером 23:42:0710002:370 :

Система координат МСК-23, зона 1 (23) Зона № 1

Обозначение характерных точек границ	Содержатся в Едином государственном реестре недвижимости			Определены в ходе выполнения комплексных кадастровых работ			Метод определения координат	Формулы, примененные для расчета средней квадратической погрешности определения координат характерных точек (Mt), м, с подставленными в такие формулы значениями и итоговые (вычисленные) значения Mt, м
	координаты, м		Радиус, м	координаты, м		Радиус, м		
	X	Y	R	X	Y	R		
1	2	3	4	5	6	7	8	9
н1477О	—	—	—	657 781,02	1 328 330,14	—	Метод спутниковых геодезических измерений (определений)	√(0,1^2 + 0,1^2) = 0,10
н1616О	—	—	—	657 781,02	1 328 336,24	—		
н1427О	—	—	—	657 775,30	1 328 336,24	—		
н1603О	—	—	—	657 775,30	1 328 330,14	—		
н1477О	—	—	—	657 781,02	1 328 330,14	—		

2. Сведения о характеристиках объекта недвижимости с кадастровым номером 23:42:0710002:370 :

№ п/п	Наименование характеристики	Значение характеристики
1	2	3
1.	Вид объекта недвижимости	Здание

1	2	3
2.	Ранее присвоенный государственный учетный номер (инвентарный) здания, сооружения, объекта незавершенного строительства	—
3.	Кадастровый номер земельного участка (земельных участков), в границах которого (которых) расположены здание, сооружение, объект незавершенного строительства	23:42:0710002:238
4.	Уникальный учетный номер кадастрового квартала, в границах которого расположены здание, сооружение, объект незавершенного строительства	23:42:0710002
5.	Адрес здания, сооружения, объекта незавершенного строительства	—
5.1.	Сведения о местоположении здания, сооружения, объекта незавершенного строительства (при отсутствии адреса) в структурированном в соответствии с федеральной информационной адресной системой виде	Российская Федерация, Краснодарский край, Ейский р-н, Ейск г, Широчанка п, Дружба снт, уч 368
5.2.	Дополнительные сведения о местоположении	—
6.	Иные сведения	—

3. Пояснения к сведениям об объекте недвижимости с кадастровым номером 23:42:0710002:370 :

1.	—

1. Сведения о характерных точках контура объекта недвижимости с кадастровым номером 23:42:0710002:402 :

Система координат МСК-23, зона 1 (23) Зона № 1

Обозначение характерных точек границ	Содержатся в Едином государственном реестре недвижимости			Определены в ходе выполнения комплексных кадастровых работ			Метод определения координат	Формулы, примененные для расчета средней квадратической погрешности определения координат характерных точек (Mt), м, с подставленными в такие формулы значениями и итоговые (вычисленные) значения Mt, м
	координаты, м		Радиус, м	координаты, м		Радиус, м		
	X	Y	R	X	Y	R		
1	2	3	4	5	6	7	8	9
н1470О	—	—	—	658 379,64	1 328 323,74	—	Метод спутниковых геодезических измерений (определений)	√(0,1^2 + 0,1^2) = 0,10
н1390О	—	—	—	658 379,64	1 328 331,74	—		
н1522О	—	—	—	658 372,71	1 328 331,44	—		

1	2	3	4	5	6	7	8	9
н1621О	—	—	—	658 372,55	1 328 323,43	—	Метод спутниковых геодезических измерений (определений)	√(0,1^2 + 0,1^2) = 0,10
н1470О	—	—	—	658 379,64	1 328 323,74	—		

2. Сведения о характеристиках объекта недвижимости с кадастровым номером 23:42:0710002:402 :

№ п/п	Наименование характеристики	Значение характеристики
1	2	3
1.	Вид объекта недвижимости	Здание
2.	Ранее присвоенный государственный учетный номер (инвентарный) здания, сооружения, объекта незавершенного строительства	—
3.	Кадастровый номер земельного участка (земельных участков), в границах которого (которых) расположены здание, сооружение, объект незавершенного строительства	23:42:0710002:130
4.	Уникальный учетный номер кадастрового квартала, в границах которого расположены здание, сооружение, объект незавершенного строительства	23:42:0710002
5.	Адрес здания, сооружения, объекта незавершенного строительства	—
5.1.	Сведения о местоположении здания, сооружения, объекта незавершенного строительства (при отсутствии адреса) в структурированном в соответствии с федеральной информационной адресной системой виде	Российская Федерация, Краснодарский край, Ейский р-н, Ейск г, Широчанка п, Дружба снт, уч 37
5.2.	Дополнительные сведения о местоположении	—
6.	Иные сведения	—

3. Пояснения к сведениям об объекте недвижимости с кадастровым номером 23:42:0710002:402 :

1.	—

1. Сведения о характерных точках контура объекта недвижимости с кадастровым номером 23:42:0710002:325 :

Система координат МСК-23, зона 1 (23) Зона № 1

Обозначение характерных точек границ	Содержатся в Едином государственном реестре недвижимости			Определены в ходе выполнения комплексных кадастровых работ			Метод определения координат	Формулы, примененные для расчета средней квадратической погрешности определения координат характерных точек (Mt), м, с подставленными в такие формулы значениями и итоговые (вычисленные) значения Mt, м
	координаты, м		Радиус, м	координаты, м		Радиус, м		
	X	Y	R	X	Y	R		
1	2	3	4	5	6	7	8	9
н1385О	—	—	—	658 362,87	1 328 211,61	—	Метод спутниковых геодезических измерений (определений)	√(0,1^2 + 0,1^2) = 0,10
н1592О	—	—	—	658 351,96	1 328 211,41	—		
н1322О	—	—	—	658 352,11	1 328 203,41	—		
н1615О	—	—	—	658 360,62	1 328 203,57	—		
н1663О	—	—	—	658 360,56	1 328 207,25	—		
н1671О	—	—	—	658 362,95	1 328 207,29	—		
н1385О	—	—	—	658 362,87	1 328 211,61	—		

2. Сведения о характеристиках объекта недвижимости с кадастровым номером 23:42:0710002:325 :

№ п/п	Наименование характеристики	Значение характеристики
1	2	3
1.	Вид объекта недвижимости	Здание
2.	Ранее присвоенный государственный учетный номер (инвентарный) здания, сооружения, объекта незавершенного строительства	—
3.	Кадастровый номер земельного участка (земельных участков), в границах которого (которых) расположены здание, сооружение, объект незавершенного строительства	23:42:0710002:289

1	2	3
4.	Уникальный учетный номер кадастрового квартала, в границах которого расположены здание, сооружение, объект незавершенного строительства	23:42:0710002
5.	Адрес здания, сооружения, объекта незавершенного строительства	—
5.1.	Сведения о местоположении здания, сооружения, объекта незавершенного строительства (при отсутствии адреса) в структурированном в соответствии с федеральной информационной адресной системой виде	Российская Федерация, Краснодарский край, Ейский р-н, Ейск г, Широчанка п, Дружба снт, уч 46
5.2.	Дополнительные сведения о местоположении	—
6.	Иные сведения	—

3. Пояснения к сведениям об объекте недвижимости с кадастровым номером 23:42:0710002:325 :

1.	—

1. Сведения о характерных точках контура объекта недвижимости с кадастровым номером 23:42:0710002:423 :

Система координат МСК-23, зона 1 (23) Зона № 1

Обозначение характерных точек границ	Содержатся в Едином государственном реестре недвижимости			Определены в ходе выполнения комплексных кадастровых работ			Метод определения координат	Формулы, примененные для расчета средней квадратической погрешности определения координат характерных точек (Mt), м, с подставленными в такие формулы значениями и итоговые (вычисленные) значения Mt, м
	координаты, м		Радиус, м	координаты, м		Радиус, м		
	X	Y	R	X	Y	R		
1	2	3	4	5	6	7	8	9
н1333О	—	—	—	658 363,30	1 328 213,92	—	Метод спутниковых геодезических измерений (определений)	√(0,1^2 + 0,1^2) = 0,10
н1253О	—	—	—	658 363,31	1 328 220,27	—		
н1254О	—	—	—	658 355,37	1 328 220,37	—		
н1489О	—	—	—	658 355,37	1 328 213,97	—		
н1333О	—	—	—	658 363,30	1 328 213,92	—		

2. Сведения о характеристиках объекта недвижимости с кадастровым номером 23:42:0710002:423 :

№ п/п	Наименование характеристики	Значение характеристики
1	2	3
1.	Вид объекта недвижимости	Здание
2.	Ранее присвоенный государственный учетный номер (инвентарный) здания, сооружения, объекта незавершенного строительства	—
3.	Кадастровый номер земельного участка (земельных участков), в границах которого (которых) расположены здание, сооружение, объект незавершенного строительства	23:42:0710002:13
4.	Уникальный учетный номер кадастрового квартала, в границах которого расположены здание, сооружение, объект незавершенного строительства	23:42:0710002
5.	Адрес здания, сооружения, объекта незавершенного строительства	—
5.1.	Сведения о местоположении здания, сооружения, объекта незавершенного строительства (при отсутствии адреса) в структурированном в соответствии с федеральной информационной адресной системой виде	Российская Федерация, Краснодарский край, Ейский р-н, Ейск г, Широчанка п, Дружба снт, уч 47
5.2.	Дополнительные сведения о местоположении	—
6.	Иные сведения	—

3. Пояснения к сведениям об объекте недвижимости с кадастровым номером 23:42:0710002:423 :

1.	—

1. Сведения о характерных точках контура объекта недвижимости с кадастровым номером 23:42:0710002:355 :

Система координат МСК-23, зона 1 (23) Зона № 1

Обозначение характерных точек границ	Содержатся в Едином государственном реестре недвижимости			Определены в ходе выполнения комплексных кадастровых работ			Метод определения координат	Формулы, примененные для расчета средней квадратической погрешности определения координат характерных точек (Mt), м, с подставленными в такие формулы значениями и итоговые (вычисленные) значения Mt, м
	координаты, м		Радиус, м	координаты, м		Радиус, м		
	X	Y	R	X	Y	R		
1	2	3	4	5	6	7	8	9
н1682О	—	—	—	658 360,49	1 328 292,55	—	Метод спутниковых геодезических измерений (определений)	√(0,1^2 + 0,1^2) = 0,10

1	2	3	4	5	6	7	8	9
н1639О	—	—	—	658 354,47	1 328 292,34	—	Метод спутниковых геодезических измерений (определений)	√(0,1^2 + 0,1^2) = 0,10
н1516О	—	—	—	658 354,67	1 328 286,48	—		
н1433О	—	—	—	658 360,69	1 328 286,69	—		
н1682О	—	—	—	658 360,49	1 328 292,55	—		

2. Сведения о характеристиках объекта недвижимости с кадастровым номером 23:42:0710002:355 :

№ п/п	Наименование характеристики	Значение характеристики
1	2	3
1.	Вид объекта недвижимости	Здание
2.	Ранее присвоенный государственный учетный номер (инвентарный) здания, сооружения, объекта незавершенного строительства	—
3.	Кадастровый номер земельного участка (земельных участков), в границах которого (которых) расположены здание, сооружение, объект незавершенного строительства	23:42:0710002:145
4.	Уникальный учетный номер кадастрового квартала, в границах которого расположены здание, сооружение, объект незавершенного строительства	23:42:0710002
5.	Адрес здания, сооружения, объекта незавершенного строительства	—
5.1.	Сведения о местоположении здания, сооружения, объекта незавершенного строительства (при отсутствии адреса) в структурированном в соответствии с федеральной информационной адресной системой виде	Российская Федерация, Краснодарский край, Ейский р-н, Ейск г, Широчанка п, Дружба снт, уч 50
5.2.	Дополнительные сведения о местоположении	—
6.	Иные сведения	—

3. Пояснения к сведениям об объекте недвижимости с кадастровым номером 23:42:0710002:355 :

1.	—

1. Сведения о характерных точках контура объекта недвижимости с кадастровым номером 23:42:0710002:451 :

Система координат МСК-23, зона 1 (23) Зона № 1

Обозначение характерных точек границ	Содержатся в Едином государственном реестре недвижимости			Определены в ходе выполнения комплексных кадастровых работ			Метод определения координат	Формулы, примененные для расчета средней квадратической погрешности определения координат характерных точек (Mt), м, с подставленными в такие формулы значениями и итоговые (вычисленные) значения Mt, м
	координаты, м		Радиус, м	координаты, м		Радиус, м		
	X	Y	R	X	Y	R		
1	2	3	4	5	6	7	8	9
н1239О	—	—	—	658 358,84	1 328 304,25	—	Метод спутниковых геодезических измерений (определений)	√(0,1^2 + 0,1^2) = 0,10
н1574О	—	—	—	658 358,84	1 328 309,26	—		
н1235О	—	—	—	658 352,52	1 328 309,33	—		
н1448О	—	—	—	658 352,48	1 328 304,26	—		
н1239О	—	—	—	658 358,84	1 328 304,25	—		

2. Сведения о характеристиках объекта недвижимости с кадастровым номером 23:42:0710002:451 :

№ п/п	Наименование характеристики	Значение характеристики
1	2	3
1.	Вид объекта недвижимости	Здание
2.	Ранее присвоенный государственный учетный номер (инвентарный) здания, сооружения, объекта незавершенного строительства	—
3.	Кадастровый номер земельного участка (земельных участков), в границах которого (которых) расположены здание, сооружение, объект незавершенного строительства	23:42:0710002:146
4.	Уникальный учетный номер кадастрового квартала, в границах которого расположены здание, сооружение, объект незавершенного строительства	23:42:0710002

1	2	3
5.	Адрес здания, сооружения, объекта незавершенного строительства	—
5.1.	Сведения о местоположении здания, сооружения, объекта незавершенного строительства (при отсутствии адреса) в структурированном в соответствии с федеральной информационной адресной системой виде	Российская Федерация, Краснодарский край, Ейский р-н, Ейск г, Широчанка п, Дружба снт, уч 51
5.2.	Дополнительные сведения о местоположении	—
6.	Иные сведения	—

3. Пояснения к сведениям об объекте недвижимости с кадастровым номером 23:42:0710002:451 :

1.	—

1. Сведения о характерных точках контура объекта недвижимости с кадастровым номером 23:42:0710002:460 :

Система координат МСК-23, зона 1 (23) Зона № 1

Обозначение характерных точек границ	Содержатся в Едином государственном реестре недвижимости			Определены в ходе выполнения комплексных кадастровых работ			Метод определения координат	Формулы, примененные для расчета средней квадратической погрешности определения координат характерных точек (Mt), м, с подставленными в такие формулы значениями и итоговые (вычисленные) значения Mt, м
	координаты, м		Радиус, м	координаты, м		Радиус, м		
	X	Y	R	X	Y	R		
1	2	3	4	5	6	7	8	9
н1640О	—	—	—	658 323,91	1 328 226,33	—	Метод спутниковых геодезических измерений (определений)	√(0,1^2 + 0,1^2) = 0,10
н1561О	—	—	—	658 323,78	1 328 231,31	—		
н1426О	—	—	—	658 321,21	1 328 231,30	—		
н1386О	—	—	—	658 321,19	1 328 233,40	—		
н1436О	—	—	—	658 316,83	1 328 233,38	—		
н1523О	—	—	—	658 316,93	1 328 226,46	—		
н1640О	—	—	—	658 323,91	1 328 226,33	—		

2. Сведения о характеристиках объекта недвижимости с кадастровым номером 23:42:0710002:460 :

№ п/п	Наименование характеристики	Значение характеристики
1	2	3
1.	Вид объекта недвижимости	Здание
2.	Ранее присвоенный государственный учетный номер (инвентарный) здания, сооружения, объекта незавершенного строительства	—
3.	Кадастровый номер земельного участка (земельных участков), в границах которого (которых) расположены здание, сооружение, объект незавершенного строительства	23:42:0710002:158
4.	Уникальный учетный номер кадастрового квартала, в границах которого расположены здание, сооружение, объект незавершенного строительства	23:42:0710002
5.	Адрес здания, сооружения, объекта незавершенного строительства	—
5.1.	Сведения о местоположении здания, сооружения, объекта незавершенного строительства (при отсутствии адреса) в структурированном в соответствии с федеральной информационной адресной системой виде	Российская Федерация, Краснодарский край, Ейский р-н, Ейск г, Широчанка п, Дружба снт, уч 62
5.2.	Дополнительные сведения о местоположении	—
6.	Иные сведения	—

3. Пояснения к сведениям об объекте недвижимости с кадастровым номером 23:42:0710002:460 :

1.	—

1. Сведения о характерных точках контура объекта недвижимости с кадастровым номером 23:42:0710002:463 :

Система координат МСК-23, зона 1 (23) Зона № 1

Обозначение характерных точек границ	Содержатся в Едином государственном реестре недвижимости			Определены в ходе выполнения комплексных кадастровых работ			Метод определения координат	Формулы, примененные для расчета средней квадратической погрешности определения координат характерных точек (Mt), м, с подставленными в такие формулы значениями и итоговые (вычисленные) значения Mt, м
	координаты, м		Радиус, м	координаты, м		Радиус, м		
	X	Y	R	X	Y	R		
1	2	3	4	5	6	7	8	9
н1285О	—	—	—	658 321,22	1 328 231,32	—	Метод спутниковых геодезических измерений (определений)	√(0,1^2 + 0,1^2) = 0,10

1	2	3	4	5	6	7	8	9
н1514О	—	—	—	658 323,78	1 328 231,33	—	Метод спутниковых геодезических измерений (определений)	√(0,1^2 + 0,1^2) = 0,10
н1371О	—	—	—	658 323,91	1 328 238,07	—		
н1404О	—	—	—	658 316,80	1 328 238,09	—		
н1242О	—	—	—	658 316,83	1 328 233,40	—		
н1679О	—	—	—	658 321,21	1 328 233,42	—		
н1285О	—	—	—	658 321,22	1 328 231,32	—		

2. Сведения о характеристиках объекта недвижимости с кадастровым номером 23:42:0710002:463 :

№ п/п	Наименование характеристики	Значение характеристики
1	2	3
1.	Вид объекта недвижимости	Здание
2.	Ранее присвоенный государственный учетный номер (инвентарный) здания, сооружения, объекта незавершенного строительства	—
3.	Кадастровый номер земельного участка (земельных участков), в границах которого (которых) расположены здание, сооружение, объект незавершенного строительства	23:42:0710002:159
4.	Уникальный учетный номер кадастрового квартала, в границах которого расположены здание, сооружение, объект незавершенного строительства	23:42:0710002
5.	Адрес здания, сооружения, объекта незавершенного строительства	—
5.1.	Сведения о местоположении здания, сооружения, объекта незавершенного строительства (при отсутствии адреса) в структурированном в соответствии с федеральной информационной адресной системой виде	Российская Федерация, Краснодарский край, Ейский р-н, Ейск г, Широчанка п, Дружба снт, уч 63
5.2.	Дополнительные сведения о местоположении	—
6.	Иные сведения	—

3. Пояснения к сведениям об объекте недвижимости с кадастровым номером 23:42:0710002:463 :

1.	—

1. Сведения о характерных точках контура объекта недвижимости с кадастровым номером 23:42:0710002:410 :

Система координат МСК-23, зона 1 (23) Зона № 1

Обозначение характерных точек границ	Содержатся в Едином государственном реестре недвижимости			Определены в ходе выполнения комплексных кадастровых работ			Метод определения координат	Формулы, примененные для расчета средней квадратической погрешности определения координат характерных точек (Mt), м, с подставленными в такие формулы значениями и итоговые (вычисленные) значения Mt, м
	координаты, м		Радиус, м	координаты, м		Радиус, м		
	X	Y	R	X	Y	R		
1	2	3	4	5	6	7	8	9
н1669О	—	—	—	658 324,95	1 328 301,56	—	Метод спутниковых геодезических измерений (определений)	√(0,1^2 + 0,1^2) = 0,10
н1231О	—	—	—	658 325,04	1 328 308,06	—		
н1503О	—	—	—	658 319,34	1 328 308,14	—		
н1521О	—	—	—	658 319,25	1 328 301,64	—		
н1669О	—	—	—	658 324,95	1 328 301,56	—		

2. Сведения о характеристиках объекта недвижимости с кадастровым номером 23:42:0710002:410 :

№ п/п	Наименование характеристики	Значение характеристики
1	2	3
1.	Вид объекта недвижимости	Здание
2.	Ранее присвоенный государственный учетный номер (инвентарный) здания, сооружения, объекта незавершенного строительства	—
3.	Кадастровый номер земельного участка (земельных участков), в границах которого (которых) расположены здание, сооружение, объект незавершенного строительства	23:42:0710002:2
4.	Уникальный учетный номер кадастрового квартала, в границах которого расположены здание, сооружение, объект незавершенного строительства	23:42:0710002

1	2	3
5.	Адрес здания, сооружения, объекта незавершенного строительства	—
5.1.	Сведения о местоположении здания, сооружения, объекта незавершенного строительства (при отсутствии адреса) в структурированном в соответствии с федеральной информационной адресной системой виде	Российская Федерация, Краснодарский край, Ейский р-н, Ейск г, Широчанка п, Дружба снт, уч 66
5.2.	Дополнительные сведения о местоположении	—
6.	Иные сведения	—

3. Пояснения к сведениям об объекте недвижимости с кадастровым номером 23:42:0710002:410 :

1.	—

1. Сведения о характерных точках контура объекта недвижимости с кадастровым номером 23:42:0710002:464 :

Система координат МСК-23, зона 1 (23) Зона № 1

Обозначение характерных точек границ	Содержатся в Едином государственном реестре недвижимости			Определены в ходе выполнения комплексных кадастровых работ			Метод определения координат	Формулы, примененные для расчета средней квадратической погрешности определения координат характерных точек (Mt), м, с подставленными в такие формулы значениями и итоговые (вычисленные) значения Mt, м
	координаты, м		Радиус, м	координаты, м		Радиус, м		
	X	Y	R	X	Y	R		
1	2	3	4	5	6	7	8	9
н1597О	—	—	—	658 335,52	1 328 400,54	—	Метод спутниковых геодезических измерений (определений)	√(0,1^2 + 0,1^2) = 0,10
н1294О	—	—	—	658 335,75	1 328 403,77	—		
н1478О	—	—	—	658 331,13	1 328 403,77	—		
н1458О	—	—	—	658 331,20	1 328 400,69	—		
н1597О	—	—	—	658 335,52	1 328 400,54	—		

2. Сведения о характеристиках объекта недвижимости с кадастровым номером 23:42:0710002:464 :

№ п/п	Наименование характеристики	Значение характеристики
1	2	3
1.	Вид объекта недвижимости	Здание

1	2	3
2.	Ранее присвоенный государственный учетный номер (инвентарный) здания, сооружения, объекта незавершенного строительства	—
3.	Кадастровый номер земельного участка (земельных участков), в границах которого (которых) расположены здание, сооружение, объект незавершенного строительства	23:42:0710002:168
4.	Уникальный учетный номер кадастрового квартала, в границах которого расположены здание, сооружение, объект незавершенного строительства	23:42:0710002
5.	Адрес здания, сооружения, объекта незавершенного строительства	—
5.1.	Сведения о местоположении здания, сооружения, объекта незавершенного строительства (при отсутствии адреса) в структурированном в соответствии с федеральной информационной адресной системой виде	Российская Федерация, Краснодарский край, Ейский р-н, Ейск г, Широчанка п, Дружба снт, уч 71
5.2.	Дополнительные сведения о местоположении	—
6.	Иные сведения	—

3. Пояснения к сведениям об объекте недвижимости с кадастровым номером 23:42:0710002:464 :

1.	—

1. Сведения о характерных точках контура объекта недвижимости с кадастровым номером 23:42:0710002:343 :

Система координат МСК-23, зона 1 (23) Зона № 1

Обозначение характерных точек границ	Содержатся в Едином государственном реестре недвижимости			Определены в ходе выполнения комплексных кадастровых работ			Метод определения координат	Формулы, примененные для расчета средней квадратической погрешности определения координат характерных точек (Mt), м, с подставленными в такие формулы значениями и итоговые (вычисленные) значения Mt, м
	координаты, м		Радиус, м	координаты, м		Радиус, м		
	X	Y	R	X	Y	R		
1	2	3	4	5	6	7	8	9
н1564О	—	—	—	658 307,83	1 328 178,72	—	Метод спутниковых геодезических измерений (определений)	√(0,1^2 + 0,1^2) = 0,10
н1334О	—	—	—	658 300,44	1 328 178,24	—		
н1289О	—	—	—	658 300,76	1 328 173,79	—		

1	2	3	4	5	6	7	8	9
н1644О	—	—	—	658 308,15	1 328 174,32	—	Метод спутниковых геодезических измерений (определений)	√(0,1^2 + 0,1^2) = 0,10
н1564О	—	—	—	658 307,83	1 328 178,72	—		

2. Сведения о характеристиках объекта недвижимости с кадастровым номером 23:42:0710002:343 :

№ п/п	Наименование характеристики	Значение характеристики
1	2	3
1.	Вид объекта недвижимости	Здание
2.	Ранее присвоенный государственный учетный номер (инвентарный) здания, сооружения, объекта незавершенного строительства	—
3.	Кадастровый номер земельного участка (земельных участков), в границах которого (которых) расположены здание, сооружение, объект незавершенного строительства	23:42:0710002:172
4.	Уникальный учетный номер кадастрового квартала, в границах которого расположены здание, сооружение, объект незавершенного строительства	23:42:0710002
5.	Адрес здания, сооружения, объекта незавершенного строительства	—
5.1.	Сведения о местоположении здания, сооружения, объекта незавершенного строительства (при отсутствии адреса) в структурированном в соответствии с федеральной информационной адресной системой виде	Российская Федерация, Краснодарский край, Ейский р-н, Ейск г, Широчанка п, Дружба снт, уч 75
5.2.	Дополнительные сведения о местоположении	—
6.	Иные сведения	—

3. Пояснения к сведениям об объекте недвижимости с кадастровым номером 23:42:0710002:343 :

1.	—

1. Сведения о характерных точках контура объекта недвижимости с кадастровым номером 23:42:0710002:407 :

Система координат МСК-23, зона 1 (23) Зона № 1

Обозначение характерных точек границ	Содержатся в Едином государственном реестре недвижимости			Определены в ходе выполнения комплексных кадастровых работ			Метод определения координат	Формулы, примененные для расчета средней квадратической погрешности определения координат характерных точек (Mt), м, с подставленными в такие формулы значениями и итоговые (вычисленные) значения Mt, м
	координаты, м		Радиус, м	координаты, м		Радиус, м		
	X	Y	R	X	Y	R		
1	2	3	4	5	6	7	8	9
н1362О	—	—	—	658 307,57	1 328 204,45	—	Метод спутниковых геодезических измерений (определений)	√(0,1^2 + 0,1^2) = 0,10
н1341О	—	—	—	658 307,76	1 328 210,44	—		
н1375О	—	—	—	658 301,77	1 328 210,63	—		
н1424О	—	—	—	658 301,58	1 328 204,64	—		
н1362О	—	—	—	658 307,57	1 328 204,45	—		

2. Сведения о характеристиках объекта недвижимости с кадастровым номером 23:42:0710002:407 :

№ п/п	Наименование характеристики	Значение характеристики
1	2	3
1.	Вид объекта недвижимости	Здание
2.	Ранее присвоенный государственный учетный номер (инвентарный) здания, сооружения, объекта незавершенного строительства	—
3.	Кадастровый номер земельного участка (земельных участков), в границах которого (которых) расположены здание, сооружение, объект незавершенного строительства	23:42:0710002:7
4.	Уникальный учетный номер кадастрового квартала, в границах которого расположены здание, сооружение, объект незавершенного строительства	23:42:0710002

1	2	3
5.	Адрес здания, сооружения, объекта незавершенного строительства	—
5.1.	Сведения о местоположении здания, сооружения, объекта незавершенного строительства (при отсутствии адреса) в структурированном в соответствии с федеральной информационной адресной системой виде	Российская Федерация, Краснодарский край, Ейский р-н, Ейск г, Широчанка п, Дружба снт, уч 76
5.2.	Дополнительные сведения о местоположении	—
6.	Иные сведения	—

3. Пояснения к сведениям об объекте недвижимости с кадастровым номером 23:42:0710002:407 :

1.	—

1. Сведения о характерных точках контура объекта недвижимости с кадастровым номером 23:42:0710002:437 :

Система координат МСК-23, зона 1 (23) Зона № 1

Обозначение характерных точек границ	Содержатся в Едином государственном реестре недвижимости			Определены в ходе выполнения комплексных кадастровых работ			Метод определения координат	Формулы, примененные для расчета средней квадратической погрешности определения координат характерных точек (Mt), м, с подставленными в такие формулы значениями и итоговые (вычисленные) значения Mt, м
	координаты, м		Радиус, м	координаты, м		Радиус, м		
	X	Y	R	X	Y	R		
1	2	3	4	5	6	7	8	9
н1529О	—	—	—	658 306,33	1 328 275,61	—	Метод спутниковых геодезических измерений (определений)	√(0,1^2 + 0,1^2) = 0,10
н1382О	—	—	—	658 306,07	1 328 279,64	—		
н1373О	—	—	—	658 301,27	1 328 279,77	—		
н1387О	—	—	—	658 301,27	1 328 275,74	—		
н1529О	—	—	—	658 306,33	1 328 275,61	—		

2. Сведения о характеристиках объекта недвижимости с кадастровым номером 23:42:0710002:437 :

№ п/п	Наименование характеристики	Значение характеристики
1	2	3
1.	Вид объекта недвижимости	Здание

1	2	3
2.	Ранее присвоенный государственный учетный номер (инвентарный) здания, сооружения, объекта незавершенного строительства	—
3.	Кадастровый номер земельного участка (земельных участков), в границах которого (которых) расположены здание, сооружение, объект незавершенного строительства	23:42:0710002:176
4.	Уникальный учетный номер кадастрового квартала, в границах которого расположены здание, сооружение, объект незавершенного строительства	23:42:0710002
5.	Адрес здания, сооружения, объекта незавершенного строительства	—
5.1.	Сведения о местоположении здания, сооружения, объекта незавершенного строительства (при отсутствии адреса) в структурированном в соответствии с федеральной информационной адресной системой виде	Российская Федерация, Краснодарский край, Ейский р-н, Ейск г, Широчанка п, Дружба снт, уч 80
5.2.	Дополнительные сведения о местоположении	—
6.	Иные сведения	—

3. Пояснения к сведениям об объекте недвижимости с кадастровым номером 23:42:0710002:437 :

1.	—

1. Сведения о характерных точках контура объекта недвижимости с кадастровым номером 23:42:0710002:417 :

Система координат МСК-23, зона 1 (23) Зона № 1

Обозначение характерных точек границ	Содержатся в Едином государственном реестре недвижимости			Определены в ходе выполнения комплексных кадастровых работ			Метод определения координат	Формулы, примененные для расчета средней квадратической погрешности определения координат характерных точек (Mt), м, с подставленными в такие формулы значениями и итоговые (вычисленные) значения Mt, м
	координаты, м		Радиус, м	координаты, м		Радиус, м		
	X	Y	R	X	Y	R		
1	2	3	4	5	6	7	8	9
н1696О	—	—	—	658 289,51	1 328 393,85	—	Метод спутниковых геодезических измерений (определений)	√(0,1^2 + 0,1^2) = 0,10
н1429О	—	—	—	658 289,44	1 328 398,86	—		
н1338О	—	—	—	658 284,49	1 328 398,72	—		

1	2	3	4	5	6	7	8	9
н1292О	—	—	—	658 284,78	1 328 393,70	—	Метод спутниковых геодезических измерений (определений)	√(0,1^2 + 0,1^2) = 0,10
н1696О	—	—	—	658 289,51	1 328 393,85	—		

2. Сведения о характеристиках объекта недвижимости с кадастровым номером 23:42:0710002:417 :

№ п/п	Наименование характеристики	Значение характеристики
1	2	3
1.	Вид объекта недвижимости	Здание
2.	Ранее присвоенный государственный учетный номер (инвентарный) здания, сооружения, объекта незавершенного строительства	—
3.	Кадастровый номер земельного участка (земельных участков), в границах которого (которых) расположены здание, сооружение, объект незавершенного строительства	23:42:0710002:181
4.	Уникальный учетный номер кадастрового квартала, в границах которого расположены здание, сооружение, объект незавершенного строительства	23:42:0710002
5.	Адрес здания, сооружения, объекта незавершенного строительства	—
5.1.	Сведения о местоположении здания, сооружения, объекта незавершенного строительства (при отсутствии адреса) в структурированном в соответствии с федеральной информационной адресной системой виде	Российская Федерация, Краснодарский край, Ейский р-н, Ейск г, Широчанка п, Дружба снт, уч 86
5.2.	Дополнительные сведения о местоположении	—
6.	Иные сведения	—

3. Пояснения к сведениям об объекте недвижимости с кадастровым номером 23:42:0710002:417 :

1.	—

1. Сведения о характерных точках контура объекта недвижимости с кадастровым номером 23:42:0710002:337 :

Система координат МСК-23, зона 1 (23) Зона № 1

Обозначение характерных точек границ	Содержатся в Едином государственном реестре недвижимости			Определены в ходе выполнения комплексных кадастровых работ			Метод определения координат	Формулы, примененные для расчета средней квадратической погрешности определения координат характерных точек (Mt), м, с подставленными в такие формулы значениями и итоговые (вычисленные) значения Mt, м
	координаты, м		Радиус, м	координаты, м		Радиус, м		
	X	Y	R	X	Y	R		
1	2	3	4	5	6	7	8	9
н1453О	—	—	—	658 265,96	1 328 135,76	—	Метод спутниковых геодезических измерений (определений)	√(0,1^2 + 0,1^2) = 0,10
н1332О	—	—	—	658 265,89	1 328 140,27	—		
н1482О	—	—	—	658 261,23	1 328 140,20	—		
н1566О	—	—	—	658 261,30	1 328 135,69	—		
н1453О	—	—	—	658 265,96	1 328 135,76	—		

2. Сведения о характеристиках объекта недвижимости с кадастровым номером 23:42:0710002:337 :

№ п/п	Наименование характеристики	Значение характеристики
1	2	3
1.	Вид объекта недвижимости	Объект незавершённого строительства
2.	Ранее присвоенный государственный учетный номер (инвентарный) здания, сооружения, объекта незавершенного строительства	—
3.	Кадастровый номер земельного участка (земельных участков), в границах которого (которых) расположены здание, сооружение, объект незавершенного строительства	23:42:0710002:183
4.	Уникальный учетный номер кадастрового квартала, в границах которого расположены здание, сооружение, объект незавершенного строительства	23:42:0710002

1	2	3
5.	Адрес здания, сооружения, объекта незавершенного строительства	—
5.1.	Сведения о местоположении здания, сооружения, объекта незавершенного строительства (при отсутствии адреса) в структурированном в соответствии с федеральной информационной адресной системой виде	Российская Федерация, Краснодарский край, Ейский р-н, Ейск г, Широчанка п, Дружба снт, уч 88
5.2.	Дополнительные сведения о местоположении	—
6.	Иные сведения	—

3. Пояснения к сведениям об объекте недвижимости с кадастровым номером 23:42:0710002:337 :

1.	—

1. Сведения о характерных точках контура объекта недвижимости с кадастровым номером 23:42:0710002:408 :

Система координат МСК-23, зона 1 (23) Зона № 1

Обозначение характерных точек границ	Содержатся в Едином государственном реестре недвижимости			Определены в ходе выполнения комплексных кадастровых работ			Метод определения координат	Формулы, примененные для расчета средней квадратической погрешности определения координат характерных точек (Mt), м, с подставленными в такие формулы значениями и итоговые (вычисленные) значения Mt, м
	координаты, м		Радиус, м	координаты, м		Радиус, м		
	X	Y	R	X	Y	R		
1	2	3	4	5	6	7	8	9
н1623О	—	—	—	658 270,76	1 328 184,23	—	Метод спутниковых геодезических измерений (определений)	√(0,1^2 + 0,1^2) = 0,10
н1520О	—	—	—	658 270,99	1 328 190,27	—		
н1625О	—	—	—	658 264,95	1 328 190,50	—		
н1244О	—	—	—	658 264,72	1 328 184,46	—		
н1623О	—	—	—	658 270,76	1 328 184,23	—		

2. Сведения о характеристиках объекта недвижимости с кадастровым номером 23:42:0710002:408 :

№ п/п	Наименование характеристики	Значение характеристики
1	2	3
1.	Вид объекта недвижимости	Здание

1	2	3
2.	Ранее присвоенный государственный учетный номер (инвентарный) здания, сооружения, объекта незавершенного строительства	—
3.	Кадастровый номер земельного участка (земельных участков), в границах которого (которых) расположены здание, сооружение, объект незавершенного строительства	23:42:0710002:28
4.	Уникальный учетный номер кадастрового квартала, в границах которого расположены здание, сооружение, объект незавершенного строительства	23:42:0710002
5.	Адрес здания, сооружения, объекта незавершенного строительства	—
5.1.	Сведения о местоположении здания, сооружения, объекта незавершенного строительства (при отсутствии адреса) в структурированном в соответствии с федеральной информационной адресной системой виде	Российская Федерация, Краснодарский край, Ейский р-н, Ейск г, Широчанка п, Дружба снт, уч 90
5.2.	Дополнительные сведения о местоположении	—
6.	Иные сведения	—

3. Пояснения к сведениям об объекте недвижимости с кадастровым номером 23:42:0710002:408 :

1.	—

1. Сведения о характерных точках контура объекта недвижимости с кадастровым номером 23:42:0710002:391 :

Система координат МСК-23, зона 1 (23) Зона № 1

Обозначение характерных точек границ	Содержатся в Едином государственном реестре недвижимости			Определены в ходе выполнения комплексных кадастровых работ			Метод определения координат	Формулы, примененные для расчета средней квадратической погрешности определения координат характерных точек (Mt), м, с подставленными в такие формулы значениями и итоговые (вычисленные) значения Mt, м
	координаты, м		Радиус, м	координаты, м		Радиус, м		
	X	Y	R	X	Y	R		
1	2	3	4	5	6	7	8	9
н1455О	—	—	—	658 271,64	1 328 200,37	—	Метод спутниковых геодезических измерений (определений)	√(0,1^2 + 0,1^2) = 0,10
н1441О	—	—	—	658 264,51	1 328 200,31	—		
н1261О	—	—	—	658 264,43	1 328 192,80	—		

1	2	3	4	5	6	7	8	9
н1513О	—	—	—	658 271,62	1 328 192,81	—	Метод спутниковых геодезических измерений (определений)	√(0,1^2 + 0,1^2) = 0,10
н1455О	—	—	—	658 271,64	1 328 200,37	—		

2. Сведения о характеристиках объекта недвижимости с кадастровым номером 23:42:0710002:391 :

№ п/п	Наименование характеристики	Значение характеристики
1	2	3
1.	Вид объекта недвижимости	Здание
2.	Ранее присвоенный государственный учетный номер (инвентарный) здания, сооружения, объекта незавершенного строительства	—
3.	Кадастровый номер земельного участка (земельных участков), в границах которого (которых) расположены здание, сооружение, объект незавершенного строительства	23:42:0710002:188
4.	Уникальный учетный номер кадастрового квартала, в границах которого расположены здание, сооружение, объект незавершенного строительства	23:42:0710002
5.	Адрес здания, сооружения, объекта незавершенного строительства	—
5.1.	Сведения о местоположении здания, сооружения, объекта незавершенного строительства (при отсутствии адреса) в структурированном в соответствии с федеральной информационной адресной системой виде	Российская Федерация, Краснодарский край, Ейский р-н, Ейск г, Широчанка п, Дружба снт, уч 91
5.2.	Дополнительные сведения о местоположении	—
6.	Иные сведения	—

3. Пояснения к сведениям об объекте недвижимости с кадастровым номером 23:42:0710002:391 :

1.	—

1. Сведения о характерных точках контура объекта недвижимости с кадастровым номером 23:42:0710002:447 :

Система координат МСК-23, зона 1 (23) Зона № 1

Обозначение характерных точек границ	Содержатся в Едином государственном реестре недвижимости			Определены в ходе выполнения комплексных кадастровых работ			Метод определения координат	Формулы, примененные для расчета средней квадратической погрешности определения координат характерных точек (Mt), м, с подставленными в такие формулы значениями и итоговые (вычисленные) значения Mt, м
	координаты, м		Радиус, м	координаты, м		Радиус, м		
	X	Y	R	X	Y	R		
1	2	3	4	5	6	7	8	9
н1365О	—	—	—	658 284,46	1 328 223,36	—	Метод спутниковых геодезических измерений (определений)	√(0,1^2 + 0,1^2) = 0,10
н1587О	—	—	—	658 284,39	1 328 230,22	—		
н1511О	—	—	—	658 280,90	1 328 230,26	—		
н1463О	—	—	—	658 280,88	1 328 223,33	—		
н1365О	—	—	—	658 284,46	1 328 223,36	—		

2. Сведения о характеристиках объекта недвижимости с кадастровым номером 23:42:0710002:447 :

№ п/п	Наименование характеристики	Значение характеристики
1	2	3
1.	Вид объекта недвижимости	Здание
2.	Ранее присвоенный государственный учетный номер (инвентарный) здания, сооружения, объекта незавершенного строительства	—
3.	Кадастровый номер земельного участка (земельных участков), в границах которого (которых) расположены здание, сооружение, объект незавершенного строительства	23:42:0710002:189
4.	Уникальный учетный номер кадастрового квартала, в границах которого расположены здание, сооружение, объект незавершенного строительства	23:42:0710002

1	2	3
5.	Адрес здания, сооружения, объекта незавершенного строительства	—
5.1.	Сведения о местоположении здания, сооружения, объекта незавершенного строительства (при отсутствии адреса) в структурированном в соответствии с федеральной информационной адресной системой виде	Российская Федерация, Краснодарский край, Ейский р-н, Ейск г, Широчанка п, Дружба снт, уч 92
5.2.	Дополнительные сведения о местоположении	—
6.	Иные сведения	—

3. Пояснения к сведениям об объекте недвижимости с кадастровым номером 23:42:0710002:447 :

1.	—

1. Сведения о характерных точках контура объекта недвижимости с кадастровым номером 23:42:0710002:462 :

Система координат МСК-23, зона 1 (23) Зона № 1

Обозначение характерных точек границ	Содержатся в Едином государственном реестре недвижимости			Определены в ходе выполнения комплексных кадастровых работ			Метод определения координат	Формулы, примененные для расчета средней квадратической погрешности определения координат характерных точек (Mt), м, с подставленными в такие формулы значениями и итоговые (вычисленные) значения Mt, м
	координаты, м		Радиус, м	координаты, м		Радиус, м		
	X	Y	R	X	Y	R		
1	2	3	4	5	6	7	8	9
н1483О	—	—	—	658 268,41	1 328 344,15	—	Метод спутниковых геодезических измерений (определений)	√(0,1^2 + 0,1^2) = 0,10
н1286О	—	—	—	658 268,41	1 328 350,04	—		
н1311О	—	—	—	658 262,90	1 328 350,07	—		
н1238О	—	—	—	658 262,91	1 328 344,13	—		
н1483О	—	—	—	658 268,41	1 328 344,15	—		

2. Сведения о характеристиках объекта недвижимости с кадастровым номером 23:42:0710002:462 :

№ п/п	Наименование характеристики	Значение характеристики
1	2	3
1.	Вид объекта недвижимости	Здание

1	2	3
2.	Ранее присвоенный государственный учетный номер (инвентарный) здания, сооружения, объекта незавершенного строительства	—
3.	Кадастровый номер земельного участка (земельных участков), в границах которого (которых) расположены здание, сооружение, объект незавершенного строительства	23:42:0710002:194
4.	Уникальный учетный номер кадастрового квартала, в границах которого расположены здание, сооружение, объект незавершенного строительства	23:42:0710002
5.	Адрес здания, сооружения, объекта незавершенного строительства	—
5.1.	Сведения о местоположении здания, сооружения, объекта незавершенного строительства (при отсутствии адреса) в структурированном в соответствии с федеральной информационной адресной системой виде	Российская Федерация, Краснодарский край, Ейский р-н, Ейск г, Широчанка п, Дружба снт, уч 98
5.2.	Дополнительные сведения о местоположении	—
6.	Иные сведения	—

3. Пояснения к сведениям об объекте недвижимости с кадастровым номером 23:42:0710002:462 :

1.	—

1. Сведения о характерных точках контура объекта недвижимости с кадастровым номером 23:42:0710002:415 :

Система координат МСК-23, зона 1 (23) Зона № 1

Обозначение характерных точек границ	Содержатся в Едином государственном реестре недвижимости			Определены в ходе выполнения комплексных кадастровых работ			Метод определения координат	Формулы, примененные для расчета средней квадратической погрешности определения координат характерных точек (Mt), м, с подставленными в такие формулы значениями и итоговые (вычисленные) значения Mt, м
	координаты, м		Радиус, м	координаты, м		Радиус, м		
	X	Y	R	X	Y	R		
1	2	3	4	5	6	7	8	9
н1376О	—	—	—	658 270,30	1 328 359,28	—	Метод спутниковых геодезических измерений (определений)	√(0,1^2 + 0,1^2) = 0,10
н1507О	—	—	—	658 270,34	1 328 364,08	—		
н1257О	—	—	—	658 264,34	1 328 364,13	—		

1	2	3	4	5	6	7	8	9
н1688О	—	—	—	658 264,30	1 328 359,33	—	Метод спутниковых геодезических измерений (определений)	√(0,1^2 + 0,1^2) = 0,10
н1376О	—	—	—	658 270,30	1 328 359,28	—		

2. Сведения о характеристиках объекта недвижимости с кадастровым номером 23:42:0710002:415 :

№ п/п	Наименование характеристики	Значение характеристики
1	2	3
1.	Вид объекта недвижимости	Здание
2.	Ранее присвоенный государственный учетный номер (инвентарный) здания, сооружения, объекта незавершенного строительства	—
3.	Кадастровый номер земельного участка (земельных участков), в границах которого (которых) расположены здание, сооружение, объект незавершенного строительства	23:42:0710002:12
4.	Уникальный учетный номер кадастрового квартала, в границах которого расположены здание, сооружение, объект незавершенного строительства	23:42:0710002
5.	Адрес здания, сооружения, объекта незавершенного строительства	—
5.1.	Сведения о местоположении здания, сооружения, объекта незавершенного строительства (при отсутствии адреса) в структурированном в соответствии с федеральной информационной адресной системой виде	Российская Федерация, Краснодарский край, Ейский р-н, Ейск г, Широчанка п, Дружба снт, уч 99
5.2.	Дополнительные сведения о местоположении	—
6.	Иные сведения	—

3. Пояснения к сведениям об объекте недвижимости с кадастровым номером 23:42:0710002:415 :

1.	—

1. Сведения о характерных точках контура объекта недвижимости с кадастровым номером 23:42:0710002:886 :

Система координат МСК-23, зона 1 (23) Зона № 1

Обозначение характерных точек границ	Содержатся в Едином государственном реестре недвижимости			Определены в ходе выполнения комплексных кадастровых работ			Метод определения координат	Формулы, примененные для расчета средней квадратической погрешности определения координат характерных точек (Mt), м, с подставленными в такие формулы значениями и итоговые (вычисленные) значения Mt, м
	координаты, м		Радиус, м	координаты, м		Радиус, м		
	X	Y	R	X	Y	R		
1	2	3	4	5	6	7	8	9
н1479О	—	—	—	658 144,25	1 328 385,63	—	Метод спутниковых геодезических измерений (определений)	√(0,1^2 + 0,1^2) = 0,10
н1610О	—	—	—	658 144,35	1 328 390,36	—		
н1306О	—	—	—	658 136,33	1 328 390,22	—		
н1454О	—	—	—	658 136,33	1 328 385,42	—		
н1479О	—	—	—	658 144,25	1 328 385,63	—		

2. Сведения о характеристиках объекта недвижимости с кадастровым номером 23:42:0710002:886 :

№ п/п	Наименование характеристики	Значение характеристики
1	2	3
1.	Вид объекта недвижимости	Здание
2.	Ранее присвоенный государственный учетный номер (инвентарный) здания, сооружения, объекта незавершенного строительства	—
3.	Кадастровый номер земельного участка (земельных участков), в границах которого (которых) расположены здание, сооружение, объект незавершенного строительства	23:42:0710002:887
4.	Уникальный учетный номер кадастрового квартала, в границах которого расположены здание, сооружение, объект незавершенного строительства	23:42:0710002

1	2	3
5.	Адрес здания, сооружения, объекта незавершенного строительства	—
5.1.	Сведения о местоположении здания, сооружения, объекта незавершенного строительства (при отсутствии адреса) в структурированном в соответствии с федеральной информационной адресной системой виде	Российская Федерация, Краснодарский край, Ейский р-н
5.2.	Дополнительные сведения о местоположении	Садовое товарищество "Дружба" 175
6.	Иные сведения	—

3. Пояснения к сведениям об объекте недвижимости с кадастровым номером 23:42:0710002:886 :

1.	—

1. Сведения о характерных точках контура объекта недвижимости с кадастровым номером 23:42:0301001:89 :

Система координат МСК-23, зона 1 (23) Зона № 1

Обозначение характерных точек границ	Содержатся в Едином государственном реестре недвижимости			Определены в ходе выполнения комплексных кадастровых работ			Метод определения координат	Формулы, примененные для расчета средней квадратической погрешности определения координат характерных точек (Mt), м, с подставленными в такие формулы значениями и итоговые (вычисленные) значения Mt, м
	координаты, м		Радиус, м	координаты, м		Радиус, м		
	X	Y	R	X	Y	R		
1	2	3	4	5	6	7	8	9
н1517О	—	—	—	658 414,38	1 328 287,62	—	Метод спутниковых геодезических измерений (определений)	√(0,1^2 + 0,1^2) = 0,10
н1330О	—	—	—	658 408,84	1 328 287,79	—		
н1384О	—	—	—	658 408,76	1 328 282,90	—		
н1575О	—	—	—	658 414,36	1 328 282,81	—		
н1517О	—	—	—	658 414,38	1 328 287,62	—		

2. Сведения о характеристиках объекта недвижимости с кадастровым номером 23:42:0301001:89 :

№ п/п	Наименование характеристики	Значение характеристики
1	2	3
1.	Вид объекта недвижимости	Здание

1	2	3
2.	Ранее присвоенный государственный учетный номер (инвентарный) здания, сооружения, объекта незавершенного строительства	—
3.	Кадастровый номер земельного участка (земельных участков), в границах которого (которых) расположены здание, сооружение, объект незавершенного строительства	23:42:0710002:3
4.	Уникальный учетный номер кадастрового квартала, в границах которого расположены здание, сооружение, объект незавершенного строительства	23:42:0710002
5.	Адрес здания, сооружения, объекта незавершенного строительства	—
5.1.	Сведения о местоположении здания, сооружения, объекта незавершенного строительства (при отсутствии адреса) в структурированном в соответствии с федеральной информационной адресной системой виде	Российская Федерация, Краснодарский край, Ейский р-н, Ейск г, Дружба снт, д 20
5.2.	Дополнительные сведения о местоположении	—
6.	Иные сведения	—

3. Пояснения к сведениям об объекте недвижимости с кадастровым номером 23:42:0301001:89 :

1.	—

1. Сведения о характерных точках контура объекта недвижимости с кадастровым номером 23:42:0710002:357 :

Система координат МСК-23, зона 1 (23) Зона № 1

Обозначение характерных точек границ	Содержатся в Едином государственном реестре недвижимости			Определены в ходе выполнения комплексных кадастровых работ			Метод определения координат	Формулы, примененные для расчета средней квадратической погрешности определения координат характерных точек (Mt), м, с подставленными в такие формулы значениями и итоговые (вычисленные) значения Mt, м
	координаты, м		Радиус, м	координаты, м		Радиус, м		
	X	Y	R	X	Y	R		
1	2	3	4	5	6	7	8	9
н1607О	—	—	—	657 891,63	1 328 403,87	—	Метод спутниковых геодезических измерений (определений)	√(0,1^2 + 0,1^2) = 0,10
н1360О	—	—	—	657 884,89	1 328 404,07	—		
н1549О	—	—	—	657 884,78	1 328 400,27	—		

1	2	3	4	5	6	7	8	9
н1666О	—	—	—	657 891,51	1 328 400,07	—	Метод спутниковых геодезических измерений (определений)	√(0,1^2 + 0,1^2) = 0,10
н1607О	—	—	—	657 891,63	1 328 403,87	—		

2. Сведения о характеристиках объекта недвижимости с кадастровым номером 23:42:0710002:357 :

№ п/п	Наименование характеристики	Значение характеристики
1	2	3
1.	Вид объекта недвижимости	Здание
2.	Ранее присвоенный государственный учетный номер (инвентарный) здания, сооружения, объекта незавершенного строительства	—
3.	Кадастровый номер земельного участка (земельных участков), в границах которого (которых) расположены здание, сооружение, объект незавершенного строительства	23:42:0710002:290
4.	Уникальный учетный номер кадастрового квартала, в границах которого расположены здание, сооружение, объект незавершенного строительства	23:42:0710002
5.	Адрес здания, сооружения, объекта незавершенного строительства	—
5.1.	Сведения о местоположении здания, сооружения, объекта незавершенного строительства (при отсутствии адреса) в структурированном в соответствии с федеральной информационной адресной системой виде	Российская Федерация, Краснодарский край, Ейский р-н, Ейск г
5.2.	Дополнительные сведения о местоположении	—
6.	Иные сведения	—

3. Пояснения к сведениям об объекте недвижимости с кадастровым номером 23:42:0710002:357 :

1.	—

1. Сведения о характерных точках контура объекта недвижимости с кадастровым номером 23:42:0710002:351 :

Система координат МСК-23, зона 1 (23) Зона № 1

Обозначение характерных точек границ	Содержатся в Едином государственном реестре недвижимости			Определены в ходе выполнения комплексных кадастровых работ			Метод определения координат	Формулы, примененные для расчета средней квадратической погрешности определения координат характерных точек (Mt), м, с подставленными в такие формулы значениями и итоговые (вычисленные) значения Mt, м
	координаты, м		Радиус, м	координаты, м		Радиус, м		
	X	Y	R	X	Y	R		
1	2	3	4	5	6	7	8	9
н1535О	—	—	—	657 946,31	1 328 226,92	—	Метод спутниковых геодезических измерений (определений)	√(0,1^2 + 0,1^2) = 0,10
н1510О	—	—	—	657 939,71	1 328 227,12	—		
н1636О	—	—	—	657 939,51	1 328 220,54	—		
н1580О	—	—	—	657 943,66	1 328 220,41	—		
н1409О	—	—	—	657 943,71	1 328 222,25	—		
н1307О	—	—	—	657 946,08	1 328 222,18	—		
н1535О	—	—	—	657 946,31	1 328 226,92	—		

2. Сведения о характеристиках объекта недвижимости с кадастровым номером 23:42:0710002:351 :

№ п/п	Наименование характеристики	Значение характеристики
1	2	3
1.	Вид объекта недвижимости	Здание
2.	Ранее присвоенный государственный учетный номер (инвентарный) здания, сооружения, объекта незавершенного строительства	—
3.	Кадастровый номер земельного участка (земельных участков), в границах которого (которых) расположены здание, сооружение, объект незавершенного строительства	23:42:0710002:222

1	2	3
4.	Уникальный учетный номер кадастрового квартала, в границах которого расположены здание, сооружение, объект незавершенного строительства	23:42:0710002
5.	Адрес здания, сооружения, объекта незавершенного строительства	—
5.1.	Сведения о местоположении здания, сооружения, объекта незавершенного строительства (при отсутствии адреса) в структурированном в соответствии с федеральной информационной адресной системой виде	353680, Российская Федерация, Краснодарский край, Ейский р-н, Ейск г
5.2.	Дополнительные сведения о местоположении	—
6.	Иные сведения	—

3. Пояснения к сведениям об объекте недвижимости с кадастровым номером 23:42:0710002:351 :

1.	—

1. Сведения о характерных точках контура объекта недвижимости с кадастровым номером 23:42:0710002:350 :

Система координат МСК-23, зона 1 (23) Зона № 1

Обозначение характерных точек границ	Содержатся в Едином государственном реестре недвижимости			Определены в ходе выполнения комплексных кадастровых работ			Метод определения координат	Формулы, примененные для расчета средней квадратической погрешности определения координат характерных точек (Mt), м, с подставленными в такие формулы значениями и итоговые (вычисленные) значения Mt, м
	координаты, м		Радиус, м	координаты, м		Радиус, м		
	X	Y	R	X	Y	R		
1	2	3	4	5	6	7	8	9
н1467О	—	—	—	658 163,64	1 328 253,21	—	Метод спутниковых геодезических измерений (определений)	√(0,1^2 + 0,1^2) = 0,10
н1353О	—	—	—	658 163,58	1 328 257,67	—		
н1259О	—	—	—	658 157,56	1 328 257,59	—		
н1291О	—	—	—	658 157,62	1 328 253,10	—		
н1467О	—	—	—	658 163,64	1 328 253,21	—		

2. Сведения о характеристиках объекта недвижимости с кадастровым номером 23:42:0710002:350 :

№ п/п	Наименование характеристики	Значение характеристики
1	2	3
1.	Вид объекта недвижимости	Здание
2.	Ранее присвоенный государственный учетный номер (инвентарный) здания, сооружения, объекта незавершенного строительства	—
3.	Кадастровый номер земельного участка (земельных участков), в границах которого (которых) расположены здание, сооружение, объект незавершенного строительства	23:42:0710002:274
4.	Уникальный учетный номер кадастрового квартала, в границах которого расположены здание, сооружение, объект незавершенного строительства	23:42:0710002
5.	Адрес здания, сооружения, объекта незавершенного строительства	—
5.1.	Сведения о местоположении здания, сооружения, объекта незавершенного строительства (при отсутствии адреса) в структурированном в соответствии с федеральной информационной адресной системой виде	Российская Федерация, Краснодарский край, Ейский р-н, Ейск г
5.2.	Дополнительные сведения о местоположении	—
6.	Иные сведения	—

3. Пояснения к сведениям об объекте недвижимости с кадастровым номером 23:42:0710002:350 :

1.	—

1. Сведения о характерных точках контура объекта недвижимости с кадастровым номером 23:42:0710002:361 :

Система координат МСК-23, зона 1 (23) Зона № 1

Обозначение характерных точек границ	Содержатся в Едином государственном реестре недвижимости			Определены в ходе выполнения комплексных кадастровых работ			Метод определения координат	Формулы, примененные для расчета средней квадратической погрешности определения координат характерных точек (Mt), м, с подставленными в такие формулы значениями и итоговые (вычисленные) значения Mt, м
	координаты, м		Радиус, м	координаты, м		Радиус, м		
	X	Y	R	X	Y	R		
1	2	3	4	5	6	7	8	9
н1423О	—	—	—	658 304,66	1 328 422,29	—	Метод спутниковых геодезических измерений (определений)	√(0,1^2 + 0,1^2) = 0,10

1	2	3	4	5	6	7	8	9
н1316О	—	—	—	658 295,48	1 328 422,46	—	Метод спутниковых геодезических измерений (определений)	√(0,1^2 + 0,1^2) = 0,10
н1317О	—	—	—	658 295,35	1 328 415,87	—		
н1695О	—	—	—	658 304,20	1 328 415,70	—		
н1423О	—	—	—	658 304,66	1 328 422,29	—		

2. Сведения о характеристиках объекта недвижимости с кадастровым номером 23:42:0710002:361 :

№ п/п	Наименование характеристики	Значение характеристики
1	2	3
1.	Вид объекта недвижимости	Здание
2.	Ранее присвоенный государственный учетный номер (инвентарный) здания, сооружения, объекта незавершенного строительства	—
3.	Кадастровый номер земельного участка (земельных участков), в границах которого (которых) расположены здание, сооружение, объект незавершенного строительства	23:42:0710002:182
4.	Уникальный учетный номер кадастрового квартала, в границах которого расположены здание, сооружение, объект незавершенного строительства	23:42:0710002
5.	Адрес здания, сооружения, объекта незавершенного строительства	—
5.1.	Сведения о местоположении здания, сооружения, объекта незавершенного строительства (при отсутствии адреса) в структурированном в соответствии с федеральной информационной адресной системой виде	Российская Федерация, Краснодарский край, Ейский р-н, Ейск г, Широчанка п, Дружба снт
5.2.	Дополнительные сведения о местоположении	—
6.	Иные сведения	—

3. Пояснения к сведениям об объекте недвижимости с кадастровым номером 23:42:0710002:361 :

1.	—

1. Сведения о характерных точках контура объекта недвижимости с кадастровым номером 23:42:0710002:466 :

Система координат МСК-23, зона 1 (23) Зона № 1

Обозначение характерных точек границ	Содержатся в Едином государственном реестре недвижимости			Определены в ходе выполнения комплексных кадастровых работ			Метод определения координат	Формулы, примененные для расчета средней квадратической погрешности определения координат характерных точек (Mt), м, с подставленными в такие формулы значениями и итоговые (вычисленные) значения Mt, м
	координаты, м		Радиус, м	координаты, м		Радиус, м		
	X	Y	R	X	Y	R		
1	2	3	4	5	6	7	8	9
н1598О	—	—	—	658 198,34	1 328 163,52	—	Метод спутниковых геодезических измерений (определений)	√(0,1^2 + 0,1^2) = 0,10
н1525О	—	—	—	658 198,26	1 328 169,87	—		
н1394О	—	—	—	658 190,06	1 328 169,71	—		
н1366О	—	—	—	658 189,97	1 328 163,52	—		
н1598О	—	—	—	658 198,34	1 328 163,52	—		

2. Сведения о характеристиках объекта недвижимости с кадастровым номером 23:42:0710002:466 :

№ п/п	Наименование характеристики	Значение характеристики
1	2	3
1.	Вид объекта недвижимости	Здание
2.	Ранее присвоенный государственный учетный номер (инвентарный) здания, сооружения, объекта незавершенного строительства	—
3.	Кадастровый номер земельного участка (земельных участков), в границах которого (которых) расположены здание, сооружение, объект незавершенного строительства	23:42:0710002:377
4.	Уникальный учетный номер кадастрового квартала, в границах которого расположены здание, сооружение, объект незавершенного строительства	23:42:0710002

1	2	3
5.	Адрес здания, сооружения, объекта незавершенного строительства	—
5.1.	Сведения о местоположении здания, сооружения, объекта незавершенного строительства (при отсутствии адреса) в структурированном в соответствии с федеральной информационной адресной системой виде	Российская Федерация, Краснодарский край, Ейский р-н, Ейск г, Широчанка п, Дружба снт, д 134
5.2.	Дополнительные сведения о местоположении	—
6.	Иные сведения	—

3. Пояснения к сведениям об объекте недвижимости с кадастровым номером 23:42:0710002:466 :

1.	—

1. Сведения о характерных точках контура объекта недвижимости с кадастровым номером 23:42:0710002:396 :

Система координат МСК-23, зона 1 (23) Зона № 1

Обозначение характерных точек границ	Содержатся в Едином государственном реестре недвижимости			Определены в ходе выполнения комплексных кадастровых работ			Метод определения координат	Формулы, примененные для расчета средней квадратической погрешности определения координат характерных точек (Mt), м, с подставленными в такие формулы значениями и итоговые (вычисленные) значения Mt, м
	координаты, м		Радиус, м	координаты, м		Радиус, м		
	X	Y	R	X	Y	R		
1	2	3	4	5	6	7	8	9
н1434О	—	—	—	658 089,53	1 328 313,32	—	Метод спутниковых геодезических измерений (определений)	√(0,1^2 + 0,1^2) = 0,10
н1232О	—	—	—	658 089,60	1 328 319,11	—		
н1418О	—	—	—	658 080,76	1 328 319,22	—		
н1416О	—	—	—	658 080,69	1 328 313,42	—		
н1434О	—	—	—	658 089,53	1 328 313,32	—		

2. Сведения о характеристиках объекта недвижимости с кадастровым номером 23:42:0710002:396 :

№ п/п	Наименование характеристики	Значение характеристики
1	2	3
1.	Вид объекта недвижимости	Здание

1	2	3
2.	Ранее присвоенный государственный учетный номер (инвентарный) здания, сооружения, объекта незавершенного строительства	—
3.	Кадастровый номер земельного участка (земельных участков), в границах которого (которых) расположены здание, сооружение, объект незавершенного строительства	23:42:0710002:210
4.	Уникальный учетный номер кадастрового квартала, в границах которого расположены здание, сооружение, объект незавершенного строительства	23:42:0710002
5.	Адрес здания, сооружения, объекта незавершенного строительства	—
5.1.	Сведения о местоположении здания, сооружения, объекта незавершенного строительства (при отсутствии адреса) в структурированном в соответствии с федеральной информационной адресной системой виде	Российская Федерация, Краснодарский край, Ейский р-н, Ейск г, уч 202
5.2.	Дополнительные сведения о местоположении	Широчанский с/о, с/т "Дружба"
6.	Иные сведения	—

3. Пояснения к сведениям об объекте недвижимости с кадастровым номером 23:42:0710002:396 :

1.	—

1. Сведения о характерных точках контура объекта недвижимости с кадастровым номером 23:42:0710002:401 :

Система координат МСК-23, зона 1 (23) Зона № 1

Обозначение характерных точек границ	Содержатся в Едином государственном реестре недвижимости			Определены в ходе выполнения комплексных кадастровых работ			Метод определения координат	Формулы, примененные для расчета средней квадратической погрешности определения координат характерных точек (Mt), м, с подставленными в такие формулы значениями и итоговые (вычисленные) значения Mt, м
	координаты, м		Радиус, м	координаты, м		Радиус, м		
	X	Y	R	X	Y	R		
1	2	3	4	5	6	7	8	9
н1684О	—	—	—	658 091,81	1 328 225,54	—	Метод спутниковых геодезических измерений (определений)	√(0,1^2 + 0,1^2) = 0,10
н1675О	—	—	—	658 091,74	1 328 229,48	—		
н1632О	—	—	—	658 085,51	1 328 229,34	—		

1	2	3	4	5	6	7	8	9
н1547О	—	—	—	658 085,51	1 328 225,39	—	Метод спутниковых геодезических измерений (определений)	√(0,1^2 + 0,1^2) = 0,10
н1684О	—	—	—	658 091,81	1 328 225,54	—		

2. Сведения о характеристиках объекта недвижимости с кадастровым номером 23:42:0710002:401 :

№ п/п	Наименование характеристики	Значение характеристики
1	2	3
1.	Вид объекта недвижимости	Здание
2.	Ранее присвоенный государственный учетный номер (инвентарный) здания, сооружения, объекта незавершенного строительства	—
3.	Кадастровый номер земельного участка (земельных участков), в границах которого (которых) расположены здание, сооружение, объект незавершенного строительства	23:42:0710002:302
4.	Уникальный учетный номер кадастрового квартала, в границах которого расположены здание, сооружение, объект незавершенного строительства	23:42:0710002
5.	Адрес здания, сооружения, объекта незавершенного строительства	—
5.1.	Сведения о местоположении здания, сооружения, объекта незавершенного строительства (при отсутствии адреса) в структурированном в соответствии с федеральной информационной адресной системой виде	Российская Федерация, Краснодарский край, Ейский р-н, Ейск г, Широчанка п, д 197
5.2.	Дополнительные сведения о местоположении	—
6.	Иные сведения	—

3. Пояснения к сведениям об объекте недвижимости с кадастровым номером 23:42:0710002:401 :

1.	—

Сведения о зданиях, сооружениях, объектах незавершенного строительства, необходимые для исправления реестровых ошибок в сведениях об описании их местоположения

1. Сведения о характерных точках контура здания

вид объекта недвижимости (здание, сооружение, объект незавершенного строительства)

с кадастровым номером 23:42:0710002:874 :

Система координат МСК-23, зона 1 (23) Зона № 1

Обозначение характерных точек границ	Содержатся в Едином государственном реестре недвижимости			Определены в ходе выполнения комплексных кадастровых работ			Метод определения координат	Формулы, примененные для расчета средней квадратической погрешности определения координат характерных точек (Mt), м, с подставленными в такие формулы значениями и итоговые (вычисленные) значения Mt, м
	координаты, м		Радиус, м	координаты, м		Радиус, м		
	X	Y	R	X	Y	R		
1	2	3	4	5	6	7	8	9
23:42:0710002:874(8)								
1218	—	—	—	657 983,17	1 328 410,97	—	Метод спутниковых геодезических измерений (определений)	—
1221	—	—	—	657 983,05	1 328 415,06	—		
1219	—	—	—	657 981,94	1 328 415,05	—		
1220	—	—	—	657 981,92	1 328 418,06	—		
1224	—	—	—	657 978,22	1 328 417,97	—		
1217	—	—	—	657 978,26	1 328 415,40	—		
1222	—	—	—	657 976,96	1 328 415,40	—		
1223	—	—	—	657 977,12	1 328 410,96	—		
1218	—	—	—	657 983,17	1 328 410,97	—		

2. Иные сведения об объекте недвижимости с кадастровым номером 23:42:0710002:874 :

1.	—

3. Пояснения к сведениям об объекте недвижимости с кадастровым номером 23:42:0710002:874 :	
1.	—

АКТ
СОГЛАСОВАНИЯ МЕСТОПОЛОЖЕНИЯ ГРАНИЦ ЗЕМЕЛЬНЫХ УЧАСТКОВ
ПРИ ВЫПОЛНЕНИИ КОМПЛЕКСНЫХ КАДАСТРОВЫХ РАБОТ

23:42:0710002

(наименование субъекта Российской Федерации, муниципального образования, населенного пункта, уникальные учетные номера кадастровых кварталов, а также иные сведения, позволяющие определить местоположение территории, на которой выполняются комплексные кадастровые работы)

Всего листов 6 | Лист № 1

№ п/п	Обозначение части (характерной точки) границы		Результат согласования (согласовано / спорное)	Кадастровые номера или обозначения смежных земельных участков	Сведения о лице, представившем возражения	Реквизиты вступившего в законную силу судебного акта
	от т.	до т.				
1	**2**	**3**	**4**	**5**	**6**	**7**
1	н503У	н503У	Согласовано	23:42:0710002:924		
2	745	745	Согласовано	23:42:0710002:923		
3	н337У	н337У	Согласовано	23:42:0710002:922		
4	н594У	н594У	Согласовано	23:42:0710002:921		
5	н574У	н574У	Согласовано	23:42:0710002:920		
6	н592У	н592У	Согласовано	23:42:0710002:919		
7	н548У	н548У	Согласовано	23:42:0710002:918		
8	863	863	Согласовано	23:42:0710002:917		
9	785	785	Согласовано	23:42:0710002:910		
10	782	782	Согласовано	23:42:0710002:909		
11	790	790	Согласовано	23:42:0710002:887		
12	н334У	н334У	Согласовано	23:42:0710002:867		
13	н557У	н557У	Согласовано	23:42:0710002:864		
14	н566У	н566У	Согласовано	23:42:0710002:860		
15	223	223	Согласовано	23:42:0710002:857		
16	776	776	Согласовано	23:42:0710002:527		
17	н460У	н460У	Согласовано	23:42:0710002:521		
18	712	712	Согласовано	23:42:0710002:515		
19	н344У	н344У	Согласовано	23:42:0710002:503		
20	6	6	Согласовано	23:42:0710002:495		
21	862	862	Согласовано	23:42:0710002:490		
22	676	676	Согласовано	23:42:0710002:487		
23	н481У	н481У	Согласовано	23:42:0710002:486		
24	859	859	Согласовано	23:42:0710002:484		
25	н353У	н353У	Согласовано	23:42:0710002:476		
26	677	677	Согласовано	23:42:0710002:470		
27	н581У	н581У	Согласовано	23:42:0710002:469		
28	н442У	н442У	Согласовано	23:42:0710002:405		
29	н385У	н385У	Согласовано	23:42:0710002:388		
30	911	911	Согласовано	23:42:0710002:386		
31	н371У	н371У	Согласовано	23:42:0710002:382		
32	н555У	н555У	Согласовано	23:42:0710002:376		
33	691	691	Согласовано	23:42:0710002:375		
34	н348У	н348У	Согласовано	23:42:0710002:374		
35	761	761	Согласовано	23:42:0710002:373		
36	н404У	н404У	Согласовано	23:42:0710002:367		
37	н411У	н411У	Согласовано	23:42:0710002:366		
38	н543У	н543У	Согласовано	23:42:0710002:365		
39	619	619	Согласовано	23:42:0710002:364		
40	895	895	Согласовано	23:42:0710002:363		
41	641	641	Согласовано	23:42:0710002:321		
42	н462У	н462У	Согласовано	23:42:0710002:319		
43	н564У	н564У	Согласовано	23:42:0710002:317		
44	55	55	Согласовано	23:42:0710002:316		
45	622	622	Согласовано	23:42:0710002:314		
46	н346У	н346У	Согласовано	23:42:0710002:313		

1	2	3	4	5	6	7
47	863	863	Согласовано	23:42:0710002:311		
48	н491У	н491У	Согласовано	23:42:0710002:310		
49	792	792	Согласовано	23:42:0710002:305		
50	н429У	н429У	Согласовано	23:42:0710002:303		
51	652	652	Согласовано	23:42:0710002:302		
52	н439У	н439У	Согласовано	23:42:0710002:300		
53	871	871	Согласовано	23:42:0710002:299		
54	н591У	н591У	Согласовано	23:42:0710002:297		
55	н479У	н479У	Согласовано	23:42:0710002:295		
56	124	124	Согласовано	23:42:0710002:293		
57	642	642	Согласовано	23:42:0710002:288		
58	897	897	Согласовано	23:42:0710002:286		
59	878	878	Согласовано	23:42:0710002:285		
60	н452У	н452У	Согласовано	23:42:0710002:284		
61	н467У	н467У	Согласовано	23:42:0710002:283		
62	756	756	Согласовано	23:42:0710002:280		
63	857	857	Согласовано	23:42:0710002:278		
64	н545У	н545У	Согласовано	23:42:0710002:276		
65	н474У	н474У	Согласовано	23:42:0710002:274		
66	н554У	н554У	Согласовано	23:42:0710002:273		
67	н399У	н399У	Согласовано	23:42:0710002:272		
68	465	465	Согласовано	23:42:0710002:270		
69	637	637	Согласовано	23:42:0710002:269		
70	669	669	Согласовано	23:42:0710002:266		
71	749	749	Согласовано	23:42:0710002:263		
72	783	783	Согласовано	23:42:0710002:261		
73	н511У	н511У	Согласовано	23:42:0710002:259		
74	669	669	Согласовано	23:42:0710002:258		
75	н605У	н605У	Согласовано	23:42:0710002:256		
76	н505У	н505У	Согласовано	23:42:0710002:248		
77	н397У	н397У	Согласовано	23:42:0710002:246		
78	873	873	Согласовано	23:42:0710002:244		
79	651	651	Согласовано	23:42:0710002:242		
80	н356У	н356У	Согласовано	23:42:0710002:241		
81	769	769	Согласовано	23:42:0710002:239		
82	702	702	Согласовано	23:42:0710002:236		
83	614	614	Согласовано	23:42:0710002:234		
84	н515У	н515У	Согласовано	23:42:0710002:233		
85	н425У	н425У	Согласовано	23:42:0710002:229		
86	771	771	Согласовано	23:42:0710002:228		
87	875	875	Согласовано	23:42:0710002:227		
88	н472У	н472У	Согласовано	23:42:0710002:225		
89	н553У	н553У	Согласовано	23:42:0710002:222		
90	746	746	Согласовано	23:42:0710002:221		
91	66	66	Согласовано	23:42:0710002:219		
92	н519У	н519У	Согласовано	23:42:0710002:215		
93	н523У	н523У	Согласовано	23:42:0710002:214		
94	н585У	н585У	Согласовано	23:42:0710002:212		
95	95	95	Согласовано	23:42:0710002:206		
96	н452У	н452У	Согласовано	23:42:0710002:205		
97	67	67	Согласовано	23:42:0710002:203		
98	638	638	Согласовано	23:42:0710002:200		
99	816	816	Согласовано	23:42:0710002:192		
100	829	829	Согласовано	23:42:0710002:191		
101	н584У	н584У	Согласовано	23:42:0710002:190		
102	779	779	Согласовано	23:42:0710002:189		

1	2	3	4	5	6	7
103	н573У	н573У	Согласовано	23:42:0710002:185		
104	920	920	Согласовано	23:42:0710002:184		
105	834	834	Согласовано	23:42:0710002:183		
106	139	139	Согласовано	23:42:0710002:181		
107	н563У	н563У	Согласовано	23:42:0710002:178		
108	н457У	н457У	Согласовано	23:42:0710002:177		
109	217	217	Согласовано	23:42:0710002:174		
110	н370У	н370У	Согласовано	23:42:0710002:173		
111	447	447	Согласовано	23:42:0710002:172		
112	н540У	н540У	Согласовано	23:42:0710002:171		
113	н453У	н453У	Согласовано	23:42:0710002:169		
114	837	837	Согласовано	23:42:0710002:168		
115	н398У	н398У	Согласовано	23:42:0710002:166		
116	н407У	н407У	Согласовано	23:42:0710002:164		
117	н390У	н390У	Согласовано	23:42:0710002:162		
118	н415У	н415У	Согласовано	23:42:0710002:160		
119	н508У	н508У	Согласовано	23:42:0710002:154		
120	н514У	н514У	Согласовано	23:42:0710002:152		
121	15	15	Согласовано	23:42:0710002:151		
122	175	175	Согласовано	23:42:0710002:150		
123	612	612	Согласовано	23:42:0710002:147		
124	н333У	н333У	Согласовано	23:42:0710002:144		
125	н416У	н416У	Согласовано	23:42:0710002:141		
126	185	185	Согласовано	23:42:0710002:140		
127	н498У	н498У	Согласовано	23:42:0710002:138		
128	630	630	Согласовано	23:42:0710002:136		
129	н570У	н570У	Согласовано	23:42:0710002:135		
130	1148	1148	Согласовано	23:42:0710002:132		
131	н596У	н596У	Согласовано	23:42:0710002:130		
132	665	665	Согласовано	23:42:0710002:129		
133	372	372	Согласовано	23:42:0710002:128		
134	795	795	Согласовано	23:42:0710002:127		
135	936	936	Согласовано	23:42:0710002:124		
136	н469У	н469У	Согласовано	23:42:0710002:121		
137	н436У	н436У	Согласовано	23:42:0710002:113		
138	681	681	Согласовано	23:42:0710002:112		
139	716	716	Согласовано	23:42:0710002:108		
140	н445У	н445У	Согласовано	23:42:0710002:103		
141	705	705	Согласовано	23:42:0710002:102		
142	н598У	н598У	Согласовано	23:42:0710002:101		
143	н459У	н459У	Согласовано	23:42:0710002:96		
144	892	892	Согласовано	23:42:0710002:89		
145	885	885	Согласовано	23:42:0710002:88		
146	758	758	Согласовано	23:42:0710002:84		
147	н542У	н542У	Согласовано	23:42:0710002:77		
148	799	799	Согласовано	23:42:0710002:76		
149	928	928	Согласовано	23:42:0710002:73		
150	н393У	н393У	Согласовано	23:42:0710002:71		
151	798	798	Согласовано	23:42:0710002:70		
152	н575У	н575У	Согласовано	23:42:0710002:69		
153	н446У	н446У	Согласовано	23:42:0710002:68		
154	905	905	Согласовано	23:42:0710002:67		
155	н605У	н605У	Согласовано	23:42:0710002:64		
156	626	626	Согласовано	23:42:0710002:62		
157	н414У	н414У	Согласовано	23:42:0710002:61		
158	н522У	н522У	Согласовано	23:42:0710002:57		

1	2	3	4	5	6	7
159	н492У	н492У	Согласовано	23:42:0710002:56		
160	н456У	н456У	Согласовано	23:42:0710002:55		
161	н359У	н359У	Согласовано	23:42:0710002:54		
162	н610У	н610У	Согласовано	23:42:0710002:51		
163	674	674	Согласовано	23:42:0710002:49		
164	н579У	н579У	Согласовано	23:42:0710002:47		
165	н468У	н468У	Согласовано	23:42:0710002:45		
166	н364У	н364У	Согласовано	23:42:0710002:44		
167	н500У	н500У	Согласовано	23:42:0710002:43		
168	917	917	Согласовано	23:42:0710002:41		
169	115	115	Согласовано	23:42:0710002:40		
170	н477У	н477У	Согласовано	23:42:0710002:38		
171	н506У	н506У	Согласовано	23:42:0710002:35		
172	824	824	Согласовано	23:42:0710002:32		
173	825	825	Согласовано	23:42:0710002:31		
174	н455У	н455У	Согласовано	23:42:0710002:30		
175	827	827	Согласовано	23:42:0710002:20		
176	н572У	н572У	Согласовано	23:42:0710002:18		
177	н423У	н423У	Согласовано	23:42:0710002:14		
178	814	814	Согласовано	23:42:0710002:12		
179	н388У	н388У	Согласовано	23:42:0710002:11		
180	830	830	Согласовано	23:42:0710002:10		
181	н347У	н347У	Согласовано	23:42:0710002:8		
182	64	64	Согласовано	23:42:0710002:6		
183	831	831	Согласовано	23:42:0710002:5		
184	889	889	Согласовано	23:42:0710002:4		
185	844	844	Согласовано	23:42:0710002:2		
186	н405У	н405У	Согласовано	23:42:0710002:1		
187	660	660	Согласовано	23:42:0710002:916		
188	н310У	н310У	Согласовано	23:42:0710002:896		
189	6	6	Согласовано	23:42:0710002:895		
190	12	12	Согласовано	23:42:0710002:868		
191	14	14	Согласовано	23:42:0710002:859		
192	738	738	Согласовано	23:42:0710002:514		
193	1146	1146	Согласовано	23:42:0710002:501		
194	н303У	н303У	Согласовано	23:42:0710002:485		
195	н378У	н378У	Согласовано	23:42:0710002:483		
196	н481У	н481У	Согласовано	23:42:0710002:473		
197	913	913	Согласовано	23:42:0710002:472		
198	854	854	Согласовано	23:42:0710002:465		
199	н366У	н366У	Согласовано	23:42:0710002:385		
200	н399У	н399У	Согласовано	23:42:0710002:384		
201	804	804	Согласовано	23:42:0710002:383		
202	621	621	Согласовано	23:42:0710002:318		
203	н291У	н291У	Согласовано	23:42:0710002:309		
204	1150	1150	Согласовано	23:42:0710002:308		
205	735	735	Согласовано	23:42:0710002:307		
206	64	64	Согласовано	23:42:0710002:298		
207	н319У	н319У	Согласовано	23:42:0710002:294		
208	75	75	Согласовано	23:42:0710002:282		
209	76	76	Согласовано	23:42:0710002:275		
210	912	912	Согласовано	23:42:0710002:267		
211	708	708	Согласовано	23:42:0710002:262		
212	н425У	н425У	Согласовано	23:42:0710002:257		
213	н358У	н358У	Согласовано	23:42:0710002:255		
214	90	90	Согласовано	23:42:0710002:253		

1	2	3	4	5	6	7
215	799	799	Согласовано	23:42:0710002:249		
216	684	684	Согласовано	23:42:0710002:245		
217	95	95	Согласовано	23:42:0710002:243		
218	н456У	н456У	Согласовано	23:42:0710002:237		
219	н266У	н266У	Согласовано	23:42:0710002:235		
220	н340У	н340У	Согласовано	23:42:0710002:230		
221	115	115	Согласовано	23:42:0710002:226		
222	н417У	н417У	Согласовано	23:42:0710002:224		
223	124	124	Согласовано	23:42:0710002:209		
224	759	759	Согласовано	23:42:0710002:204		
225	н451У	н451У	Согласовано	23:42:0710002:202		
226	910	910	Согласовано	23:42:0710002:198		
227	130	130	Согласовано	23:42:0710002:195		
228	н271У	н271У	Согласовано	23:42:0710002:186		
229	139	139	Согласовано	23:42:0710002:182		
230	144	144	Согласовано	23:42:0710002:175		
231	н390У	н390У	Согласовано	23:42:0710002:163		
232	н415У	н415У	Согласовано	23:42:0710002:161		
233	153	153	Согласовано	23:42:0710002:159		
234	840	840	Согласовано	23:42:0710002:158		
235	727	727	Согласовано	23:42:0710002:156		
236	168	168	Согласовано	23:42:0710002:155		
237	н401У	н401У	Согласовано	23:42:0710002:153		
238	174	174	Согласовано	23:42:0710002:149		
239	612	612	Согласовано	23:42:0710002:148		
240	178	178	Согласовано	23:42:0710002:145		
241	н587У	н587У	Согласовано	23:42:0710002:143		
242	185	185	Согласовано	23:42:0710002:139		
243	189	189	Согласовано	23:42:0710002:137		
244	1148	1148	Согласовано	23:42:0710002:133		
245	860	860	Согласовано	23:42:0710002:131		
246	н491У	н491У	Согласовано	23:42:0710002:126		
247	686	686	Согласовано	23:42:0710002:122		
248	н463У	н463У	Согласовано	23:42:0710002:118		
249	620	620	Согласовано	23:42:0710002:117		
250	н523У	н523У	Согласовано	23:42:0710002:116		
251	н267У	н267У	Согласовано	23:42:0710002:111		
252	660	660	Согласовано	23:42:0710002:110		
253	н448У	н448У	Согласовано	23:42:0710002:109		
254	217	217	Согласовано	23:42:0710002:105		
255	220	220	Согласовано	23:42:0710002:100		
256	н327У	н327У	Согласовано	23:42:0710002:97		
257	879	879	Согласовано	23:42:0710002:93		
258	189	189	Согласовано	23:42:0710002:91		
259	н489У	н489У	Согласовано	23:42:0710002:80		
260	897	897	Согласовано	23:42:0710002:72		
261	н414У	н414У	Согласовано	23:42:0710002:65		
262	624	624	Согласовано	23:42:0710002:63		
263	908	908	Согласовано	23:42:0710002:60		
264	н340У	н340У	Согласовано	23:42:0710002:52		
265	н287У	н287У	Согласовано	23:42:0710002:50		
266	н382У	н382У	Согласовано	23:42:0710002:48		
267	н315У	н315У	Согласовано	23:42:0710002:46		
268	925	925	Согласовано	23:42:0710002:37		
269	н328У	н328У	Согласовано	23:42:0710002:34		
270	142	142	Согласовано	23:42:0710002:33		

1	2	3	4	5	6	7
271	н593У	н593У	Согласовано	23:42:0710002:27		
272	н552У	н552У	Согласовано	23:42:0710002:25		
273	н405У	н405У	Согласовано	23:42:0710002:24		
274	н296У	н296У	Согласовано	23:42:0710002:22		
275	933	933	Согласовано	23:42:0710002:19		
276	н529У	н529У	Согласовано	23:42:0710002:9		

Председатель согласительной комиссии: _____ _____

М.П. (подпись) (фамилия, инициалы)

Заключения согласительной коммиссии
Вложить после утверждения КПТР, включая протоколы

Постановление об утверждении
Вложить после утверждения кптр

Схема границ земельных участков

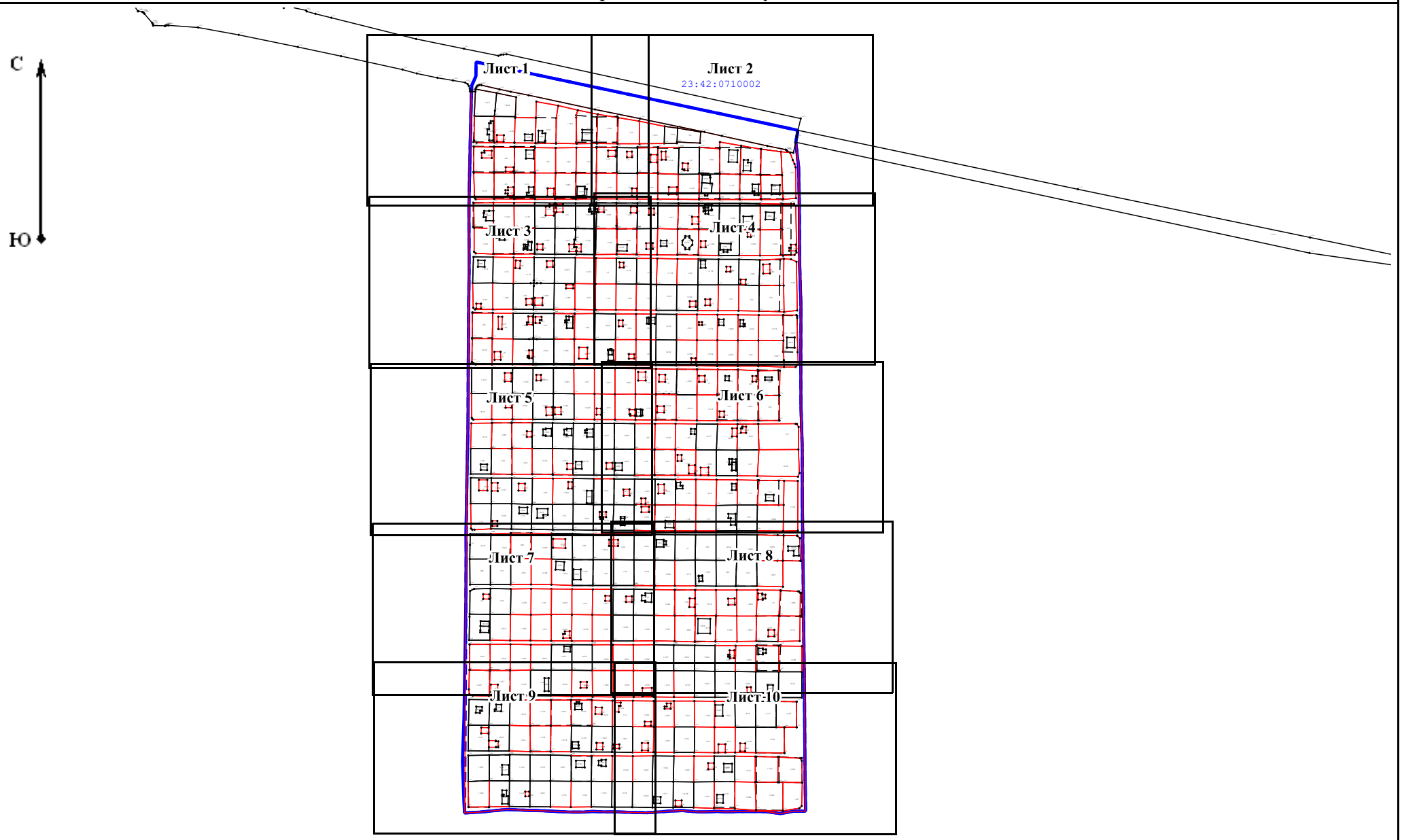

Условные обозначения находятся на последнем листе

Масштаб 1:5 000

Схема границ земельных участков

Лист 1

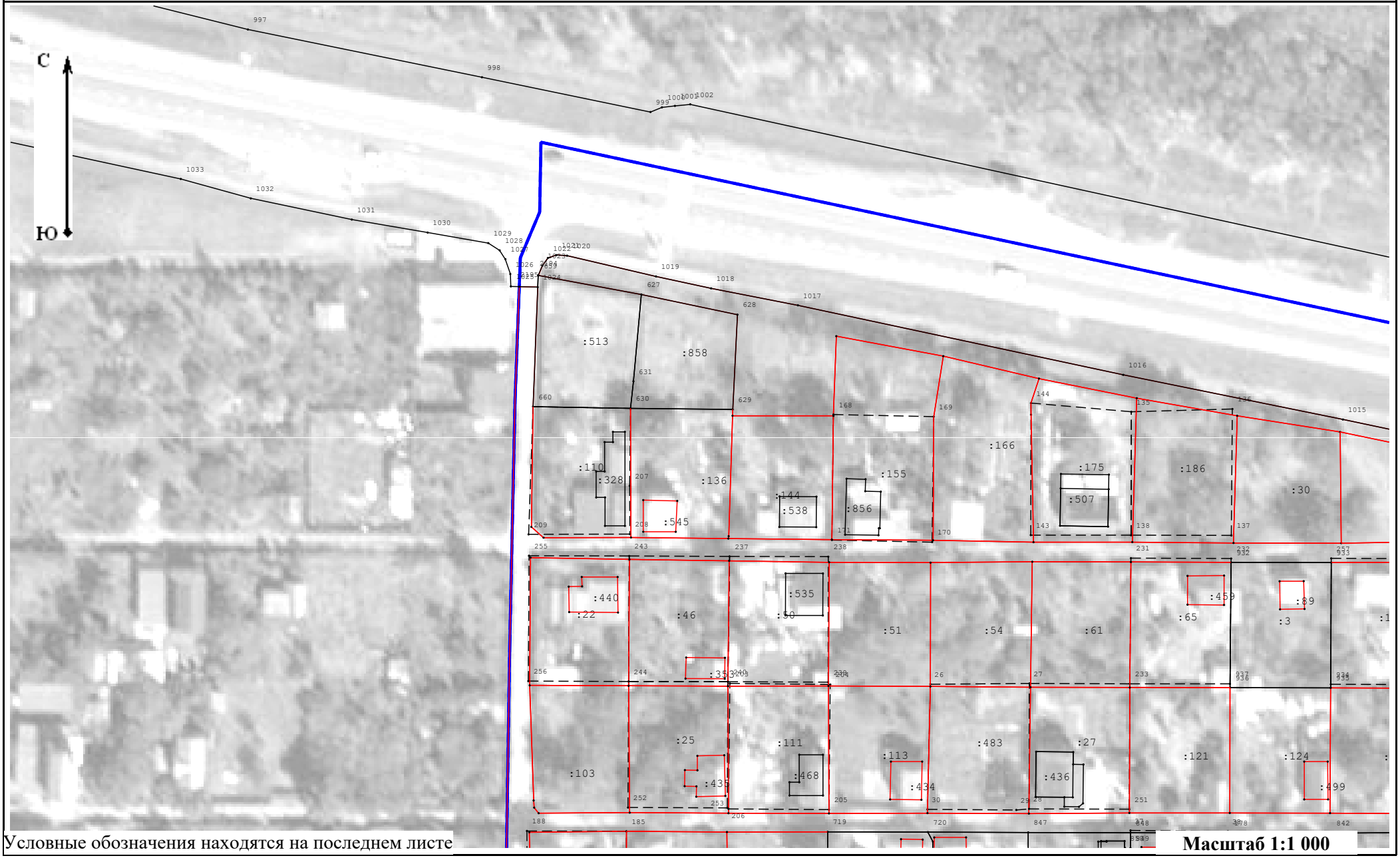

Условные обозначения находятся на последнем листе

Масштаб 1:1 000

Схема границ земельных участков

Лист 2

Условные обозначения находятся на последнем листе

Масштаб 1:1 000

Схема границ земельных участков

Лист 3



Условные обозначения находятся на последнем листе

Масштаб 1:1 000

Схема границ земельных участков

Лист 4



Условные обозначения находятся на последнем листе

Масштаб 1:1 000

Схема границ земельных участков

Лист 5



Условные обозначения находятся на последнем листе

Масштаб 1:1 000

Схема границ земельных участков

Лист 6

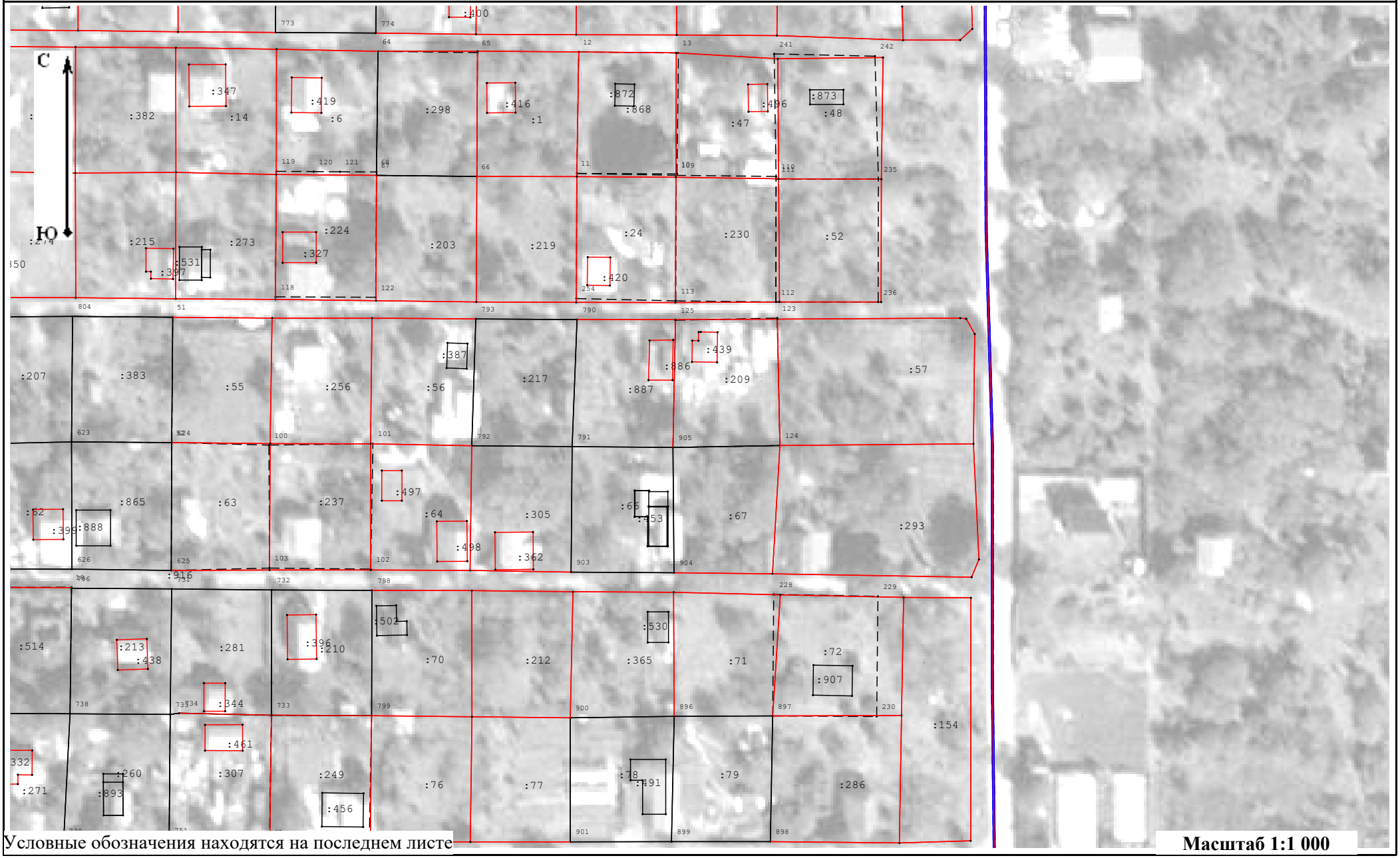

Условные обозначения находятся на последнем листе

Масштаб 1:1 000

Схема границ земельных участков

Лист 7



Условные обозначения находятся на последнем листе

Масштаб 1:1 000

Схема границ земельных участков

Лист 8

Условные обозначения находятся на последнем листе

Масштаб 1:1 000

Схема границ земельных участков

Лист 9



Условные обозначения находятся на последнем листе

Масштаб 1:1 000

Схема границ земельных участков

Лист 10

Условные обозначения находятся на последнем листе

Масштаб 1:1 000

Схема границ земельных участков

Условные обозначения:

7 - Существующая точка, имеющиеся в ГКН сведения о которой позволяют однозначно определить ее местоположение

- Существующая часть границы, имеющиеся в ГКН сведения о которой достаточны для определения ее местоположения

- Вновь образованная часть границы, сведения о которой достаточны для определения ее местоположения

5 - Прекращающая существование точка, сведения о которой позволяют однозначно определить ее местоположение

23:43:0101012 - Номер кадастрового квартала

- Проектная граница кадастрового квартала

- Граница кадастрового квартала

н1О - Обозначение новых точек границ объектов капитального строительства

Схема геодезических построений

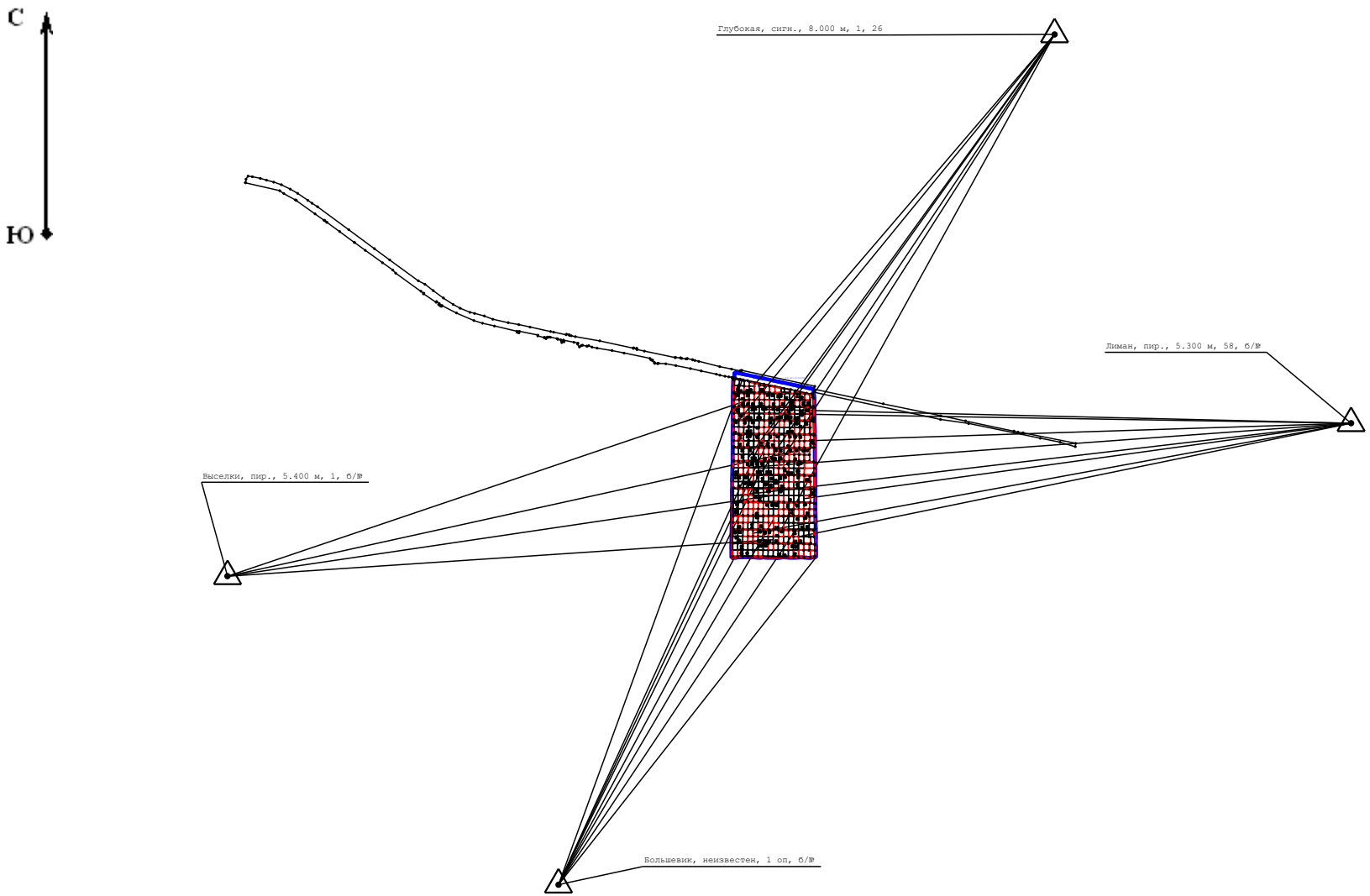

Масштаб 1:25 000

Условные обозначения:

- Пункт государственной геодезической сети

- Граница кадастрового квартала

- Напровление геодезичиских построений при определении координат характерных точек границ земельеого участка

91:01:073004 - Номер кадастрового квартала

ПРАВИЛА ЗЕМЛЕПОЛЬЗОВАНИЯ И ЗАСТРОЙКИ

Ейского городского поселения Ейского района
Краснодарского края

Карта градостроительного зонирования

УСЛОВНЫЕ ОБОЗНАЧЕНИЯ

ГРАНИЦЫ

- Муниципальных районов
- Городских поселений
- Сельских поселений
- Населенных пунктов
- Земельных участков, сведения о которых содержатся в ЕГРН
- Граница территории объекта культурного наследия
- Границы территории исторического поселения

ГРАДОСТРОИТЕЛЬНЫЙ РЕГЛАМЕНТ НЕ РАСПРОСТРАНЯЕТСЯ
Земельные участки, предназначенные для размещения линейных объектов и (или) занятые линейными объектами

Железнодорожные пути

- Железнодорожный путь общего пользования
- Железнодорожный путь необщего пользования

Автомобильные дороги

- Автомобильные дороги регионального или межмуниципального значения
- Автомобильные дороги местного значения

ТЕРРИТОРИАЛЬНЫЕ ЗОНЫ

Жилые зоны

- Ж-1 — Зона застройки индивидуальными жилыми домами
- Ж-2 — Зона застройки малоэтажными жилыми домами (до 4 этажей, включая мансардный)
- Ж-3 — Зона застройки среднеэтажными жилыми домами (до 8 этажей, включая мансардный)
- Ж-4 — Зона застройки многоэтажными жилыми домами (9 этажей и более)

И единицы исторические поселения

- ИТ Ж1 Т 1 — Зона индивидуальной жилой застройки, высокая степень сохранности исторической среды
- ИТ Ж1 Т 2 — Зона индивидуальной жилой застройки, средняя степень сохранности исторической среды
- ИТ Ж1 Т 3 — Зона индивидуальной жилой застройки, низкая степень сохранности исторической среды
- ИТ Ж2 Т 1 — Зона индивидуальной жилой застройки
- ИТ Ж3 Т 1 — Зона среднеэтажной жилой застройки

Общественно-деловые зоны

- ОД — Многофункциональная общественно-деловая зона
- ОД-1 — Зона специализированной общественной застройки

И единицы исторические поселения

- ИТ ОД1 Т 1 — Зона общественной застройки, высокая степень сохранности исторической среды
- ИТ ОД1 Т 2 — Зона общественной застройки, средняя степень сохранности исторической среды
- ИТ ОД1 Т 3 — Зона общественной застройки, низкая степень сохранности исторической среды
- ИТ ОД2 Т 1 — Зона общественной застройки

Производственные зоны, зоны инженерной и транспортной инфраструктур

- ПР — Производственная зона
- К-1 — Коммунально-складская зона
- И — Зона инженерной инфраструктуры
- Т — Зона транспортной инфраструктуры

И единицы исторические поселения

- ИТ ПР Т 1 — Зона производственной деятельности

Зоны сельскохозяйственного использования

- СХ1 — Зона сельскохозяйственных угодий
- СХ-2 — Производственная зона сельскохозяйственных предприятий
- СХ-3 — Зона ведения садоводства и огородничества

Зоны рекреационного назначения

- Р-1 — Зона озелененных территорий общего пользования
- ОТ — Курортная зона
- Р-2 — Зона отдыха

И единицы исторические поселения

- ИТ Р Т 1 — Зона отдыха (рекреации)
- ИТ Р Т 2 — Зона курортной деятельности

Зоны специального назначения

- СН — Зона кладбищ
- СН1 — Зона складирования и захоронения отходов
- СН2 — Зона озелененных территорий специального назначения
- СН4 — Зона режимных территорий

И единицы исторические поселения

- ИТ СН Т 1 — Зона обеспечения обороны и безопасности

ГРАДОСТРОИТЕЛЬНЫЙ РЕГЛАМЕНТ НЕ УСТАНАВЛИВАЕТСЯ

- Сельскохозяйственные угодья в составе земель сельскохозяйственного назначения
- Земли, покрытые поверхностными водами
- Улично-дорожная сеть (территории общего пользования)

Территории, зоны и площадки для инвестиционной деятельности, комплексного развития
Комплексное развитие территорий

- Граница территории, предусматривающей осуществление деятельности по комплексному и устойчивому развитию (аквадория ЗЕЙСКОГО ЕЙСКА)

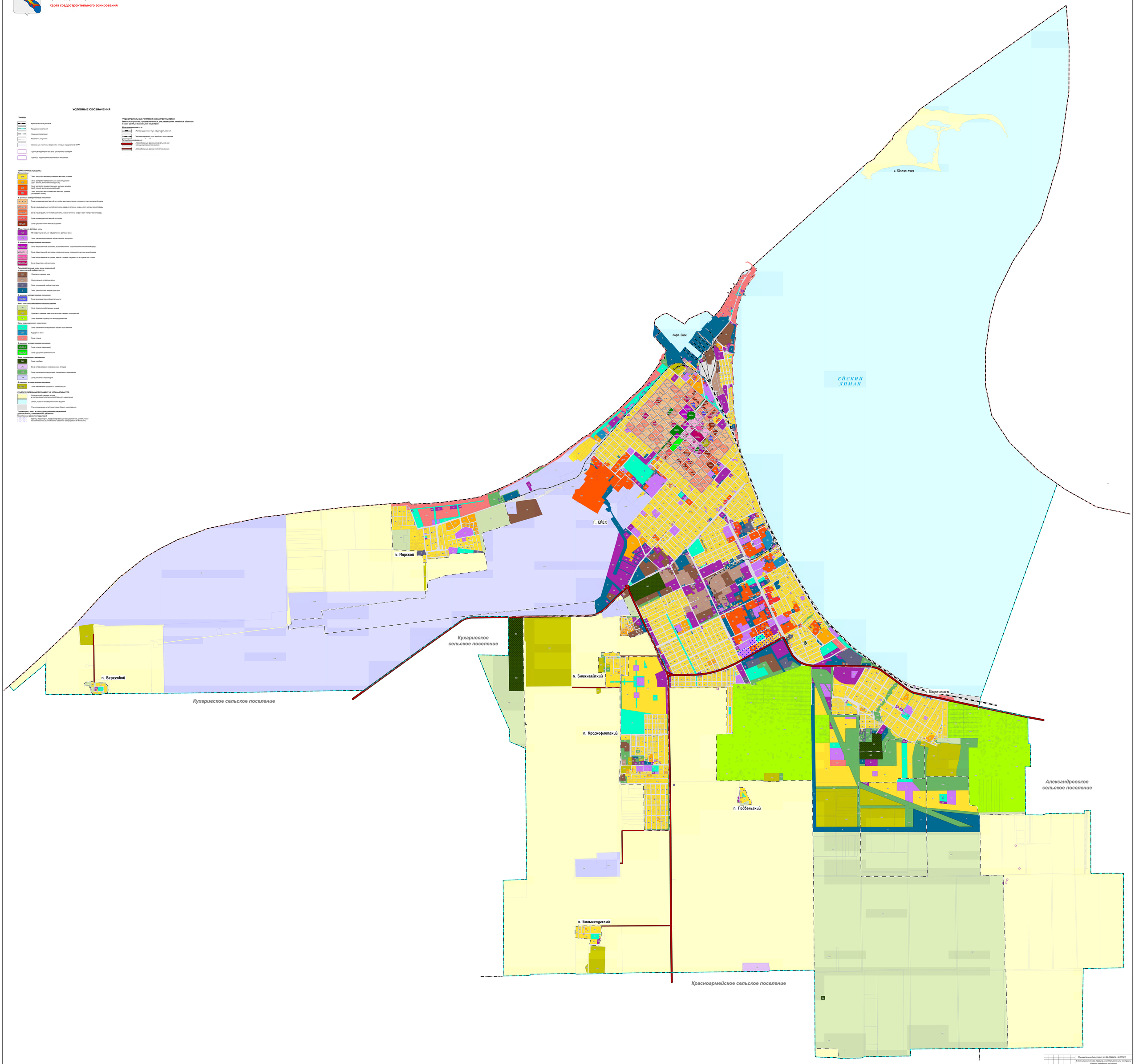

Изм.	Кол.уч.	Лист	N док.	Подп.	Дата	Муниципальный контракт от 24.04.2023г. №0/2023	
						Внесение изменений в Правила землепользования и застройки Ейского городского поселения Ейского района Краснодарского края	
						Правила землепользования и застройки	Стадия: Лист: Листов:
							ГКУ 1 1
						Карта градостроительного зонирования М 1:10 000	ИП Пудтов А.С. 2023г.

Требуется регистрация A4ScanDoc. Пробный период истек. A4ScanDoc.com

УПРАВЛЕНИЕ СЕЛЬСКОГО ХОЗЯЙСТВА

Ейского гор ~~РАЙ~~ИСПОЛКОМА

КРАСНОДАРСКОГО КРАЯ

СПЕЦГРУППА ЗЕМЛЕУСТРОИТЕЛЕЙ

ЗЕМЛЕУСТРОИТЕЛЬНОЕ ДЕЛО 157

по отводу в натуре земельного участка

Ейскому заводу "Аттракцион"

(наименование землепользователя)

для создания коллективного садоводческого товарищества

для каких целей

"Дружба" площадью 20.7 гектаров

1987 год

Отсканировано программой A4ScanDoc, сайт программы www.a4scandoc.com.com

Требуется регистрация A4ScanDoc. Пробный период истек. A4ScanDoc.com

СОДЕРЖАНИЕ

землеустроительного дела

	листов
1. Решение райисполкома о выдаче акта на право пользования землей	1
2. Объяснительная записка	2
3. Выписка из государственной земельной книги	
4. Повестки — доверенности	
5. Акты установления границ	3
6. Выписки из каталогов координат смежных землепользователей	
7. Каталоги координат исходных геоданных	
8. Журнал измерений углов и линий теодолитных ходов	4-5
9. Схема увязки теодолитных ходов	6
10. Ведомость вычисления координат	7-8
11. Решения прямых и обратных геодезических задач	9
12. Каталог координат внешних границ землепользования	10
13. Материалы вычисления общей площади землепользования	11
14. Акт сдачи землепользователю установленных в натуре граничных (межевых) знаков	12
15. Акт проверки и приемки работ с корректурными листами	

Приложение: 1. План внешних границ.
2. Акт на право пользования землей.

Всего в настоящем деле подшито 10 документов на 12 листах.

Ст. инженер землеустроитель Ананьев
подпись

«29» 04. 1987 г.

Гулькевичская типография упрздата з. 1241—3000

Отсканировано программой A4ScanDoc, сайт программы www.a4scandoc.com.com

Требуется регистрация A4ScanDoc. Пробный период истек. A4ScanDoc.com

РСФСР
Ейский городской Совет народных депутатов
Краснодарского края
ИСПОЛНИТЕЛЬНЫЙ КОМИТЕТ

РЕШЕНИЕ

29.04.87 № 105/3
г.Ейск

О плане границ и размерах земельных участков предоставленных для коллективного садоводства рабочих и служащих.

Исполнительный комитет Ейского городского Совета народных депутатов РЕШИЛ:

1. Утвердить планы границ и размеры земельных участков, предоставленных предприятиям города для коллективного садоводства рабочих и служащих:

Землепользователи	К-во уч-в	Объект	Площадь (га)	Количество садовых участков
1. Ейский завод "Полиграфмаш"	I	Садоводческое товарищество "Спутник"	22.3	406
2. Ейский химический завод "Аттракцион"	I	Садоводческое товарищество "Дружба"	20.7	374

2. Землеустроительной службе внести в порядке дополнения, в Государственные акты упомянутых в п.I предприятий земельные участки соответствующих садоводческих товариществ.

Председатель Горисполкома Л.П.Бахмев
Секретарь Н.Д.Коврова

Исполнительный комитет Ейского городского Совета народных депутатов города Ейск Краснодарского края
ОБЩИЙ ОТДЕЛ

Отсканировано программой A4ScanDoc, сайт программы www.a4scandoc.com.com

Требуется регистрация A4ScanDoc. Пробный период истек. A4ScanDoc.com

Абрис

Журнал измерений

Исполнитель П. Колесу

Отсканировано программой A4ScanDoc, сайт программы www.a4scandoc.com.com

Требуется регистрация A4ScanDoc. Пробный период истек. A4ScanDoc.com

14.04.87г 198 года дня

№ точек стояния	№ точек наблюдения	Отсчеты I	Отсчеты II	Среднее из отсчетов		Угол		Среднее из отсчетов		Магн. азимут.	Мера линии
	4	132	44°0	44°0	132	44°0					
1	2	32	45°0	45°0	32	45°0	99	26°0			
	4	205	47°0	47°0	205	47°0			99	26°0	
	2	106	21°0	21°0	106	21°0	99	26°0			
	1	117	14°0	14°0	117	14°0					
2	3	27	14°0	14°0	27	14°0	90	00°0			
	1	211	38°0	38°0	211	38°0			90	00°0	
	3	121	38°0	38°0	121	38°0	90	00°0			
	2	134	17°0	17°0	134	17°0					
3	4	44	17°0	17°0	44	17°0	90	00°0			
	2	213	22°0	22°0	213	22°0			90	00°0	
	4	123	22°0	22°0	123	22°0	90	00°0			
	3	300	38°0	38°0	300	38°0					
4	1	220	04°0	04°0	220	04°0	80	34°0			
	3	7	11°0	11°0	7	11°0			80	34°0	
	1	286	37°0	37°0	286	37°0	80	34°0			

1 Среднее из углов выписывается в тот же день чернилами
Подчистки в журнале воспрещаются.

Щербиновская типограф., зак. 316—1000

Абрис



Исполнитель П.К.Сад

Отсканировано программой A4ScanDoc, сайт программы www.a4scandoc.com.com

Требуется регистрация A4ScanDoc. Пробный период истек. A4ScanDoc.com

Схема увязки теодолитных ходов.

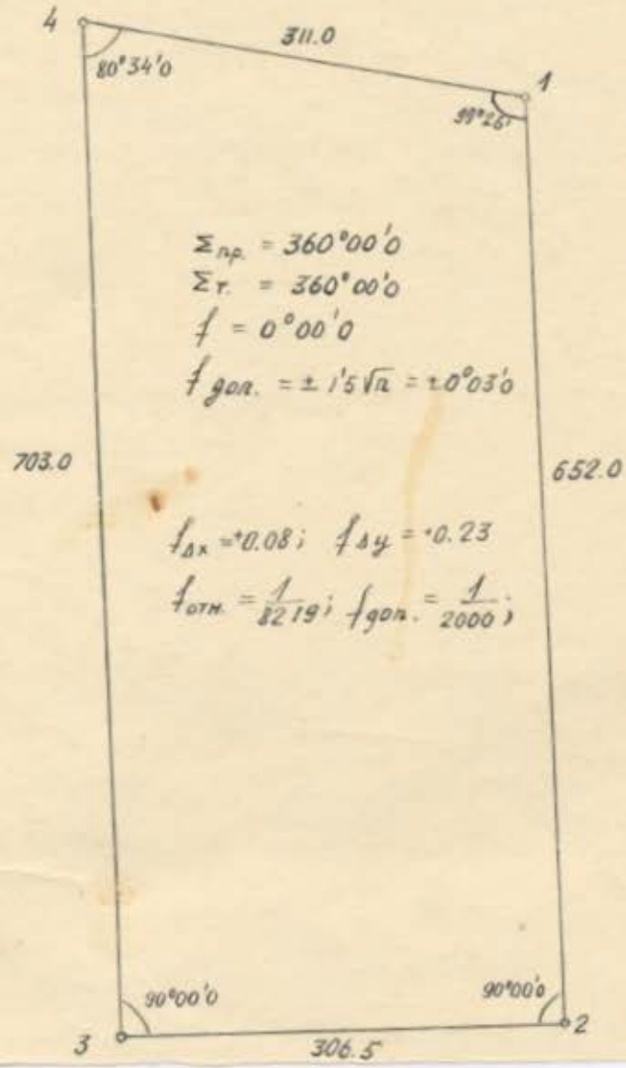

$\Sigma_{пр.} = 360°00'0$

$\Sigma_{т.} = 360°00'0$

$f = 0°00'0$

$f_{доп.} = \pm 1'5\sqrt{n} = \pm 0°03'0$

$f_{\Delta x} = +0.08$; $f_{\Delta y} = +0.23$

$f_{отн.} = \frac{1}{8219}$; $f_{доп.} = \frac{1}{2000}$;

Отсканировано программой A4ScanDoc, сайт программы www.a4scandoc.com.com

Требуется регистрация A4ScanDoc. Пробный период истек. A4ScanDoc.com

Приращение координат								Координаты				№ № точек
Вычисленные				Исправленные				±	X		Y	
±	Δ_x	±	Δ_y	±	Δ_x	±	Δ_y					
	8		9		10		11		12		13	14

Ведомость координат.
окружной границы.
садоводческого товарищества
"Аттракцион".

Отсканировано программой A4ScanDoc, сайт программы www.a4scandoc.com.com

Требуется регистрация A4ScanDoc. Пробный период истек. A4ScanDoc.com

Наименование смежных землепользов.	№ № точек	Измеренные углы	Исправленные углы	Дирекционные углы	Румбы	Горизонтальные проложения
1	2	3	4	5	6	7
	1	99°26'0	99°26'0			
				178°19'0	ЮВ: 1°41'0	652.0
	2	90°00'0	90°00'0			
				268°19'0	ЮЗ: 88°19'0	306.5
	3	90°00'0	90°00'0			
				358°19'0	СЗ: 1°41'0	703.0
	4	80°34'0	80°34,0			
				97°45'0	ЮВ: 82°15'0	311.0
		Σпр. = 360°00'0 Σт. = 360°00'0	Σ = 360°00'			P = 1972.5
		f = 0°00'0				
		fдоп = ± 1'5 √2	= ±0°03'0			

Отсканировано программой A4ScanDoc, сайт программы www.a4scandoc.com.com

Требуется регистрация A4ScanDoc. Пробный период истек. A4ScanDoc.com

Приращения координат								Координаты				№ № точек
Вычисленные				Исправленные				±	X		Y	
±	Δ_x	±	Δ_y	±	Δ_x	±	Δ_y					
	8		9		10		11		12		13	14
			-0.03						58406.00		28416.00	1
-	651.68	+	19.13	-	651.68	+	19.10					
	-0.04		- 0.10						57754.32		28435.1	2
-	9.00	-	306.37	-	9.04	-	306.47					
									57745.28		28128.63	3
+	702.7	-	20.69	+	702.7	-	20.69					
	-0.04		- 0.10						58447.98		28107.94	4
-	41.94	+	308.16	-	41.98	+	308.06					
5												
+	0.08	+	0.23									

$f = \frac{\sqrt{0.08^2 + 0.23^2}}{1972.5} = \frac{1}{8219};$

$f_{доп.} = \pm \frac{1}{2000};$

Отсканировано программой A4ScanDoc, сайт программы www.a4scandoc.com.com

Требуется регистрация A4ScanDoc. Пробный период истек. A4ScanDoc.com

Схема привязки.

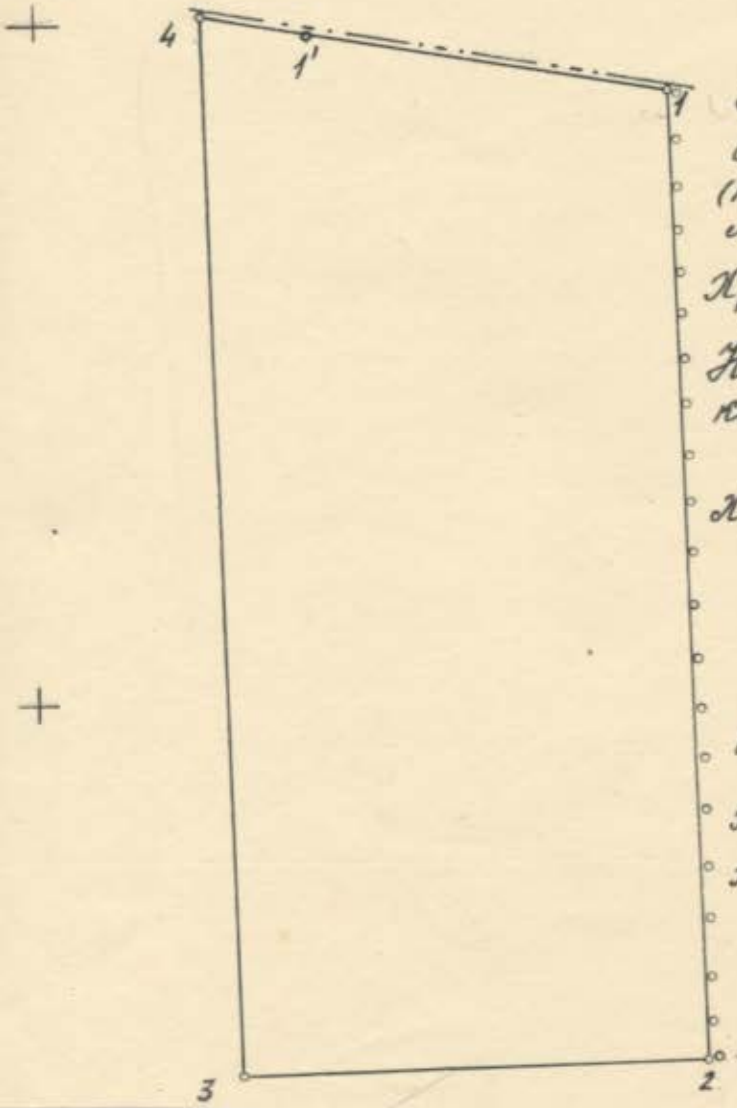

Координаты т. 1 сняты графически (пересечение воздушной линии связи и лесополосы).

$x_1 = 58406$; $y_1 = 28416$;

На линии связи снята координата т. 1'

$x_1' = 58438$; $y_1' = 28178$;

Решение обратной геодезич. задачи.

$x_1 = 58406$; $y = 28416$;

$x_1' = 58438$; $y_2' = 28178$;

$\Delta x = -32$; $\Delta y = +238$;

$tg r = \frac{\Delta y}{\Delta x} = \frac{238}{-32} = -7.437$;

$r_{4-1} = 82°15'$; $A_{4-1} = 97°45'$;

Отсканировано программой A4ScanDoc, сайт программы www.a4scandoc.com.com

Требуется регистрация A4ScanDoc. Пробный период истек. A4ScanDoc.com

Система координат 19____ года

Осевой меридиан _____

Система высот единая

Зона _____ градусная

КАТАЛОГ КООРДИНАТ

точек окружной границы колхоза / совхоза садоводческого товарищества "Дружба" завода "Аттракцион" гор. Ейска района Краснодарского края

Смежность на плане от и до	Наименование смежеств (исходных пунктов)	№№ точек (класс пункта)	Румбы: название	Румбы: градусы	Румбы: минуты	Горизонтальное проложение	Координаты: ∓	Координаты: X	Координаты: ∓	Координаты: У	Высота над уровнем моря в метрах	Примечание
	пт ицесовхоз "Ейский	1						58406.0		28416.0		
			ЮВ	1	41	652.0						
		2						57754.32		28435.10		
	с/з "Уранский"		Ю3	88	19	306-5						
		3						57745.28		28128.63		
	сад. тов. завода "Полиграфмаш"		С3	1	41	703.0						
		4						58447.98		28107.94		
	АРСУ		ЮВ	82	15	311.0						
	(полоса отвода а/д)	1										

Отсканировано программой A4ScanDoc, сайт программы www.a4scandoc.com.com

Требуется регистрация A4ScanDoc. Пробный период истек. A4ScanDoc.com

уровнем моря в метрах	Примечан
12	13

Схема вычисления общей площади. (графически).



$S_1 = 652 \times 306.5 = 19.9$

$S_2 = \frac{1}{2}(306.5 \times 51) = 0.8$

$S_{общ.} = 20.7$ га

Отсканировано программой A4ScanDoc, сайт программы www.a4scandoc.com.com

Проект утвержден
Исполкомом Ейского городского Совета народных депутатов. Решение № от 1987г

Экспликация

всего участков	общая площадь	в т.ч. под садами	под дорогами

всего участков	Общая площадь	в т.ч. под садами	под дорогами

Описание смежеств
от А до Б - земли Ейского ДРСУ
(Ейско-Ясенской)
от Б до В - земли птицесовхоза „Ейский"
от В до Г - земли с-за „Урожайный"
от Г до А - земли з-да „Полиграфмаш"
(коллективные сады)

133 Степанченко О.П.	134 Баркан Я.М.	135 Крючкова В.Г.	136 Грищенко И.Н.	137 Готовский В.И.	138 Ганцев А.А.	139 Романенко А.Н.	140 Анисыкова И.А.	141 Черняев В.Г.	142 Ковтаненко М.В.	143 Ломанов В.П.	144 Ильинская Л.И.	145 Колодинский Э.Г.	146 Косарукова Л.М.	147 Бритвина В.В.		
148 Грищенко М.С.	149 Белошапко Н.И.	150 Лесниченко В.В.	151 Ковальчук В.Н.	152 Безный В.А.	153 Деревлев А.Ф.	154 Подкатилов В.Н.	155 Петрова Л.Н.	156 Грищенко А.С.	157 Добрынина Р.Н.	158 Конкова Т.В.	159 Сорокина Г.П.	160 Ниженко В.А.	161 Сурцова З.А.	162 Соболь И.М.		
163 Бондаренко Н.Н.	164 Клименко А.Н.	165 Сахарова А.К.	166 Новицкая А.Н.	167 Полевская А.Н.	168 Ковальчук Т.Н.	169 Пчелко В.В.	170 Мамова Т.Ф.	171 Емелина Н.Б.	172 Корнилина В.А.	173 Киселев В.М.	174 Мирко В.В.	175 Прокопенко В.А.	176 Водолажский Л.А.	177 Горозова В.П.		
178 Мороз В.Н.	179 Литвинова Г.А.	180 Норик В.И.	181 Анцупова Е.С.	182 Кульчинская М.С.	183 Нитченко Е.И.	184 Тертышников Ю.Б.	185 Сахарова Г.Б.	186 Макарова А.Р.	187 Макарова Л.И.	188 Глушко А.М.	189 Демченко В.И.	190 Сысоева Н.И.	191 Сроменко В.Р.	192 Конева Н.Н.		
193 Нарожный Е.М.	194 Новохатский Ц.И.	195 Прянкина Т.И.	196 Лепетюха Г.Н.	197 Калашников Г.В.	198 Мезенцев В.А.	199 Назаренко А.М.	200 Корбут Г.Н.	201 Собацкая Г.Г.	202 Ганчарова Р.С.	203 Киселенко В.В.	204 Ковтарев С.А.	205 Катранов П.М.	206 Бондаренко А.М.	207 Савченко Б.Г.	5а	Чернова В.П.
208 Виноградова Л.Н.	209 Завгородний А.Ф.	210 Отченко И.Г.	211 Гребенюк В.Г.	212 Шельниченко С.Н.	213 Карнаух Ю.А.	214 Самсонова Л.Н.	215 Архангельский А.А.	216 Слепов Ю.Г.	217 Соколов Е.П.	218 Ольховский К.В.	219 Зобова Е.Н.	220 Агаджанов С.М.	221 Винокуров В.Н.	222 Голубев Ю.Л.		
223 Фоличева В.П.	224 Писаренко Г.А.	225 Абрамов А.В.	226 Лыков В.И.	227 Золотарев Н.А.	228 Ерохин В.М.	229 Токарев А.Н.	230 Мамонтов В.М.	231 Сычева Н.В.	232 Чумаченко А.И.	233 Кульченко А.Г.	234 Анисимов А.И.	235 Нужненко В.К.	236 Кузьменко И.М.	237 Канцев А.В.	6а	Бартников С.В.
238 Ермоленко А.М.	239 Фаменко Э.В.	240 Ильин В.А.	241 Вдовенко Н.П.	242 Прокопенко В.Г.	243 Семеновский Л.И.	244 Мельников Д.И.	245 Скоморохов Г.Е.	246 Баханов В.В.	247 Лятуши А.П.	248 Чечев В.А.	249 Рыбин Н.Г.	250 Домбур О.А.	251 Номичкина Л.В.	252 Кормушина Г.И.		
253 Бородина И.П.	254 Васькова В.И.	255 Черкасов Е.И.	256 Кокунько В.П.	257 Шумнов А.Н.	258 Васильев В.С.	259 Абрамов В.А.	260 Кузьмина С.И.	261 Куприянов В.М.	262 Пивоварь Е.Ф.	263 Маловатко В.К.	264 Тихонова Л.Н.	265 Бакова Т.А.	266 Сергеева З.А.	267 Гончарова Т.Г.	7а	Киселева В.И.
268 Семенов В.В.	269 Диденко О.В.	270 Александрова М.С.	271 Битякова В.М.	272 Бобылев Е.А.	273 Смирнов В.Н.	274 Абрамов В.А.	275 Ерохин С.И.	276 Подлесный В.С.	277 Лавриненко Г.И.	278 Свилизева Е.И.	279 Кун В.А.	280 Шинкарева Н.Г.	281 Черная В.М.	282 Кононов Н.Г.	7б	Борисенко В.Б.
283 Шабанова Л.П.	284 Пронская В.В.	285 Кобзарева Л.Г.	286 Озга Е.К.	287 Ахмедова А.А.	288 Кулакова В.Н.	289 Чебова Л.С.	290 Кокова С.Н.	291 Хрошенко Н.Т.	292 Клотова З.И.	293 Корсунова С.А.	294 Чуб Т.В.	295 Белая Л.М.	296 Никифорова Л.А.	297 Неборакова Т.И.	7в	Ткаченко
298 Савранская З.М.	299 Васильева В.В.	300 Озга К.Б.	301 Ковтунова Т.Г.	302 Шрамко Л.И.	303 Чудинова А.Г.	304 Фоменко А.В.	305 Скоморохов А.Ф.	306 Лебедева Р.Я.	307 Орехова Э.Н.	308 Емелина Н.А.	309 Смирнова Л.В.	310 Агаджанян Р.К.	311 Черныш В.Г.	312 Кочетко Л.Л.		
313	314	315	316	317	318	319	320	321	322	323	324	325	326	327	8а	

268 Семенов ВВ	269 Дидренко ОВ	270 Александ-рова МС	271 Битюкова ВМ	272 Бобылев ЕА	273 Смирнов ВН	274 Абрамов ВА	275 Ерохин СИ	276 Подлесный ВС	277 Лавриненко ГИ	278 Свиязева ЕИ	279 Кун ВА	280 [illegible]	281 Черная ВМ	282 Кононов НГ	20	Борисенко ВБ	
283 Шабанов ЛП	284 Троицкая ВВ	285 [illegible]	286 Озга ЕК	287 [illegible]	288 Куликова ВН	289 Кедов АС	290 Кокова СН	291 Ярошенко НТ	292 Глотова ЗИ	293 Кожура СА	294 Чуб ТВ	295 Белая ЛМ	296 Никифоров АА	297 Неборакова ТИ	21	Лучченко ТП	
298 Савранская ЗМ	299 Васильева ВВ	300 Озга КБ	301 Ротонин ТТ	302 Шрамко ЛИ	303 Чудинова АГ	304 [illegible]	305 Сторчунов АФ	306 Лебедева РЯ	307 Орехова ЭН	308 Емелина НА	309 Смирнов АВ	310 Агапонов ГК	311 Черныш ВГ	312 Кочетко ЛЛ.			
313 Ревина РА	314 Кузнецова СМ	315 Третьякова ЛА	316 Стражева ТВ	317 Кондратенко КГ	318 Агаркова ТИ	319 Чурилова ЛА	320 Сапожнов ЕА	321 Стешенко ВФ	322 Зноганова НА	323 Карабанова АА	324 Крицченко ГА	325 Романов СВ	326 Киселева АН	327 Калашни-кова ЛА	22	Трушина ЛГ	
328 Романенко МИ	329 Колаев НП	330 Дударева ЗФ	331 Голубева ГС	332 Константи-нова ВЛ	333 Балесная ВВ	334 Разнатовская АВ	335 Андрейченко ЛА	336 Цуприков МЯ	337 Пуховкина ЛК	338 Кузнецов ОИ	339 Чуприк ГА	340 Горностаева АН	341 Гомон ТБ	342 Трапезников ПА			
343 Колесников ВС	344 Резуп АН	345 Новак ВХ	346 Мозжухин АП	347 Семина ВМ	348 Бондарь РВ	349 Силагина ТВ	350 Юшко ГВ	351 Ковбаса СТ	352 Белякова ИФ	353 Яковлев ВН	354 Чередник ВН	355 Алексеенко АА	356 Мовчан ПН	357 Остапенко АС	10	Рудаков ВН	
358 Гапоненко ГП	359 Рочева ИО	360 Бурлаков АА	361 Орденова ЛВ	362 Алчуков ЛВ	363 Выжимова НС	364 Ячнок ВП	365 Ячнок ДП	366 Мороз ТМ	367 Поминова МИ	368 Бутенко ВС	369 Кутарошин АФ	370 Матвеева АЯ	371 Макеев СА	372 Самсыка ММ	11	Харченко ЛИ	

Условные обозначения

Садовый участок

Дорога (улица)

Директор	Иванов И	
Главн.	Акустинов	
Нач. отд.	Соколов А.М.	
Нач. парт.	Андрейчик В.П.	
Гл. инж. пр.	Молодников	
Чертил	Молодников	

Проект организации территории коллективного сада „Фрунзе"

Ленинградский завод „Автоматика" Краснодарского края

Чертеж проекта

Масштаб 1:1000

Стадия	Лист	Листов

Ленинградский завод „Автоматика" Краснодарского края

Для служебного пользования Экз.

Проект утвержден
Исполкомом Ейского городского Совета народных депутатов. Решение № 105 от 29.04.87г.

1987г.



Экспликация

Всего участков	Общая площадь	В т.ч. под садами	под дорогами
374	20.7	18.67	2.03

Экспликация

Всего участков	Общая площадь	В т.ч. под садами	под дорогами
374	20.7	18.67	2.03

Описание смежеств:

от А до Б - земли Ейского ДРСУ
(а/дорога Ейск-Старощербиновская)

от Б до В - земли птицесовхоза „Ейский"

от В до Г - земли с-за „Урожайный"

от Г до А - земли з-да „Полиграфмаш"
(коллективные сады)

Согласовано
Гл. [illegible]

Директор совхоза: В.М. Иванов

Согласовано
Старший [illegible]
зав. сопр

от Б до В - земли птицесовхоза „Ейский"
от В до Г - земли с-за „Урожайный"
от Г до А - земли з-да „Полиграфмаш"
(коллективные сады)

Согласовано
Гл. ...

Министерство высшего и среднего специального образования УССР
Завод „Прожектор"

Директор совхоза: З. М. Иванов

Согласовано
Старший инженер
ЗЕЛСОМ

СОГЛАСОВАНО
НАЧАЛЬНИК ОТДЕЛА
ГЛАВНОГО АРХИТЕКТОРА
Ейского горисполкома
25.04.87 г.
_____ 198 г.

Согласовано.
Председатель садового
товарищества
„Дружба"
В.П. ...

Условные обозначения:

Садовый участок

Дорога (улица)

Государственный контроль по использованию и охране земель Ейского района и города Ейска Краснодарского края
СОГЛАСОВАНО
Госинспектор Г. Иванов
28. 04 1987 года

ПУБЛИЧНО-ПРАВОВАЯ КОМПАНИЯ
«РОСКАДАСТР»
(ППК «Роскадастр»)

ФИЛИАЛ
ПУБЛИЧНО-ПРАВОВОЙ КОМПАНИИ
«РОСКАДАСТР»
ПО КРАСНОДАРСКОМУ КРАЮ
(Филиал ППК «Роскадастр»
по Краснодарскому краю)

ул. Сормовская, 3, г.Краснодар, 350018
тел. (861) 992-13-01, (861) 992-13-02
E-mail: filial@23.kadastr.ru

ОКПО 73866322, ОГРН 1227700700633
ИНН/КПП 7708410783/231243001

30.06.2025 № 44-12318-ВА/25

На №_____ от _____

Администрация
муниципального образования
Ейский район

eisk@mo.krasnodar.ru

О запросе сведений

На основании соглашения о предоставлении ППК «Роскадастр» субсидии на выполнение комплексных кадастровых работ от 30.01.2025 № 321-20-2025-002 филиал ППК «Роскадастр» по Краснодарскому краю выполняет комплексные кадастровые работы федерального значения (далее – ККР ФЗ) в отношении объектов недвижимости, расположенных на территории Ейского района Краснодарского края.

В соответствии с частью 4.1 статьи 42.6 Федерального закона от 24.07.2007 № 221-ФЗ «О кадастровой деятельности» орган местного самоуправления муниципального района, муниципального округа, городского округа или поселения по месту нахождения таких объектов недвижимости при наличии у них документа, устанавливающего или подтверждающего право на объект недвижимости, в том числе документа, указанного в пункте 9 статьи 3 Федерального закона от 25 октября 2001 года № 137-ФЗ «О введении в действие Земельного кодекса Российской Федерации», направляют заявление о внесении в Единый государственный реестр недвижимости сведений о таких земельных участках, зданиях, сооружениях, объектах незавершенного строительства по правилам, предусмотренным частями 5 - 9 статьи 69 Федерального закона от 13 июля 2015 года № 218-ФЗ «О государственной регистрации недвижимости».

При проведении ККР ФЗ на территории садоводческих товариществ «Луч», «Лотос», «Виктория», «Заря», «Дружба», «Красная-звезда, «Весна», «Южное», «Садовод», «Садовод завода Полиграфмаш», «Янтарный», «Авиаработник», «Юбилейный» было выявлено, что в Едином

государственном реестре недвижимости (далее - ЕГРН) отсутствуют сведения о земельных участках согласно приложенному перечню.

В связи с чем, при наличии в Вашем распоряжении документов, устанавливающих или подтверждающих права на указанные в приложении объекты недвижимости, просим провести работы по включению в ЕГРН сведений о данных земельных участках как о ранее учтенных объектах недвижимости. Информацию о проделанной работе, в разрезе каждого земельного участка в табличной форме, просим направить ответным письмом (на электронную почту otdel_kkr@23.kadastr.ru) с указанием номеров заявлений, представленных Вами в орган регистрации прав, а также кадастровых номеров, внесенных в ЕГРН земельных участков для включения их в перечень объектов, в отношении которых выполняются ККР ФЗ, либо сведения об отсутствии соответствующих документов на рассматриваемые земельные участки.

Приложение: перечень земельных участков, сведения о которых отсутствуют в ЕГРН, в электронном виде.

Заместитель директора – главный технолог

ДОКУМЕНТ ПОДПИСАН ЭЛЕКТРОННОЙ ПОДПИСЬЮ

СВЕДЕНИЯ О СЕРТИФИКАТЕ ЭП

Сертификат: 018C3F8D00A7B11AA74265E4B15AFDE004

Владелец: Власенко Андрей Иванович

Действителен: с 08.07.2024 до 08.10.2025

А.И. Власенко

А.Н. Тер-Акопова
8(861)992-13-02 (доб. 2714)

АДМИНИСТРАЦИЯ МУНИЦИПАЛЬНОГО
ОБРАЗОВАНИЯ ЕЙСКИЙ РАЙОН
УПРАВЛЕНИЕ
МУНИЦИПАЛЬНЫХ РЕСУРСОВ
Свердлова ул., д. 106, г. Ейск,
Краснодарский край, 353680
Тел. (86132) 2-30-25, факс (86132) 2-30-24
E-mail: umr@yeiskraion.ru

Заместителю директора-
главному технологу филиала
ППК «Роскадастр» по
Краснодарскому краю

Власенко А.И.

26.06.2025 № 22-2132/25-01-10

На № _____ от _____

О предоставлении информации

Уважаемый Андрей Иванович!

Рассмотрев по поручению главы муниципального образования Ейский район Ваше письмо о начале выполнения мероприятий по проведению комплексных кадастровых работ федерального значения, в соответствии с Федеральным законом от 24.07.2007 г. № 221-ФЗ «О кадастровой деятельности», в отношении расположенных на территории муниципального образования Ейский район садоводческих товариществ с кадастровыми кварталами : 23:42:0708007, 23:42:0708008, 23:42:0710001, 23:42:0710002, сообщаем следующее.

Администрацией муниципального образования Ейский район получено направленное филиалом ППК «Роскадастр» по Краснодарскому краю извещение о начале проведения комплексных кадастровых работ в 2025 году (далее по тексту – Извещение) в отношении дополнительного списка кадастровых кварталов.

Полученное от филиала ППК «Роскадастр» по Краснодарскому краю Извещение о начале проведения комплексных кадастровых работ направлено для размещения на официальных сайтах: администрации муниципального образования Ейский район, администрации Ейского городского поселения Ейского района. В печатном средстве массовой информации (газете «Приазовские степи») указанное Извещение будет опубликовано 3 июля 2025 года. В адрес администрации Ейского городского поселения направлено письмо о необходимости размещения Извещения на информационных щитах, расположенных в границах территории садоводческих товариществ.

Дополнительно сообщаем, что с целью согласования местоположения границ земельных участков при выполнении комплексных кадастровых работ в срок до 14 июля 2025 года в администрации муниципального образования Ейский район будет сформирован состав согласительной комиссии.

Начальник управления Н.В. Перевышина

Утверждена

Постановлением "Об образовании земельного участка" Администрации

(наименование документа об утверждении, включая наименования органов государственной власти или

муниципального образования Ейский район

органов местного самоуправления, принявших решение об утверждении схемы или

подписавших соглашение о перераспределении земельных участков)

от _____ № _____

Схема расположения земельного участка или земельных участков на кадастровом плане территории

Условный номер земельного участка :ЗУ1

(указывается в случае, если предусматривается образование двух и более земельных участков)

Площадь земельного участка 474 м²

(указывается проектная площадь образуемого земельного участка, вычисленная с использованием федеральной государственной географической информационной системы, обеспечивающей функционирование национальной системы пространственных данных, которой является федеральная государственная географическая информационная система "Единая цифровая платформа "Национальная система пространственных данных" (далее - информационная система), или иных технологических и программных средств с округлением до 1 квадратного метра. Указанное значение площади земельного участка может быть уточнено при проведении кадастровых работ не более чем на десять процентов)

Обозначение характерных точек границ	Координаты, м (указываются в случае подготовки схемы расположения земельного участка с использованием информационной системы или иных технологических и программных средств. Значения координат, полученные с использованием указанных технологических и программных средств, указываются с округлением до 0,01 метра)	
	X	Y
1	2	3
н583У	658 444,11	1 328 294,88
644	658 439,06	1 328 319,60
648	658 422,36	1 328 319,15
н551У	658 421,96	1 328 295,11
н583У	658 444,11	1 328 294,88

Местоположение объекта: Краснодарский край, Ейский р-н, г. Ейск, СНТ Дружба, уч. 11

Условный номер земельного участка :ЗУ2

(указывается в случае, если предусматривается образование двух и более земельных участков)

Площадь земельного участка 500 м²

(указывается проектная площадь образуемого земельного участка, вычисленная с использованием федеральной государственной географической информационной системы, обеспечивающей функционирование национальной системы пространственных данных, которой является федеральная государственная географическая информационная система "Единая цифровая платформа "Национальная система пространственных данных" (далее - информационная система), или иных технологических и программных средств с округлением до 1 квадратного метра. Указанное значение площади земельного участка может быть уточнено при проведении кадастровых работ не более чем на десять процентов)

Обозначение характерных точек границ	Координаты, м (указываются в случае подготовки схемы расположения земельного участка с использованием информационной системы или иных технологических и программных средств. Значения координат, полученные с использованием указанных технологических и программных средств, указываются с округлением до 0,01 метра)	
	X	Y
1	2	3
н572У	657 987,56	1 328 209,13
н430У	657 987,30	1 328 229,11
614	657 962,43	1 328 229,00
н553У	657 962,49	1 328 208,96
н572У	657 987,56	1 328 209,13

Местоположение объекта: Краснодарский край, Ейский р-н, г. Ейск, СНТ Дружба, уч. 257

Условный номер земельного участка :ЗУ3

(указывается в случае, если предусматривается образование двух и более земельных участков)

Площадь земельного участка 466 м²

(указывается проектная площадь образуемого земельного участка, вычисленная с использованием федеральной государственной географической информационной системы, обеспечивающей функционирование национальной системы пространственных данных, которой является федеральная государственная географическая информационная система "Единая цифровая платформа "Национальная система пространственных данных" (далее - информационная система), или иных технологических и программных средств с округлением до 1 квадратного метра. Указанное значение площади земельного участка может быть уточнено при проведении кадастровых работ не более чем на десять процентов)

Обозначение характерных точек границ	**Координаты, м** (указываются в случае подготовки схемы расположения земельного участка с использованием информационной системы или иных технологических и программных средств. Значения координат, полученные с использованием указанных технологических и программных средств, указываются с округлением до 0,01 метра)	
	X	**Y**
1	**2**	**3**
н441У	657 936,21	1 328 390,32
н452У	657 961,04	1 328 390,15
н558У	657 961,12	1 328 409,21
218	657 936,55	1 328 408,99
н441У	657 936,21	1 328 390,32

Местоположение объекта: Краснодарский край, Ейский р-н, г. Ейск, СНТ Дружба, уч. 281

Условный номер земельного участка :ЗУ4

(указывается в случае, если предусматривается образование двух и более земельных участков)

Площадь земельного участка 503 м²

(указывается проектная площадь образуемого земельного участка, вычисленная с использованием федеральной государственной географической информационной системы, обеспечивающей функционирование национальной системы пространственных данных, которой является федеральная государственная географическая информационная система "Единая цифровая платформа "Национальная система пространственных данных" (далее - информационная система), или иных технологических и программных средств с округлением до 1 квадратного метра. Указанное значение площади земельного участка может быть уточнено при проведении кадастровых работ не более чем на десять процентов)

Обозначение характерных точек границ	**Координаты, м** (указываются в случае подготовки схемы расположения земельного участка с использованием информационной системы или иных технологических и программных средств. Значения координат, полученные с использованием указанных технологических и программных средств, указываются с округлением до 0,01 метра)	
	X	**Y**
1	**2**	**3**
869	657 933,06	1 328 308,96
871	657 907,65	1 328 309,24
н487У	657 907,80	1 328 289,23
н594У	657 932,93	1 328 289,14
869	657 933,06	1 328 308,96

Местоположение объекта: Краснодарский край, Ейский р-н, г. Ейск, СНТ Дружба, уч. 291

Условный номер земельного участка :ЗУ5

(указывается в случае, если предусматривается образование двух и более земельных участков)

Площадь земельного участка 493 м²

(указывается проектная площадь образуемого земельного участка, вычисленная с использованием федеральной государственной географической информационной системы, обеспечивающей функционирование национальной системы пространственных данных, которой является федеральная государственная географическая информационная система "Единая цифровая платформа "Национальная система пространственных данных" (далее - информационная система), или иных технологических и программных средств с округлением до 1 квадратного метра. Указанное значение площади земельного участка может быть уточнено при проведении кадастровых работ не более чем на десять процентов)

Обозначение характерных точек границ	**Координаты, м** (указываются в случае подготовки схемы расположения земельного участка с использованием информационной системы или иных технологических и программных средств. Значения координат, полученные с использованием указанных технологических и программных средств, указываются с округлением до 0,01 метра)	
	X	**Y**
1	**2**	**3**
н285У	658 041,91	1 328 189,71
894	658 041,63	1 328 209,22
895	658 016,64	1 328 209,16

1	2	3
н505У	658 016,97	1 328 189,22
н285У	658 041,91	1 328 189,71
Местоположение объекта: Краснодарский край, Ейский р-н, г. Ейск, СНТ Дружба, уч. 226		

Условные обозначения находятся на последнем листе

Масштаб 1:5 000

Лист 1

Условные обозначения находятся на последнем листе

Масштаб 1:1 000

Лист 2



Условные обозначения находятся на последнем листе

Масштаб 1:1 000

Лист 3



Условные обозначения находятся на последнем листе

Масштаб 1:1 000

Условные обозначения:

7 - Существующая точка, имеющиеся в ГКН сведения о которой позволяют однозначно определить ее местоположение

- Существующая часть границы, имеющиеся в ГКН сведения о которой достаточны для определения ее местоположения

- Вновь образованная часть границы, сведения о которой достаточны для определения ее местоположения

23:43:0101012 - Номер кадастрового квартала

- Граница кадастрового квартала

н1О - Обозначение новых точек границ объектов капитального строительства