КАРТА-ПЛАН ТЕРРИТОРИИ

Пояснительная записка

1. Сведения о территории выполнения комплексных кадастровых работ:

Краснодарский край, Ейский район, с/т «Лотос» (юго-восточная часть квартала 23:42:0708005)

(наименование субъекта Российской Федерации, муниципального образования, населенного пункта, уникальные учетные номера кадастровых кварталов, иные сведения, позволяющие определить местоположение территории, на которой выполняются комплексные кадастровые работы, например, наименование садоводческого или огороднического некоммерческого товарищества, гаражного кооператива, элемента планировочной структуры)

2. Основания выполнения комплексных кадастровых работ:

Наименование, дата и номер документа, на основании которого выполняются комплексные кадастровые работы:

Соглашения о предоставлении ППК «Роскадастр» субсидии на выполнение комплексных кадастровых работ № 321-20-2025-002 от 30 января 2025 г., выдан Федеральная служба государственной регистрации, кадастра и картографии (Росреестр)

3. Дата подготовки карты-плана территории: *1 августа 2025 г.*

4. Сведения о заказчике(ах) комплексных кадастровых работ:

В отношении юридического лица, органа местного самоуправления муниципального района, муниципального округа или городского округа либо уполномоченного исполнительного органа государственной власти субъекта Российской Федерации:

полное или сокращенное (в случае, если имеется) наименование: *Федеральная служба государственной регистрации, кадастра и картографии (Росреестр)*

основной государственный регистрационный номер: *1047796940465*

идентификационный номер налогоплательщика: *7706560536*

В отношении физического лица или представителя физических или юридических лиц:

фамилия, имя. отчество (последнее - при наличии): –

страховой номер индивидуального лицевого счета в системе обязательного пенсионного страхования Российской Федерации (СНИЛС): –

Наименование и реквизиты документа, подтверждающие полномочия представителя заказчика(ов) комплексных кадастровых работ:

–

Адрес электронной почты (для направления уведомления о результатах внесения сведений в Единый государственный реестр недвижимости):

–

5. Сведения об исполнителе комплексных кадастровых работ:

Полное или сокращенное (в случае, если имеется) наименование и адрес юридического лица, с которым заключен государственный или муниципальный контракт либо договор подряда на выполнение комплексных кадастровых работ:

Филиал ППК «Роскадастр» по Краснодарскому краю, адрес: 350018, Россия, Краснодарский край, г. Краснодар, ул. Сормовская, д. 3

Фамилия, имя. отчество кадастрового инженера (последнее - при наличии): *Дроваль Валентин Николаевич*

и основной государственный регистрационный номер кадастрового инженера индивидуального предпринимателя (ОГРНИП): –

Страховой номер индивидуального лицевого счета в системе обязательного пенсионного страхования Российской Федерации (СНИЛС) кадастрового инженера: *129-788-689-43*

Уникальный реестровый номер кадастрового инженера в реестре саморегулируемой организации кадастровых инженеров и дата внесения сведений о физическом лице в такой реестр: *НП000037, 23 февраля 2011 г.*

Полное или (в случае, если имеется) сокращенное наименование саморегулируемой организации кадастровых инженеров, членом которой является кадастровый инженер:

Кадастровые инженеры юга

Контактный телефон: *+79054301467*

Почтовый адрес и адрес электронной почты, по которым осуществляется связь с кадастровым инженером:

350038, Краснодарский край, Краснодар г, им. Героя Советского Союза Николая Воробьёва ул, д 11, 43 кв, super-gagarin@yandex.ru

6. Перечень документов, использованных при подготовке карты-плана территории:

№ п/п	Реквизиты документа				
	Вид	Дата	Номер	Наименование	Иные сведения
1	2	3	4	5	6
1	Кадастровый план территории, выдан: Филиал публично-правовой компании "Роскадастр" по Краснодарскому краю	23 апреля 2025 г.	КУВИ-001/2025-94947259	Кадастровый план территории	—
2	Кадастровый план территории, выдан: Филиал публично-правовой компании "Роскадастр" по Краснодарскому краю	25 июля 2025 г.	КУВИ-001/2025-145322711	Кадастровый план территории	—
3	Документы градостроительного зонирования (Правила землепользования и застройки), выдан: Совет Тимашевского городского поселения Тимашевского района	30 августа 2013 г.	47/1	Правила землепользования и застройки, утвержденные решением совета Ейского городского поселения Ейского района (в редакции от 01.11.2016 №1079), ссылка: https://adm-yeisk.ru/pravila-zemlepolzovaniya-i-zastroyki/	—

1	2	3	4	5	6
4	Правоустанавливающие и правоудостоверяющие документы, выдан: Администрация муниципального образования Ейский район	7 сентября 2025 г.	б/н	Постановление об утверждении карт-планов территорий	—
5	ДОКУМЕНТЫ, СОДЕРЖАЩИЕ ОПИСАНИЕ ОБЪЕКТА, выдан: Администрация Ейского городского поселения Ейского района Краснодарского края	24 апреля 2023 г.	2/2023	Карта градостроительного зонирования Ейского гордского поселения	—
6	Землеустроительное дело, выдан: Исполнительный комитет Ейского городского совета народных депутатов Краснодарского края	20 марта 1991 г.	24	Землеустроительное дело по отводу в натуре земельного участка Ейская швейная фабрика " для создания садоводческого товарищества "Лотос"	—
7	ДОКУМЕНТЫ, СОДЕРЖАЩИЕ ОПИСАНИЕ ОБЪЕКТА, выдан: Администрация Ейского городского поселения Ейского района	19 февраля 2025 г.	01-58/25-16	Письмо "О предоставлении информации"	—
8	Правоустанавливающие и правоудостоверяющие документы, выдан: Исполнительный комитет Ейского городского совета народных депутатов Краснодарского края	26 декабря 1990 г.	325/6	Решение "Об утверждении проекта организации территории коллектвного сада Ейской швейной фабрики"	—
9	ДОКУМЕНТЫ, СОДЕРЖАЩИЕ ОПИСАНИЕ ОБЪЕКТА, выдан: Исполнительный комитет Ейского городского совета народных депутатов Краснодарского края	1 января 1990 г.	б/н	Проект организации территории садоводческого товарищества "Лотос"	—
10	ДОКУМЕНТЫ, СОДЕРЖАЩИЕ ОПИСАНИЕ ОБЪЕКТА, выдан: Филиал ППК "Роскадастр" по Краснодарскому краю	30 июня 2025 г.	44-12318-ВА/25	Письмо "О запросе сведений"	—

1	2	3	4	5	6
11	Прочие правоустанавливающие документы, выдан: Администрация муниципального образования Ейский район Краснодраского края	7 сентября 2025 г.	б/н	Постановление "Об утверждении схемы расположения земельного участка на кадастровом плане территории"	—
12	Схема расположения земельных участков на кадастровых планах или кадастровых картах соответствующих территорий, выдан: Администрация муниципального образования Ейский район	7 июля 2025 г.	б/н	Схема расположения земельного участка или земельных в квартале 23:42:0708001	—

7. Пояснения к карте-плану территории:

Основания выполнения комплексных кадастровых работ

Комплексные кадастровые работы (ККР) выполнялись на территории Ейского района в границах с/т Лотос в отношении кадастрового квартала 23:42:0708005 на основании соглашения о предоставлении ППК «Роскадастр» субсидии на выполнение ККРот 30.01.2025 № 321-20-2025-002.
При выполнении ККР измерения осуществлялись с использованием 4-х пунктов государственной геодезической сети в период с 01.06.2025 по 01.07.2025. Площади земельных участков (ЗУ) определялись в соответствии с ч.3 ст.42.8 Федерального закона от 24.07.2007 №221-ФЗ «О кадастровой деятельности» (Закон №221-ФЗ). Включенные в карту-план территории ЗУ расположены в зоне «СХ3 – Зона ведения садоводства», в отношении которой правилами землепользования и застройки на территории Ейского района установлена минимальная площадь земельных участков - 300 кв. м.
Всю территорию кадастрового квартала 23:42:0708005 занимают ЗУ, относящиеся к садоводческому товариществу «Лотос» (с/т «Лотос»). Границы расположенных на территории кадастрового квартала 23:42:0708005 с/т «Лотос» определены с учетом сведений, содержащихся в План - схеме СНТ«Лотос» (План с/т).

При проведении ККР в границах кадастрового квартала 23:42:0708005 были определены границы (контура) в отношении 657-и объектов недвижимости (654 ЗУ и 3 ОКС) из них:

1) уточнены сведения о местоположении границ 578-ти ЗУ, сведения приведены в разделе «Сведения об уточняемых земельных участках» карты-плана территории.
2) осуществлено исправление реестровых ошибок в сведениях о характерных точках границ 54-ти ЗУ, сведения приведены в разделе «Сведения об уточняемых земельных участках, необходимые для исправления реестровых ошибок в сведениях о местоположении их границ» карты-плана территории.
3) установлено местоположение 3 ОКС на ЗУ, сведения приведены в разделе «Описание местоположения зданий, сооружений, объектов незавершенного строительства на земельном участке» карты-плана территории.
4)Также при проведении ККР в границах кадастрового квартала были определены границы 110 ЗУ согласно Плана с/т, однако при составлении карты-плана было выявлено, что сведения о них отсутствуют в ЕГРН. В ходе проведения ККР правообладателями земельных участков, а также заказчиком работ не предоставлены документы, устанавливающие (удостоверяющие) права на указанные земельные участки (Письмо от администрации муниципального образования Ейского района от 30.06.2025 № 44-12318-ВА/25), в связи с чем, внести сведения об этих земельных участках в качестве ранее учтенных объектов недвижимости не представляется возможным. Такие земельные участки отнесены к территории общего пользования с/т «Лотос»:
Краснодарский край , г. Ейск, с/т "Лотос", дом 17
Краснодарский край , г. Ейск, с/т "Лотос", дом 36

Краснодарский край , г. Ейск, с/т "Лотос", дом 135
Краснодарский край , г. Ейск, с/т "Лотос", дом 137
Краснодарский край , г. Ейск, с/т "Лотос", дом 140
Краснодарский край , г. Ейск, с/т "Лотос", дом 153
Краснодарский край , г. Ейск, с/т "Лотос", дом 155
Краснодарский край , г. Ейск, с/т "Лотос", дом 264
Краснодарский край , г. Ейск, с/т "Лотос", дом 267
Краснодарский край , г. Ейск, с/т "Лотос", дом 269
Краснодарский край , г. Ейск, с/т "Лотос", дом 670
Краснодарский край , г. Ейск, с/т "Лотос", дом 671
Краснодарский край , г. Ейск, с/т "Лотос", дом 673
Краснодарский край , г. Ейск, с/т "Лотос", дом 687
Краснодарский край , г. Ейск, с/т "Лотос", дом 688
Краснодарский край , г. Ейск, с/т "Лотос", дом 689
Краснодарский край , г. Ейск, с/т "Лотос", дом 1038
Краснодарский край , г. Ейск, с/т "Лотос", дом 1127
Краснодарский край , г. Ейск, с/т "Лотос", дом 1129
Краснодарский край , г. Ейск, с/т "Лотос", дом 1131
Краснодарский край , г. Ейск, с/т "Лотос", дом 1227
Краснодарский край , г. Ейск, с/т "Лотос", дом 1332
Краснодарский край , г. Ейск, с/т "Лотос", дом 1334
Краснодарский край , г. Ейск, с/т "Лотос", дом 1338
Краснодарский край , г. Ейск, с/т "Лотос", дом 1380
Краснодарский край , г. Ейск, с/т "Лотос", дом 1385
Краснодарский край , г. Ейск, с/т "Лотос", дом 1388
Краснодарский край , г. Ейск, с/т "Лотос", дом 1392
Краснодарский край , г. Ейск, с/т "Лотос", дом 1393
Краснодарский край , г. Ейск, с/т "Лотос", дом 1397
Краснодарский край , г. Ейск, с/т "Лотос", дом 1402
Краснодарский край , г. Ейск, с/т "Лотос", дом 1411
Краснодарский край , г. Ейск, с/т "Лотос", дом 1412
Краснодарский край , г. Ейск, с/т "Лотос", дом 1413
Краснодарский край , г. Ейск, с/т "Лотос", дом 1414
Краснодарский край , г. Ейск, с/т "Лотос", дом 1415
Краснодарский край , г. Ейск, с/т "Лотос", дом 1420
Краснодарский край , г. Ейск, с/т "Лотос", дом 1423
Краснодарский край , г. Ейск, с/т "Лотос", дом 1425
Краснодарский край , г. Ейск, с/т "Лотос", дом 1428
Краснодарский край , г. Ейск, с/т "Лотос", дом 1429
Краснодарский край , г. Ейск, с/т "Лотос", дом 1441

Краснодарский край , г. Ейск, с/т "Лотос", дом 1443
Краснодарский край , г. Ейск, с/т "Лотос", дом 1444
Краснодарский край , г. Ейск, с/т "Лотос", дом 1445
Краснодарский край , г. Ейск, с/т "Лотос", дом 1456
Краснодарский край , г. Ейск, с/т "Лотос", дом 1459
Краснодарский край , г. Ейск, с/т "Лотос", дом 1461
Краснодарский край , г. Ейск, с/т "Лотос", дом 1463
Краснодарский край , г. Ейск, с/т "Лотос", дом 1466
Краснодарский край , г. Ейск, с/т "Лотос", дом 1472
Краснодарский край , г. Ейск, с/т "Лотос", дом 1473
Краснодарский край , г. Ейск, с/т "Лотос", дом 1474
Краснодарский край , г. Ейск, с/т "Лотос", дом 1478
Краснодарский край , г. Ейск, с/т "Лотос", дом 1482
Краснодарский край , г. Ейск, с/т "Лотос", дом 1512
Краснодарский край , г. Ейск, с/т "Лотос", дом 1514
Краснодарский край , г. Ейск, с/т "Лотос", дом 1516
Краснодарский край , г. Ейск, с/т "Лотос", дом 1517
Краснодарский край , г. Ейск, с/т "Лотос", дом 1520
Краснодарский край , г. Ейск, с/т "Лотос", дом 1522
Краснодарский край , г. Ейск, с/т "Лотос", дом 1524
Краснодарский край , г. Ейск, с/т "Лотос", дом 1527
Краснодарский край , г. Ейск, с/т "Лотос", дом 1543
Краснодарский край , г. Ейск, с/т "Лотос", дом 1547
Краснодарский край , г. Ейск, с/т "Лотос", дом 1571
Краснодарский край , г. Ейск, с/т "Лотос", дом 1575
Краснодарский край , г. Ейск, с/т "Лотос", дом 1577
Краснодарский край , г. Ейск, с/т "Лотос", дом 1578
Краснодарский край , г. Ейск, с/т "Лотос", дом 1579
Краснодарский край , г. Ейск, с/т "Лотос", дом 1580
Краснодарский край , г. Ейск, с/т "Лотос", дом 1582
Краснодарский край , г. Ейск, с/т "Лотос", дом 1585
Краснодарский край , г. Ейск, с/т "Лотос", дом 1589
Краснодарский край , г. Ейск, с/т "Лотос", дом 1591
Краснодарский край , г. Ейск, с/т "Лотос", дом 1594
Краснодарский край , г. Ейск, с/т "Лотос", дом 1598
Краснодарский край , г. Ейск, с/т "Лотос", дом 1604
Краснодарский край , г. Ейск, с/т "Лотос", дом 1605
Краснодарский край , г. Ейск, с/т "Лотос", дом 1607
Краснодарский край , г. Ейск, с/т "Лотос", дом 1611
Краснодарский край , г. Ейск, с/т "Лотос", дом 1616

Краснодарский край , г. Ейск, с/т "Лотос", дом 1618 Краснодарский край , г. Ейск, с/т "Лотос", дом 1620 Краснодарский край , г. Ейск, с/т "Лотос", дом 1622 Краснодарский край , г. Ейск, с/т "Лотос", дом 1624 Краснодарский край , г. Ейск, с/т "Лотос", дом 1626 Краснодарский край , г. Ейск, с/т "Лотос", дом 1628 Краснодарский край , г. Ейск, с/т "Лотос", дом 1634 Краснодарский край , г. Ейск, с/т "Лотос", дом 1638 Краснодарский край , г. Ейск, с/т "Лотос", дом 1644 Краснодарский край , г. Ейск, с/т "Лотос", дом 1645 Краснодарский край , г. Ейск, с/т "Лотос", дом 1646 Краснодарский край , г. Ейск, с/т "Лотос", дом 1660 Краснодарский край , г. Ейск, с/т "Лотос", дом 1662 Краснодарский край , г. Ейск, с/т "Лотос", дом 1664 Краснодарский край , г. Ейск, с/т "Лотос", дом 1668 Краснодарский край , г. Ейск, с/т "Лотос", дом 1674 Краснодарский край , г. Ейск, с/т "Лотос", дом 1676 Краснодарский край , г. Ейск, с/т "Лотос", дом 1677 Краснодарский край , г. Ейск, с/т "Лотос", дом 1793 Краснодарский край , г. Ейск, с/т "Лотос", дом 1808 Краснодарский край , г. Ейск, с/т "Лотос", дом 1945 Краснодарский край , г. Ейск, с/т "Лотос", дом 1963 Краснодарский край , г. Ейск, с/т "Лотос", дом 2001 Краснодарский край , г. Ейск, с/т "Лотос", дом 2050 Краснодарский край , г. Ейск, с/т "Лотос", дом 2061 Краснодарский край , г. Ейск, с/т "Лотос", дом 2062 Краснодарский край , г. Ейск, с/т "Лотос", дом 2063 Краснодарский край , г. Ейск, с/т "Лотос", дом 2064
Сведения об уточняемых земельных участках
1.В результате выполнения ККР были уточнены сведения о местоположении границ 578-ти ЗУ. При этом не были нарушены права и охраняемые законом интересы других лиц, в частности права смежных землепользователей, т.к. установление границ производилось по исторически сложившимся землепользованиям с учетом требований ст.42.8 Закона №221-ФЗ. Из них: 1)в отношении 2-х ЗУ (с КН 23:42:0708005:2, 23:42:0708005:27) выявлено увеличение площади, сведения о которой относительно данных ЗУ содержатся в ЕГРН. Данное увеличение составило не более чем на предельный минимальный размер ЗУ (300 кв.м), установленный правилами землепользования и застройки на территории Широчанского сельского поселения Ейского района (в т.ч. не более 10 % от содержащейся в ЕГРН площади), 2) в отношении 576-ти ЗУ (с КН 23:42:0708005:675, 23:42:0708005:673, 23:42:0708005:669, 23:42:0708005:4175, 23:42:0708005:4173, 23:42:0708005:762, 23:42:0708005:766, 23:42:0708005:767, 23:42:0708005:4344, 23:42:0708005:5001, 23:42:0708005:678, 23:42:0708005:768, 23:42:0708005:5002, 23:42:0708005:4353, 23:42:0708005:685, 23:42:0708005:4201, 23:42:0708005:4355, 23:42:0708005:4358, 23:42:0708005:4360, 23:42:0708005:690, 23:42:0708005:688, 23:42:0708005:778,

23:42:0708005:4366, 23:42:0708005:4368, 23:42:0708005:4221, 23:42:0708005:4216, 23:42:0708005:4370, 23:42:0708005:785, 23:42:0708005:787, 23:42:0708005:4228, 23:42:0708005:4225, 23:42:0708005:789, 23:42:0708005:1614, 23:42:0708005:4986, 23:42:0708005:704, 23:42:0708005:795, 23:42:0708005:1625, 23:42:0708005:4242, 23:42:0708005:4240, 23:42:0708005:1629, 23:42:0708005:802, 23:42:0708005:33, 23:42:0708005:34, 23:42:0708005:35, 23:42:0708005:3330, 23:42:0708005:3306, 23:42:0708005:3212, 23:42:0708005:971, 23:42:0708005:969, 23:42:0708005:872, 23:42:0708005:1905, 23:42:0708005:1757, 23:42:0708005:966, 23:42:0708005:1755, 23:42:0708005:1899, 23:42:0708005:1752, 23:42:0708005:866, 23:42:0708005:4998, 23:42:0708005:958, 23:42:0708005:1890, 23:42:0708005:954, 23:42:0708005:5010, 23:42:0708005:4997, 23:42:0708005:951, 23:42:0708005:858, 23:42:0708005:1880, 23:42:0708005:1729, 23:42:0708005:1878, 23:42:0708005:1727, 23:42:0708005:5009, 23:42:0708005:1724, 23:42:0708005:1872, 23:42:0708005:1870, 23:42:0708005:893, 23:42:0708005:986, 23:42:0708005:1786, 23:42:0708005:1932, 23:42:0708005:889, 23:42:0708005:1930, 23:42:0708005:1781, 23:42:0708005:1928, 23:42:0708005:1778, 23:42:0708005:1924, 23:42:0708005:884, 23:42:0708005:1922, 23:42:0708005:1772, 23:42:0708005:977, 23:42:0708005:881, 23:42:0708005:1918, 23:42:0708005:879, 23:42:0708005:1916, 23:42:0708005:1767, 23:42:0708005:973, 23:42:0708005:876, 23:42:0708005:873, 23:42:0708005:4371, 23:42:0708005:871, 23:42:0708005:782, 23:42:0708005:1756, 23:42:0708005:781, 23:42:0708005:1753, 23:42:0708005:779, 23:42:0708005:867, 23:42:0708005:4363, 23:42:0708005:865, 23:42:0708005:775, 23:42:0708005:774, 23:42:0708005:1742, 23:42:0708005:4354, 23:42:0708005:769, 23:42:0708005:4996, 23:42:0708005:4345, 23:42:0708005:744, 23:42:0708005:4343, 23:42:0708005:856, 23:42:0708005:1726, 23:42:0708005:4989, 23:42:0708005:1720, 23:42:0708005:4990, 23:42:0708005:1718, 23:42:0708005:4333, 23:42:0708005:1716, 23:42:0708005:4331, 23:42:0708005:1637, 23:42:0708005:1784, 23:42:0708005:1633, 23:42:0708005:888, 23:42:0708005:1631, 23:42:0708005:887, 23:42:0708005:1627, 23:42:0708005:796, 23:42:0708005:1622, 23:42:0708005:793, 23:42:0708005:1770, 23:42:0708005:792, 23:42:0708005:878, 23:42:0708005:1608, 23:42:0708005:1766, 23:42:0708005:1611, 23:42:0708005:1762, 23:42:0708005:1607, 23:42:0708005:221, 23:42:0708005:129, 23:42:0708005:3082, 23:42:0708005:126, 23:42:0708005:2189, 23:42:0708005:210, 23:42:0708005:115, 23:42:0708005:3055, 23:42:0708005:113, 23:42:0708005:3050, 23:42:0708005:207, 23:42:0708005:3042, 23:42:0708005:3040, 23:42:0708005:2038, 23:42:0708005:203, 23:42:0708005:2013, 23:42:0708005:3030, 23:42:0708005:1989, 23:42:0708005:103, 23:42:0708005:3022, 23:42:0708005:1938, 23:42:0708005:3556, 23:42:0708005:3532, 23:42:0708005:3510, 23:42:0708005:3578, 23:42:0708005:3602, 23:42:0708005:3624, 23:42:0708005:45, 23:42:0708005:3714, 23:42:0708005:46, 23:42:0708005:3779, 23:42:0708005:48, 23:42:0708005:142, 23:42:0708005:2474, 23:42:0708005:2551, 23:42:0708005:2576, 23:42:0708005:3825, 23:42:0708005:2600, 23:42:0708005:1133, 23:42:0708005:1135, 23:42:0708005:1137, 23:42:0708005:2181, 23:42:0708005:1141, 23:42:0708005:1142, 23:42:0708005:2199, 23:42:0708005:1153, 23:42:0708005:2209, 23:42:0708005:1156, 23:42:0708005:2216, 23:42:0708005:1159, 23:42:0708005:1036, 23:42:0708005:1038, 23:42:0708005:1040, 23:42:0708005:1045, 23:42:0708005:2039, 23:42:0708005:1052, 23:42:0708005:1054, 23:42:0708005:1060, 23:42:0708005:2053, 23:42:0708005:1064, 23:42:0708005:1066, 23:42:0708005:1068, 23:42:0708005:1070, 23:42:0708005:1072, 23:42:0708005:2067, 23:42:0708005:1035, 23:42:0708005:1037, 23:42:0708005:1039, 23:42:0708005:1041, 23:42:0708005:1043, 23:42:0708005:1044, 23:42:0708005:1047, 23:42:0708005:2036, 23:42:0708005:2045, 23:42:0708005:1057, 23:42:0708005:1059, 23:42:0708005:1061, 23:42:0708005:2056, 23:42:0708005:2058, 23:42:0708005:1069, 23:42:0708005:1071, 23:42:0708005:1073, 23:42:0708005:1871, 23:42:0708005:946, 23:42:0708005:948, 23:42:0708005:949, 23:42:0708005:1881, 23:42:0708005:1883, 23:42:0708005:5011, 23:42:0708005:955, 23:42:0708005:957, 23:42:0708005:1893, 23:42:0708005:1896, 23:42:0708005:1898, 23:42:0708005:965, 23:42:0708005:967, 23:42:0708005:970, 23:42:0708005:972, 23:42:0708005:974, 23:42:0708005:975, 23:42:0708005:1919, 23:42:0708005:4020, 23:42:0708005:570, 23:42:0708005:572, 23:42:0708005:574, 23:42:0708005:576, 23:42:0708005:4978, 23:42:0708005:4037, 23:42:0708005:582, 23:42:0708005:4985, 23:42:0708005:4045, 23:42:0708005:585, 23:42:0708005:4979, 23:42:0708005:4053, 23:42:0708005:590, 23:42:0708005:592, 23:42:0708005:594, 23:42:0708005:596, 23:42:0708005:4067, 23:42:0708005:4069, 23:42:0708005:487, 23:42:0708005:3843, 23:42:0708005:3874, 23:42:0708005:502, 23:42:0708005:3881, 23:42:0708005:3886, 23:42:0708005:3892, 23:42:0708005:3896, 23:42:0708005:3900, 23:42:0708005:3904, 23:42:0708005:515, 23:42:0708005:517, 23:42:0708005:3917, 23:42:0708005:3920, 23:42:0708005:5000, 23:42:0708005:4174, 23:42:0708005:4176, 23:42:0708005:670, 23:42:0708005:672, 23:42:0708005:674, 23:42:0708005:4188, 23:42:0708005:4191, 23:42:0708005:679, 23:42:0708005:4197, 23:42:0708005:682, 23:42:0708005:684, 23:42:0708005:4204, 23:42:0708005:687, 23:42:0708005:4210, 23:42:0708005:4213, 23:42:0708005:4215, 23:42:0708005:4217, 23:42:0708005:697, 23:42:0708005:699, 23:42:0708005:4021, 23:42:0708005:4023, 23:42:0708005:4027, 23:42:0708005:4029, 23:42:0708005:4031, 23:42:0708005:4033, 23:42:0708005:4036, 23:42:0708005:4040, 23:42:0708005:4042, 23:42:0708005:4044, 23:42:0708005:584, 23:42:0708005:586, 23:42:0708005:588, 23:42:0708005:589, 23:42:0708005:591, 23:42:0708005:4980, 23:42:0708005:4981, 23:42:0708005:601, 23:42:0708005:3837, 23:42:0708005:3841, 23:42:0708005:3845, 23:42:0708005:3851, 23:42:0708005:3855, 23:42:0708005:3859, 23:42:0708005:499, 23:42:0708005:3873, 23:42:0708005:501, 23:42:0708005:3880, 23:42:0708005:3885, 23:42:0708005:507, 23:42:0708005:508, 23:42:0708005:510, 23:42:0708005:3902, 23:42:0708005:3916, 23:42:0708005:3574, 23:42:0708005:3580, 23:42:0708005:3583, 23:42:0708005:406, 23:42:0708005:408, 23:42:0708005:3596, 23:42:0708005:3604, 23:42:0708005:3609, 23:42:0708005:3616, 23:42:0708005:3620, 23:42:0708005:3627, 23:42:0708005:3630, 23:42:0708005:3636,

23:42:0708005:3640, 23:42:0708005:3644, 23:42:0708005:3652, 23:42:0708005:3655, 23:42:0708005:3660, 23:42:0708005:397, 23:42:0708005:3572, 23:42:0708005:401, 23:42:0708005:3582, 23:42:0708005:405, 23:42:0708005:3590, 23:42:0708005:3595, 23:42:0708005:409, 23:42:0708005:410, 23:42:0708005:415, 23:42:0708005:3622, 23:42:0708005:417, 23:42:0708005:3633, 23:42:0708005:420, 23:42:0708005:422, 23:42:0708005:3658, 23:42:0708005:3296, 23:42:0708005:301, 23:42:0708005:303, 23:42:0708005:3314, 23:42:0708005:3318, 23:42:0708005:307, 23:42:0708005:3326, 23:42:0708005:311, 23:42:0708005:313, 23:42:0708005:315, 23:42:0708005:319, 23:42:0708005:3355, 23:42:0708005:3359, 23:42:0708005:3363, 23:42:0708005:3367, 23:42:0708005:327, 23:42:0708005:3380, 23:42:0708005:3384, 23:42:0708005:3387, 23:42:0708005:3294, 23:42:0708005:3299, 23:42:0708005:3303, 23:42:0708005:3311, 23:42:0708005:3316, 23:42:0708005:3320, 23:42:0708005:308, 23:42:0708005:310, 23:42:0708005:3334, 23:42:0708005:3338, 23:42:0708005:3342, 23:42:0708005:318, 23:42:0708005:3351, 23:42:0708005:3357, 23:42:0708005:3360, 23:42:0708005:328, 23:42:0708005:3382, 23:42:0708005:330, 23:42:0708005:3023, 23:42:0708005:3028, 23:42:0708005:3034, 23:42:0708005:3038, 23:42:0708005:3041, 23:42:0708005:206, 23:42:0708005:3048, 23:42:0708005:3054, 23:42:0708005:3057, 23:42:0708005:3067, 23:42:0708005:213, 23:42:0708005:214, 23:42:0708005:216, 23:42:0708005:218, 23:42:0708005:222, 23:42:0708005:3099, 23:42:0708005:225, 23:42:0708005:232, 23:42:0708005:141, 23:42:0708005:230, 23:42:0708005:140, 23:42:0708005:3111, 23:42:0708005:138, 23:42:0708005:3106, 23:42:0708005:136, 23:42:0708005:3101, 23:42:0708005:134, 23:42:0708005:223, 23:42:0708005:132, 23:42:0708005:3143, 23:42:0708005:2614, 23:42:0708005:3138, 23:42:0708005:3130, 23:42:0708005:2538, 23:42:0708005:234, 23:42:0708005:143, 23:42:0708005:340, 23:42:0708005:238, 23:42:0708005:3406, 23:42:0708005:3131, 23:42:0708005:337, 23:42:0708005:235, 23:42:0708005:3397, 23:42:0708005:233, 23:42:0708005:3394, 23:42:0708005:3118, 23:42:0708005:332, 23:42:0708005:3112, 23:42:0708005:241, 23:42:0708005:3414, 23:42:0708005:240, 23:42:0708005:3683, 23:42:0708005:341, 23:42:0708005:3409, 23:42:0708005:3405, 23:42:0708005:3670, 23:42:0708005:3401, 23:42:0708005:432, 23:42:0708005:3396, 23:42:0708005:430, 23:42:0708005:3392, 23:42:0708005:701, 23:42:0708005:4229, 23:42:0708005:4231, 23:42:0708005:4235, 23:42:0708005:706, 23:42:0708005:4239, 23:42:0708005:4241, 23:42:0708005:4982, 23:42:0708005:4983, 23:42:0708005:606, 23:42:0708005:4081, 23:42:0708005:4084, 23:42:0708005:613, 23:42:0708005:614, 23:42:0708005:4071, 23:42:0708005:4073, 23:42:0708005:4080, 23:42:0708005:609, 23:42:0708005:611, 23:42:0708005:4087, 23:42:0708005:3925, 23:42:0708005:3929, 23:42:0708005:524, 23:42:0708005:526, 23:42:0708005:528, 23:42:0708005:3942, 23:42:0708005:3944, 23:42:0708005:520, 23:42:0708005:3927, 23:42:0708005:525, 23:42:0708005:527, 23:42:0708005:529, 23:42:0708005:3943, 23:42:0708005:431, 23:42:0708005:3668, 23:42:0708005:3682, 23:42:0708005:437, 23:42:0708005:3688, 23:42:0708005:100, 23:42:0708005:1950, 23:42:0708005:104, 23:42:0708005:106, 23:42:0708005:2025, 23:42:0708005:1, 23:42:0708005:2151, 23:42:0708005:116, 23:42:0708005:118, 23:42:0708005:1147, 23:42:0708005:1058, 23:42:0708005:1076, 23:42:0708005:1080, 23:42:0708005:2078, 23:42:0708005:2080, 23:42:0708005:1086, 23:42:0708005:1088, 23:42:0708005:2068, 23:42:0708005:1077, 23:42:0708005:1081, 23:42:0708005:1083, 23:42:0708005:2081, 23:42:0708005:5014, 23:42:0708005:2085, 23:42:0708005:978, 23:42:0708005:979, 23:42:0708005:1927, 23:42:0708005:982, 23:42:0708005:20, 23:42:0708005:985, 23:42:0708005:987, 23:42:0708005:989, 23:42:0708005:2054, 23:42:0708005:1051, 23:42:0708005:988, 23:42:0708005:1787, 23:42:0708005:710, 23:42:0708005:707, 23:42:0708005:4230, 23:42:0708005:698, 23:42:0708005:4207, 23:42:0708005:1745, 23:42:0708005:1895, 23:42:0708005:692, 23:42:0708005:709, 23:42:0708005:4092, 23:42:0708005:4089, 23:42:0708005:3945, 23:42:0708005:440, 23:42:0708005:3687, 23:42:0708005:3689, 23:42:0708005:3423, 23:42:0708005:4076, 23:42:0708005:3065, 23:42:0708005:121, 23:42:0708005:2253, 23:42:0708005:2325, 23:42:0708005:130, 23:42:0708005:2376, 23:42:0708005:135, 23:42:0708005:498, 23:42:0708005:424, 23:42:0708005:317, 23:42:0708005:219, 23:42:0708005:3078, 23:42:0708005:2265, 23:42:0708005:2128, 23:42:0708005:137, 23:42:0708005:3671, 23:42:0708005:2219, 23:42:0708005:1166, 23:42:0708005:1165, 23:42:0708005:2223, 23:42:0708005:5018, 23:42:0708005:5019, 23:42:0708005:5017, 23:42:0708005:1167) площадь по отношению к сведениям ЕГРН не изменилась.

2. В границах садоводческого товарищества выявлен один ЗУ с КН 23:42:0708005:4975, который территориально расположен в границах с/т «Лотос» и является ЗУ общего назначения на территории ведения гражданами садоводства для собственных нужд. В отношении данного ЗУ в ЕГРН отсутствуют сведения об описании местоположения границ.

В связи с чем, данный ЗУ включен в состав карты-плана территории в качестве уточняемого. Территория садоводческого объединения включает в себя ЗУ, предоставленные гражданам в границах такого объединения для ведения садоводства в индивидуальном порядке, а также имущество общего пользования - ЗУ, предназначенное для обеспечения в пределах территории садоводческого объединения потребностей членов такого некоммерческого объединения, в частности в проходе, проезде и т.д.

Учитывая, что ЗУ, распределенные между гражданами для ведения садоводства в индивидуальном порядке, внесены в ЕГРН, площадь ЗУ с КН 23:42:0708005:4975 может включать в себя только площадь ЗУ, предназначенных для обеспечения в пределах территории садоводческого объединения потребностей членов такого некоммерческого объединения в проходе, проезде, а также площадь земельных участков сведения о которых отсутствуют в ЕГРН.

Доступ к ЗУ, относящимся к с/т «Лотос», являющимся объектами ККР, обеспечивается посредством ЗУ с КН 23:42:0708005:4975, который является ЗУ общего назначения на территории ведения гражданами садоводства для собственных нужд.

Сведения об уточняемых земельных участках, необходимые для исправления реестровых ошибок в сведениях о местоположении их границ

В результате проведения ККР осуществлено исправление ошибок в сведениях о характерных точках границ 54-х ЗУ. Данные ошибки связаны с несоответствием фактического местоположения границ ЗУ и содержащихся в ЕГРН границ (с учетом сведений Проекта с/т), что возможно квалифицировать в качестве реестровой ошибки. При выполнении ККР реестровые ошибки в сведениях о местоположении границ ЗУ были исправлены с учетом сложившегося порядка землепользования. В результате исправления реестровых ошибок в сведениях о местоположении границ ЗУ:,

1) в отношении 1-го ЗУ (с КН 23:42:0708005:111) выявлено увеличение площади, сведения о которой относительно данных ЗУ содержатся в ЕГРН. Данное увеличение составило не более чем на предельный минимальный размер ЗУ (300 кв.м), установленный правилами землепользования и застройки на территории Ейского района (в т.ч. не более 10 % от содержащейся в ЕГРН площади).

2) в отношении 51-го ЗУ (с КН 23:42:0708005:2207, 23:42:0708005:1078, 23:42:0708005:2072, 23:42:0708005:1717, 23:42:0708005:1719, 23:42:0708005:1738, 23:42:0708005:1740, 23:42:0708005:1743, 23:42:0708005:1733, 23:42:0708005:4341, 23:42:0708005:771, 23:42:0708005:1632, 23:42:0708005:1618, 23:42:0708005:1616, 23:42:0708005:4060, 23:42:0708005:597, 23:42:0708005:4035, 23:42:0708005:490, 23:42:0708005:3853, 23:42:0708005:3857, 23:42:0708005:3861, 23:42:0708005:3948, 23:42:0708005:523, 23:42:0708005:664, 23:42:0708005:3862, 23:42:0708005:398, 23:42:0708005:3613, 23:42:0708005:3674, 23:42:0708005:3679, 23:42:0708005:3680, 23:42:0708005:3676, 23:42:0708005:411, 23:42:0708005:3417, 23:42:0708005:3365, 23:42:0708005:344, 23:42:0708005:3089, 23:42:0708005:227, 23:42:0708005:3133, 23:42:0708005:200, 23:42:0708005:2062, 23:42:0708005:2588, 23:42:0708005:2564, 23:42:0708005:139, 23:42:0708005:2525, 23:42:0708005:43, 23:42:0708005:3650, 23:42:0708005:3369, 23:42:0708005:874, 23:42:0708005:4198, 23:42:0708005:516, 23:42:0708005:514) площадь по отношению к сведениям ЕГРН не изменилась.

3) в отношении 2-х ЗУ (с КН 23:42:0708005:1739, 23:42:0708005:119) произошло уменьшение площади менее чем на 10% от площади, сведения о которой относительно данных ЗУ содержатся в ЕГРН, что является следствием уточнения местоположения границ ЗУ в соответствии со сложившимся порядком землепользования.

Описание местоположения здания, сооружения, объекта незавершенного строительства на земельном участке

В результате проведения ККР установлено местоположение 3-х ОКС (с КН 23:42:0708005:4641, 23:42:0708005:4642, 23:42:0708005:4576), в отношении которых в ЕГРН отсутствуют сведения об описании местоположения здания на ЗУ (в виде списка координат характерных точек контура).

Сведения о пунктах геодезической сети и средствах измерений

1. Сведения о пунктах геодезической сети:

№ п/п	Вид геодезической сети	Название пункта геодезической сети и тип знака	Система координат пункта геодезической сети	Координаты пункта, м		Дата обследования 19 июня 2025 г.		
						Сведения о состоянии		
				X	Y	наружного знака пункта	центра пункта	марки центра пункта
1	2	3	4	5	6	7	8	9
1	Астрономо-геодезическая сеть 2 класса (ГГС - 2 класса). 2	Выселки, пир., 5.400 м, 1, б/№, Пирамида	МСК 23, зона 1	652 467,46	1 308 223,08	Утрачен	Сохранился	Не обнаружен
2	Геодезическая сеть сгущения 3 класса (ГГС - 3 класса). 3	Большевик, неизвестен, 1 оп, б/№, неизвестен		642 719,20	1 318 684,75			

1	2	3	4	5	6	7	8	9
3	Астрономо-геодезическая сеть 2 класса (ГГС - 2 класса). 2	Глубокая, сигн., 8.000 м, 1, 26, сигнал	МСК 23, зона 1	669 594,58	1 334 365,45	Утрачен	Сохранился	Не обнаружен
4	Геодезическая сеть сгущения 3 класса (ГГС - 3 класса). 3	Лиман, пир., 5.300 м, 58, б/№, пирамида		657 303,90	1 343 739,07	Не обнаружен		

2. Сведения об использованных средствах измерений:

№ п/п	Наименование и обозначение типа средства измерений - прибора (инструмента, аппаратуры)	Заводской или серийный номер средства измерений	Реквизиты свидетельства о поверке прибора (инструмента, аппаратуры) и (или) срок действия поверки
1	2	3	4
1	Аппаратура геодезическая спутниковая PrinCe i80 Pro	4188266	Свидетельство о поверке № С-ЕВЕ/10-02-2025/409027546 от 10.02.2025 г.
2	Тахеометры электронные SOUTH N3	287437	Свидетельство о поверке № С-ДЭМ/28-11-2024/392262315 от 28.11.2024 г.

Сведения об уточняемых земельных участках

1. Сведения о характерных точках границ уточняемого земельного участка с кадастровым номером 23:42:0708005:5019 :

Система координат МСК-23, зона 1 (23) Зона № 1

Обозначение характерных точек границ	Координаты, м				Метод определения координат	Формулы, примененные для расчета средней квадратической погрешности определения координат характерных точек границ (Mt), с подставленными в такие формулы значениями и итоговые (вычисленные) значения Mt, м	Описание закрепления точки
	содержатся в Едином государственном реестре недвижимости		определены в результате выполнения комплексных кадастровых работ				
	X	Y	X	Y			
1	2	3	4	5	6	7	8
н3435У	—	—	656 984,42	1 324 301,33	Метод спутниковых геодезических измерений (определений)	√(0,1^2 + 0,1^2) = 0,10	—
н3436У	—	—	657 004,41	1 324 301,06			
н4269У	—	—	657 004,73	1 324 326,04			
н4160У	—	—	656 984,74	1 324 326,30			
н3435У	—	—	656 984,42	1 324 301,33			

2. Сведения о частях границ уточняемого земельного участка с кадастровым номером 23:42:0708005:5019 :

Обозначение части границ		Горизонтальное проложение (S), м	Описание прохождения части границ	Сведения о согласовании местоположения границ (согласовано/спорное)
от т.	до т.			
1	2	3	4	5
н3435У	н3436У	19,99	—	согласовано
н3436У	н4269У	24,98		
н4269У	н4160У	19,99		
н4160У	н3435У	24,97		

3. Сведения о характеристиках уточняемого земельного участка с кадастровым номером 23:42:0708005:5019 :

№ п/п	Наименование характеристики земельного участка	Значение характеристики
1	2	3

1	2	3
1.	Адрес земельного участка	—
1.1.	Сведения о местоположении земельного участка (при отсутствии адреса) в структурированном в соответствии с федеральной информационной адресной системой виде	Российская Федерация, Краснодарский край, Ейский р-н, с/т "Лотос" снт, уч 1487
1.2.	Дополнительные сведения о местоположении земельного участка	Краснодарский край, Ейский район, г. Ейск, с/т "Лотос", участок 1487
2.	Площадь земельного участка ± величина погрешности определения (вычисления) площади (Р ± ΔР), м²	499 ± 8,00
3.	Формула, примененная для вычисления предельной погрешности определения площади земельного участка, с подставленными значениями и итоговые (вычисленные) значения	3,5*0,1*√(499) = 8
4.	Площадь земельного участка согласно сведениям Единого государственного реестра недвижимости (Ркад), м²	500,00
5.	Оценка расхождения Р и Ркад (Р - Ркад), м²	1
6.	Предельный минимальный и максимальный размеры земельного участка (Рмин и Рмакс), м²	Рмин = 300 Рмакс = —
7.	Вид (виды) разрешенного использования	Для ведения гражданами садоводства и огородничества
7.1.	Дополнительные сведения об использовании земельного участка	—
8.	Кадастровый или иной государственный учетный номер (инвентарный) здания, сооружения, объекта незавершенного строительства, расположенного на земельном участке	—
9.	Сведения о земельных участках (землях общего пользования, территории общего пользования), посредством которых обеспечивается доступ	23:42:0708005:4975
10.	Иные сведения	Установление границ производилось на основании сведений, содержащихся на чертеже садово-огороднического товарищества «с/т «Лотос»» с учетом фактической ситуации на местности. В результате уточнения описания местоположения границ ЗУ 23:42:0708005:5019, площадь данного ЗУ не изменилась по сравнению со сведениями о площади, содержащимися в ЕГРН. Доступ к ЗУ обеспечивается посредством ЗУ с КН 23:42:0708005:4975, который является ЗУ общего назначения на территории ведения гражданами садоводства для собственных нужд.
4. Пояснения к сведениям об уточняемом земельном участке с кадастровым номером 23:42:0708005:5019 :		
1.	—	

1. Сведения о характерных точках границ уточняемого земельного участка с кадастровым номером 23:42:0708005:5018 :

Система координат МСК-23, зона 1 (23) Зона № 1

Обозначение характерных точек границ	Координаты, м				Метод определения координат	Формулы, примененные для расчета средней квадратической погрешности определения координат характерных точек границ (Mt), с подставленными в такие формулы значениями и итоговые (вычисленные) значения Mt, м	Описание закрепления точки
	содержатся в Едином государственном реестре недвижимости		определены в результате выполнения комплексных кадастровых работ				
	X	Y	X	Y			
1	2	3	4	5	6	7	8
н3435У	—	—	656 984,42	1 324 301,33	Метод спутниковых геодезических измерений (определений)	√(0,1^2 + 0,1^2) = 0,10	—
н4160У	—	—	656 984,74	1 324 326,30			
н4483У	—	—	656 964,76	1 324 326,58			
н3434У	—	—	656 964,43	1 324 301,56			
н3435У	—	—	656 984,42	1 324 301,33			

2. Сведения о частях границ уточняемого земельного участка с кадастровым номером 23:42:0708005:5018 :

Обозначение части границ		Горизонтальное проложение (S), м	Описание прохождения части границ	Сведения о согласовании местоположения границ (согласовано/спорное)
от т.	до т.			
1	2	3	4	5
н3435У	н4160У	24,97	—	согласовано
н4160У	н4483У	19,98		
н4483У	н3434У	25,02		
н3434У	н3435У	19,99		

3. Сведения о характеристиках уточняемого земельного участка с кадастровым номером 23:42:0708005:5018 :

№ п/п	Наименование характеристики земельного участка	Значение характеристики
1	2	3

1	2	3
1.	Адрес земельного участка	—
1.1.	Сведения о местоположении земельного участка (при отсутствии адреса) в структурированном в соответствии с федеральной информационной адресной системой виде	Российская Федерация, Краснодарский край, Ейский р-н, с/т "Лотос" снт, уч 1488
1.2.	Дополнительные сведения о местоположении земельного участка	Краснодарский край, Ейский район, г. Ейск, с/т "Лотос", участок 1488
2.	Площадь земельного участка ± величина погрешности определения (вычисления) площади (Р ± ΔР), м²	500 ± 8,00
3.	Формула, примененная для вычисления предельной погрешности определения площади земельного участка, с подставленными значениями и итоговые (вычисленные) значения	3,5*0,1*√(500) = 8
4.	Площадь земельного участка согласно сведениям Единого государственного реестра недвижимости (Ркад), м²	500,00
5.	Оценка расхождения Р и Ркад (Р - Ркад), м²	0
6.	Предельный минимальный и максимальный размеры земельного участка (Рмин и Рмакс), м²	Рмин = 300 Рмакс = —
7.	Вид (виды) разрешенного использования	Для ведения гражданами садоводства и огородничества
7.1.	Дополнительные сведения об использовании земельного участка	—
8.	Кадастровый или иной государственный учетный номер (инвентарный) здания, сооружения, объекта незавершенного строительства, расположенного на земельном участке	—
9.	Сведения о земельных участках (землях общего пользования, территории общего пользования), посредством которых обеспечивается доступ	23:42:0708005:4975
10.	Иные сведения	Установление границ производилось на основании сведений, содержащихся на чертеже садово-огороднического товарищества «с/т «Лотос»» с учетом фактической ситуации на местности. В результате уточнения описания местоположения границ ЗУ 23:42:0708005:5018, площадь данного ЗУ не изменилась по сравнению со сведениями о площади, содержащимися в ЕГРН. Доступ к ЗУ обеспечивается посредством ЗУ с КН 23:42:0708005:4975, который является ЗУ общего назначения на территории ведения гражданами садоводства для собственных нужд.
4. Пояснения к сведениям об уточняемом земельном участке с кадастровым номером 23:42:0708005:5018 :		
1.	—	

1. Сведения о характерных точках границ уточняемого земельного участка с кадастровым номером 23:42:0708005:5017 :

Система координат МСК-23, зона 1 (23) Зона № 1

Обозначение характерных точек границ	Координаты, м				Метод определения координат	Формулы, примененные для расчета средней квадратической погрешности определения координат характерных точек границ (Mt), с подставленными в такие формулы значениями и итоговые (вычисленные) значения Mt, м	Описание закрепления точки
	содержатся в Едином государственном реестре недвижимости		определены в результате выполнения комплексных кадастровых работ				
	X	Y	X	Y			
1	2	3	4	5	6	7	8
н3437У	—	—	657 024,42	1 324 300,78	Метод спутниковых геодезических измерений (определений)	√(0,1^2 + 0,1^2) = 0,10	—
н4387У	—	—	657 024,73	1 324 325,78			
н4269У	—	—	657 004,73	1 324 326,04			
н3436У	—	—	657 004,41	1 324 301,06			
н3437У	—	—	657 024,42	1 324 300,78			

2. Сведения о частях границ уточняемого земельного участка с кадастровым номером 23:42:0708005:5017 :

Обозначение части границ		Горизонтальное проложение (S), м	Описание прохождения части границ	Сведения о согласовании местоположения границ (согласовано/спорное)
от т.	до т.			
1	2	3	4	5
н3437У	н4387У	25,00	—	согласовано
н4387У	н4269У	20,00		
н4269У	н3436У	24,98		
н3436У	н3437У	20,01		

3. Сведения о характеристиках уточняемого земельного участка с кадастровым номером 23:42:0708005:5017 :

№ п/п	Наименование характеристики земельного участка	Значение характеристики
1	2	3

1	2	3
1.	Адрес земельного участка	—
1.1.	Сведения о местоположении земельного участка (при отсутствии адреса) в структурированном в соответствии с федеральной информационной адресной системой виде	Российская Федерация, Краснодарский край, Ейский р-н, с/т "Лотос" снт, уч 1486
1.2.	Дополнительные сведения о местоположении земельного участка	Краснодарский край, Ейский район, г. Ейск, с/т "Лотос", участок 1486
2.	Площадь земельного участка ± величина погрешности определения (вычисления) площади (Р ± ΔР), м²	500 ± 8,00
3.	Формула, примененная для вычисления предельной погрешности определения площади земельного участка, с подставленными значениями и итоговые (вычисленные) значения	3,5*0,1*√(500) = 8
4.	Площадь земельного участка согласно сведениям Единого государственного реестра недвижимости (Ркад), м²	500,00
5.	Оценка расхождения Р и Ркад (Р - Ркад), м²	0
6.	Предельный минимальный и максимальный размеры земельного участка (Рмин и Рмакс), м²	Рмин = 300 Рмакс = —
7.	Вид (виды) разрешенного использования	Для ведения гражданами садоводства и огородничества
7.1.	Дополнительные сведения об использовании земельного участка	—
8.	Кадастровый или иной государственный учетный номер (инвентарный) здания, сооружения, объекта незавершенного строительства, расположенного на земельном участке	—
9.	Сведения о земельных участках (землях общего пользования, территории общего пользования), посредством которых обеспечивается доступ	23:42:0708005:4975
10.	Иные сведения	Установление границ производилось на основании сведений, содержащихся на чертеже садово-огороднического товарищества «с/т «Лотос»» с учетом фактической ситуации на местности. В результате уточнения описания местоположения границ ЗУ 23:42:0708005:5017, площадь данного ЗУ не изменилась по сравнению со сведениями о площади, содержащимися в ЕГРН. Доступ к ЗУ обеспечивается посредством ЗУ с КН 23:42:0708005:4975, который является ЗУ общего назначения на территории ведения гражданами садоводства для собственных нужд.
4. Пояснения к сведениям об уточняемом земельном участке с кадастровым номером 23:42:0708005:5017 :		
1.	—	

1. Сведения о характерных точках границ уточняемого земельного участка с кадастровым номером 23:42:0708005:5014 :

Система координат МСК-23, зона 1 (23) Зона № 1

Обозначение характерных точек границ	Координаты, м				Метод определения координат	Формулы, примененные для расчета средней квадратической погрешности определения координат характерных точек границ (Mt), с подставленными в такие формулы значениями и итоговые (вычисленные) значения Mt, м	Описание закрепления точки
	содержатся в Едином государственном реестре недвижимости		определены в результате выполнения комплексных кадастровых работ				
	X	Y	X	Y			
1	2	3	4	5	6	7	8
н3861У	—	—	656 924,93	1 324 357,16	Метод спутниковых геодезических измерений (определений)	√(0,1^2 + 0,1^2) = 0,10	—
н4284У	—	—	656 925,26	1 324 382,16			
н4185У	—	—	656 905,26	1 324 382,42			
н3860У	—	—	656 904,93	1 324 357,42			
н3861У	—	—	656 924,93	1 324 357,16			

2. Сведения о частях границ уточняемого земельного участка с кадастровым номером 23:42:0708005:5014 :

Обозначение части границ		Горизонтальное проложение (S), м	Описание прохождения части границ	Сведения о согласовании местоположения границ (согласовано/спорное)
от т.	до т.			
1	2	3	4	5
н3861У	н4284У	25,00	—	согласовано
н4284У	н4185У	20,00		
н4185У	н3860У	25,00		
н3860У	н3861У	20,00		

3. Сведения о характеристиках уточняемого земельного участка с кадастровым номером 23:42:0708005:5014 :

№ п/п	Наименование характеристики земельного участка	Значение характеристики
1	2	3

1	2	3
1.	Адрес земельного участка	—
1.1.	Сведения о местоположении земельного участка (при отсутствии адреса) в структурированном в соответствии с федеральной информационной адресной системой виде	Российская Федерация, Краснодарский край, Ейский р-н, с/т "Лотос" снт, уч 1377
1.2.	Дополнительные сведения о местоположении земельного участка	Краснодарский край, Ейский район, г. Ейск, с/т "Лотос", участок 1377
2.	Площадь земельного участка ± величина погрешности определения (вычисления) площади (Р ± ΔР), м²	500 ± 8,00
3.	Формула, примененная для вычисления предельной погрешности определения площади земельного участка, с подставленными значениями и итоговые (вычисленные) значения	3,5*0,1*√(500) = 8
4.	Площадь земельного участка согласно сведениям Единого государственного реестра недвижимости (Ркад), м²	500,00
5.	Оценка расхождения Р и Ркад (Р - Ркад), м²	0
6.	Предельный минимальный и максимальный размеры земельного участка (Рмин и Рмакс), м²	Рмин = 300 Рмакс = —
7.	Вид (виды) разрешенного использования	Для ведения гражданами садоводства и огородничества
7.1.	Дополнительные сведения об использовании земельного участка	—
8.	Кадастровый или иной государственный учетный номер (инвентарный) здания, сооружения, объекта незавершенного строительства, расположенного на земельном участке	—
9.	Сведения о земельных участках (землях общего пользования, территории общего пользования), посредством которых обеспечивается доступ	23:42:0708005:4975
10.	Иные сведения	Установление границ производилось на основании сведений, содержащихся на чертеже садово-огороднического товарищества «с/т «Лотос»» с учетом фактической ситуации на местности. В результате уточнения описания местоположения границ ЗУ 23:42:0708005:5014, площадь данного ЗУ не изменилась по сравнению со сведениями о площади, содержащимися в ЕГРН. Доступ к ЗУ обеспечивается посредством ЗУ с КН 23:42:0708005:4975, который является ЗУ общего назначения на территории ведения гражданами садоводства для собственных нужд.
4. Пояснения к сведениям об уточняемом земельном участке с кадастровым номером 23:42:0708005:5014 :		
1.	—	

1. Сведения о характерных точках границ уточняемого земельного участка с кадастровым номером 23:42:0708005:5011 :

Система координат МСК-23, зона 1 (23) Зона № 1

Обозначение характерных точек границ	Координаты, м				Метод определения координат	Формулы, примененные для расчета средней квадратической погрешности определения координат характерных точек границ (Mt), с подставленными в такие формулы значениями и итоговые (вычисленные) значения Mt, м	Описание закрепления точки
	содержатся в Едином государственном реестре недвижимости		определены в результате выполнения комплексных кадастровых работ				
	X	Y	X	Y			
1	2	3	4	5	6	7	8
н4195У	—	—	657 325,17	1 324 376,88	Метод спутниковых геодезических измерений (определений)	√(0,1^2 + 0,1^2) = 0,10	—
н4478У	—	—	657 325,50	1 324 401,88			
н4158У	—	—	657 305,50	1 324 402,13			
н4236У	—	—	657 305,17	1 324 377,13			
н4195У	—	—	657 325,17	1 324 376,88			

2. Сведения о частях границ уточняемого земельного участка с кадастровым номером 23:42:0708005:5011 :

Обозначение части границ		Горизонтальное проложение (S), м	Описание прохождения части границ	Сведения о согласовании местоположения границ (согласовано/спорное)
от т.	до т.			
1	2	3	4	5
н4195У	н4478У	25,00	—	согласовано
н4478У	н4158У	20,00		
н4158У	н4236У	25,00		
н4236У	н4195У	20,00		

3. Сведения о характеристиках уточняемого земельного участка с кадастровым номером 23:42:0708005:5011 :

№ п/п	Наименование характеристики земельного участка	Значение характеристики
1	2	3

1	2	3
1.	Адрес земельного участка	—
1.1.	Сведения о местоположении земельного участка (при отсутствии адреса) в структурированном в соответствии с федеральной информационной адресной системой виде	Российская Федерация, Краснодарский край, Ейский р-н, с/т "Лотос" снт, уч 1218
1.2.	Дополнительные сведения о местоположении земельного участка	Краснодарский край, Ейский район, г. Ейск, с/т "Лотос", участок 1218
2.	Площадь земельного участка ± величина погрешности определения (вычисления) площади (Р ± ΔР), м²	500 ± 8,00
3.	Формула, примененная для вычисления предельной погрешности определения площади земельного участка, с подставленными значениями и итоговые (вычисленные) значения	3,5*0,1*√(500) = 8
4.	Площадь земельного участка согласно сведениям Единого государственного реестра недвижимости (Ркад), м²	500,00
5.	Оценка расхождения Р и Ркад (Р - Ркад), м²	0
6.	Предельный минимальный и максимальный размеры земельного участка (Рмин и Рмакс), м²	Рмин = 300 Рмакс = —
7.	Вид (виды) разрешенного использования	Для ведения гражданами садоводства и огородничества
7.1.	Дополнительные сведения об использовании земельного участка	—
8.	Кадастровый или иной государственный учетный номер (инвентарный) здания, сооружения, объекта незавершенного строительства, расположенного на земельном участке	—
9.	Сведения о земельных участках (землях общего пользования, территории общего пользования), посредством которых обеспечивается доступ	23:42:0708005:4975
10.	Иные сведения	Установление границ производилось на основании сведений, содержащихся на чертеже садово-огороднического товарищества «с/т «Лотос»» с учетом фактической ситуации на местности. В результате уточнения описания местоположения границ ЗУ 23:42:0708005:5011, площадь данного ЗУ не изменилась по сравнению со сведениями о площади, содержащимися в ЕГРН. Доступ к ЗУ обеспечивается посредством ЗУ с КН 23:42:0708005:4975, который является ЗУ общего назначения на территории ведения гражданами садоводства для собственных нужд.
4. Пояснения к сведениям об уточняемом земельном участке с кадастровым номером 23:42:0708005:5011 :		
1.	—	

1. Сведения о характерных точках границ уточняемого земельного участка с кадастровым номером 23:42:0708005:5010 :

Система координат МСК-23, зона 1 (23) Зона № 1

Обозначение характерных точек границ	Координаты, м				Метод определения координат	Формулы, примененные для расчета средней квадратической погрешности определения координат характерных точек границ (Mt), с подставленными в такие формулы значениями и итоговые (вычисленные) значения Mt, м	Описание закрепления точки
	содержатся в Едином государственном реестре недвижимости		определены в результате выполнения комплексных кадастровых работ				
	X	Y	X	Y			
1	2	3	4	5	6	7	8
н4285У	—	—	657 325,70	1 324 407,48	Метод спутниковых геодезических измерений (определений)	√(0,1^2 + 0,1^2) = 0,10	—
н4202У	—	—	657 326,02	1 324 432,48			
979	—	—	657 306,02	1 324 432,74		0,10	
н4447У	—	—	657 305,70	1 324 407,74		√(0,1^2 + 0,1^2) = 0,10	
н4285У	—	—	657 325,70	1 324 407,48			

2. Сведения о частях границ уточняемого земельного участка с кадастровым номером 23:42:0708005:5010 :

Обозначение части границ		Горизонтальное проложение (S), м	Описание прохождения части границ	Сведения о согласовании местоположения границ (согласовано/спорное)
от т.	до т.			
1	2	3	4	5
н4285У	н4202У	25,00	—	согласовано
н4202У	979	20,00		
979	н4447У	25,00		
н4447У	н4285У	20,00		

3. Сведения о характеристиках уточняемого земельного участка с кадастровым номером 23:42:0708005:5010 :

№ п/п	Наименование характеристики земельного участка	Значение характеристики
1	2	3

1	2	3
1.	Адрес земельного участка	—
1.1.	Сведения о местоположении земельного участка (при отсутствии адреса) в структурированном в соответствии с федеральной информационной адресной системой виде	Российская Федерация, Краснодарский край, Ейский р-н, с/т "Лотос" снт, уч 1217
1.2.	Дополнительные сведения о местоположении земельного участка	Краснодарский край, Ейский район, г. Ейск, с/т "Лотос", участок 1217
2.	Площадь земельного участка ± величина погрешности определения (вычисления) площади (Р ± ΔР), м²	500 ± 8,00
3.	Формула, примененная для вычисления предельной погрешности определения площади земельного участка, с подставленными значениями и итоговые (вычисленные) значения	3,5*0,1*√(500) = 8
4.	Площадь земельного участка согласно сведениям Единого государственного реестра недвижимости (Ркад), м²	500,00
5.	Оценка расхождения Р и Ркад (Р - Ркад), м²	0
6.	Предельный минимальный и максимальный размеры земельного участка (Рмин и Рмакс), м²	Рмин = 300 Рмакс = —
7.	Вид (виды) разрешенного использования	Для ведения гражданами садоводства и огородничества
7.1.	Дополнительные сведения об использовании земельного участка	—
8.	Кадастровый или иной государственный учетный номер (инвентарный) здания, сооружения, объекта незавершенного строительства, расположенного на земельном участке	—
9.	Сведения о земельных участках (землях общего пользования, территории общего пользования), посредством которых обеспечивается доступ	23:42:0708005:4975
10.	Иные сведения	Установление границ производилось на основании сведений, содержащихся на чертеже садово-огороднического товарищества «с/т «Лотос»» с учетом фактической ситуации на местности. В результате уточнения описания местоположения границ ЗУ 23:42:0708005:5010, площадь данного ЗУ не изменилась по сравнению со сведениями о площади, содержащимися в ЕГРН. Доступ к ЗУ обеспечивается посредством ЗУ с КН 23:42:0708005:4975, который является ЗУ общего назначения на территории ведения гражданами садоводства для собственных нужд.
4. Пояснения к сведениям об уточняемом земельном участке с кадастровым номером 23:42:0708005:5010 :		
1.	—	

1. Сведения о характерных точках границ уточняемого земельного участка с кадастровым номером 23:42:0708005:5009 :

Система координат МСК-23, зона 1 (23) Зона № 1

Обозначение характерных точек границ	Координаты, м				Метод определения координат	Формулы, примененные для расчета средней квадратической погрешности определения координат характерных точек границ (Mt), с подставленными в такие формулы значениями и итоговые (вычисленные) значения Mt, м	Описание закрепления точки
	содержатся в Едином государственном реестре недвижимости		определены в результате выполнения комплексных кадастровых работ				
	X	Y	X	Y			
1	2	3	4	5	6	7	8
н4276У	—	—	657 405,57	1 324 407,21	Метод спутниковых геодезических измерений (определений)	√(0,1^2 + 0,1^2) = 0,10	—
н4348У	—	—	657 405,89	1 324 432,21			
н4124У	—	—	657 385,89	1 324 432,47			
н4173У	—	—	657 385,57	1 324 407,47			
н4276У	—	—	657 405,57	1 324 407,21			

2. Сведения о частях границ уточняемого земельного участка с кадастровым номером 23:42:0708005:5009 :

Обозначение части границ		Горизонтальное проложение (S), м	Описание прохождения части границ	Сведения о согласовании местоположения границ (согласовано/спорное)
от т.	до т.			
1	2	3	4	5
н4276У	н4348У	25,00	—	согласовано
н4348У	н4124У	20,00		
н4124У	н4173У	25,00		
н4173У	н4276У	20,00		

3. Сведения о характеристиках уточняемого земельного участка с кадастровым номером 23:42:0708005:5009 :

№ п/п	Наименование характеристики земельного участка	Значение характеристики
1	2	3

1	2	3
1.	Адрес земельного участка	—
1.1.	Сведения о местоположении земельного участка (при отсутствии адреса) в структурированном в соответствии с федеральной информационной адресной системой виде	Российская Федерация, Краснодарский край, Ейский р-н, с/т "Лотос" снт, уч 1209
1.2.	Дополнительные сведения о местоположении земельного участка	Краснодарский край, Ейский район, г. Ейск, с/т "Лотос", участок 1209
2.	Площадь земельного участка ± величина погрешности определения (вычисления) площади (Р ± ΔР), м²	500 ± 8,00
3.	Формула, примененная для вычисления предельной погрешности определения площади земельного участка, с подставленными значениями и итоговые (вычисленные) значения	3,5*0,1*√(500) = 8
4.	Площадь земельного участка согласно сведениям Единого государственного реестра недвижимости (Ркад), м²	500,00
5.	Оценка расхождения Р и Ркад (Р - Ркад), м²	0
6.	Предельный минимальный и максимальный размеры земельного участка (Рмин и Рмакс), м²	Рмин = 300 Рмакс = —
7.	Вид (виды) разрешенного использования	Для ведения гражданами садоводства и огородничества
7.1.	Дополнительные сведения об использовании земельного участка	—
8.	Кадастровый или иной государственный учетный номер (инвентарный) здания, сооружения, объекта незавершенного строительства, расположенного на земельном участке	—
9.	Сведения о земельных участках (землях общего пользования, территории общего пользования), посредством которых обеспечивается доступ	23:42:0708005:4975
10.	Иные сведения	Установление границ производилось на основании сведений, содержащихся на чертеже садово-огороднического товарищества «с/т «Лотос»» с учетом фактической ситуации на местности. В результате уточнения описания местоположения границ ЗУ 23:42:0708005:5009, площадь данного ЗУ не изменилась по сравнению со сведениями о площади, содержащимися в ЕГРН. Доступ к ЗУ обеспечивается посредством ЗУ с КН 23:42:0708005:4975, который является ЗУ общего назначения на территории ведения гражданами садоводства для собственных нужд.
4. Пояснения к сведениям об уточняемом земельном участке с кадастровым номером 23:42:0708005:5009 :		
1.	—	

1. Сведения о характерных точках границ уточняемого земельного участка с кадастровым номером 23:42:0708005:5002 :

Система координат МСК-23, зона 1 (23) Зона № 1

Обозначение характерных точек границ	Координаты, м				Метод определения координат	Формулы, примененные для расчета средней квадратической погрешности определения координат характерных точек границ (Mt), с подставленными в такие формулы значениями и итоговые (вычисленные) значения Mt, м	Описание закрепления точки
	содержатся в Едином государственном реестре недвижимости		определены в результате выполнения комплексных кадастровых работ				
	X	Y	X	Y			
1	2	3	4	5	6	7	8
н3450У	—	—	657 287,66	1 324 517,67	Метод спутниковых геодезических измерений (определений)	√(0,1^2 + 0,1^2) = 0,10	—
н4114У	—	—	657 287,97	1 324 542,67			
682	—	—	657 267,97	1 324 542,92		0,10	
н3449У	—	—	657 267,66	1 324 517,92		√(0,1^2 + 0,1^2) = 0,10	
н3450У	—	—	657 287,66	1 324 517,67			

2. Сведения о частях границ уточняемого земельного участка с кадастровым номером 23:42:0708005:5002 :

Обозначение части границ		Горизонтальное проложение (S), м	Описание прохождения части границ	Сведения о согласовании местоположения границ (согласовано/спорное)
от т.	до т.			
1	2	3	4	5
н3450У	н4114У	25,00	—	согласовано
н4114У	682	20,00		
682	н3449У	25,00		
н3449У	н3450У	20,00		

3. Сведения о характеристиках уточняемого земельного участка с кадастровым номером 23:42:0708005:5002 :

№ п/п	Наименование характеристики земельного участка	Значение характеристики
1	2	3

1	2	3
1.	Адрес земельного участка	—
1.1.	Сведения о местоположении земельного участка (при отсутствии адреса) в структурированном в соответствии с федеральной информационной адресной системой виде	Российская Федерация, Краснодарский край, Ейский р-н, с/т "Лотос" снт, уч 981
1.2.	Дополнительные сведения о местоположении земельного участка	Краснодарский край, Ейский район, г. Ейск, с/т "Лотос", участок 981
2.	Площадь земельного участка ± величина погрешности определения (вычисления) площади (Р ± ΔР), м²	500 ± 8,00
3.	Формула, примененная для вычисления предельной погрешности определения площади земельного участка, с подставленными значениями и итоговые (вычисленные) значения	3,5*0,1*√(500) = 8
4.	Площадь земельного участка согласно сведениям Единого государственного реестра недвижимости (Ркад), м²	500,00
5.	Оценка расхождения Р и Ркад (Р - Ркад), м²	0
6.	Предельный минимальный и максимальный размеры земельного участка (Рмин и Рмакс), м²	Рмин = 300 Рмакс = —
7.	Вид (виды) разрешенного использования	Для ведения гражданами садоводства и огородничества
7.1.	Дополнительные сведения об использовании земельного участка	—
8.	Кадастровый или иной государственный учетный номер (инвентарный) здания, сооружения, объекта незавершенного строительства, расположенного на земельном участке	—
9.	Сведения о земельных участках (землях общего пользования, территории общего пользования), посредством которых обеспечивается доступ	23:42:0708005:4975
10.	Иные сведения	Установление границ производилось на основании сведений, содержащихся на чертеже садово-огороднического товарищества «с/т «Лотос»» с учетом фактической ситуации на местности. В результате уточнения описания местоположения границ ЗУ 23:42:0708005:5002, площадь данного ЗУ не изменилась по сравнению со сведениями о площади, содержащимися в ЕГРН. Доступ к ЗУ обеспечивается посредством ЗУ с КН 23:42:0708005:4975, который является ЗУ общего назначения на территории ведения гражданами садоводства для собственных нужд.
4. Пояснения к сведениям об уточняемом земельном участке с кадастровым номером 23:42:0708005:5002 :		
1.	—	

1. Сведения о характерных точках границ уточняемого земельного участка с кадастровым номером 23:42:0708005:5001 :

Система координат МСК-23, зона 1 (23) Зона № 1

Обозначение характерных точек границ	Координаты, м				Метод определения координат	Формулы, примененные для расчета средней квадратической погрешности определения координат характерных точек границ (Mt), с подставленными в такие формулы значениями и итоговые (вычисленные) значения Mt, м	Описание закрепления точки
	содержатся в Едином государственном реестре недвижимости		определены в результате выполнения комплексных кадастровых работ				
	X	Y	X	Y			
1	2	3	4	5	6	7	8
н4114У	—	—	657 287,97	1 324 542,67	Метод спутниковых геодезических измерений (определений)	√(0,1^2 + 0,1^2) = 0,10	—
н3460У	—	—	657 288,28	1 324 567,67			
н3461У	—	—	657 268,28	1 324 567,92			
682	—	—	657 267,97	1 324 542,92		0,10	
н4114У	—	—	657 287,97	1 324 542,67		√(0,1^2 + 0,1^2) = 0,10	

2. Сведения о частях границ уточняемого земельного участка с кадастровым номером 23:42:0708005:5001 :

Обозначение части границ		Горизонтальное проложение (S), м	Описание прохождения части границ	Сведения о согласовании местоположения границ (согласовано/спорное)
от т.	до т.			
1	2	3	4	5
н4114У	н3460У	25,00	—	согласовано
н3460У	н3461У	20,00		
н3461У	682	25,00		
682	н4114У	20,00		

3. Сведения о характеристиках уточняемого земельного участка с кадастровым номером 23:42:0708005:5001 :

№ п/п	Наименование характеристики земельного участка	Значение характеристики
1	2	3

1	2	3
1.	Адрес земельного участка	—
1.1.	Сведения о местоположении земельного участка (при отсутствии адреса) в структурированном в соответствии с федеральной информационной адресной системой виде	Российская Федерация, Краснодарский край, Ейский р-н, с/т "Лотос" снт, уч 862
1.2.	Дополнительные сведения о местоположении земельного участка	Краснодарский край, Ейский район, г. Ейск, с/т "Лотос", участок 862
2.	Площадь земельного участка ± величина погрешности определения (вычисления) площади (Р ± ΔР), м²	500 ± 8,00
3.	Формула, примененная для вычисления предельной погрешности определения площади земельного участка, с подставленными значениями и итоговые (вычисленные) значения	3,5*0,1*√(500) = 8
4.	Площадь земельного участка согласно сведениям Единого государственного реестра недвижимости (Ркад), м²	500,00
5.	Оценка расхождения Р и Ркад (Р - Ркад), м²	0
6.	Предельный минимальный и максимальный размеры земельного участка (Рмин и Рмакс), м²	Рмин = 300 Рмакс = —
7.	Вид (виды) разрешенного использования	Для ведения гражданами садоводства и огородничества
7.1.	Дополнительные сведения об использовании земельного участка	—
8.	Кадастровый или иной государственный учетный номер (инвентарный) здания, сооружения, объекта незавершенного строительства, расположенного на земельном участке	—
9.	Сведения о земельных участках (землях общего пользования, территории общего пользования), посредством которых обеспечивается доступ	23:42:0708005:4975
10.	Иные сведения	Установление границ производилось на основании сведений, содержащихся на чертеже садово-огороднического товарищества «с/т «Лотос»» с учетом фактической ситуации на местности. В результате уточнения описания местоположения границ ЗУ 23:42:0708005:5001, площадь данного ЗУ не изменилась по сравнению со сведениями о площади, содержащимися в ЕГРН. Доступ к ЗУ обеспечивается посредством ЗУ с КН 23:42:0708005:4975, который является ЗУ общего назначения на территории ведения гражданами садоводства для собственных нужд.
4. Пояснения к сведениям об уточняемом земельном участке с кадастровым номером 23:42:0708005:5001 :		
1.	—	

1. Сведения о характерных точках границ уточняемого земельного участка с кадастровым номером 23:42:0708005:5000 :

Система координат МСК-23, зона 1 (23) Зона № 1

Обозначение характерных точек границ	Координаты, м				Метод определения координат	Формулы, примененные для расчета средней квадратической погрешности определения координат характерных точек границ (Mt), с подставленными в такие формулы значениями и итоговые (вычисленные) значения Mt, м	Описание закрепления точки
	содержатся в Едином государственном реестре недвижимости		определены в результате выполнения комплексных кадастровых работ				
	X	Y	X	Y			
1	2	3	4	5	6	7	8
н4012У	—	—	657 447,83	1 324 571,08	Метод спутниковых геодезических измерений (определений)	√(0,1^2 + 0,1^2) = 0,10	—
н4013У	—	—	657 448,16	1 324 596,08			
н4249У	—	—	657 428,16	1 324 596,34			
н4011У	—	—	657 427,84	1 324 571,34			
н4012У	—	—	657 447,83	1 324 571,08			

2. Сведения о частях границ уточняемого земельного участка с кадастровым номером 23:42:0708005:5000 :

Обозначение части границ		Горизонтальное проложение (S), м	Описание прохождения части границ	Сведения о согласовании местоположения границ (согласовано/спорное)
от т.	до т.			
1	2	3	4	5
н4012У	н4013У	25,00	—	согласовано
н4013У	н4249У	20,00		
н4249У	н4011У	25,00		
н4011У	н4012У	19,99		

3. Сведения о характеристиках уточняемого земельного участка с кадастровым номером 23:42:0708005:5000 :

№ п/п	Наименование характеристики земельного участка	Значение характеристики
1	2	3

1	2	3
1.	Адрес земельного участка	—
1.1.	Сведения о местоположении земельного участка (при отсутствии адреса) в структурированном в соответствии с федеральной информационной адресной системой виде	Российская Федерация, Краснодарский край, Ейский р-н, с/т "Лотос" снт, уч 845
1.2.	Дополнительные сведения о местоположении земельного участка	Краснодарский край, Ейский район, г. Ейск, с/т "Лотос", участок 845
2.	Площадь земельного участка ± величина погрешности определения (вычисления) площади (Р ± ΔР), м²	500 ± 8,00
3.	Формула, примененная для вычисления предельной погрешности определения площади земельного участка, с подставленными значениями и итоговые (вычисленные) значения	3,5*0,1*√(500) = 8
4.	Площадь земельного участка согласно сведениям Единого государственного реестра недвижимости (Ркад), м²	500,00
5.	Оценка расхождения Р и Ркад (Р - Ркад), м²	0
6.	Предельный минимальный и максимальный размеры земельного участка (Рмин и Рмакс), м²	Рмин = 300 Рмакс = —
7.	Вид (виды) разрешенного использования	Для ведения гражданами садоводства и огородничества
7.1.	Дополнительные сведения об использовании земельного участка	—
8.	Кадастровый или иной государственный учетный номер (инвентарный) здания, сооружения, объекта незавершенного строительства, расположенного на земельном участке	—
9.	Сведения о земельных участках (землях общего пользования, территории общего пользования), посредством которых обеспечивается доступ	23:42:0708005:4975
10.	Иные сведения	Установление границ производилось на основании сведений, содержащихся на чертеже садово-огороднического товарищества «с/т «Лотос»» с учетом фактической ситуации на местности. В результате уточнения описания местоположения границ ЗУ 23:42:0708005:5000, площадь данного ЗУ не изменилась по сравнению со сведениями о площади, содержащимися в ЕГРН. Доступ к ЗУ обеспечивается посредством ЗУ с КН 23:42:0708005:4975, который является ЗУ общего назначения на территории ведения гражданами садоводства для собственных нужд.
4. Пояснения к сведениям об уточняемом земельном участке с кадастровым номером 23:42:0708005:5000 :		
1.	—	

1. Сведения о характерных точках границ уточняемого земельного участка с кадастровым номером 23:42:0708005:4998 :

Система координат МСК-23, зона 1 (23) Зона № 1

Обозначение характерных точек границ	Координаты, м				Метод определения координат	Формулы, примененные для расчета средней квадратической погрешности определения координат характерных точек границ (Mt), с подставленными в такие формулы значениями и итоговые (вычисленные) значения Mt, м	Описание закрепления точки
	содержатся в Едином государственном реестре недвижимости		определены в результате выполнения комплексных кадастровых работ				
	X	Y	X	Y			
1	2	3	4	5	6	7	8
н2180У	—	—	657 226,02	1 324 433,78	Метод спутниковых геодезических измерений (определений)	√(0,1^2 + 0,1^2) = 0,10	—
н4370У	—	—	657 246,02	1 324 433,52			
н3505У	—	—	657 246,34	1 324 458,52			
н3506У	—	—	657 226,34	1 324 458,78			
н2180У	—	—	657 226,02	1 324 433,78			

2. Сведения о частях границ уточняемого земельного участка с кадастровым номером 23:42:0708005:4998 :

Обозначение части границ		Горизонтальное проложение (S), м	Описание прохождения части границ	Сведения о согласовании местоположения границ (согласовано/спорное)
от т.	до т.			
1	2	3	4	5
н2180У	н4370У	20,00	—	согласовано
н4370У	н3505У	25,00		
н3505У	н3506У	20,00		
н3506У	н2180У	25,00		

3. Сведения о характеристиках уточняемого земельного участка с кадастровым номером 23:42:0708005:4998 :

№ п/п	Наименование характеристики земельного участка	Значение характеристики
1	2	3

1	2	3
1.	Адрес земельного участка	—
1.1.	Сведения о местоположении земельного участка (при отсутствии адреса) в структурированном в соответствии с федеральной информационной адресной системой виде	Российская Федерация, Краснодарский край, Ейский р-н, с/т "Лотос" снт, уч 1106
1.2.	Дополнительные сведения о местоположении земельного участка	Краснодарский край, Ейский район, г. Ейск, с/т "Лотос", участок 1106
2.	Площадь земельного участка ± величина погрешности определения (вычисления) площади (Р ± ΔР), м²	500 ± 8,00
3.	Формула, примененная для вычисления предельной погрешности определения площади земельного участка, с подставленными значениями и итоговые (вычисленные) значения	3,5*0,1*√(500) = 8
4.	Площадь земельного участка согласно сведениям Единого государственного реестра недвижимости (Ркад), м²	500,00
5.	Оценка расхождения Р и Ркад (Р - Ркад), м²	0
6.	Предельный минимальный и максимальный размеры земельного участка (Рмин и Рмакс), м²	Рмин = 300 Рмакс = —
7.	Вид (виды) разрешенного использования	Для ведения гражданами садоводства и огородничества
7.1.	Дополнительные сведения об использовании земельного участка	—
8.	Кадастровый или иной государственный учетный номер (инвентарный) здания, сооружения, объекта незавершенного строительства, расположенного на земельном участке	—
9.	Сведения о земельных участках (землях общего пользования, территории общего пользования), посредством которых обеспечивается доступ	23:42:0708005:4975
10.	Иные сведения	Установление границ производилось на основании сведений, содержащихся на чертеже садово-огороднического товарищества «с/т «Лотос»» с учетом фактической ситуации на местности. В результате уточнения описания местоположения границ ЗУ 23:42:0708005:4998, площадь данного ЗУ не изменилась по сравнению со сведениями о площади, содержащимися в ЕГРН. Доступ к ЗУ обеспечивается посредством ЗУ с КН 23:42:0708005:4975, который является ЗУ общего назначения на территории ведения гражданами садоводства для собственных нужд.
4. Пояснения к сведениям об уточняемом земельном участке с кадастровым номером 23:42:0708005:4998 :		
1.	—	

1. Сведения о характерных точках границ уточняемого земельного участка с кадастровым номером 23:42:0708005:4997 :

Система координат МСК-23, зона 1 (23) Зона № 1

Обозначение характерных точек границ	Координаты, м				Метод определения координат	Формулы, примененные для расчета средней квадратической погрешности определения координат характерных точек границ (Mt), с подставленными в такие формулы значениями и итоговые (вычисленные) значения Mt, м	Описание закрепления точки
	содержатся в Едином государственном реестре недвижимости		определены в результате выполнения комплексных кадастровых работ				
	X	Y	X	Y			
1	2	3	4	5	6	7	8
979	—	—	657 306,02	1 324 432,74	Метод спутниковых геодезических измерений (определений)	0,10	—
н4202У	—	—	657 326,02	1 324 432,48		√(0,1^2 + 0,1^2) = 0,10	
н3501У	—	—	657 326,29	1 324 457,57			
н3502У	—	—	657 306,34	1 324 457,74			
979	—	—	657 306,02	1 324 432,74		0,10	

2. Сведения о частях границ уточняемого земельного участка с кадастровым номером 23:42:0708005:4997 :

Обозначение части границ		Горизонтальное проложение (S), м	Описание прохождения части границ	Сведения о согласовании местоположения границ (согласовано/спорное)
от т.	до т.			
1	2	3	4	5
979	н4202У	20,00	—	согласовано
н4202У	н3501У	25,09		
н3501У	н3502У	19,95		
н3502У	979	25,00		

3. Сведения о характеристиках уточняемого земельного участка с кадастровым номером 23:42:0708005:4997 :

№ п/п	Наименование характеристики земельного участка	Значение характеристики
1	2	3

1	2	3
1.	Адрес земельного участка	—
1.1.	Сведения о местоположении земельного участка (при отсутствии адреса) в структурированном в соответствии с федеральной информационной адресной системой виде	Российская Федерация, Краснодарский край, Ейский р-н, с/т "Лотос" снт, уч 1098
1.2.	Дополнительные сведения о местоположении земельного участка	Краснодарский край, Ейский район, г. Ейск, с/т "Лотос", участок 1098
2.	Площадь земельного участка ± величина погрешности определения (вычисления) площади (Р ± ΔР), м²	500 ± 8,00
3.	Формула, примененная для вычисления предельной погрешности определения площади земельного участка, с подставленными значениями и итоговые (вычисленные) значения	3,5*0,1*√(500) = 8
4.	Площадь земельного участка согласно сведениям Единого государственного реестра недвижимости (Ркад), м²	500,00
5.	Оценка расхождения Р и Ркад (Р - Ркад), м²	0
6.	Предельный минимальный и максимальный размеры земельного участка (Рмин и Рмакс), м²	Рмин = 300 Рмакс = —
7.	Вид (виды) разрешенного использования	Для ведения гражданами садоводства и огородничества
7.1.	Дополнительные сведения об использовании земельного участка	—
8.	Кадастровый или иной государственный учетный номер (инвентарный) здания, сооружения, объекта незавершенного строительства, расположенного на земельном участке	—
9.	Сведения о земельных участках (землях общего пользования, территории общего пользования), посредством которых обеспечивается доступ	23:42:0708005:4975
10.	Иные сведения	Установление границ производилось на основании сведений, содержащихся на чертеже садово-огороднического товарищества «с/т «Лотос»» с учетом фактической ситуации на местности. В результате уточнения описания местоположения границ ЗУ 23:42:0708005:4997, площадь данного ЗУ не изменилась по сравнению со сведениями о площади, содержащимися в ЕГРН. Доступ к ЗУ обеспечивается посредством ЗУ с КН 23:42:0708005:4975, который является ЗУ общего назначения на территории ведения гражданами садоводства для собственных нужд.
4. Пояснения к сведениям об уточняемом земельном участке с кадастровым номером 23:42:0708005:4997 :		
1.	—	

1. Сведения о характерных точках границ уточняемого земельного участка с кадастровым номером 23:42:0708005:4996 :

Система координат МСК-23, зона 1 (23) Зона № 1

Обозначение характерных точек границ	Координаты, м				Метод определения координат	Формулы, примененные для расчета средней квадратической погрешности определения координат характерных точек границ (Mt), с подставленными в такие формулы значениями и итоговые (вычисленные) значения Mt, м	Описание закрепления точки
	содержатся в Едином государственном реестре недвижимости		определены в результате выполнения комплексных кадастровых работ				
	X	Y	X	Y			
1	2	3	4	5	6	7	8
4428	—	—	657 327,23	1 324 463,00	Метод спутниковых геодезических измерений (определений)	0,10	—
н4320У	—	—	657 327,55	1 324 488,00		√(0,1^2 + 0,1^2) = 0,10	
н4116У	—	—	657 307,55	1 324 488,26			
н3606У	—	—	657 307,23	1 324 463,26			
4428	—	—	657 327,23	1 324 463,00		0,10	

2. Сведения о частях границ уточняемого земельного участка с кадастровым номером 23:42:0708005:4996 :

Обозначение части границ		Горизонтальное проложение (S), м	Описание прохождения части границ	Сведения о согласовании местоположения границ (согласовано/спорное)
от т.	до т.			
1	2	3	4	5
4428	н4320У	25,00	—	согласовано
н4320У	н4116У	20,00		
н4116У	н3606У	25,00		
н3606У	4428	20,00		

3. Сведения о характеристиках уточняемого земельного участка с кадастровым номером 23:42:0708005:4996 :

№ п/п	Наименование характеристики земельного участка	Значение характеристики
1	2	3

1	2	3
1.	Адрес земельного участка	—
1.1.	Сведения о местоположении земельного участка (при отсутствии адреса) в структурированном в соответствии с федеральной информационной адресной системой виде	Российская Федерация, Краснодарский край, Ейский р-н, с/т "Лотос" снт, уч 1097
1.2.	Дополнительные сведения о местоположении земельного участка	Краснодарский край, Ейский район, г. Ейск, с/т "Лотос", участок 1097
2.	Площадь земельного участка ± величина погрешности определения (вычисления) площади (Р ± ΔР), м²	500 ± 8,00
3.	Формула, примененная для вычисления предельной погрешности определения площади земельного участка, с подставленными значениями и итоговые (вычисленные) значения	3,5*0,1*√(500) = 8
4.	Площадь земельного участка согласно сведениям Единого государственного реестра недвижимости (Ркад), м²	500,00
5.	Оценка расхождения Р и Ркад (Р - Ркад), м²	0
6.	Предельный минимальный и максимальный размеры земельного участка (Рмин и Рмакс), м²	Рмин = 300 Рмакс = —
7.	Вид (виды) разрешенного использования	Для ведения гражданами садоводства и огородничества
7.1.	Дополнительные сведения об использовании земельного участка	—
8.	Кадастровый или иной государственный учетный номер (инвентарный) здания, сооружения, объекта незавершенного строительства, расположенного на земельном участке	—
9.	Сведения о земельных участках (землях общего пользования, территории общего пользования), посредством которых обеспечивается доступ	23:42:0708005:4975
10.	Иные сведения	Установление границ производилось на основании сведений, содержащихся на чертеже садово-огороднического товарищества «с/т «Лотос»» с учетом фактической ситуации на местности. В результате уточнения описания местоположения границ ЗУ 23:42:0708005:4996, площадь данного ЗУ не изменилась по сравнению со сведениями о площади, содержащимися в ЕГРН. Доступ к ЗУ обеспечивается посредством ЗУ с КН 23:42:0708005:4975, который является ЗУ общего назначения на территории ведения гражданами садоводства для собственных нужд.
4. Пояснения к сведениям об уточняемом земельном участке с кадастровым номером 23:42:0708005:4996 :		
1.	—	

1. Сведения о характерных точках границ уточняемого земельного участка с кадастровым номером 23:42:0708005:4990 :

Система координат МСК-23, зона 1 (23) Зона № 1

Обозначение характерных точек границ	Координаты, м				Метод определения координат	Формулы, примененные для расчета средней квадратической погрешности определения координат характерных точек границ (Mt), с подставленными в такие формулы значениями и итоговые (вычисленные) значения Mt, м	Описание закрепления точки
	содержатся в Едином государственном реестре недвижимости		определены в результате выполнения комплексных кадастровых работ				
	X	Y	X	Y			
1	2	3	4	5	6	7	8
н4479У	—	—	657 387,55	1 324 487,22	Метод спутниковых геодезических измерений (определений)	√(0,1^2 + 0,1^2) = 0,10	—
н4210У	—	—	657 407,55	1 324 486,96			
н3561У	—	—	657 407,87	1 324 511,96			
н3562У	—	—	657 387,87	1 324 512,22			
н4479У	—	—	657 387,55	1 324 487,22			

2. Сведения о частях границ уточняемого земельного участка с кадастровым номером 23:42:0708005:4990 :

Обозначение части границ		Горизонтальное проложение (S), м	Описание прохождения части границ	Сведения о согласовании местоположения границ (согласовано/спорное)
от т.	до т.			
1	2	3	4	5
н4479У	н4210У	20,00	—	согласовано
н4210У	н3561У	25,00		
н3561У	н3562У	20,00		
н3562У	н4479У	25,00		

3. Сведения о характеристиках уточняемого земельного участка с кадастровым номером 23:42:0708005:4990 :

№ п/п	Наименование характеристики земельного участка	Значение характеристики
1	2	3

1	2	3
1.	Адрес земельного участка	—
1.1.	Сведения о местоположении земельного участка (при отсутствии адреса) в структурированном в соответствии с федеральной информационной адресной системой виде	Российская Федерация, Краснодарский край, Ейский р-н, с/т "Лотос" снт, уч 970
1.2.	Дополнительные сведения о местоположении земельного участка	Краснодарский край, Ейский район, г. Ейск, с/т "Лотос", участок 970
2.	Площадь земельного участка ± величина погрешности определения (вычисления) площади (Р ± ΔР), м²	500 ± 8,00
3.	Формула, примененная для вычисления предельной погрешности определения площади земельного участка, с подставленными значениями и итоговые (вычисленные) значения	3,5*0,1*√(500) = 8
4.	Площадь земельного участка согласно сведениям Единого государственного реестра недвижимости (Ркад), м²	500,00
5.	Оценка расхождения Р и Ркад (Р - Ркад), м²	0
6.	Предельный минимальный и максимальный размеры земельного участка (Рмин и Рмакс), м²	Рмин = 300 Рмакс = —
7.	Вид (виды) разрешенного использования	Для ведения гражданами садоводства и огородничества
7.1.	Дополнительные сведения об использовании земельного участка	—
8.	Кадастровый или иной государственный учетный номер (инвентарный) здания, сооружения, объекта незавершенного строительства, расположенного на земельном участке	—
9.	Сведения о земельных участках (землях общего пользования, территории общего пользования), посредством которых обеспечивается доступ	23:42:0708005:4975
10.	Иные сведения	Установление границ производилось на основании сведений, содержащихся на чертеже садово-огороднического товарищества «с/т «Лотос»» с учетом фактической ситуации на местности. В результате уточнения описания местоположения границ ЗУ 23:42:0708005:4990, площадь данного ЗУ не изменилась по сравнению со сведениями о площади, содержащимися в ЕГРН. Доступ к ЗУ обеспечивается посредством ЗУ с КН 23:42:0708005:4975, который является ЗУ общего назначения на территории ведения гражданами садоводства для собственных нужд.
4. Пояснения к сведениям об уточняемом земельном участке с кадастровым номером 23:42:0708005:4990 :		
1.	—	

1. Сведения о характерных точках границ уточняемого земельного участка с кадастровым номером 23:42:0708005:4989 :

Система координат МСК-23, зона 1 (23) Зона № 1

Обозначение характерных точек границ	Координаты, м				Метод определения координат	Формулы, примененные для расчета средней квадратической погрешности определения координат характерных точек границ (Mt), с подставленными в такие формулы значениями и итоговые (вычисленные) значения Mt, м	Описание закрепления точки
	содержатся в Едином государственном реестре недвижимости		определены в результате выполнения комплексных кадастровых работ				
	X	Y	X	Y			
1	2	3	4	5	6	7	8
н4235У	—	—	657 367,55	1 324 487,48	Метод спутниковых геодезических измерений (определений)	√(0,1^2 + 0,1^2) = 0,10	—
н4479У	—	—	657 387,55	1 324 487,22			
н3562У	—	—	657 387,87	1 324 512,22			
н3563У	—	—	657 367,87	1 324 512,48			
н4235У	—	—	657 367,55	1 324 487,48			

2. Сведения о частях границ уточняемого земельного участка с кадастровым номером 23:42:0708005:4989 :

Обозначение части границ		Горизонтальное проложение (S), м	Описание прохождения части границ	Сведения о согласовании местоположения границ (согласовано/спорное)
от т.	до т.			
1	2	3	4	5
н4235У	н4479У	20,00	—	согласовано
н4479У	н3562У	25,00		
н3562У	н3563У	20,00		
н3563У	н4235У	25,00		

3. Сведения о характеристиках уточняемого земельного участка с кадастровым номером 23:42:0708005:4989 :

№ п/п	Наименование характеристики земельного участка	Значение характеристики
1	2	3

1	2	3
1.	Адрес земельного участка	—
1.1.	Сведения о местоположении земельного участка (при отсутствии адреса) в структурированном в соответствии с федеральной информационной адресной системой виде	Российская Федерация, Краснодарский край, Ейский р-н, с/т "Лотос" снт, уч 972
1.2.	Дополнительные сведения о местоположении земельного участка	Краснодарский край, Ейский район, г. Ейск, с/т "Лотос", участок 972
2.	Площадь земельного участка ± величина погрешности определения (вычисления) площади (Р ± ΔР), м²	500 ± 8,00
3.	Формула, примененная для вычисления предельной погрешности определения площади земельного участка, с подставленными значениями и итоговые (вычисленные) значения	3,5*0,1*√(500) = 8
4.	Площадь земельного участка согласно сведениям Единого государственного реестра недвижимости (Ркад), м²	500,00
5.	Оценка расхождения Р и Ркад (Р - Ркад), м²	0
6.	Предельный минимальный и максимальный размеры земельного участка (Рмин и Рмакс), м²	Рмин = 300 Рмакс = —
7.	Вид (виды) разрешенного использования	Для ведения гражданами садоводства и огородничества
7.1.	Дополнительные сведения об использовании земельного участка	—
8.	Кадастровый или иной государственный учетный номер (инвентарный) здания, сооружения, объекта незавершенного строительства, расположенного на земельном участке	—
9.	Сведения о земельных участках (землях общего пользования, территории общего пользования), посредством которых обеспечивается доступ	23:42:0708005:4975
10.	Иные сведения	Установление границ производилось на основании сведений, содержащихся на чертеже садово-огороднического товарищества «с/т «Лотос»» с учетом фактической ситуации на местности. В результате уточнения описания местоположения границ ЗУ 23:42:0708005:4989, площадь данного ЗУ не изменилась по сравнению со сведениями о площади, содержащимися в ЕГРН. Доступ к ЗУ обеспечивается посредством ЗУ с КН 23:42:0708005:4975, который является ЗУ общего назначения на территории ведения гражданами садоводства для собственных нужд.
4. Пояснения к сведениям об уточняемом земельном участке с кадастровым номером 23:42:0708005:4989 :		
1.	—	

1. Сведения о характерных точках границ уточняемого земельного участка с кадастровым номером 23:42:0708005:4986 :

Система координат МСК-23, зона 1 (23) Зона № 1

Обозначение характерных точек границ	Координаты, м				Метод определения координат	Формулы, примененные для расчета средней квадратической погрешности определения координат характерных точек границ (Mt), с подставленными в такие формулы значениями и итоговые (вычисленные) значения Mt, м	Описание закрепления точки
	содержатся в Едином государственном реестре недвижимости		определены в результате выполнения комплексных кадастровых работ				
	X	Y	X	Y			
1	2	3	4	5	6	7	8
н4422У	—	—	656 987,97	1 324 546,42	Метод спутниковых геодезических измерений (определений)	√(0,1^2 + 0,1^2) = 0,10	—
н3475У	—	—	656 988,28	1 324 571,42			
н3476У	—	—	656 968,28	1 324 571,67			
н4338У	—	—	656 967,97	1 324 546,67			
н4422У	—	—	656 987,97	1 324 546,42			

2. Сведения о частях границ уточняемого земельного участка с кадастровым номером 23:42:0708005:4986 :

Обозначение части границ		Горизонтальное проложение (S), м	Описание прохождения части границ	Сведения о согласовании местоположения границ (согласовано/спорное)
от т.	до т.			
1	2	3	4	5
н4422У	н3475У	25,00	—	согласовано
н3475У	н3476У	20,00		
н3476У	н4338У	25,00		
н4338У	н4422У	20,00		

3. Сведения о характеристиках уточняемого земельного участка с кадастровым номером 23:42:0708005:4986 :

№ п/п	Наименование характеристики земельного участка	Значение характеристики
1	2	3

1	2	3
1.	Адрес земельного участка	—
1.1.	Сведения о местоположении земельного участка (при отсутствии адреса) в структурированном в соответствии с федеральной информационной адресной системой виде	Российская Федерация, Краснодарский край, Ейский р-н, с/т "Лотос" снт, уч 892
1.2.	Дополнительные сведения о местоположении земельного участка	Краснодарский край, Ейский район, г. Ейск, с/т "Лотос", участок 892
2.	Площадь земельного участка ± величина погрешности определения (вычисления) площади (Р ± ΔР), м²	500 ± 8,00
3.	Формула, примененная для вычисления предельной погрешности определения площади земельного участка, с подставленными значениями и итоговые (вычисленные) значения	3,5*0,1*√(500) = 8
4.	Площадь земельного участка согласно сведениям Единого государственного реестра недвижимости (Ркад), м²	500,00
5.	Оценка расхождения Р и Ркад (Р - Ркад), м²	0
6.	Предельный минимальный и максимальный размеры земельного участка (Рмин и Рмакс), м²	Рмин = 300 Рмакс = —
7.	Вид (виды) разрешенного использования	Для ведения гражданами садоводства и огородничества
7.1.	Дополнительные сведения об использовании земельного участка	—
8.	Кадастровый или иной государственный учетный номер (инвентарный) здания, сооружения, объекта незавершенного строительства, расположенного на земельном участке	—
9.	Сведения о земельных участках (землях общего пользования, территории общего пользования), посредством которых обеспечивается доступ	23:42:0708005:4975
10.	Иные сведения	Установление границ производилось на основании сведений, содержащихся на чертеже садово-огороднического товарищества «с/т «Лотос»» с учетом фактической ситуации на местности. В результате уточнения описания местоположения границ ЗУ 23:42:0708005:4986, площадь данного ЗУ не изменилась по сравнению со сведениями о площади, содержащимися в ЕГРН. Доступ к ЗУ обеспечивается посредством ЗУ с КН 23:42:0708005:4975, который является ЗУ общего назначения на территории ведения гражданами садоводства для собственных нужд.
4. Пояснения к сведениям об уточняемом земельном участке с кадастровым номером 23:42:0708005:4986 :		
1.	—	

1. Сведения о характерных точках границ уточняемого земельного участка с кадастровым номером 23:42:0708005:4985 :

Система координат МСК-23, зона 1 (23) Зона № 1

Обозначение характерных точек границ	Координаты, м				Метод определения координат	Формулы, примененные для расчета средней квадратической погрешности определения координат характерных точек границ (Mt), с подставленными в такие формулы значениями и итоговые (вычисленные) значения Mt, м	Описание закрепления точки
	содержатся в Едином государственном реестре недвижимости		определены в результате выполнения комплексных кадастровых работ				
	X	Y	X	Y			
1	2	3	4	5	6	7	8
н4003У	—	—	657 268,77	1 324 628,22	Метод спутниковых геодезических измерений (определений)	√(0,1^2 + 0,1^2) = 0,10	—
н4295У	—	—	657 269,10	1 324 653,22			
н4081У	—	—	657 249,10	1 324 653,47			
н4002У	—	—	657 248,78	1 324 628,50			
н4003У	—	—	657 268,77	1 324 628,22			

2. Сведения о частях границ уточняемого земельного участка с кадастровым номером 23:42:0708005:4985 :

Обозначение части границ		Горизонтальное проложение (S), м	Описание прохождения части границ	Сведения о согласовании местоположения границ (согласовано/спорное)
от т.	до т.			
1	2	3	4	5
н4003У	н4295У	25,00	—	согласовано
н4295У	н4081У	20,00		
н4081У	н4002У	24,97		
н4002У	н4003У	19,99		

3. Сведения о характеристиках уточняемого земельного участка с кадастровым номером 23:42:0708005:4985 :

№ п/п	Наименование характеристики земельного участка	Значение характеристики
1	2	3

1	2	3
1.	Адрес земельного участка	—
1.1.	Сведения о местоположении земельного участка (при отсутствии адреса) в структурированном в соответствии с федеральной информационной адресной системой виде	Российская Федерация, Краснодарский край, Ейский р-н, с/т "Лотос" снт, уч 743
1.2.	Дополнительные сведения о местоположении земельного участка	Краснодарский край, Ейский район, г. Ейск, с/т "Лотос", участок 743
2.	Площадь земельного участка ± величина погрешности определения (вычисления) площади (Р ± ΔР), м²	500 ± 8,00
3.	Формула, примененная для вычисления предельной погрешности определения площади земельного участка, с подставленными значениями и итоговые (вычисленные) значения	3,5*0,1*√(500) = 8
4.	Площадь земельного участка согласно сведениям Единого государственного реестра недвижимости (Ркад), м²	500,00
5.	Оценка расхождения Р и Ркад (Р - Ркад), м²	0
6.	Предельный минимальный и максимальный размеры земельного участка (Рмин и Рмакс), м²	Рмин = 300 Рмакс = —
7.	Вид (виды) разрешенного использования	Для ведения гражданами садоводства и огородничества
7.1.	Дополнительные сведения об использовании земельного участка	—
8.	Кадастровый или иной государственный учетный номер (инвентарный) здания, сооружения, объекта незавершенного строительства, расположенного на земельном участке	—
9.	Сведения о земельных участках (землях общего пользования, территории общего пользования), посредством которых обеспечивается доступ	23:42:0708005:4975
10.	Иные сведения	Установление границ производилось на основании сведений, содержащихся на чертеже садово-огороднического товарищества «с/т «Лотос»» с учетом фактической ситуации на местности. В результате уточнения описания местоположения границ ЗУ 23:42:0708005:4985, площадь данного ЗУ не изменилась по сравнению со сведениями о площади, содержащимися в ЕГРН. Доступ к ЗУ обеспечивается посредством ЗУ с КН 23:42:0708005:4975, который является ЗУ общего назначения на территории ведения гражданами садоводства для собственных нужд.
4. Пояснения к сведениям об уточняемом земельном участке с кадастровым номером 23:42:0708005:4985 :		
1.	—	

1. Сведения о характерных точках границ уточняемого земельного участка с кадастровым номером 23:42:0708005:4983 :

Система координат МСК-23, зона 1 (23) Зона № 1

Обозначение характерных точек границ	Координаты, м				Метод определения координат	Формулы, примененные для расчета средней квадратической погрешности определения координат характерных точек границ (Mt), с подставленными в такие формулы значениями и итоговые (вычисленные) значения Mt, м	Описание закрепления точки
	содержатся в Едином государственном реестре недвижимости		определены в результате выполнения комплексных кадастровых работ				
	X	Y	X	Y			
1	2	3	4	5	6	7	8
н4152У	—	—	657 028,24	1 324 601,60	Метод спутниковых геодезических измерений (определений)	√(0,1^2 + 0,1^2) = 0,10	—
н4090У	—	—	657 028,57	1 324 626,59			
н4164У	—	—	657 008,57	1 324 626,85			
н4414У	—	—	657 008,24	1 324 601,85			
н4152У	—	—	657 028,24	1 324 601,60			

2. Сведения о частях границ уточняемого земельного участка с кадастровым номером 23:42:0708005:4983 :

Обозначение части границ		Горизонтальное проложение (S), м	Описание прохождения части границ	Сведения о согласовании местоположения границ (согласовано/спорное)
от т.	до т.			
1	2	3	4	5
н4152У	н4090У	24,99	—	согласовано
н4090У	н4164У	20,00		
н4164У	н4414У	25,00		
н4414У	н4152У	20,00		

3. Сведения о характеристиках уточняемого земельного участка с кадастровым номером 23:42:0708005:4983 :

№ п/п	Наименование характеристики земельного участка	Значение характеристики
1	2	3

1	2	3
1.	Адрес земельного участка	—
1.1.	Сведения о местоположении земельного участка (при отсутствии адреса) в структурированном в соответствии с федеральной информационной адресной системой виде	Российская Федерация, Краснодарский край, Ейский р-н, с/т "Лотос" снт, уч 768
1.2.	Дополнительные сведения о местоположении земельного участка	Краснодарский край, Ейский район, г. Ейск, с/т "Лотос", участок 768
2.	Площадь земельного участка ± величина погрешности определения (вычисления) площади (Р ± ΔР), м²	500 ± 8,00
3.	Формула, примененная для вычисления предельной погрешности определения площади земельного участка, с подставленными значениями и итоговые (вычисленные) значения	3,5*0,1*√(500) = 8
4.	Площадь земельного участка согласно сведениям Единого государственного реестра недвижимости (Ркад), м²	500,00
5.	Оценка расхождения Р и Ркад (Р - Ркад), м²	0
6.	Предельный минимальный и максимальный размеры земельного участка (Рмин и Рмакс), м²	Рмин = 300 Рмакс = —
7.	Вид (виды) разрешенного использования	Для ведения гражданами садоводства и огородничества
7.1.	Дополнительные сведения об использовании земельного участка	—
8.	Кадастровый или иной государственный учетный номер (инвентарный) здания, сооружения, объекта незавершенного строительства, расположенного на земельном участке	—
9.	Сведения о земельных участках (землях общего пользования, территории общего пользования), посредством которых обеспечивается доступ	23:42:0708005:4975
10.	Иные сведения	Установление границ производилось на основании сведений, содержащихся на чертеже садово-огороднического товарищества «с/т «Лотос»» с учетом фактической ситуации на местности. В результате уточнения описания местоположения границ ЗУ 23:42:0708005:4983, площадь данного ЗУ не изменилась по сравнению со сведениями о площади, содержащимися в ЕГРН. Доступ к ЗУ обеспечивается посредством ЗУ с КН 23:42:0708005:4975, который является ЗУ общего назначения на территории ведения гражданами садоводства для собственных нужд.
4. Пояснения к сведениям об уточняемом земельном участке с кадастровым номером 23:42:0708005:4983 :		
1.	—	

1. Сведения о характерных точках границ уточняемого земельного участка с кадастровым номером 23:42:0708005:4982 :

Система координат МСК-23, зона 1 (23) Зона № 1

Обозначение характерных точек границ	Координаты, м				Метод определения координат	Формулы, примененные для расчета средней квадратической погрешности определения координат характерных точек границ (Mt), с подставленными в такие формулы значениями и итоговые (вычисленные) значения Mt, м	Описание закрепления точки
	содержатся в Едином государственном реестре недвижимости		определены в результате выполнения комплексных кадастровых работ				
	X	Y	X	Y			
1	2	3	4	5	6	7	8
н4399У	—	—	657 048,23	1 324 601,33	Метод спутниковых геодезических измерений (определений)	√(0,1^2 + 0,1^2) = 0,10	—
н4034У	—	—	657 048,56	1 324 626,33			
н4090У	—	—	657 028,57	1 324 626,59			
н4152У	—	—	657 028,24	1 324 601,60			
н4399У	—	—	657 048,23	1 324 601,33			

2. Сведения о частях границ уточняемого земельного участка с кадастровым номером 23:42:0708005:4982 :

Обозначение части границ		Горизонтальное проложение (S), м	Описание прохождения части границ	Сведения о согласовании местоположения границ (согласовано/спорное)
от т.	до т.			
1	2	3	4	5
н4399У	н4034У	25,00	—	согласовано
н4034У	н4090У	19,99		
н4090У	н4152У	24,99		
н4152У	н4399У	19,99		

3. Сведения о характеристиках уточняемого земельного участка с кадастровым номером 23:42:0708005:4982 :

№ п/п	Наименование характеристики земельного участка	Значение характеристики
1	2	3

1	2	3
1.	Адрес земельного участка	—
1.1.	Сведения о местоположении земельного участка (при отсутствии адреса) в структурированном в соответствии с федеральной информационной адресной системой виде	Российская Федерация, Краснодарский край, Ейский р-н, с/т "Лотос" снт, уч 766
1.2.	Дополнительные сведения о местоположении земельного участка	Краснодарский край, Ейский район, г. Ейск, с/т "Лотос", участок 766
2.	Площадь земельного участка ± величина погрешности определения (вычисления) площади (Р ± ΔР), м²	500 ± 8,00
3.	Формула, примененная для вычисления предельной погрешности определения площади земельного участка, с подставленными значениями и итоговые (вычисленные) значения	3,5*0,1*√(500) = 8
4.	Площадь земельного участка согласно сведениям Единого государственного реестра недвижимости (Ркад), м²	500,00
5.	Оценка расхождения Р и Ркад (Р - Ркад), м²	0
6.	Предельный минимальный и максимальный размеры земельного участка (Рмин и Рмакс), м²	Рмин = 300 Рмакс = —
7.	Вид (виды) разрешенного использования	Для ведения гражданами садоводства и огородничества
7.1.	Дополнительные сведения об использовании земельного участка	—
8.	Кадастровый или иной государственный учетный номер (инвентарный) здания, сооружения, объекта незавершенного строительства, расположенного на земельном участке	—
9.	Сведения о земельных участках (землях общего пользования, территории общего пользования), посредством которых обеспечивается доступ	23:42:0708005:4975
10.	Иные сведения	Установление границ производилось на основании сведений, содержащихся на чертеже садово-огороднического товарищества «с/т «Лотос»» с учетом фактической ситуации на местности. В результате уточнения описания местоположения границ ЗУ 23:42:0708005:4982, площадь данного ЗУ не изменилась по сравнению со сведениями о площади, содержащимися в ЕГРН. Доступ к ЗУ обеспечивается посредством ЗУ с КН 23:42:0708005:4975, который является ЗУ общего назначения на территории ведения гражданами садоводства для собственных нужд.
4. Пояснения к сведениям об уточняемом земельном участке с кадастровым номером 23:42:0708005:4982 :		
1.	—	

1. Сведения о характерных точках границ уточняемого земельного участка с кадастровым номером 23:42:0708005:4981 :

Система координат МСК-23, зона 1 (23) Зона № 1

Обозначение характерных точек границ	Координаты, м				Метод определения координат	Формулы, примененные для расчета средней квадратической погрешности определения координат характерных точек границ (Mt), с подставленными в такие формулы значениями и итоговые (вычисленные) значения Mt, м	Описание закрепления точки
	содержатся в Едином государственном реестре недвижимости		определены в результате выполнения комплексных кадастровых работ				
	X	Y	X	Y			
1	2	3	4	5	6	7	8
н4327У	—	—	657 088,22	1 324 600,81	Метод спутниковых геодезических измерений (определений)	√(0,1^2 + 0,1^2) = 0,10	—
н4032У	—	—	657 088,55	1 324 625,81			
н4033У	—	—	657 068,56	1 324 626,07			
н4181У	—	—	657 068,23	1 324 601,07			
н4327У	—	—	657 088,22	1 324 600,81			

2. Сведения о частях границ уточняемого земельного участка с кадастровым номером 23:42:0708005:4981 :

Обозначение части границ		Горизонтальное проложение (S), м	Описание прохождения части границ	Сведения о согласовании местоположения границ (согласовано/спорное)
от т.	до т.			
1	2	3	4	5
н4327У	н4032У	25,00	—	согласовано
н4032У	н4033У	19,99		
н4033У	н4181У	25,00		
н4181У	н4327У	19,99		

3. Сведения о характеристиках уточняемого земельного участка с кадастровым номером 23:42:0708005:4981 :

№ п/п	Наименование характеристики земельного участка	Значение характеристики
1	2	3

1	2	3
1.	Адрес земельного участка	—
1.1.	Сведения о местоположении земельного участка (при отсутствии адреса) в структурированном в соответствии с федеральной информационной адресной системой виде	Российская Федерация, Краснодарский край, Ейский р-н, с/т "Лотос" снт, уч 762
1.2.	Дополнительные сведения о местоположении земельного участка	Краснодарский край, Ейский район, г. Ейск, с/т "Лотос", участок 762
2.	Площадь земельного участка ± величина погрешности определения (вычисления) площади (Р ± ΔР), м²	500 ± 8,00
3.	Формула, примененная для вычисления предельной погрешности определения площади земельного участка, с подставленными значениями и итоговые (вычисленные) значения	3,5*0,1*√(500) = 8
4.	Площадь земельного участка согласно сведениям Единого государственного реестра недвижимости (Ркад), м²	500,00
5.	Оценка расхождения Р и Ркад (Р - Ркад), м²	0
6.	Предельный минимальный и максимальный размеры земельного участка (Рмин и Рмакс), м²	Рмин = 300 Рмакс = —
7.	Вид (виды) разрешенного использования	Для ведения гражданами садоводства и огородничества
7.1.	Дополнительные сведения об использовании земельного участка	—
8.	Кадастровый или иной государственный учетный номер (инвентарный) здания, сооружения, объекта незавершенного строительства, расположенного на земельном участке	—
9.	Сведения о земельных участках (землях общего пользования, территории общего пользования), посредством которых обеспечивается доступ	23:42:0708005:4975
10.	Иные сведения	Установление границ производилось на основании сведений, содержащихся на чертеже садово-огороднического товарищества «с/т «Лотос»» с учетом фактической ситуации на местности. В результате уточнения описания местоположения границ ЗУ 23:42:0708005:4981, площадь данного ЗУ не изменилась по сравнению со сведениями о площади, содержащимися в ЕГРН. Доступ к ЗУ обеспечивается посредством ЗУ с КН 23:42:0708005:4975, который является ЗУ общего назначения на территории ведения гражданами садоводства для собственных нужд.
4. Пояснения к сведениям об уточняемом земельном участке с кадастровым номером 23:42:0708005:4981 :		
1.	—	

1. Сведения о характерных точках границ уточняемого земельного участка с кадастровым номером 23:42:0708005:4980 :

Система координат МСК-23, зона 1 (23) Зона № 1

Обозначение характерных точек границ	Координаты, м				Метод определения координат	Формулы, примененные для расчета средней квадратической погрешности определения координат характерных точек границ (Mt), с подставленными в такие формулы значениями и итоговые (вычисленные) значения Mt, м	Описание закрепления точки
	содержатся в Едином государственном реестре недвижимости		определены в результате выполнения комплексных кадастровых работ				
	X	Y	X	Y			
1	2	3	4	5	6	7	8
н4437У	—	—	657 148,21	1 324 600,01	Метод спутниковых геодезических измерений (определений)	√(0,1^2 + 0,1^2) = 0,10	—
н4029У	—	—	657 148,54	1 324 625,01			
н4030У	—	—	657 128,55	1 324 625,30			
н4250У	—	—	657 128,22	1 324 600,30			
н4437У	—	—	657 148,21	1 324 600,01			

2. Сведения о частях границ уточняемого земельного участка с кадастровым номером 23:42:0708005:4980 :

Обозначение части границ		Горизонтальное проложение (S), м	Описание прохождения части границ	Сведения о согласовании местоположения границ (согласовано/спорное)
от т.	до т.			
1	2	3	4	5
н4437У	н4029У	25,00	—	согласовано
н4029У	н4030У	19,99		
н4030У	н4250У	25,00		
н4250У	н4437У	19,99		

3. Сведения о характеристиках уточняемого земельного участка с кадастровым номером 23:42:0708005:4980 :

№ п/п	Наименование характеристики земельного участка	Значение характеристики
1	2	3

1	2	3
1.	Адрес земельного участка	—
1.1.	Сведения о местоположении земельного участка (при отсутствии адреса) в структурированном в соответствии с федеральной информационной адресной системой виде	Российская Федерация, Краснодарский край, Ейский р-н, с/т "Лотос" снт, уч 756
1.2.	Дополнительные сведения о местоположении земельного участка	Краснодарский край, Ейский район, г. Ейск, с/т "Лотос", участок 756
2.	Площадь земельного участка ± величина погрешности определения (вычисления) площади (Р ± ΔР), м²	500 ± 8,00
3.	Формула, примененная для вычисления предельной погрешности определения площади земельного участка, с подставленными значениями и итоговые (вычисленные) значения	3,5*0,1*√(500) = 8
4.	Площадь земельного участка согласно сведениям Единого государственного реестра недвижимости (Ркад), м²	500,00
5.	Оценка расхождения Р и Ркад (Р - Ркад), м²	0
6.	Предельный минимальный и максимальный размеры земельного участка (Рмин и Рмакс), м²	Рмин = 300 Рмакс = —
7.	Вид (виды) разрешенного использования	Для ведения гражданами садоводства и огородничества
7.1.	Дополнительные сведения об использовании земельного участка	—
8.	Кадастровый или иной государственный учетный номер (инвентарный) здания, сооружения, объекта незавершенного строительства, расположенного на земельном участке	—
9.	Сведения о земельных участках (землях общего пользования, территории общего пользования), посредством которых обеспечивается доступ	23:42:0708005:4975
10.	Иные сведения	Установление границ производилось на основании сведений, содержащихся на чертеже садово-огороднического товарищества «с/т «Лотос»» с учетом фактической ситуации на местности. В результате уточнения описания местоположения границ ЗУ 23:42:0708005:4980, площадь данного ЗУ не изменилась по сравнению со сведениями о площади, содержащимися в ЕГРН. Доступ к ЗУ обеспечивается посредством ЗУ с КН 23:42:0708005:4975, который является ЗУ общего назначения на территории ведения гражданами садоводства для собственных нужд.
4. Пояснения к сведениям об уточняемом земельном участке с кадастровым номером 23:42:0708005:4980 :		
1.	—	

1. Сведения о характерных точках границ уточняемого земельного участка с кадастровым номером 23:42:0708005:4979 :

Система координат МСК-23, зона 1 (23) Зона № 1

Обозначение характерных точек границ	Координаты, м				Метод определения координат	Формулы, примененные для расчета средней квадратической погрешности определения координат характерных точек границ (Mt), с подставленными в такие формулы значениями и итоговые (вычисленные) значения Mt, м	Описание закрепления точки
	содержатся в Едином государственном реестре недвижимости		определены в результате выполнения комплексных кадастровых работ				
	X	Y	X	Y			
1	2	3	4	5	6	7	8
н4000У	—	—	657 208,79	1 324 629,02	Метод спутниковых геодезических измерений (определений)	√(0,1^2 + 0,1^2) = 0,10	—
н4103У	—	—	657 209,11	1 324 654,01			
н4133У	—	—	657 189,11	1 324 654,27			
н3999У	—	—	657 188,79	1 324 629,28			
н4000У	—	—	657 208,79	1 324 629,02			

2. Сведения о частях границ уточняемого земельного участка с кадастровым номером 23:42:0708005:4979 :

Обозначение части границ		Горизонтальное проложение (S), м	Описание прохождения части границ	Сведения о согласовании местоположения границ (согласовано/спорное)
от т.	до т.			
1	2	3	4	5
н4000У	н4103У	24,99	—	согласовано
н4103У	н4133У	20,00		
н4133У	н3999У	24,99		
н3999У	н4000У	20,00		

3. Сведения о характеристиках уточняемого земельного участка с кадастровым номером 23:42:0708005:4979 :

№ п/п	Наименование характеристики земельного участка	Значение характеристики
1	2	3

1	2	3
1.	Адрес земельного участка	—
1.1.	Сведения о местоположении земельного участка (при отсутствии адреса) в структурированном в соответствии с федеральной информационной адресной системой виде	Российская Федерация, Краснодарский край, Ейский р-н, с/т "Лотос" снт, уч 749
1.2.	Дополнительные сведения о местоположении земельного участка	Краснодарский край, Ейский район, г. Ейск, с/т "Лотос", участок 749
2.	Площадь земельного участка ± величина погрешности определения (вычисления) площади (Р ± ΔР), м²	500 ± 8,00
3.	Формула, примененная для вычисления предельной погрешности определения площади земельного участка, с подставленными значениями и итоговые (вычисленные) значения	3,5*0,1*√(500) = 8
4.	Площадь земельного участка согласно сведениям Единого государственного реестра недвижимости (Ркад), м²	500,00
5.	Оценка расхождения Р и Ркад (Р - Ркад), м²	0
6.	Предельный минимальный и максимальный размеры земельного участка (Рмин и Рмакс), м²	Рмин = 300 Рмакс = —
7.	Вид (виды) разрешенного использования	Для ведения гражданами садоводства и огородничества
7.1.	Дополнительные сведения об использовании земельного участка	—
8.	Кадастровый или иной государственный учетный номер (инвентарный) здания, сооружения, объекта незавершенного строительства, расположенного на земельном участке	—
9.	Сведения о земельных участках (землях общего пользования, территории общего пользования), посредством которых обеспечивается доступ	23:42:0708005:4975
10.	Иные сведения	Установление границ производилось на основании сведений, содержащихся на чертеже садово-огороднического товарищества «с/т «Лотос»» с учетом фактической ситуации на местности. В результате уточнения описания местоположения границ ЗУ 23:42:0708005:4979, площадь данного ЗУ не изменилась по сравнению со сведениями о площади, содержащимися в ЕГРН. Доступ к ЗУ обеспечивается посредством ЗУ с КН 23:42:0708005:4975, который является ЗУ общего назначения на территории ведения гражданами садоводства для собственных нужд.
4. Пояснения к сведениям об уточняемом земельном участке с кадастровым номером 23:42:0708005:4979 :		
1.	—	

1. Сведения о характерных точках границ уточняемого земельного участка с кадастровым номером 23:42:0708005:4978 :

Система координат МСК-23, зона 1 (23) Зона № 1

Обозначение характерных точек границ	Координаты, м				Метод определения координат	Формулы, примененные для расчета средней квадратической погрешности определения координат характерных точек границ (Mt), с подставленными в такие формулы значениями и итоговые (вычисленные) значения Mt, м	Описание закрепления точки
	содержатся в Едином государственном реестре недвижимости		определены в результате выполнения комплексных кадастровых работ				
	X	Y	X	Y			
1	2	3	4	5	6	7	8
н3947У	—	—	657 348,76	1 324 627,18	Метод спутниковых геодезических измерений (определений)	√(0,1^2 + 0,1^2) = 0,10	—
н4155У	—	—	657 349,08	1 324 652,15			
н4087У	—	—	657 329,09	1 324 652,44			
н3946У	—	—	657 328,77	1 324 627,44			
н3947У	—	—	657 348,76	1 324 627,18			

2. Сведения о частях границ уточняемого земельного участка с кадастровым номером 23:42:0708005:4978 :

Обозначение части границ		Горизонтальное проложение (S), м	Описание прохождения части границ	Сведения о согласовании местоположения границ (согласовано/спорное)
от т.	до т.			
1	2	3	4	5
н3947У	н4155У	24,97	—	согласовано
н4155У	н4087У	19,99		
н4087У	н3946У	25,00		
н3946У	н3947У	19,99		

3. Сведения о характеристиках уточняемого земельного участка с кадастровым номером 23:42:0708005:4978 :

№ п/п	Наименование характеристики земельного участка	Значение характеристики
1	2	3

1	2	3
1.	Адрес земельного участка	—
1.1.	Сведения о местоположении земельного участка (при отсутствии адреса) в структурированном в соответствии с федеральной информационной адресной системой виде	Российская Федерация, Краснодарский край, Ейский р-н, с/т "Лотос" снт, уч 735
1.2.	Дополнительные сведения о местоположении земельного участка	Краснодарский край, Ейский район, г. Ейск, с/т "Лотос", участок 735
2.	Площадь земельного участка ± величина погрешности определения (вычисления) площади (Р ± ΔР), м²	500 ± 8,00
3.	Формула, примененная для вычисления предельной погрешности определения площади земельного участка, с подставленными значениями и итоговые (вычисленные) значения	3,5*0,1*√(500) = 8
4.	Площадь земельного участка согласно сведениям Единого государственного реестра недвижимости (Ркад), м²	500,00
5.	Оценка расхождения Р и Ркад (Р - Ркад), м²	0
6.	Предельный минимальный и максимальный размеры земельного участка (Рмин и Рмакс), м²	Рмин = 300 Рмакс = —
7.	Вид (виды) разрешенного использования	Для ведения гражданами садоводства и огородничества
7.1.	Дополнительные сведения об использовании земельного участка	—
8.	Кадастровый или иной государственный учетный номер (инвентарный) здания, сооружения, объекта незавершенного строительства, расположенного на земельном участке	—
9.	Сведения о земельных участках (землях общего пользования, территории общего пользования), посредством которых обеспечивается доступ	23:42:0708005:4975
10.	Иные сведения	Установление границ производилось на основании сведений, содержащихся на чертеже садово-огороднического товарищества «с/т «Лотос»» с учетом фактической ситуации на местности. В результате уточнения описания местоположения границ ЗУ 23:42:0708005:4978, площадь данного ЗУ не изменилась по сравнению со сведениями о площади, содержащимися в ЕГРН. Доступ к ЗУ обеспечивается посредством ЗУ с КН 23:42:0708005:4975, который является ЗУ общего назначения на территории ведения гражданами садоводства для собственных нужд.
4. Пояснения к сведениям об уточняемом земельном участке с кадастровым номером 23:42:0708005:4978 :		
1.	—	

1. Сведения о характерных точках границ уточняемого земельного участка с кадастровым номером 23:42:0708005:4371 :

Система координат МСК-23, зона 1 (23) Зона № 1

Обозначение характерных точек границ	Координаты, м				Метод определения координат	Формулы, примененные для расчета средней квадратической погрешности определения координат характерных точек границ (Mt), с подставленными в такие формулы значениями и итоговые (вычисленные) значения Mt, м	Описание закрепления точки
	содержатся в Едином государственном реестре недвижимости		определены в результате выполнения комплексных кадастровых работ				
	X	Y	X	Y			
1	2	3	4	5	6	7	8
н4442У	—	—	657 107,55	1 324 490,86	Метод спутниковых геодезических измерений (определений)	√(0,1^2 + 0,1^2) = 0,10	—
н4167У	—	—	657 127,55	1 324 490,60			
н3575У	—	—	657 127,87	1 324 515,60			
н3576У	—	—	657 107,87	1 324 515,86			
н4442У	—	—	657 107,55	1 324 490,86			

2. Сведения о частях границ уточняемого земельного участка с кадастровым номером 23:42:0708005:4371 :

Обозначение части границ		Горизонтальное проложение (S), м	Описание прохождения части границ	Сведения о согласовании местоположения границ (согласовано/спорное)
от т.	до т.			
1	2	3	4	5
н4442У	н4167У	20,00	—	согласовано
н4167У	н3575У	25,00		
н3575У	н3576У	20,00		
н3576У	н4442У	25,00		

3. Сведения о характеристиках уточняемого земельного участка с кадастровым номером 23:42:0708005:4371 :

№ п/п	Наименование характеристики земельного участка	Значение характеристики
1	2	3

1	2	3
1.	Адрес земельного участка	—
1.1.	Сведения о местоположении земельного участка (при отсутствии адреса) в структурированном в соответствии с федеральной информационной адресной системой виде	Российская Федерация, Краснодарский край, Ейский р-н, Ейск г, Лотос снт, уч 998
1.2.	Дополнительные сведения о местоположении земельного участка	—
2.	Площадь земельного участка ± величина погрешности определения (вычисления) площади (Р ± ΔР), м²	500 ± 8,00
3.	Формула, примененная для вычисления предельной погрешности определения площади земельного участка, с подставленными значениями и итоговые (вычисленные) значения	3,5*0,1*√(500) = 8
4.	Площадь земельного участка согласно сведениям Единого государственного реестра недвижимости (Ркад), м²	500,00
5.	Оценка расхождения Р и Ркад (Р - Ркад), м²	0
6.	Предельный минимальный и максимальный размеры земельного участка (Рмин и Рмакс), м²	Рмин = 300 Рмакс = —
7.	Вид (виды) разрешенного использования	Земельные участки садоводческих товариществ
7.1.	Дополнительные сведения об использовании земельного участка	—
8.	Кадастровый или иной государственный учетный номер (инвентарный) здания, сооружения, объекта незавершенного строительства, расположенного на земельном участке	—
9.	Сведения о земельных участках (землях общего пользования, территории общего пользования), посредством которых обеспечивается доступ	23:42:0708005:4975
10.	Иные сведения	Установление границ производилось на основании сведений, содержащихся на чертеже садово-огороднического товарищества «с/т «Лотос»» с учетом фактической ситуации на местности. В результате уточнения описания местоположения границ ЗУ 23:42:0708005:4371, площадь данного ЗУ не изменилась по сравнению со сведениями о площади, содержащимися в ЕГРН. Доступ к ЗУ обеспечивается посредством ЗУ с КН 23:42:0708005:4975, который является ЗУ общего назначения на территории ведения гражданами садоводства для собственных нужд.
4. Пояснения к сведениям об уточняемом земельном участке с кадастровым номером 23:42:0708005:4371 :		
1.	—	

1. Сведения о характерных точках границ уточняемого земельного участка с кадастровым номером 23:42:0708005:4370 :

Система координат МСК-23, зона 1 (23) Зона № 1

Обозначение характерных точек границ	Координаты, м				Метод определения координат	Формулы, примененные для расчета средней квадратической погрешности определения координат характерных точек границ (Mt), с подставленными в такие формулы значениями и итоговые (вычисленные) значения Mt, м	Описание закрепления точки
	содержатся в Едином государственном реестре недвижимости		определены в результате выполнения комплексных кадастровых работ				
	X	Y	X	Y			
1	2	3	4	5	6	7	8
н3494У	—	—	657 127,66	1 324 519,67	Метод спутниковых геодезических измерений (определений)	√(0,1^2 + 0,1^2) = 0,10	—
н4119У	—	—	657 127,97	1 324 544,67			
н4464У	—	—	657 107,97	1 324 544,92			
н3493У	—	—	657 107,66	1 324 519,92			
н3494У	—	—	657 127,66	1 324 519,67			

2. Сведения о частях границ уточняемого земельного участка с кадастровым номером 23:42:0708005:4370 :

Обозначение части границ		Горизонтальное проложение (S), м	Описание прохождения части границ	Сведения о согласовании местоположения границ (согласовано/спорное)
от т.	до т.			
1	2	3	4	5
н3494У	н4119У	25,00	—	согласовано
н4119У	н4464У	20,00		
н4464У	н3493У	25,00		
н3493У	н3494У	20,00		

3. Сведения о характеристиках уточняемого земельного участка с кадастровым номером 23:42:0708005:4370 :

№ п/п	Наименование характеристики земельного участка	Значение характеристики
1	2	3

1	2	3
1.	Адрес земельного участка	—
1.1.	Сведения о местоположении земельного участка (при отсутствии адреса) в структурированном в соответствии с федеральной информационной адресной системой виде	Российская Федерация, Краснодарский край, Ейский р-н, Ейск г, Лотос снт, д 997
1.2.	Дополнительные сведения о местоположении земельного участка	—
2.	Площадь земельного участка ± величина погрешности определения (вычисления) площади (Р ± ΔР), м²	500 ± 8,00
3.	Формула, примененная для вычисления предельной погрешности определения площади земельного участка, с подставленными значениями и итоговые (вычисленные) значения	3,5*0,1*√(500) = 8
4.	Площадь земельного участка согласно сведениям Единого государственного реестра недвижимости (Ркад), м²	500,00
5.	Оценка расхождения Р и Ркад (Р - Ркад), м²	0
6.	Предельный минимальный и максимальный размеры земельного участка (Рмин и Рмакс), м²	Рмин = 300 Рмакс = —
7.	Вид (виды) разрешенного использования	Земельные участки садоводческих товариществ
7.1.	Дополнительные сведения об использовании земельного участка	—
8.	Кадастровый или иной государственный учетный номер (инвентарный) здания, сооружения, объекта незавершенного строительства, расположенного на земельном участке	—
9.	Сведения о земельных участках (землях общего пользования, территории общего пользования), посредством которых обеспечивается доступ	23:42:0708005:4975
10.	Иные сведения	Установление границ производилось на основании сведений, содержащихся на чертеже садово-огороднического товарищества «с/т «Лотос»» с учетом фактической ситуации на местности. В результате уточнения описания местоположения границ ЗУ 23:42:0708005:4370, площадь данного ЗУ не изменилась по сравнению со сведениями о площади, содержащимися в ЕГРН. Доступ к ЗУ обеспечивается посредством ЗУ с КН 23:42:0708005:4975, который является ЗУ общего назначения на территории ведения гражданами садоводства для собственных нужд.
4. Пояснения к сведениям об уточняемом земельном участке с кадастровым номером 23:42:0708005:4370 :		
1.	—	

1. Сведения о характерных точках границ уточняемого земельного участка с кадастровым номером 23:42:0708005:4368 :

Система координат МСК-23, зона 1 (23) Зона № 1

Обозначение характерных точек границ	Координаты, м				Метод определения координат	Формулы, примененные для расчета средней квадратической погрешности определения координат характерных точек границ (Mt), с подставленными в такие формулы значениями и итоговые (вычисленные) значения Mt, м	Описание закрепления точки
	содержатся в Едином государственном реестре недвижимости		определены в результате выполнения комплексных кадастровых работ				
	X	Y	X	Y			
1	2	3	4	5	6	7	8
н3495У	—	—	657 147,66	1 324 519,42	Метод спутниковых геодезических измерений (определений)	√(0,1^2 + 0,1^2) = 0,10	—
н4141У	—	—	657 147,97	1 324 544,42			
н4119У	—	—	657 127,97	1 324 544,67			
н3494У	—	—	657 127,66	1 324 519,67			
н3495У	—	—	657 147,66	1 324 519,42			

2. Сведения о частях границ уточняемого земельного участка с кадастровым номером 23:42:0708005:4368 :

Обозначение части границ		Горизонтальное проложение (S), м	Описание прохождения части границ	Сведения о согласовании местоположения границ (согласовано/спорное)
от т.	до т.			
1	2	3	4	5
н3495У	н4141У	25,00	—	согласовано
н4141У	н4119У	20,00		
н4119У	н3494У	25,00		
н3494У	н3495У	20,00		

3. Сведения о характеристиках уточняемого земельного участка с кадастровым номером 23:42:0708005:4368 :

№ п/п	Наименование характеристики земельного участка	Значение характеристики
1	2	3

1	2	3
1.	Адрес земельного участка	—
1.1.	Сведения о местоположении земельного участка (при отсутствии адреса) в структурированном в соответствии с федеральной информационной адресной системой виде	Российская Федерация, Краснодарский край, Ейский р-н, Ейск г, Лотос снт, уч 995
1.2.	Дополнительные сведения о местоположении земельного участка	—
2.	Площадь земельного участка ± величина погрешности определения (вычисления) площади (Р ± ΔР), м²	500 ± 8,00
3.	Формула, примененная для вычисления предельной погрешности определения площади земельного участка, с подставленными значениями и итоговые (вычисленные) значения	3,5*0,1*√(500) = 8
4.	Площадь земельного участка согласно сведениям Единого государственного реестра недвижимости (Ркад), м²	500,00
5.	Оценка расхождения Р и Ркад (Р - Ркад), м²	0
6.	Предельный минимальный и максимальный размеры земельного участка (Рмин и Рмакс), м²	Рмин = 300 Рмакс = —
7.	Вид (виды) разрешенного использования	Земельные участки садоводческих товариществ
7.1.	Дополнительные сведения об использовании земельного участка	—
8.	Кадастровый или иной государственный учетный номер (инвентарный) здания, сооружения, объекта незавершенного строительства, расположенного на земельном участке	—
9.	Сведения о земельных участках (землях общего пользования, территории общего пользования), посредством которых обеспечивается доступ	23:42:0708005:4975
10.	Иные сведения	Установление границ производилось на основании сведений, содержащихся на чертеже садово-огороднического товарищества «с/т «Лотос»» с учетом фактической ситуации на местности. В результате уточнения описания местоположения границ ЗУ 23:42:0708005:4368, площадь данного ЗУ не изменилась по сравнению со сведениями о площади, содержащимися в ЕГРН. Доступ к ЗУ обеспечивается посредством ЗУ с КН 23:42:0708005:4975, который является ЗУ общего назначения на территории ведения гражданами садоводства для собственных нужд.
4. Пояснения к сведениям об уточняемом земельном участке с кадастровым номером 23:42:0708005:4368 :		
1.	—	

1. Сведения о характерных точках границ уточняемого земельного участка с кадастровым номером 23:42:0708005:4366 :

Система координат МСК-23, зона 1 (23) Зона № 1

Обозначение характерных точек границ	Координаты, м				Метод определения координат	Формулы, примененные для расчета средней квадратической погрешности определения координат характерных точек границ (Mt), с подставленными в такие формулы значениями и итоговые (вычисленные) значения Mt, м	Описание закрепления точки
	содержатся в Едином государственном реестре недвижимости		определены в результате выполнения комплексных кадастровых работ				
	X	Y	X	Y			
1	2	3	4	5	6	7	8
н3496У	—	—	657 167,66	1 324 519,17	Метод спутниковых геодезических измерений (определений)	√(0,1^2 + 0,1^2) = 0,10	—
н4470У	—	—	657 167,97	1 324 544,17			
н4141У	—	—	657 147,97	1 324 544,42			
н3495У	—	—	657 147,66	1 324 519,42			
н3496У	—	—	657 167,66	1 324 519,17			

2. Сведения о частях границ уточняемого земельного участка с кадастровым номером 23:42:0708005:4366 :

Обозначение части границ		Горизонтальное проложение (S), м	Описание прохождения части границ	Сведения о согласовании местоположения границ (согласовано/спорное)
от т.	до т.			
1	2	3	4	5
н3496У	н4470У	25,00	—	согласовано
н4470У	н4141У	20,00		
н4141У	н3495У	25,00		
н3495У	н3496У	20,00		

3. Сведения о характеристиках уточняемого земельного участка с кадастровым номером 23:42:0708005:4366 :

№ п/п	Наименование характеристики земельного участка	Значение характеристики
1	2	3

1	2	3
1.	Адрес земельного участка	—
1.1.	Сведения о местоположении земельного участка (при отсутствии адреса) в структурированном в соответствии с федеральной информационной адресной системой виде	Российская Федерация, Краснодарский край, Ейский р-н, Ейск г, Лотос снт, д 993
1.2.	Дополнительные сведения о местоположении земельного участка	—
2.	Площадь земельного участка ± величина погрешности определения (вычисления) площади (Р ± ΔР), м²	500 ± 8,00
3.	Формула, примененная для вычисления предельной погрешности определения площади земельного участка, с подставленными значениями и итоговые (вычисленные) значения	3,5*0,1*√(500) = 8
4.	Площадь земельного участка согласно сведениям Единого государственного реестра недвижимости (Ркад), м²	500,00
5.	Оценка расхождения Р и Ркад (Р - Ркад), м²	0
6.	Предельный минимальный и максимальный размеры земельного участка (Рмин и Рмакс), м²	Рмин = 300 Рмакс = —
7.	Вид (виды) разрешенного использования	Земельные участки садоводческих товариществ
7.1.	Дополнительные сведения об использовании земельного участка	—
8.	Кадастровый или иной государственный учетный номер (инвентарный) здания, сооружения, объекта незавершенного строительства, расположенного на земельном участке	—
9.	Сведения о земельных участках (землях общего пользования, территории общего пользования), посредством которых обеспечивается доступ	23:42:0708005:4975
10.	Иные сведения	Установление границ производилось на основании сведений, содержащихся на чертеже садово-огороднического товарищества «с/т «Лотос»» с учетом фактической ситуации на местности. В результате уточнения описания местоположения границ ЗУ 23:42:0708005:4366, площадь данного ЗУ не изменилась по сравнению со сведениями о площади, содержащимися в ЕГРН. Доступ к ЗУ обеспечивается посредством ЗУ с КН 23:42:0708005:4975, который является ЗУ общего назначения на территории ведения гражданами садоводства для собственных нужд.
4. Пояснения к сведениям об уточняемом земельном участке с кадастровым номером 23:42:0708005:4366 :		
1.	—	

1. Сведения о характерных точках границ уточняемого земельного участка с кадастровым номером 23:42:0708005:4363 :

Система координат МСК-23, зона 1 (23) Зона № 1

Обозначение характерных точек границ	Координаты, м				Метод определения координат	Формулы, примененные для расчета средней квадратической погрешности определения координат характерных точек границ (Mt), с подставленными в такие формулы значениями и итоговые (вычисленные) значения Mt, м	Описание закрепления точки
	содержатся в Едином государственном реестре недвижимости		определены в результате выполнения комплексных кадастровых работ				
	X	Y	X	Y			
1	2	3	4	5	6	7	8
н4316У	—	—	657 187,55	1 324 489,82	Метод спутниковых геодезических измерений (определений)	√(0,1^2 + 0,1^2) = 0,10	—
н4125У	—	—	657 207,55	1 324 489,56			
н3571У	—	—	657 207,87	1 324 514,56			
н3572У	—	—	657 187,87	1 324 514,82			
н4316У	—	—	657 187,55	1 324 489,82			

2. Сведения о частях границ уточняемого земельного участка с кадастровым номером 23:42:0708005:4363 :

Обозначение части границ		Горизонтальное проложение (S), м	Описание прохождения части границ	Сведения о согласовании местоположения границ (согласовано/спорное)
от т.	до т.			
1	2	3	4	5
н4316У	н4125У	20,00	—	согласовано
н4125У	н3571У	25,00		
н3571У	н3572У	20,00		
н3572У	н4316У	25,00		

3. Сведения о характеристиках уточняемого земельного участка с кадастровым номером 23:42:0708005:4363 :

№ п/п	Наименование характеристики земельного участка	Значение характеристики
1	2	3

1	2	3
1.	Адрес земельного участка	—
1.1.	Сведения о местоположении земельного участка (при отсутствии адреса) в структурированном в соответствии с федеральной информационной адресной системой виде	Российская Федерация, Краснодарский край, Ейский р-н, Ейск г, Лотос снт, уч 990
1.2.	Дополнительные сведения о местоположении земельного участка	—
2.	Площадь земельного участка ± величина погрешности определения (вычисления) площади (Р ± ΔР), м²	500 ± 8,00
3.	Формула, примененная для вычисления предельной погрешности определения площади земельного участка, с подставленными значениями и итоговые (вычисленные) значения	3,5*0,1*√(500) = 8
4.	Площадь земельного участка согласно сведениям Единого государственного реестра недвижимости (Ркад), м²	500,00
5.	Оценка расхождения Р и Ркад (Р - Ркад), м²	0
6.	Предельный минимальный и максимальный размеры земельного участка (Рмин и Рмакс), м²	Рмин = 300 Рмакс = —
7.	Вид (виды) разрешенного использования	Земельные участки садоводческих товариществ
7.1.	Дополнительные сведения об использовании земельного участка	—
8.	Кадастровый или иной государственный учетный номер (инвентарный) здания, сооружения, объекта незавершенного строительства, расположенного на земельном участке	—
9.	Сведения о земельных участках (землях общего пользования, территории общего пользования), посредством которых обеспечивается доступ	23:42:0708005:4975
10.	Иные сведения	Установление границ производилось на основании сведений, содержащихся на чертеже садово-огороднического товарищества «с/т «Лотос»» с учетом фактической ситуации на местности. В результате уточнения описания местоположения границ ЗУ 23:42:0708005:4363, площадь данного ЗУ не изменилась по сравнению со сведениями о площади, содержащимися в ЕГРН. Доступ к ЗУ обеспечивается посредством ЗУ с КН 23:42:0708005:4975, который является ЗУ общего назначения на территории ведения гражданами садоводства для собственных нужд.
4. Пояснения к сведениям об уточняемом земельном участке с кадастровым номером 23:42:0708005:4363 :		
1.	—	

1. Сведения о характерных точках границ уточняемого земельного участка с кадастровым номером 23:42:0708005:4360 :

Система координат МСК-23, зона 1 (23) Зона № 1

Обозначение характерных точек границ	Координаты, м				Метод определения координат	Формулы, примененные для расчета средней квадратической погрешности определения координат характерных точек границ (Mt), с подставленными в такие формулы значениями и итоговые (вычисленные) значения Mt, м	Описание закрепления точки
	содержатся в Едином государственном реестре недвижимости		определены в результате выполнения комплексных кадастровых работ				
	X	Y	X	Y			
1	2	3	4	5	6	7	8
н3498У	—	—	657 207,66	1 324 518,67	Метод спутниковых геодезических измерений (определений)	√(0,1^2 + 0,1^2) = 0,10	—
н4245У	—	—	657 207,97	1 324 543,67			
н4238У	—	—	657 187,97	1 324 543,93			
н3497У	—	—	657 187,66	1 324 518,92			
н3498У	—	—	657 207,66	1 324 518,67			

2. Сведения о частях границ уточняемого земельного участка с кадастровым номером 23:42:0708005:4360 :

Обозначение части границ		Горизонтальное проложение (S), м	Описание прохождения части границ	Сведения о согласовании местоположения границ (согласовано/спорное)
от т.	до т.			
1	2	3	4	5
н3498У	н4245У	25,00	—	согласовано
н4245У	н4238У	20,00		
н4238У	н3497У	25,01		
н3497У	н3498У	20,00		

3. Сведения о характеристиках уточняемого земельного участка с кадастровым номером 23:42:0708005:4360 :

№ п/п	Наименование характеристики земельного участка	Значение характеристики
1	2	3

1	2	3
1.	Адрес земельного участка	—
1.1.	Сведения о местоположении земельного участка (при отсутствии адреса) в структурированном в соответствии с федеральной информационной адресной системой виде	Российская Федерация, Краснодарский край, Ейский р-н, Ейск г, Лотос снт, уч 989
1.2.	Дополнительные сведения о местоположении земельного участка	—
2.	Площадь земельного участка ± величина погрешности определения (вычисления) площади (Р ± ΔР), м²	500 ± 8,00
3.	Формула, примененная для вычисления предельной погрешности определения площади земельного участка, с подставленными значениями и итоговые (вычисленные) значения	3,5*0,1*√(500) = 8
4.	Площадь земельного участка согласно сведениям Единого государственного реестра недвижимости (Ркад), м²	500,00
5.	Оценка расхождения Р и Ркад (Р - Ркад), м²	0
6.	Предельный минимальный и максимальный размеры земельного участка (Рмин и Рмакс), м²	Рмин = 300 Рмакс = —
7.	Вид (виды) разрешенного использования	Земельные участки садоводческих товариществ
7.1.	Дополнительные сведения об использовании земельного участка	—
8.	Кадастровый или иной государственный учетный номер (инвентарный) здания, сооружения, объекта незавершенного строительства, расположенного на земельном участке	—
9.	Сведения о земельных участках (землях общего пользования, территории общего пользования), посредством которых обеспечивается доступ	23:42:0708005:4975
10.	Иные сведения	Установление границ производилось на основании сведений, содержащихся на чертеже садово-огороднического товарищества «с/т «Лотос»» с учетом фактической ситуации на местности. В результате уточнения описания местоположения границ ЗУ 23:42:0708005:4360, площадь данного ЗУ не изменилась по сравнению со сведениями о площади, содержащимися в ЕГРН. Доступ к ЗУ обеспечивается посредством ЗУ с КН 23:42:0708005:4975, который является ЗУ общего назначения на территории ведения гражданами садоводства для собственных нужд.
4. Пояснения к сведениям об уточняемом земельном участке с кадастровым номером 23:42:0708005:4360 :		
1.	—	

1. Сведения о характерных точках границ уточняемого земельного участка с кадастровым номером 23:42:0708005:4358 :

Система координат МСК-23, зона 1 (23) Зона № 1

Обозначение характерных точек границ	Координаты, м				Метод определения координат	Формулы, примененные для расчета средней квадратической погрешности определения координат характерных точек границ (Mt), с подставленными в такие формулы значениями и итоговые (вычисленные) значения Mt, м	Описание закрепления точки
	содержатся в Едином государственном реестре недвижимости		определены в результате выполнения комплексных кадастровых работ				
	X	Y	X	Y			
1	2	3	4	5	6	7	8
н3499У	—	—	657 227,66	1 324 518,42	Метод спутниковых геодезических измерений (определений)	√(0,1^2 + 0,1^2) = 0,10	—
н4367У	—	—	657 227,97	1 324 543,42			
н4245У	—	—	657 207,97	1 324 543,67			
н3498У	—	—	657 207,66	1 324 518,67			
н3499У	—	—	657 227,66	1 324 518,42			

2. Сведения о частях границ уточняемого земельного участка с кадастровым номером 23:42:0708005:4358 :

Обозначение части границ		Горизонтальное проложение (S), м	Описание прохождения части границ	Сведения о согласовании местоположения границ (согласовано/спорное)
от т.	до т.			
1	2	3	4	5
н3499У	н4367У	25,00	—	согласовано
н4367У	н4245У	20,00		
н4245У	н3498У	25,00		
н3498У	н3499У	20,00		

3. Сведения о характеристиках уточняемого земельного участка с кадастровым номером 23:42:0708005:4358 :

№ п/п	Наименование характеристики земельного участка	Значение характеристики
1	2	3

1	2	3
1.	Адрес земельного участка	—
1.1.	Сведения о местоположении земельного участка (при отсутствии адреса) в структурированном в соответствии с федеральной информационной адресной системой виде	Российская Федерация, Краснодарский край, Ейский р-н, Ейск г, Лотос снт, д 987
1.2.	Дополнительные сведения о местоположении земельного участка	—
2.	Площадь земельного участка ± величина погрешности определения (вычисления) площади (Р ± ΔР), м²	500 ± 8,00
3.	Формула, примененная для вычисления предельной погрешности определения площади земельного участка, с подставленными значениями и итоговые (вычисленные) значения	3,5*0,1*√(500) = 8
4.	Площадь земельного участка согласно сведениям Единого государственного реестра недвижимости (Ркад), м²	500,00
5.	Оценка расхождения Р и Ркад (Р - Ркад), м²	0
6.	Предельный минимальный и максимальный размеры земельного участка (Рмин и Рмакс), м²	Рмин = 300 Рмакс = —
7.	Вид (виды) разрешенного использования	Земельные участки садоводческих товариществ
7.1.	Дополнительные сведения об использовании земельного участка	—
8.	Кадастровый или иной государственный учетный номер (инвентарный) здания, сооружения, объекта незавершенного строительства, расположенного на земельном участке	—
9.	Сведения о земельных участках (землях общего пользования, территории общего пользования), посредством которых обеспечивается доступ	23:42:0708005:4975
10.	Иные сведения	Установление границ производилось на основании сведений, содержащихся на чертеже садово-огороднического товарищества «с/т «Лотос»» с учетом фактической ситуации на местности. В результате уточнения описания местоположения границ ЗУ 23:42:0708005:4358, площадь данного ЗУ не изменилась по сравнению со сведениями о площади, содержащимися в ЕГРН. Доступ к ЗУ обеспечивается посредством ЗУ с КН 23:42:0708005:4975, который является ЗУ общего назначения на территории ведения гражданами садоводства для собственных нужд.
4. Пояснения к сведениям об уточняемом земельном участке с кадастровым номером 23:42:0708005:4358 :		
1.	—	

1. Сведения о характерных точках границ уточняемого земельного участка с кадастровым номером 23:42:0708005:4355 :

Система координат МСК-23, зона 1 (23) Зона № 1

Обозначение характерных точек границ	Координаты, м				Метод определения координат	Формулы, примененные для расчета средней квадратической погрешности определения координат характерных точек границ (Mt), с подставленными в такие формулы значениями и итоговые (вычисленные) значения Mt, м	Описание закрепления точки
	содержатся в Едином государственном реестре недвижимости		определены в результате выполнения комплексных кадастровых работ				
	X	Y	X	Y			
1	2	3	4	5	6	7	8
н3500У	—	—	657 247,66	1 324 518,17	Метод спутниковых геодезических измерений (определений)	√(0,1^2 + 0,1^2) = 0,10	—
н4215У	—	—	657 247,97	1 324 543,18			
н4367У	—	—	657 227,97	1 324 543,42			
н3499У	—	—	657 227,66	1 324 518,42			
н3500У	—	—	657 247,66	1 324 518,17			

2. Сведения о частях границ уточняемого земельного участка с кадастровым номером 23:42:0708005:4355 :

Обозначение части границ		Горизонтальное проложение (S), м	Описание прохождения части границ	Сведения о согласовании местоположения границ (согласовано/спорное)
от т.	до т.			
1	2	3	4	5
н3500У	н4215У	25,01	—	согласовано
н4215У	н4367У	20,00		
н4367У	н3499У	25,00		
н3499У	н3500У	20,00		

3. Сведения о характеристиках уточняемого земельного участка с кадастровым номером 23:42:0708005:4355 :

№ п/п	Наименование характеристики земельного участка	Значение характеристики
1	2	3

1	2	3
1.	Адрес земельного участка	—
1.1.	Сведения о местоположении земельного участка (при отсутствии адреса) в структурированном в соответствии с федеральной информационной адресной системой виде	Российская Федерация, Краснодарский край, Ейский р-н, Ейск г, Лотос снт, д 985
1.2.	Дополнительные сведения о местоположении земельного участка	—
2.	Площадь земельного участка ± величина погрешности определения (вычисления) площади (Р ± ΔР), м²	500 ± 8,00
3.	Формула, примененная для вычисления предельной погрешности определения площади земельного участка, с подставленными значениями и итоговые (вычисленные) значения	3,5*0,1*√(500) = 8
4.	Площадь земельного участка согласно сведениям Единого государственного реестра недвижимости (Ркад), м²	500,00
5.	Оценка расхождения Р и Ркад (Р - Ркад), м²	0
6.	Предельный минимальный и максимальный размеры земельного участка (Рмин и Рмакс), м²	Рмин = 300 Рмакс = —
7.	Вид (виды) разрешенного использования	Земельные участки садоводческих товариществ
7.1.	Дополнительные сведения об использовании земельного участка	—
8.	Кадастровый или иной государственный учетный номер (инвентарный) здания, сооружения, объекта незавершенного строительства, расположенного на земельном участке	—
9.	Сведения о земельных участках (землях общего пользования, территории общего пользования), посредством которых обеспечивается доступ	23:42:0708005:4975
10.	Иные сведения	Установление границ производилось на основании сведений, содержащихся на чертеже садово-огороднического товарищества «с/т «Лотос»» с учетом фактической ситуации на местности. В результате уточнения описания местоположения границ ЗУ 23:42:0708005:4355, площадь данного ЗУ не изменилась по сравнению со сведениями о площади, содержащимися в ЕГРН. Доступ к ЗУ обеспечивается посредством ЗУ с КН 23:42:0708005:4975, который является ЗУ общего назначения на территории ведения гражданами садоводства для собственных нужд.
4. Пояснения к сведениям об уточняемом земельном участке с кадастровым номером 23:42:0708005:4355 :		
1.	—	

1. Сведения о характерных точках границ уточняемого земельного участка с кадастровым номером 23:42:0708005:4354 :

Система координат МСК-23, зона 1 (23) Зона № 1

Обозначение характерных точек границ	Координаты, м				Метод определения координат	Формулы, примененные для расчета средней квадратической погрешности определения координат характерных точек границ (Mt), с подставленными в такие формулы значениями и итоговые (вычисленные) значения Mt, м	Описание закрепления точки
	содержатся в Едином государственном реестре недвижимости		определены в результате выполнения комплексных кадастровых работ				
	X	Y	X	Y			
1	2	3	4	5	6	7	8
н4413У	—	—	657 247,55	1 324 489,04	Метод спутниковых геодезических измерений (определений)	√(0,1^2 + 0,1^2) = 0,10	—
н4237У	—	—	657 267,55	1 324 488,78			
н3568У	—	—	657 267,87	1 324 513,78			
н3569У	—	—	657 247,87	1 324 514,04			
н4413У	—	—	657 247,55	1 324 489,04			

2. Сведения о частях границ уточняемого земельного участка с кадастровым номером 23:42:0708005:4354 :

Обозначение части границ		Горизонтальное проложение (S), м	Описание прохождения части границ	Сведения о согласовании местоположения границ (согласовано/спорное)
от т.	до т.			
1	2	3	4	5
н4413У	н4237У	20,00	—	согласовано
н4237У	н3568У	25,00		
н3568У	н3569У	20,00		
н3569У	н4413У	25,00		

3. Сведения о характеристиках уточняемого земельного участка с кадастровым номером 23:42:0708005:4354 :

№ п/п	Наименование характеристики земельного участка	Значение характеристики
1	2	3

1	2	3
1.	Адрес земельного участка	—
1.1.	Сведения о местоположении земельного участка (при отсутствии адреса) в структурированном в соответствии с федеральной информационной адресной системой виде	Российская Федерация, Краснодарский край, Ейский р-н, Ейск г, Лотос снт, уч 984
1.2.	Дополнительные сведения о местоположении земельного участка	—
2.	Площадь земельного участка ± величина погрешности определения (вычисления) площади (Р ± ΔР), м²	500 ± 8,00
3.	Формула, примененная для вычисления предельной погрешности определения площади земельного участка, с подставленными значениями и итоговые (вычисленные) значения	3,5*0,1*√(500) = 8
4.	Площадь земельного участка согласно сведениям Единого государственного реестра недвижимости (Ркад), м²	500,00
5.	Оценка расхождения Р и Ркад (Р - Ркад), м²	0
6.	Предельный минимальный и максимальный размеры земельного участка (Рмин и Рмакс), м²	Рмин = 300 Рмакс = —
7.	Вид (виды) разрешенного использования	Земельные участки садоводческих товариществ
7.1.	Дополнительные сведения об использовании земельного участка	—
8.	Кадастровый или иной государственный учетный номер (инвентарный) здания, сооружения, объекта незавершенного строительства, расположенного на земельном участке	—
9.	Сведения о земельных участках (землях общего пользования, территории общего пользования), посредством которых обеспечивается доступ	23:42:0708005:4975
10.	Иные сведения	Установление границ производилось на основании сведений, содержащихся на чертеже садово-огороднического товарищества «с/т «Лотос»» с учетом фактической ситуации на местности. В результате уточнения описания местоположения границ ЗУ 23:42:0708005:4354, площадь данного ЗУ не изменилась по сравнению со сведениями о площади, содержащимися в ЕГРН. Доступ к ЗУ обеспечивается посредством ЗУ с КН 23:42:0708005:4975, который является ЗУ общего назначения на территории ведения гражданами садоводства для собственных нужд.
4. Пояснения к сведениям об уточняемом земельном участке с кадастровым номером 23:42:0708005:4354 :		
1.	—	

1. Сведения о характерных точках границ уточняемого земельного участка с кадастровым номером 23:42:0708005:4353 :

Система координат МСК-23, зона 1 (23) Зона № 1

Обозначение характерных точек границ	Координаты, м				Метод определения координат	Формулы, примененные для расчета средней квадратической погрешности определения координат характерных точек границ (Mt), с подставленными в такие формулы значениями и итоговые (вычисленные) значения Mt, м	Описание закрепления точки
	содержатся в Едином государственном реестре недвижимости		определены в результате выполнения комплексных кадастровых работ				
	X	Y	X	Y			
1	2	3	4	5	6	7	8
н3449У	—	—	657 267,66	1 324 517,92	Метод спутниковых геодезических измерений (определений)	√(0,1^2 + 0,1^2) = 0,10	—
682	—	—	657 267,97	1 324 542,92		0,10	
н4215У	—	—	657 247,97	1 324 543,18		√(0,1^2 + 0,1^2) = 0,10	
н3500У	—	—	657 247,66	1 324 518,17			
н3449У	—	—	657 267,66	1 324 517,92			

2. Сведения о частях границ уточняемого земельного участка с кадастровым номером 23:42:0708005:4353 :

Обозначение части границ		Горизонтальное проложение (S), м	Описание прохождения части границ	Сведения о согласовании местоположения границ (согласовано/спорное)
от т.	до т.			
1	2	3	4	5
н3449У	682	25,00	—	согласовано
682	н4215У	20,00		
н4215У	н3500У	25,01		
н3500У	н3449У	20,00		

3. Сведения о характеристиках уточняемого земельного участка с кадастровым номером 23:42:0708005:4353 :

№ п/п	Наименование характеристики земельного участка	Значение характеристики
1	2	3

1	2	3
1.	Адрес земельного участка	—
1.1.	Сведения о местоположении земельного участка (при отсутствии адреса) в структурированном в соответствии с федеральной информационной адресной системой виде	Российская Федерация, Краснодарский край, Ейский р-н, Ейск г, Лотос снт, д 983
1.2.	Дополнительные сведения о местоположении земельного участка	—
2.	Площадь земельного участка ± величина погрешности определения (вычисления) площади (Р ± ΔР), м²	500 ± 8,00
3.	Формула, примененная для вычисления предельной погрешности определения площади земельного участка, с подставленными значениями и итоговые (вычисленные) значения	3,5*0,1*√(500) = 8
4.	Площадь земельного участка согласно сведениям Единого государственного реестра недвижимости (Ркад), м²	500,00
5.	Оценка расхождения Р и Ркад (Р - Ркад), м²	0
6.	Предельный минимальный и максимальный размеры земельного участка (Рмин и Рмакс), м²	Рмин = 300 Рмакс = —
7.	Вид (виды) разрешенного использования	Земельные участки садоводческих товариществ
7.1.	Дополнительные сведения об использовании земельного участка	—
8.	Кадастровый или иной государственный учетный номер (инвентарный) здания, сооружения, объекта незавершенного строительства, расположенного на земельном участке	—
9.	Сведения о земельных участках (землях общего пользования, территории общего пользования), посредством которых обеспечивается доступ	23:42:0708005:4975
10.	Иные сведения	Установление границ производилось на основании сведений, содержащихся на чертеже садово-огороднического товарищества «с/т «Лотос»» с учетом фактической ситуации на местности. В результате уточнения описания местоположения границ ЗУ 23:42:0708005:4353, площадь данного ЗУ не изменилась по сравнению со сведениями о площади, содержащимися в ЕГРН. Доступ к ЗУ обеспечивается посредством ЗУ с КН 23:42:0708005:4975, который является ЗУ общего назначения на территории ведения гражданами садоводства для собственных нужд.
4. Пояснения к сведениям об уточняемом земельном участке с кадастровым номером 23:42:0708005:4353 :		
1.	—	

1. Сведения о характерных точках границ уточняемого земельного участка с кадастровым номером 23:42:0708005:4345 :

Система координат МСК-23, зона 1 (23) Зона № 1

Обозначение характерных точек границ	Координаты, м				Метод определения координат	Формулы, примененные для расчета средней квадратической погрешности определения координат характерных точек границ (Mt), с подставленными в такие формулы значениями и итоговые (вычисленные) значения Mt, м	Описание закрепления точки
	содержатся в Едином государственном реестре недвижимости		определены в результате выполнения комплексных кадастровых работ				
	X	Y	X	Y			
1	2	3	4	5	6	7	8
н4116У	—	—	657 307,55	1 324 488,26	Метод спутниковых геодезических измерений (определений)	√(0,1^2 + 0,1^2) = 0,10	—
н4320У	—	—	657 327,55	1 324 488,00			
4420	—	—	657 327,87	1 324 513,00		0,10	
н3566У	—	—	657 307,87	1 324 513,26		√(0,1^2 + 0,1^2) = 0,10	
н4116У	—	—	657 307,55	1 324 488,26			

2. Сведения о частях границ уточняемого земельного участка с кадастровым номером 23:42:0708005:4345 :

Обозначение части границ		Горизонтальное проложение (S), м	Описание прохождения части границ	Сведения о согласовании местоположения границ (согласовано/спорное)
от т.	до т.			
1	2	3	4	5
н4116У	н4320У	20,00	—	согласовано
н4320У	4420	25,00		
4420	н3566У	20,00		
н3566У	н4116У	25,00		

3. Сведения о характеристиках уточняемого земельного участка с кадастровым номером 23:42:0708005:4345 :

№ п/п	Наименование характеристики земельного участка	Значение характеристики
1	2	3

1	2	3
1.	Адрес земельного участка	—
1.1.	Сведения о местоположении земельного участка (при отсутствии адреса) в структурированном в соответствии с федеральной информационной адресной системой виде	Российская Федерация, Краснодарский край, Ейский р-н, Ейск г, Лотос снт, уч 978
1.2.	Дополнительные сведения о местоположении земельного участка	—
2.	Площадь земельного участка ± величина погрешности определения (вычисления) площади (Р ± ΔР), м²	500 ± 8,00
3.	Формула, примененная для вычисления предельной погрешности определения площади земельного участка, с подставленными значениями и итоговые (вычисленные) значения	3,5*0,1*√(500) = 8
4.	Площадь земельного участка согласно сведениям Единого государственного реестра недвижимости (Ркад), м²	500,00
5.	Оценка расхождения Р и Ркад (Р - Ркад), м²	0
6.	Предельный минимальный и максимальный размеры земельного участка (Рмин и Рмакс), м²	Рмин = 300 Рмакс = —
7.	Вид (виды) разрешенного использования	Земельные участки садоводческих товариществ
7.1.	Дополнительные сведения об использовании земельного участка	—
8.	Кадастровый или иной государственный учетный номер (инвентарный) здания, сооружения, объекта незавершенного строительства, расположенного на земельном участке	—
9.	Сведения о земельных участках (землях общего пользования, территории общего пользования), посредством которых обеспечивается доступ	23:42:0708005:4975
10.	Иные сведения	Установление границ производилось на основании сведений, содержащихся на чертеже садово-огороднического товарищества «с/т «Лотос»» с учетом фактической ситуации на местности. В результате уточнения описания местоположения границ ЗУ 23:42:0708005:4345, площадь данного ЗУ не изменилась по сравнению со сведениями о площади, содержащимися в ЕГРН. Доступ к ЗУ обеспечивается посредством ЗУ с КН 23:42:0708005:4975, который является ЗУ общего назначения на территории ведения гражданами садоводства для собственных нужд.
4. Пояснения к сведениям об уточняемом земельном участке с кадастровым номером 23:42:0708005:4345 :		
1.	—	

1. Сведения о характерных точках границ уточняемого земельного участка с кадастровым номером 23:42:0708005:4344 :

Система координат МСК-23, зона 1 (23) Зона № 1

Обозначение характерных точек границ	Координаты, м				Метод определения координат	Формулы, примененные для расчета средней квадратической погрешности определения координат характерных точек границ (Mt), с подставленными в такие формулы значениями и итоговые (вычисленные) значения Mt, м	Описание закрепления точки
	содержатся в Едином государственном реестре недвижимости		определены в результате выполнения комплексных кадастровых работ				
	X	Y	X	Y			
1	2	3	4	5	6	7	8
н3452У	—	—	657 327,66	1 324 517,17	Метод спутниковых геодезических измерений (определений)	√(0,1^2 + 0,1^2) = 0,10	—
686	—	—	657 327,97	1 324 542,17		0,10	
689	—	—	657 307,97	1 324 542,42			
н3451У	—	—	657 307,66	1 324 517,42		√(0,1^2 + 0,1^2) = 0,10	
н3452У	—	—	657 327,66	1 324 517,17			

2. Сведения о частях границ уточняемого земельного участка с кадастровым номером 23:42:0708005:4344 :

Обозначение части границ		Горизонтальное проложение (S), м	Описание прохождения части границ	Сведения о согласовании местоположения границ (согласовано/спорное)
от т.	до т.			
1	2	3	4	5
н3452У	686	25,00	—	согласовано
686	689	20,00		
689	н3451У	25,00		
н3451У	н3452У	20,00		

3. Сведения о характеристиках уточняемого земельного участка с кадастровым номером 23:42:0708005:4344 :

№ п/п	Наименование характеристики земельного участка	Значение характеристики
1	2	3

1	2	3
1.	Адрес земельного участка	—
1.1.	Сведения о местоположении земельного участка (при отсутствии адреса) в структурированном в соответствии с федеральной информационной адресной системой виде	Российская Федерация, Краснодарский край, Ейский р-н, Ейск г, Лотос снт, уч 977
1.2.	Дополнительные сведения о местоположении земельного участка	—
2.	Площадь земельного участка ± величина погрешности определения (вычисления) площади (Р ± ΔР), м²	500 ± 8,00
3.	Формула, примененная для вычисления предельной погрешности определения площади земельного участка, с подставленными значениями и итоговые (вычисленные) значения	3,5*0,1*√(500) = 8
4.	Площадь земельного участка согласно сведениям Единого государственного реестра недвижимости (Ркад), м²	500,00
5.	Оценка расхождения Р и Ркад (Р - Ркад), м²	0
6.	Предельный минимальный и максимальный размеры земельного участка (Рмин и Рмакс), м²	Рмин = 300 Рмакс = —
7.	Вид (виды) разрешенного использования	Земельные участки садоводческих товариществ
7.1.	Дополнительные сведения об использовании земельного участка	—
8.	Кадастровый или иной государственный учетный номер (инвентарный) здания, сооружения, объекта незавершенного строительства, расположенного на земельном участке	—
9.	Сведения о земельных участках (землях общего пользования, территории общего пользования), посредством которых обеспечивается доступ	23:42:0708005:4975
10.	Иные сведения	Установление границ производилось на основании сведений, содержащихся на чертеже садово-огороднического товарищества «с/т «Лотос»» с учетом фактической ситуации на местности. В результате уточнения описания местоположения границ ЗУ 23:42:0708005:4344, площадь данного ЗУ не изменилась по сравнению со сведениями о площади, содержащимися в ЕГРН. Доступ к ЗУ обеспечивается посредством ЗУ с КН 23:42:0708005:4975, который является ЗУ общего назначения на территории ведения гражданами садоводства для собственных нужд.
4. Пояснения к сведениям об уточняемом земельном участке с кадастровым номером 23:42:0708005:4344 :		
1.	—	

1. Сведения о характерных точках границ уточняемого земельного участка с кадастровым номером 23:42:0708005:4343 :

Система координат МСК-23, зона 1 (23) Зона № 1

Обозначение характерных точек границ	Координаты, м				Метод определения координат	Формулы, примененные для расчета средней квадратической погрешности определения координат характерных точек границ (Mt), с подставленными в такие формулы значениями и итоговые (вычисленные) значения Mt, м	Описание закрепления точки
	содержатся в Едином государственном реестре недвижимости		определены в результате выполнения комплексных кадастровых работ				
	X	Y	X	Y			
1	2	3	4	5	6	7	8
н4320У	—	—	657 327,55	1 324 488,00	Метод спутниковых геодезических измерений (определений)	√(0,1^2 + 0,1^2) = 0,10	—
н4351У	—	—	657 347,55	1 324 487,74			
н3564У	—	—	657 347,87	1 324 512,74			
4420	—	—	657 327,87	1 324 513,00		0,10	
н4320У	—	—	657 327,55	1 324 488,00		√(0,1^2 + 0,1^2) = 0,10	

2. Сведения о частях границ уточняемого земельного участка с кадастровым номером 23:42:0708005:4343 :

Обозначение части границ		Горизонтальное проложение (S), м	Описание прохождения части границ	Сведения о согласовании местоположения границ (согласовано/спорное)
от т.	до т.			
1	2	3	4	5
н4320У	н4351У	20,00	—	согласовано
н4351У	н3564У	25,00		
н3564У	4420	20,00		
4420	н4320У	25,00		

3. Сведения о характеристиках уточняемого земельного участка с кадастровым номером 23:42:0708005:4343 :

№ п/п	Наименование характеристики земельного участка	Значение характеристики
1	2	3

1	2	3
1.	Адрес земельного участка	—
1.1.	Сведения о местоположении земельного участка (при отсутствии адреса) в структурированном в соответствии с федеральной информационной адресной системой виде	Российская Федерация, Краснодарский край, Ейский р-н, Ейск г, Лотос снт, уч 976
1.2.	Дополнительные сведения о местоположении земельного участка	—
2.	Площадь земельного участка ± величина погрешности определения (вычисления) площади (Р ± ΔР), м²	500 ± 8,00
3.	Формула, примененная для вычисления предельной погрешности определения площади земельного участка, с подставленными значениями и итоговые (вычисленные) значения	3,5*0,1*√(500) = 8
4.	Площадь земельного участка согласно сведениям Единого государственного реестра недвижимости (Ркад), м²	500,00
5.	Оценка расхождения Р и Ркад (Р - Ркад), м²	0
6.	Предельный минимальный и максимальный размеры земельного участка (Рмин и Рмакс), м²	Рмин = 300 Рмакс = —
7.	Вид (виды) разрешенного использования	Земельные участки садоводческих товариществ
7.1.	Дополнительные сведения об использовании земельного участка	—
8.	Кадастровый или иной государственный учетный номер (инвентарный) здания, сооружения, объекта незавершенного строительства, расположенного на земельном участке	—
9.	Сведения о земельных участках (землях общего пользования, территории общего пользования), посредством которых обеспечивается доступ	23:42:0708005:4975
10.	Иные сведения	Установление границ производилось на основании сведений, содержащихся на чертеже садово-огороднического товарищества «с/т «Лотос»» с учетом фактической ситуации на местности. В результате уточнения описания местоположения границ ЗУ 23:42:0708005:4343, площадь данного ЗУ не изменилась по сравнению со сведениями о площади, содержащимися в ЕГРН. Доступ к ЗУ обеспечивается посредством ЗУ с КН 23:42:0708005:4975, который является ЗУ общего назначения на территории ведения гражданами садоводства для собственных нужд.
4. Пояснения к сведениям об уточняемом земельном участке с кадастровым номером 23:42:0708005:4343 :		
1.	—	

1. Сведения о характерных точках границ уточняемого земельного участка с кадастровым номером 23:42:0708005:4333 :

Система координат МСК-23, зона 1 (23) Зона № 1

Обозначение характерных точек границ	Координаты, м				Метод определения координат	Формулы, примененные для расчета средней квадратической погрешности определения координат характерных точек границ (Mt), с подставленными в такие формулы значениями и итоговые (вычисленные) значения Mt, м	Описание закрепления точки
	содержатся в Едином государственном реестре недвижимости		определены в результате выполнения комплексных кадастровых работ				
	X	Y	X	Y			
1	2	3	4	5	6	7	8
н4210У	—	—	657 407,55	1 324 486,96	Метод спутниковых геодезических измерений (определений)	√(0,1^2 + 0,1^2) = 0,10	—
н4455У	—	—	657 427,55	1 324 486,70			
н3560У	—	—	657 427,87	1 324 511,70			
н3561У	—	—	657 407,87	1 324 511,96			
н4210У	—	—	657 407,55	1 324 486,96			

2. Сведения о частях границ уточняемого земельного участка с кадастровым номером 23:42:0708005:4333 :

Обозначение части границ		Горизонтальное проложение (S), м	Описание прохождения части границ	Сведения о согласовании местоположения границ (согласовано/спорное)
от т.	до т.			
1	2	3	4	5
н4210У	н4455У	20,00	—	согласовано
н4455У	н3560У	25,00		
н3560У	н3561У	20,00		
н3561У	н4210У	25,00		

3. Сведения о характеристиках уточняемого земельного участка с кадастровым номером 23:42:0708005:4333 :

№ п/п	Наименование характеристики земельного участка	Значение характеристики
1	2	3

1	2	3
1.	Адрес земельного участка	—
1.1.	Сведения о местоположении земельного участка (при отсутствии адреса) в структурированном в соответствии с федеральной информационной адресной системой виде	Российская Федерация, Краснодарский край, Ейский р-н, Ейск г, Лотос снт, уч 968
1.2.	Дополнительные сведения о местоположении земельного участка	—
2.	Площадь земельного участка ± величина погрешности определения (вычисления) площади (Р ± ΔР), м²	500 ± 8,00
3.	Формула, примененная для вычисления предельной погрешности определения площади земельного участка, с подставленными значениями и итоговые (вычисленные) значения	3,5*0,1*√(500) = 8
4.	Площадь земельного участка согласно сведениям Единого государственного реестра недвижимости (Ркад), м²	500,00
5.	Оценка расхождения Р и Ркад (Р - Ркад), м²	0
6.	Предельный минимальный и максимальный размеры земельного участка (Рмин и Рмакс), м²	Рмин = 300 Рмакс = —
7.	Вид (виды) разрешенного использования	Земельные участки садоводческих товариществ
7.1.	Дополнительные сведения об использовании земельного участка	—
8.	Кадастровый или иной государственный учетный номер (инвентарный) здания, сооружения, объекта незавершенного строительства, расположенного на земельном участке	—
9.	Сведения о земельных участках (землях общего пользования, территории общего пользования), посредством которых обеспечивается доступ	23:42:0708005:4975
10.	Иные сведения	Установление границ производилось на основании сведений, содержащихся на чертеже садово-огороднического товарищества «с/т «Лотос»» с учетом фактической ситуации на местности. В результате уточнения описания местоположения границ ЗУ 23:42:0708005:4333, площадь данного ЗУ не изменилась по сравнению со сведениями о площади, содержащимися в ЕГРН. Доступ к ЗУ обеспечивается посредством ЗУ с КН 23:42:0708005:4975, который является ЗУ общего назначения на территории ведения гражданами садоводства для собственных нужд.
4. Пояснения к сведениям об уточняемом земельном участке с кадастровым номером 23:42:0708005:4333 :		
1.	—	

1. Сведения о характерных точках границ уточняемого земельного участка с кадастровым номером 23:42:0708005:4331 :

Система координат МСК-23, зона 1 (23) Зона № 1

Обозначение характерных точек границ	Координаты, м				Метод определения координат	Формулы, примененные для расчета средней квадратической погрешности определения координат характерных точек границ (Mt), с подставленными в такие формулы значениями и итоговые (вычисленные) значения Mt, м	Описание закрепления точки
	содержатся в Едином государственном реестре недвижимости		определены в результате выполнения комплексных кадастровых работ				
	X	Y	X	Y			
1	2	3	4	5	6	7	8
н4455У	—	—	657 427,55	1 324 486,70	Метод спутниковых геодезических измерений (определений)	√(0,1^2 + 0,1^2) = 0,10	—
н3558У	—	—	657 447,55	1 324 486,44			
н3559У	—	—	657 447,87	1 324 511,44			
н3560У	—	—	657 427,87	1 324 511,70			
н4455У	—	—	657 427,55	1 324 486,70			

2. Сведения о частях границ уточняемого земельного участка с кадастровым номером 23:42:0708005:4331 :

Обозначение части границ		Горизонтальное проложение (S), м	Описание прохождения части границ	Сведения о согласовании местоположения границ (согласовано/спорное)
от т.	до т.			
1	2	3	4	5
н4455У	н3558У	20,00	—	согласовано
н3558У	н3559У	25,00		
н3559У	н3560У	20,00		
н3560У	н4455У	25,00		

3. Сведения о характеристиках уточняемого земельного участка с кадастровым номером 23:42:0708005:4331 :

№ п/п	Наименование характеристики земельного участка	Значение характеристики
1	2	3

1	2	3
1.	Адрес земельного участка	—
1.1.	Сведения о местоположении земельного участка (при отсутствии адреса) в структурированном в соответствии с федеральной информационной адресной системой виде	Российская Федерация, Краснодарский край, Ейский р-н, Ейск г, Лотос снт, уч 966
1.2.	Дополнительные сведения о местоположении земельного участка	—
2.	Площадь земельного участка ± величина погрешности определения (вычисления) площади (Р ± ΔР), м²	500 ± 8,00
3.	Формула, примененная для вычисления предельной погрешности определения площади земельного участка, с подставленными значениями и итоговые (вычисленные) значения	3,5*0,1*√(500) = 8
4.	Площадь земельного участка согласно сведениям Единого государственного реестра недвижимости (Ркад), м²	500,00
5.	Оценка расхождения Р и Ркад (Р - Ркад), м²	0
6.	Предельный минимальный и максимальный размеры земельного участка (Рмин и Рмакс), м²	Рмин = 300 Рмакс = —
7.	Вид (виды) разрешенного использования	Земельные участки садоводческих товариществ
7.1.	Дополнительные сведения об использовании земельного участка	—
8.	Кадастровый или иной государственный учетный номер (инвентарный) здания, сооружения, объекта незавершенного строительства, расположенного на земельном участке	—
9.	Сведения о земельных участках (землях общего пользования, территории общего пользования), посредством которых обеспечивается доступ	23:42:0708005:4975
10.	Иные сведения	Установление границ производилось на основании сведений, содержащихся на чертеже садово-огороднического товарищества «с/т «Лотос»» с учетом фактической ситуации на местности. В результате уточнения описания местоположения границ ЗУ 23:42:0708005:4331, площадь данного ЗУ не изменилась по сравнению со сведениями о площади, содержащимися в ЕГРН. Доступ к ЗУ обеспечивается посредством ЗУ с КН 23:42:0708005:4975, который является ЗУ общего назначения на территории ведения гражданами садоводства для собственных нужд.
4. Пояснения к сведениям об уточняемом земельном участке с кадастровым номером 23:42:0708005:4331 :		
1.	—	

1. Сведения о характерных точках границ уточняемого земельного участка с кадастровым номером 23:42:0708005:4242 :

Система координат МСК-23, зона 1 (23) Зона № 1

Обозначение характерных точек границ	Координаты, м				Метод определения координат	Формулы, примененные для расчета средней квадратической погрешности определения координат характерных точек границ (Mt), с подставленными в такие формулы значениями и итоговые (вычисленные) значения Mt, м	Описание закрепления точки
	содержатся в Едином государственном реестре недвижимости		определены в результате выполнения комплексных кадастровых работ				
	X	Y	X	Y			
1	2	3	4	5	6	7	8
н4395У	—	—	656 927,97	1 324 547,17	Метод спутниковых геодезических измерений (определений)	√(0,1^2 + 0,1^2) = 0,10	—
н3478У	—	—	656 928,28	1 324 572,17			
н3479У	—	—	656 908,28	1 324 572,42			
н4319У	—	—	656 907,97	1 324 547,42			
н4395У	—	—	656 927,97	1 324 547,17			

2. Сведения о частях границ уточняемого земельного участка с кадастровым номером 23:42:0708005:4242 :

Обозначение части границ		Горизонтальное проложение (S), м	Описание прохождения части границ	Сведения о согласовании местоположения границ (согласовано/спорное)
от т.	до т.			
1	2	3	4	5
н4395У	н3478У	25,00	—	согласовано
н3478У	н3479У	20,00		
н3479У	н4319У	25,00		
н4319У	н4395У	20,00		

3. Сведения о характеристиках уточняемого земельного участка с кадастровым номером 23:42:0708005:4242 :

№ п/п	Наименование характеристики земельного участка	Значение характеристики
1	2	3

1	2	3
1.	Адрес земельного участка	—
1.1.	Сведения о местоположении земельного участка (при отсутствии адреса) в структурированном в соответствии с федеральной информационной адресной системой виде	Российская Федерация, Краснодарский край, Ейский р-н, Ейск г, Лотос снт, уч 898
1.2.	Дополнительные сведения о местоположении земельного участка	—
2.	Площадь земельного участка ± величина погрешности определения (вычисления) площади (Р ± ΔР), м²	500 ± 8,00
3.	Формула, примененная для вычисления предельной погрешности определения площади земельного участка, с подставленными значениями и итоговые (вычисленные) значения	3,5*0,1*√(500) = 8
4.	Площадь земельного участка согласно сведениям Единого государственного реестра недвижимости (Ркад), м²	500,00
5.	Оценка расхождения Р и Ркад (Р - Ркад), м²	0
6.	Предельный минимальный и максимальный размеры земельного участка (Рмин и Рмакс), м²	Рмин = 300 Рмакс = —
7.	Вид (виды) разрешенного использования	Земельные участки садоводческих товариществ
7.1.	Дополнительные сведения об использовании земельного участка	—
8.	Кадастровый или иной государственный учетный номер (инвентарный) здания, сооружения, объекта незавершенного строительства, расположенного на земельном участке	—
9.	Сведения о земельных участках (землях общего пользования, территории общего пользования), посредством которых обеспечивается доступ	23:42:0708005:4975
10.	Иные сведения	Установление границ производилось на основании сведений, содержащихся на чертеже садово-огороднического товарищества «с/т «Лотос»» с учетом фактической ситуации на местности. В результате уточнения описания местоположения границ ЗУ 23:42:0708005:4242, площадь данного ЗУ не изменилась по сравнению со сведениями о площади, содержащимися в ЕГРН. Доступ к ЗУ обеспечивается посредством ЗУ с КН 23:42:0708005:4975, который является ЗУ общего назначения на территории ведения гражданами садоводства для собственных нужд.
4. Пояснения к сведениям об уточняемом земельном участке с кадастровым номером 23:42:0708005:4242 :		
1.	—	

1. Сведения о характерных точках границ уточняемого земельного участка с кадастровым номером 23:42:0708005:4241 :

Система координат МСК-23, зона 1 (23) Зона № 1

Обозначение характерных точек границ	Координаты, м				Метод определения координат	Формулы, примененные для расчета средней квадратической погрешности определения координат характерных точек границ (Mt), с подставленными в такие формулы значениями и итоговые (вычисленные) значения Mt, м	Описание закрепления точки
	содержатся в Едином государственном реестре недвижимости		определены в результате выполнения комплексных кадастровых работ				
	X	Y	X	Y			
1	2	3	4	5	6	7	8
н4046У	—	—	656 927,93	1 324 577,92	Метод спутниковых геодезических измерений (определений)	√(0,1^2 + 0,1^2) = 0,10	—
н4404У	—	—	656 928,26	1 324 602,91			
н4481У	—	—	656 908,27	1 324 603,20			
н4168У	—	—	656 907,94	1 324 578,21			
н4046У	—	—	656 927,93	1 324 577,92			

2. Сведения о частях границ уточняемого земельного участка с кадастровым номером 23:42:0708005:4241 :

Обозначение части границ		Горизонтальное проложение (S), м	Описание прохождения части границ	Сведения о согласовании местоположения границ (согласовано/спорное)
от т.	до т.			
1	2	3	4	5
н4046У	н4404У	24,99	—	согласовано
н4404У	н4481У	19,99		
н4481У	н4168У	24,99		
н4168У	н4046У	19,99		

3. Сведения о характеристиках уточняемого земельного участка с кадастровым номером 23:42:0708005:4241 :

№ п/п	Наименование характеристики земельного участка	Значение характеристики
1	2	3

1	2	3
1.	Адрес земельного участка	—
1.1.	Сведения о местоположении земельного участка (при отсутствии адреса) в структурированном в соответствии с федеральной информационной адресной системой виде	Российская Федерация, Краснодарский край, Ейский р-н, Ейск г, Лотос снт, уч № 897
1.2.	Дополнительные сведения о местоположении земельного участка	—
2.	Площадь земельного участка ± величина погрешности определения (вычисления) площади (Р ± ΔР), м²	500 ± 8,00
3.	Формула, примененная для вычисления предельной погрешности определения площади земельного участка, с подставленными значениями и итоговые (вычисленные) значения	3,5*0,1*√(500) = 8
4.	Площадь земельного участка согласно сведениям Единого государственного реестра недвижимости (Ркад), м²	500,00
5.	Оценка расхождения Р и Ркад (Р - Ркад), м²	0
6.	Предельный минимальный и максимальный размеры земельного участка (Рмин и Рмакс), м²	Рмин = 300 Рмакс = —
7.	Вид (виды) разрешенного использования	Земельные участки садоводческих товариществ
7.1.	Дополнительные сведения об использовании земельного участка	—
8.	Кадастровый или иной государственный учетный номер (инвентарный) здания, сооружения, объекта незавершенного строительства, расположенного на земельном участке	—
9.	Сведения о земельных участках (землях общего пользования, территории общего пользования), посредством которых обеспечивается доступ	23:42:0708005:4975
10.	Иные сведения	Установление границ производилось на основании сведений, содержащихся на чертеже садово-огороднического товарищества «с/т «Лотос»» с учетом фактической ситуации на местности. В результате уточнения описания местоположения границ ЗУ 23:42:0708005:4241, площадь данного ЗУ не изменилась по сравнению со сведениями о площади, содержащимися в ЕГРН. Доступ к ЗУ обеспечивается посредством ЗУ с КН 23:42:0708005:4975, который является ЗУ общего назначения на территории ведения гражданами садоводства для собственных нужд.
4. Пояснения к сведениям об уточняемом земельном участке с кадастровым номером 23:42:0708005:4241 :		
1.	—	

1. Сведения о характерных точках границ уточняемого земельного участка с кадастровым номером 23:42:0708005:4240 :

Система координат МСК-23, зона 1 (23) Зона № 1

Обозначение характерных точек границ	Координаты, м				Метод определения координат	Формулы, примененные для расчета средней квадратической погрешности определения координат характерных точек границ (Mt), с подставленными в такие формулы значениями и итоговые (вычисленные) значения Mt, м	Описание закрепления точки
	содержатся в Едином государственном реестре недвижимости		определены в результате выполнения комплексных кадастровых работ				
	X	Y	X	Y			
1	2	3	4	5	6	7	8
н4323У	—	—	656 947,97	1 324 546,93	Метод спутниковых геодезических измерений (определений)	√(0,1^2 + 0,1^2) = 0,10	—
н3477У	—	—	656 948,28	1 324 571,92			
н3478У	—	—	656 928,28	1 324 572,17			
н4395У	—	—	656 927,97	1 324 547,17			
н4323У	—	—	656 947,97	1 324 546,93			

2. Сведения о частях границ уточняемого земельного участка с кадастровым номером 23:42:0708005:4240 :

Обозначение части границ		Горизонтальное проложение (S), м	Описание прохождения части границ	Сведения о согласовании местоположения границ (согласовано/спорное)
от т.	до т.			
1	2	3	4	5
н4323У	н3477У	24,99	—	согласовано
н3477У	н3478У	20,00		
н3478У	н4395У	25,00		
н4395У	н4323У	20,00		

3. Сведения о характеристиках уточняемого земельного участка с кадастровым номером 23:42:0708005:4240 :

№ п/п	Наименование характеристики земельного участка	Значение характеристики
1	2	3

1	2	3
1.	Адрес земельного участка	—
1.1.	Сведения о местоположении земельного участка (при отсутствии адреса) в структурированном в соответствии с федеральной информационной адресной системой виде	Российская Федерация, Краснодарский край, Ейский р-н, Ейск г, Лотос снт, уч 896
1.2.	Дополнительные сведения о местоположении земельного участка	—
2.	Площадь земельного участка ± величина погрешности определения (вычисления) площади (Р ± ΔР), м²	500 ± 8,00
3.	Формула, примененная для вычисления предельной погрешности определения площади земельного участка, с подставленными значениями и итоговые (вычисленные) значения	3,5*0,1*√(500) = 8
4.	Площадь земельного участка согласно сведениям Единого государственного реестра недвижимости (Ркад), м²	500,00
5.	Оценка расхождения Р и Ркад (Р - Ркад), м²	0
6.	Предельный минимальный и максимальный размеры земельного участка (Рмин и Рмакс), м²	Рмин = 300 Рмакс = —
7.	Вид (виды) разрешенного использования	Земельные участки садоводческих товариществ
7.1.	Дополнительные сведения об использовании земельного участка	—
8.	Кадастровый или иной государственный учетный номер (инвентарный) здания, сооружения, объекта незавершенного строительства, расположенного на земельном участке	—
9.	Сведения о земельных участках (землях общего пользования, территории общего пользования), посредством которых обеспечивается доступ	23:42:0708005:4975
10.	Иные сведения	Установление границ производилось на основании сведений, содержащихся на чертеже садово-огороднического товарищества «с/т «Лотос»» с учетом фактической ситуации на местности. В результате уточнения описания местоположения границ ЗУ 23:42:0708005:4240, площадь данного ЗУ не изменилась по сравнению со сведениями о площади, содержащимися в ЕГРН. Доступ к ЗУ обеспечивается посредством ЗУ с КН 23:42:0708005:4975, который является ЗУ общего назначения на территории ведения гражданами садоводства для собственных нужд.
4. Пояснения к сведениям об уточняемом земельном участке с кадастровым номером 23:42:0708005:4240 :		
1.	—	

1. Сведения о характерных точках границ уточняемого земельного участка с кадастровым номером 23:42:0708005:4239 :

Система координат МСК-23, зона 1 (23) Зона № 1

Обозначение характерных точек границ	Координаты, м				Метод определения координат	Формулы, примененные для расчета средней квадратической погрешности определения координат характерных точек границ (Mt), с подставленными в такие формулы значениями и итоговые (вычисленные) значения Mt, м	Описание закрепления точки
	содержатся в Едином государственном реестре недвижимости		определены в результате выполнения комплексных кадастровых работ				
	X	Y	X	Y			
1	2	3	4	5	6	7	8
н4047У	—	—	656 947,93	1 324 577,66	Метод спутниковых геодезических измерений (определений)	√(0,1^2 + 0,1^2) = 0,10	—
н4471У	—	—	656 948,25	1 324 602,65			
н4404У	—	—	656 928,26	1 324 602,91			
н4046У	—	—	656 927,93	1 324 577,92			
н4047У	—	—	656 947,93	1 324 577,66			

2. Сведения о частях границ уточняемого земельного участка с кадастровым номером 23:42:0708005:4239 :

Обозначение части границ		Горизонтальное проложение (S), м	Описание прохождения части границ	Сведения о согласовании местоположения границ (согласовано/спорное)
от т.	до т.			
1	2	3	4	5
н4047У	н4471У	24,99	—	согласовано
н4471У	н4404У	19,99		
н4404У	н4046У	24,99		
н4046У	н4047У	20,00		

3. Сведения о характеристиках уточняемого земельного участка с кадастровым номером 23:42:0708005:4239 :

№ п/п	Наименование характеристики земельного участка	Значение характеристики
1	2	3

1	2	3
1.	Адрес земельного участка	—
1.1.	Сведения о местоположении земельного участка (при отсутствии адреса) в структурированном в соответствии с федеральной информационной адресной системой виде	Российская Федерация, Краснодарский край, Ейский р-н, Ейск г, Лотос снт, уч 895
1.2.	Дополнительные сведения о местоположении земельного участка	—
2.	Площадь земельного участка ± величина погрешности определения (вычисления) площади (Р ± ΔР), м²	500 ± 8,00
3.	Формула, примененная для вычисления предельной погрешности определения площади земельного участка, с подставленными значениями и итоговые (вычисленные) значения	3,5*0,1*√(500) = 8
4.	Площадь земельного участка согласно сведениям Единого государственного реестра недвижимости (Ркад), м²	500,00
5.	Оценка расхождения Р и Ркад (Р - Ркад), м²	0
6.	Предельный минимальный и максимальный размеры земельного участка (Рмин и Рмакс), м²	Рмин = 300 Рмакс = —
7.	Вид (виды) разрешенного использования	Земельные участки садоводческих товариществ
7.1.	Дополнительные сведения об использовании земельного участка	—
8.	Кадастровый или иной государственный учетный номер (инвентарный) здания, сооружения, объекта незавершенного строительства, расположенного на земельном участке	—
9.	Сведения о земельных участках (землях общего пользования, территории общего пользования), посредством которых обеспечивается доступ	23:42:0708005:4975
10.	Иные сведения	Установление границ производилось на основании сведений, содержащихся на чертеже садово-огороднического товарищества «с/т «Лотос»» с учетом фактической ситуации на местности. В результате уточнения описания местоположения границ ЗУ 23:42:0708005:4239, площадь данного ЗУ не изменилась по сравнению со сведениями о площади, содержащимися в ЕГРН. Доступ к ЗУ обеспечивается посредством ЗУ с КН 23:42:0708005:4975, который является ЗУ общего назначения на территории ведения гражданами садоводства для собственных нужд.
4. Пояснения к сведениям об уточняемом земельном участке с кадастровым номером 23:42:0708005:4239 :		
1.	—	

1. Сведения о характерных точках границ уточняемого земельного участка с кадастровым номером 23:42:0708005:4235 :

Система координат МСК-23, зона 1 (23) Зона № 1

Обозначение характерных точек границ	Координаты, м				Метод определения координат	Формулы, примененные для расчета средней квадратической погрешности определения координат характерных точек границ (Mt), с подставленными в такие формулы значениями и итоговые (вычисленные) значения Mt, м	Описание закрепления точки
	содержатся в Едином государственном реестре недвижимости		определены в результате выполнения комплексных кадастровых работ				
	X	Y	X	Y			
1	2	3	4	5	6	7	8
н4107У	—	—	656 987,93	1 324 577,14	Метод спутниковых геодезических измерений (определений)	√(0,1^2 + 0,1^2) = 0,10	—
н4082У	—	—	656 988,25	1 324 602,14			
н4099У	—	—	656 968,25	1 324 602,39			
н4274У	—	—	656 967,93	1 324 577,40			
н4107У	—	—	656 987,93	1 324 577,14			

2. Сведения о частях границ уточняемого земельного участка с кадастровым номером 23:42:0708005:4235 :

Обозначение части границ		Горизонтальное проложение (S), м	Описание прохождения части границ	Сведения о согласовании местоположения границ (согласовано/спорное)
от т.	до т.			
1	2	3	4	5
н4107У	н4082У	25,00	—	согласовано
н4082У	н4099У	20,00		
н4099У	н4274У	24,99		
н4274У	н4107У	20,00		

3. Сведения о характеристиках уточняемого земельного участка с кадастровым номером 23:42:0708005:4235 :

№ п/п	Наименование характеристики земельного участка	Значение характеристики
1	2	3

1	2	3
1.	Адрес земельного участка	—
1.1.	Сведения о местоположении земельного участка (при отсутствии адреса) в структурированном в соответствии с федеральной информационной адресной системой виде	Российская Федерация, Краснодарский край, Ейский р-н, Ейск г, Лотос снт, уч 891
1.2.	Дополнительные сведения о местоположении земельного участка	—
2.	Площадь земельного участка ± величина погрешности определения (вычисления) площади (Р ± ΔР), м²	500 ± 8,00
3.	Формула, примененная для вычисления предельной погрешности определения площади земельного участка, с подставленными значениями и итоговые (вычисленные) значения	3,5*0,1*√(500) = 8
4.	Площадь земельного участка согласно сведениям Единого государственного реестра недвижимости (Ркад), м²	500,00
5.	Оценка расхождения Р и Ркад (Р - Ркад), м²	0
6.	Предельный минимальный и максимальный размеры земельного участка (Рмин и Рмакс), м²	Рмин = 300 Рмакс = —
7.	Вид (виды) разрешенного использования	Земельные участки садоводческих товариществ
7.1.	Дополнительные сведения об использовании земельного участка	—
8.	Кадастровый или иной государственный учетный номер (инвентарный) здания, сооружения, объекта незавершенного строительства, расположенного на земельном участке	—
9.	Сведения о земельных участках (землях общего пользования, территории общего пользования), посредством которых обеспечивается доступ	23:42:0708005:4975
10.	Иные сведения	Установление границ производилось на основании сведений, содержащихся на чертеже садово-огороднического товарищества «с/т «Лотос»» с учетом фактической ситуации на местности. В результате уточнения описания местоположения границ ЗУ 23:42:0708005:4235, площадь данного ЗУ не изменилась по сравнению со сведениями о площади, содержащимися в ЕГРН. Доступ к ЗУ обеспечивается посредством ЗУ с КН 23:42:0708005:4975, который является ЗУ общего назначения на территории ведения гражданами садоводства для собственных нужд.
4. Пояснения к сведениям об уточняемом земельном участке с кадастровым номером 23:42:0708005:4235 :		
1.	—	

1. Сведения о характерных точках границ уточняемого земельного участка с кадастровым номером 23:42:0708005:4231 :

Система координат МСК-23, зона 1 (23) Зона № 1

Обозначение характерных точек границ	Координаты, м				Метод определения координат	Формулы, примененные для расчета средней квадратической погрешности определения координат характерных точек границ (Mt), с подставленными в такие формулы значениями и итоговые (вычисленные) значения Mt, м	Описание закрепления точки
	содержатся в Едином государственном реестре недвижимости		определены в результате выполнения комплексных кадастровых работ				
	X	Y	X	Y			
1	2	3	4	5	6	7	8
н4106У	—	—	657 007,92	1 324 576,88	Метод спутниковых геодезических измерений (определений)	√(0,1^2 + 0,1^2) = 0,10	—
н4414У	—	—	657 008,24	1 324 601,85			
н4082У	—	—	656 988,25	1 324 602,14			
н4107У	—	—	656 987,93	1 324 577,14			
н4106У	—	—	657 007,92	1 324 576,88			

2. Сведения о частях границ уточняемого земельного участка с кадастровым номером 23:42:0708005:4231 :

Обозначение части границ		Горизонтальное проложение (S), м	Описание прохождения части границ	Сведения о согласовании местоположения границ (согласовано/спорное)
от т.	до т.			
1	2	3	4	5
н4106У	н4414У	24,97	—	согласовано
н4414У	н4082У	19,99		
н4082У	н4107У	25,00		
н4107У	н4106У	19,99		

3. Сведения о характеристиках уточняемого земельного участка с кадастровым номером 23:42:0708005:4231 :

№ п/п	Наименование характеристики земельного участка	Значение характеристики
1	2	3

1	2	3
1.	Адрес земельного участка	—
1.1.	Сведения о местоположении земельного участка (при отсутствии адреса) в структурированном в соответствии с федеральной информационной адресной системой виде	Российская Федерация, Краснодарский край, Ейский р-н, Ейск г, Лотос снт, уч 889
1.2.	Дополнительные сведения о местоположении земельного участка	—
2.	Площадь земельного участка ± величина погрешности определения (вычисления) площади (Р ± ΔР), м²	500 ± 8,00
3.	Формула, примененная для вычисления предельной погрешности определения площади земельного участка, с подставленными значениями и итоговые (вычисленные) значения	3,5*0,1*√(500) = 8
4.	Площадь земельного участка согласно сведениям Единого государственного реестра недвижимости (Ркад), м²	500,00
5.	Оценка расхождения Р и Ркад (Р - Ркад), м²	0
6.	Предельный минимальный и максимальный размеры земельного участка (Рмин и Рмакс), м²	Рмин = 300 Рмакс = —
7.	Вид (виды) разрешенного использования	Земельные участки садоводческих товариществ
7.1.	Дополнительные сведения об использовании земельного участка	—
8.	Кадастровый или иной государственный учетный номер (инвентарный) здания, сооружения, объекта незавершенного строительства, расположенного на земельном участке	—
9.	Сведения о земельных участках (землях общего пользования, территории общего пользования), посредством которых обеспечивается доступ	23:42:0708005:4975
10.	Иные сведения	Установление границ производилось на основании сведений, содержащихся на чертеже садово-огороднического товарищества «с/т «Лотос»» с учетом фактической ситуации на местности. В результате уточнения описания местоположения границ ЗУ 23:42:0708005:4231, площадь данного ЗУ не изменилась по сравнению со сведениями о площади, содержащимися в ЕГРН. Доступ к ЗУ обеспечивается посредством ЗУ с КН 23:42:0708005:4975, который является ЗУ общего назначения на территории ведения гражданами садоводства для собственных нужд.
4. Пояснения к сведениям об уточняемом земельном участке с кадастровым номером 23:42:0708005:4231 :		
1.	—	

1. Сведения о характерных точках границ уточняемого земельного участка с кадастровым номером 23:42:0708005:4230 :

Система координат МСК-23, зона 1 (23) Зона № 1

Обозначение характерных точек границ	Координаты, м				Метод определения координат	Формулы, примененные для расчета средней квадратической погрешности определения координат характерных точек границ (Mt), с подставленными в такие формулы значениями и итоговые (вычисленные) значения Mt, м	Описание закрепления точки
	содержатся в Едином государственном реестре недвижимости		определены в результате выполнения комплексных кадастровых работ				
	X	Y	X	Y			
1	2	3	4	5	6	7	8
н4224У	—	—	657 027,97	1 324 545,92	Метод спутниковых геодезических измерений (определений)	√(0,1^2 + 0,1^2) = 0,10	—
н3473У	—	—	657 028,28	1 324 570,92			
н3474У	—	—	657 008,28	1 324 571,17			
н4401У	—	—	657 007,97	1 324 546,18			
н4224У	—	—	657 027,97	1 324 545,92			

2. Сведения о частях границ уточняемого земельного участка с кадастровым номером 23:42:0708005:4230 :

Обозначение части границ		Горизонтальное проложение (S), м	Описание прохождения части границ	Сведения о согласовании местоположения границ (согласовано/спорное)
от т.	до т.			
1	2	3	4	5
н4224У	н3473У	25,00	—	согласовано
н3473У	н3474У	20,00		
н3474У	н4401У	24,99		
н4401У	н4224У	20,00		

3. Сведения о характеристиках уточняемого земельного участка с кадастровым номером 23:42:0708005:4230 :

№ п/п	Наименование характеристики земельного участка	Значение характеристики
1	2	3

1	2	3
1.	Адрес земельного участка	—
1.1.	Сведения о местоположении земельного участка (при отсутствии адреса) в структурированном в соответствии с федеральной информационной адресной системой виде	Российская Федерация, Краснодарский край, Ейский р-н, Ейск г, Лотос снт, уч 888
1.2.	Дополнительные сведения о местоположении земельного участка	—
2.	Площадь земельного участка ± величина погрешности определения (вычисления) площади (Р ± ΔР), м²	500 ± 8,00
3.	Формула, примененная для вычисления предельной погрешности определения площади земельного участка, с подставленными значениями и итоговые (вычисленные) значения	3,5*0,1*√(500) = 8
4.	Площадь земельного участка согласно сведениям Единого государственного реестра недвижимости (Ркад), м²	500,00
5.	Оценка расхождения Р и Ркад (Р - Ркад), м²	0
6.	Предельный минимальный и максимальный размеры земельного участка (Рмин и Рмакс), м²	Рмин = 300 Рмакс = —
7.	Вид (виды) разрешенного использования	Земельные участки садоводческих товариществ
7.1.	Дополнительные сведения об использовании земельного участка	—
8.	Кадастровый или иной государственный учетный номер (инвентарный) здания, сооружения, объекта незавершенного строительства, расположенного на земельном участке	—
9.	Сведения о земельных участках (землях общего пользования, территории общего пользования), посредством которых обеспечивается доступ	23:42:0708005:4975
10.	Иные сведения	Установление границ производилось на основании сведений, содержащихся на чертеже садово-огороднического товарищества «с/т «Лотос»» с учетом фактической ситуации на местности. В результате уточнения описания местоположения границ ЗУ 23:42:0708005:4230, площадь данного ЗУ не изменилась по сравнению со сведениями о площади, содержащимися в ЕГРН. Доступ к ЗУ обеспечивается посредством ЗУ с КН 23:42:0708005:4975, который является ЗУ общего назначения на территории ведения гражданами садоводства для собственных нужд.
4. Пояснения к сведениям об уточняемом земельном участке с кадастровым номером 23:42:0708005:4230 :		
1.	—	

1. Сведения о характерных точках границ уточняемого земельного участка с кадастровым номером 23:42:0708005:4229 :

Система координат МСК-23, зона 1 (23) Зона № 1

Обозначение характерных точек границ	Координаты, м				Метод определения координат	Формулы, примененные для расчета средней квадратической погрешности определения координат характерных точек границ (Mt), с подставленными в такие формулы значениями и итоговые (вычисленные) значения Mt, м	Описание закрепления точки
	содержатся в Едином государственном реестре недвижимости		определены в результате выполнения комплексных кадастровых работ				
	X	Y	X	Y			
1	2	3	4	5	6	7	8
н4051У	—	—	657 027,91	1 324 576,60	Метод спутниковых геодезических измерений (определений)	√(0,1^2 + 0,1^2) = 0,10	—
н4152У	—	—	657 028,24	1 324 601,60			
н4414У	—	—	657 008,24	1 324 601,85			
н4106У	—	—	657 007,92	1 324 576,88			
н4051У	—	—	657 027,91	1 324 576,60			

2. Сведения о частях границ уточняемого земельного участка с кадастровым номером 23:42:0708005:4229 :

Обозначение части границ		Горизонтальное проложение (S), м	Описание прохождения части границ	Сведения о согласовании местоположения границ (согласовано/спорное)
от т.	до т.			
1	2	3	4	5
н4051У	н4152У	25,00	—	согласовано
н4152У	н4414У	20,00		
н4414У	н4106У	24,97		
н4106У	н4051У	19,99		

3. Сведения о характеристиках уточняемого земельного участка с кадастровым номером 23:42:0708005:4229 :

№ п/п	Наименование характеристики земельного участка	Значение характеристики
1	2	3

1	2	3
1.	Адрес земельного участка	—
1.1.	Сведения о местоположении земельного участка (при отсутствии адреса) в структурированном в соответствии с федеральной информационной адресной системой виде	Российская Федерация, Краснодарский край, Ейский р-н, Ейск г, Лотос снт, д 887
1.2.	Дополнительные сведения о местоположении земельного участка	—
2.	Площадь земельного участка ± величина погрешности определения (вычисления) площади (Р ± ΔР), м²	500 ± 8,00
3.	Формула, примененная для вычисления предельной погрешности определения площади земельного участка, с подставленными значениями и итоговые (вычисленные) значения	3,5*0,1*√(500) = 8
4.	Площадь земельного участка согласно сведениям Единого государственного реестра недвижимости (Ркад), м²	500,00
5.	Оценка расхождения Р и Ркад (Р - Ркад), м²	0
6.	Предельный минимальный и максимальный размеры земельного участка (Рмин и Рмакс), м²	Рмин = 300 Рмакс = —
7.	Вид (виды) разрешенного использования	Для садоводства
7.1.	Дополнительные сведения об использовании земельного участка	—
8.	Кадастровый или иной государственный учетный номер (инвентарный) здания, сооружения, объекта незавершенного строительства, расположенного на земельном участке	—
9.	Сведения о земельных участках (землях общего пользования, территории общего пользования), посредством которых обеспечивается доступ	23:42:0708005:4975
10.	Иные сведения	Установление границ производилось на основании сведений, содержащихся на чертеже садово-огороднического товарищества «с/т «Лотос»» с учетом фактической ситуации на местности. В результате уточнения описания местоположения границ ЗУ 23:42:0708005:4229, площадь данного ЗУ не изменилась по сравнению со сведениями о площади, содержащимися в ЕГРН. Доступ к ЗУ обеспечивается посредством ЗУ с КН 23:42:0708005:4975, который является ЗУ общего назначения на территории ведения гражданами садоводства для собственных нужд.
4. Пояснения к сведениям об уточняемом земельном участке с кадастровым номером 23:42:0708005:4229 :		
1.	—	

1. Сведения о характерных точках границ уточняемого земельного участка с кадастровым номером 23:42:0708005:4228 :

Система координат МСК-23, зона 1 (23) Зона № 1

Обозначение характерных точек границ	Координаты, м				Метод определения координат	Формулы, примененные для расчета средней квадратической погрешности определения координат характерных точек границ (Mt), с подставленными в такие формулы значениями и итоговые (вычисленные) значения Mt, м	Описание закрепления точки
	содержатся в Едином государственном реестре недвижимости		определены в результате выполнения комплексных кадастровых работ				
	X	Y	X	Y			
1	2	3	4	5	6	7	8
н4169У	—	—	657 047,97	1 324 545,67	Метод спутниковых геодезических измерений (определений)	√(0,1^2 + 0,1^2) = 0,10	—
н3472У	—	—	657 048,28	1 324 570,67			
н3473У	—	—	657 028,28	1 324 570,92			
н4224У	—	—	657 027,97	1 324 545,92			
н4169У	—	—	657 047,97	1 324 545,67			

2. Сведения о частях границ уточняемого земельного участка с кадастровым номером 23:42:0708005:4228 :

Обозначение части границ		Горизонтальное проложение (S), м	Описание прохождения части границ	Сведения о согласовании местоположения границ (согласовано/спорное)
от т.	до т.			
1	2	3	4	5
н4169У	н3472У	25,00	—	согласовано
н3472У	н3473У	20,00		
н3473У	н4224У	25,00		
н4224У	н4169У	20,00		

3. Сведения о характеристиках уточняемого земельного участка с кадастровым номером 23:42:0708005:4228 :

№ п/п	Наименование характеристики земельного участка	Значение характеристики
1	2	3

1	2	3
1.	Адрес земельного участка	—
1.1.	Сведения о местоположении земельного участка (при отсутствии адреса) в структурированном в соответствии с федеральной информационной адресной системой виде	Российская Федерация, Краснодарский край, Ейский р-н, Ейск г, Лотос снт, уч 886
1.2.	Дополнительные сведения о местоположении земельного участка	—
2.	Площадь земельного участка ± величина погрешности определения (вычисления) площади (Р ± ΔР), м²	500 ± 8,00
3.	Формула, примененная для вычисления предельной погрешности определения площади земельного участка, с подставленными значениями и итоговые (вычисленные) значения	3,5*0,1*√(500) = 8
4.	Площадь земельного участка согласно сведениям Единого государственного реестра недвижимости (Ркад), м²	500,00
5.	Оценка расхождения Р и Ркад (Р - Ркад), м²	0
6.	Предельный минимальный и максимальный размеры земельного участка (Рмин и Рмакс), м²	Рмин = 300 Рмакс = —
7.	Вид (виды) разрешенного использования	Земельные участки садоводческих товариществ
7.1.	Дополнительные сведения об использовании земельного участка	—
8.	Кадастровый или иной государственный учетный номер (инвентарный) здания, сооружения, объекта незавершенного строительства, расположенного на земельном участке	—
9.	Сведения о земельных участках (землях общего пользования, территории общего пользования), посредством которых обеспечивается доступ	23:42:0708005:4975
10.	Иные сведения	Установление границ производилось на основании сведений, содержащихся на чертеже садово-огороднического товарищества «с/т «Лотос»» с учетом фактической ситуации на местности. В результате уточнения описания местоположения границ ЗУ 23:42:0708005:4228, площадь данного ЗУ не изменилась по сравнению со сведениями о площади, содержащимися в ЕГРН. Доступ к ЗУ обеспечивается посредством ЗУ с КН 23:42:0708005:4975, который является ЗУ общего назначения на территории ведения гражданами садоводства для собственных нужд.
4. Пояснения к сведениям об уточняемом земельном участке с кадастровым номером 23:42:0708005:4228 :		
1.	—	

1. Сведения о характерных точках границ уточняемого земельного участка с кадастровым номером 23:42:0708005:4225 :

Система координат МСК-23, зона 1 (23) Зона № 1

Обозначение характерных точек границ	Координаты, м				Метод определения координат	Формулы, примененные для расчета средней квадратической погрешности определения координат характерных точек границ (Mt), с подставленными в такие формулы значениями и итоговые (вычисленные) значения Mt, м	Описание закрепления точки
	содержатся в Едином государственном реестре недвижимости		определены в результате выполнения комплексных кадастровых работ				
	X	Y	X	Y			
1	2	3	4	5	6	7	8
н4149У	—	—	657 067,97	1 324 545,43	Метод спутниковых геодезических измерений (определений)	√(0,1^2 + 0,1^2) = 0,10	—
н3471У	—	—	657 068,28	1 324 570,42			
н3472У	—	—	657 048,28	1 324 570,67			
н4169У	—	—	657 047,97	1 324 545,67			
н4149У	—	—	657 067,97	1 324 545,43			

2. Сведения о частях границ уточняемого земельного участка с кадастровым номером 23:42:0708005:4225 :

Обозначение части границ		Горизонтальное проложение (S), м	Описание прохождения части границ	Сведения о согласовании местоположения границ (согласовано/спорное)
от т.	до т.			
1	2	3	4	5
н4149У	н3471У	24,99	—	согласовано
н3471У	н3472У	20,00		
н3472У	н4169У	25,00		
н4169У	н4149У	20,00		

3. Сведения о характеристиках уточняемого земельного участка с кадастровым номером 23:42:0708005:4225 :

№ п/п	Наименование характеристики земельного участка	Значение характеристики
1	2	3

1	2	3
1.	Адрес земельного участка	—
1.1.	Сведения о местоположении земельного участка (при отсутствии адреса) в структурированном в соответствии с федеральной информационной адресной системой виде	Российская Федерация, Краснодарский край, Ейский р-н, Ейск г, Лотос снт, уч 884
1.2.	Дополнительные сведения о местоположении земельного участка	—
2.	Площадь земельного участка ± величина погрешности определения (вычисления) площади (Р ± ΔР), м²	500 ± 8,00
3.	Формула, примененная для вычисления предельной погрешности определения площади земельного участка, с подставленными значениями и итоговые (вычисленные) значения	3,5*0,1*√(500) = 8
4.	Площадь земельного участка согласно сведениям Единого государственного реестра недвижимости (Ркад), м²	500,00
5.	Оценка расхождения Р и Ркад (Р - Ркад), м²	0
6.	Предельный минимальный и максимальный размеры земельного участка (Рмин и Рмакс), м²	Рмин = 300 Рмакс = —
7.	Вид (виды) разрешенного использования	Земельные участки садоводческих товариществ
7.1.	Дополнительные сведения об использовании земельного участка	—
8.	Кадастровый или иной государственный учетный номер (инвентарный) здания, сооружения, объекта незавершенного строительства, расположенного на земельном участке	—
9.	Сведения о земельных участках (землях общего пользования, территории общего пользования), посредством которых обеспечивается доступ	23:42:0708005:4975
10.	Иные сведения	Установление границ производилось на основании сведений, содержащихся на чертеже садово-огороднического товарищества «с/т «Лотос»» с учетом фактической ситуации на местности. В результате уточнения описания местоположения границ ЗУ 23:42:0708005:4225, площадь данного ЗУ не изменилась по сравнению со сведениями о площади, содержащимися в ЕГРН. Доступ к ЗУ обеспечивается посредством ЗУ с КН 23:42:0708005:4975, который является ЗУ общего назначения на территории ведения гражданами садоводства для собственных нужд.
4. Пояснения к сведениям об уточняемом земельном участке с кадастровым номером 23:42:0708005:4225 :		
1.	—	

1. Сведения о характерных точках границ уточняемого земельного участка с кадастровым номером 23:42:0708005:4221 :

Система координат МСК-23, зона 1 (23) Зона № 1

Обозначение характерных точек границ	Координаты, м				Метод определения координат	Формулы, примененные для расчета средней квадратической погрешности определения координат характерных точек границ (Mt), с подставленными в такие формулы значениями и итоговые (вычисленные) значения Mt, м	Описание закрепления точки
	содержатся в Едином государственном реестре недвижимости		определены в результате выполнения комплексных кадастровых работ				
	X	Y	X	Y			
1	2	3	4	5	6	7	8
н4464У	—	—	657 107,97	1 324 544,92	Метод спутниковых геодезических измерений (определений)	√(0,1^2 + 0,1^2) = 0,10	—
н3469У	—	—	657 108,28	1 324 569,92			
н3470У	—	—	657 088,28	1 324 570,17			
н4261У	—	—	657 087,97	1 324 545,17			
н4464У	—	—	657 107,97	1 324 544,92			

2. Сведения о частях границ уточняемого земельного участка с кадастровым номером 23:42:0708005:4221 :

Обозначение части границ		Горизонтальное проложение (S), м	Описание прохождения части границ	Сведения о согласовании местоположения границ (согласовано/спорное)
от т.	до т.			
1	2	3	4	5
н4464У	н3469У	25,00	—	согласовано
н3469У	н3470У	20,00		
н3470У	н4261У	25,00		
н4261У	н4464У	20,00		

3. Сведения о характеристиках уточняемого земельного участка с кадастровым номером 23:42:0708005:4221 :

№ п/п	Наименование характеристики земельного участка	Значение характеристики
1	2	3

1	2	3
1.	Адрес земельного участка	—
1.1.	Сведения о местоположении земельного участка (при отсутствии адреса) в структурированном в соответствии с федеральной информационной адресной системой виде	Российская Федерация, Краснодарский край, Ейский р-н, Ейск г, Лотос снт, уч 880
1.2.	Дополнительные сведения о местоположении земельного участка	—
2.	Площадь земельного участка ± величина погрешности определения (вычисления) площади (Р ± ΔР), м²	500 ± 8,00
3.	Формула, примененная для вычисления предельной погрешности определения площади земельного участка, с подставленными значениями и итоговые (вычисленные) значения	3,5*0,1*√(500) = 8
4.	Площадь земельного участка согласно сведениям Единого государственного реестра недвижимости (Ркад), м²	500,00
5.	Оценка расхождения Р и Ркад (Р - Ркад), м²	0
6.	Предельный минимальный и максимальный размеры земельного участка (Рмин и Рмакс), м²	Рмин = 300 Рмакс = —
7.	Вид (виды) разрешенного использования	Для садоводства
7.1.	Дополнительные сведения об использовании земельного участка	—
8.	Кадастровый или иной государственный учетный номер (инвентарный) здания, сооружения, объекта незавершенного строительства, расположенного на земельном участке	—
9.	Сведения о земельных участках (землях общего пользования, территории общего пользования), посредством которых обеспечивается доступ	23:42:0708005:4975
10.	Иные сведения	Установление границ производилось на основании сведений, содержащихся на чертеже садово-огороднического товарищества «с/т «Лотос»» с учетом фактической ситуации на местности. В результате уточнения описания местоположения границ ЗУ 23:42:0708005:4221, площадь данного ЗУ не изменилась по сравнению со сведениями о площади, содержащимися в ЕГРН. Доступ к ЗУ обеспечивается посредством ЗУ с КН 23:42:0708005:4975, который является ЗУ общего назначения на территории ведения гражданами садоводства для собственных нужд.
4. Пояснения к сведениям об уточняемом земельном участке с кадастровым номером 23:42:0708005:4221 :		
1.	—	

1. Сведения о характерных точках границ уточняемого земельного участка с кадастровым номером 23:42:0708005:4217 :

Система координат МСК-23, зона 1 (23) Зона № 1

Обозначение характерных точек границ	Координаты, м				Метод определения координат	Формулы, примененные для расчета средней квадратической погрешности определения координат характерных точек границ (Mt), с подставленными в такие формулы значениями и итоговые (вычисленные) значения Mt, м	Описание закрепления точки
	содержатся в Едином государственном реестре недвижимости		определены в результате выполнения комплексных кадастровых работ				
	X	Y	X	Y			
1	2	3	4	5	6	7	8
н4055У	—	—	657 107,90	1 324 575,56	Метод спутниковых геодезических измерений (определений)	√(0,1^2 + 0,1^2) = 0,10	—
н4122У	—	—	657 108,22	1 324 600,55			
н4327У	—	—	657 088,22	1 324 600,81			
н4054У	—	—	657 087,90	1 324 575,82			
н4055У	—	—	657 107,90	1 324 575,56			

2. Сведения о частях границ уточняемого земельного участка с кадастровым номером 23:42:0708005:4217 :

Обозначение части границ		Горизонтальное проложение (S), м	Описание прохождения части границ	Сведения о согласовании местоположения границ (согласовано/спорное)
от т.	до т.			
1	2	3	4	5
н4055У	н4122У	24,99	—	согласовано
н4122У	н4327У	20,00		
н4327У	н4054У	24,99		
н4054У	н4055У	20,00		

3. Сведения о характеристиках уточняемого земельного участка с кадастровым номером 23:42:0708005:4217 :

№ п/п	Наименование характеристики земельного участка	Значение характеристики
1	2	3

1	2	3
1.	Адрес земельного участка	—
1.1.	Сведения о местоположении земельного участка (при отсутствии адреса) в структурированном в соответствии с федеральной информационной адресной системой виде	Российская Федерация, Краснодарский край, Ейский р-н, Ейск г, Лотос снт, уч 879
1.2.	Дополнительные сведения о местоположении земельного участка	—
2.	Площадь земельного участка ± величина погрешности определения (вычисления) площади (Р ± ΔР), м²	500 ± 8,00
3.	Формула, примененная для вычисления предельной погрешности определения площади земельного участка, с подставленными значениями и итоговые (вычисленные) значения	3,5*0,1*√(500) = 8
4.	Площадь земельного участка согласно сведениям Единого государственного реестра недвижимости (Ркад), м²	500,00
5.	Оценка расхождения Р и Ркад (Р - Ркад), м²	0
6.	Предельный минимальный и максимальный размеры земельного участка (Рмин и Рмакс), м²	Рмин = 300 Рмакс = —
7.	Вид (виды) разрешенного использования	Земельные участки садоводческих товариществ
7.1.	Дополнительные сведения об использовании земельного участка	—
8.	Кадастровый или иной государственный учетный номер (инвентарный) здания, сооружения, объекта незавершенного строительства, расположенного на земельном участке	—
9.	Сведения о земельных участках (землях общего пользования, территории общего пользования), посредством которых обеспечивается доступ	23:42:0708005:4975
10.	Иные сведения	Установление границ производилось на основании сведений, содержащихся на чертеже садово-огороднического товарищества «с/т «Лотос»» с учетом фактической ситуации на местности. В результате уточнения описания местоположения границ ЗУ 23:42:0708005:4217, площадь данного ЗУ не изменилась по сравнению со сведениями о площади, содержащимися в ЕГРН. Доступ к ЗУ обеспечивается посредством ЗУ с КН 23:42:0708005:4975, который является ЗУ общего назначения на территории ведения гражданами садоводства для собственных нужд.
4. Пояснения к сведениям об уточняемом земельном участке с кадастровым номером 23:42:0708005:4217 :		
1.	—	

1. Сведения о характерных точках границ уточняемого земельного участка с кадастровым номером 23:42:0708005:4216 :

Система координат МСК-23, зона 1 (23) Зона № 1

Обозначение характерных точек границ	Координаты, м				Метод определения координат	Формулы, примененные для расчета средней квадратической погрешности определения координат характерных точек границ (Mt), с подставленными в такие формулы значениями и итоговые (вычисленные) значения Mt, м	Описание закрепления точки
	содержатся в Едином государственном реестре недвижимости		определены в результате выполнения комплексных кадастровых работ				
	X	Y	X	Y			
1	2	3	4	5	6	7	8
н4119У	—	—	657 127,97	1 324 544,67	Метод спутниковых геодезических измерений (определений)	√(0,1^2 + 0,1^2) = 0,10	—
н3468У	—	—	657 128,28	1 324 569,67			
н3469У	—	—	657 108,28	1 324 569,92			
н4464У	—	—	657 107,97	1 324 544,92			
н4119У	—	—	657 127,97	1 324 544,67			

2. Сведения о частях границ уточняемого земельного участка с кадастровым номером 23:42:0708005:4216 :

Обозначение части границ		Горизонтальное проложение (S), м	Описание прохождения части границ	Сведения о согласовании местоположения границ (согласовано/спорное)
от т.	до т.			
1	2	3	4	5
н4119У	н3468У	25,00	—	согласовано
н3468У	н3469У	20,00		
н3469У	н4464У	25,00		
н4464У	н4119У	20,00		

3. Сведения о характеристиках уточняемого земельного участка с кадастровым номером 23:42:0708005:4216 :

№ п/п	Наименование характеристики земельного участка	Значение характеристики
1	2	3

1	2	3
1.	Адрес земельного участка	—
1.1.	Сведения о местоположении земельного участка (при отсутствии адреса) в структурированном в соответствии с федеральной информационной адресной системой виде	Российская Федерация, Краснодарский край, Ейский р-н, Ейск г, Лотос снт, уч 878
1.2.	Дополнительные сведения о местоположении земельного участка	—
2.	Площадь земельного участка ± величина погрешности определения (вычисления) площади (Р ± ΔР), м²	500 ± 8,00
3.	Формула, примененная для вычисления предельной погрешности определения площади земельного участка, с подставленными значениями и итоговые (вычисленные) значения	3,5*0,1*√(500) = 8
4.	Площадь земельного участка согласно сведениям Единого государственного реестра недвижимости (Ркад), м²	500,00
5.	Оценка расхождения Р и Ркад (Р - Ркад), м²	0
6.	Предельный минимальный и максимальный размеры земельного участка (Рмин и Рмакс), м²	Рмин = 300 Рмакс = —
7.	Вид (виды) разрешенного использования	Земельные участки садоводческих товариществ
7.1.	Дополнительные сведения об использовании земельного участка	—
8.	Кадастровый или иной государственный учетный номер (инвентарный) здания, сооружения, объекта незавершенного строительства, расположенного на земельном участке	—
9.	Сведения о земельных участках (землях общего пользования, территории общего пользования), посредством которых обеспечивается доступ	23:42:0708005:4975
10.	Иные сведения	Установление границ производилось на основании сведений, содержащихся на чертеже садово-огороднического товарищества «с/т «Лотос»» с учетом фактической ситуации на местности. В результате уточнения описания местоположения границ ЗУ 23:42:0708005:4216, площадь данного ЗУ не изменилась по сравнению со сведениями о площади, содержащимися в ЕГРН. Доступ к ЗУ обеспечивается посредством ЗУ с КН 23:42:0708005:4975, который является ЗУ общего назначения на территории ведения гражданами садоводства для собственных нужд.
4. Пояснения к сведениям об уточняемом земельном участке с кадастровым номером 23:42:0708005:4216 :		
1.	—	

1. Сведения о характерных точках границ уточняемого земельного участка с кадастровым номером 23:42:0708005:4215 :

Система координат МСК-23, зона 1 (23) Зона № 1

Обозначение характерных точек границ	Координаты, м				Метод определения координат	Формулы, примененные для расчета средней квадратической погрешности определения координат характерных точек границ (Mt), с подставленными в такие формулы значениями и итоговые (вычисленные) значения Mt, м	Описание закрепления точки
	содержатся в Едином государственном реестре недвижимости		определены в результате выполнения комплексных кадастровых работ				
	X	Y	X	Y			
1	2	3	4	5	6	7	8
н4056У	—	—	657 127,90	1 324 575,30	Метод спутниковых геодезических измерений (определений)	√(0,1^2 + 0,1^2) = 0,10	—
н4250У	—	—	657 128,22	1 324 600,30			
н4122У	—	—	657 108,22	1 324 600,55			
н4055У	—	—	657 107,90	1 324 575,56			
н4056У	—	—	657 127,90	1 324 575,30			

2. Сведения о частях границ уточняемого земельного участка с кадастровым номером 23:42:0708005:4215 :

Обозначение части границ		Горизонтальное проложение (S), м	Описание прохождения части границ	Сведения о согласовании местоположения границ (согласовано/спорное)
от т.	до т.			
1	2	3	4	5
н4056У	н4250У	25,00	—	согласовано
н4250У	н4122У	20,00		
н4122У	н4055У	24,99		
н4055У	н4056У	20,00		

3. Сведения о характеристиках уточняемого земельного участка с кадастровым номером 23:42:0708005:4215 :

№ п/п	Наименование характеристики земельного участка	Значение характеристики
1	2	3

1	2	3
1.	Адрес земельного участка	—
1.1.	Сведения о местоположении земельного участка (при отсутствии адреса) в структурированном в соответствии с федеральной информационной адресной системой виде	Российская Федерация, Краснодарский край, Ейский р-н, Ейск г, Лотос снт, уч 877
1.2.	Дополнительные сведения о местоположении земельного участка	—
2.	Площадь земельного участка ± величина погрешности определения (вычисления) площади (Р ± ΔР), м²	500 ± 8,00
3.	Формула, примененная для вычисления предельной погрешности определения площади земельного участка, с подставленными значениями и итоговые (вычисленные) значения	3,5*0,1*√(500) = 8
4.	Площадь земельного участка согласно сведениям Единого государственного реестра недвижимости (Ркад), м²	500,00
5.	Оценка расхождения Р и Ркад (Р - Ркад), м²	0
6.	Предельный минимальный и максимальный размеры земельного участка (Рмин и Рмакс), м²	Рмин = 300 Рмакс = —
7.	Вид (виды) разрешенного использования	Земельные участки садоводческих товариществ
7.1.	Дополнительные сведения об использовании земельного участка	—
8.	Кадастровый или иной государственный учетный номер (инвентарный) здания, сооружения, объекта незавершенного строительства, расположенного на земельном участке	—
9.	Сведения о земельных участках (землях общего пользования, территории общего пользования), посредством которых обеспечивается доступ	23:42:0708005:4975
10.	Иные сведения	Установление границ производилось на основании сведений, содержащихся на чертеже садово-огороднического товарищества «с/т «Лотос»» с учетом фактической ситуации на местности. В результате уточнения описания местоположения границ ЗУ 23:42:0708005:4215, площадь данного ЗУ не изменилась по сравнению со сведениями о площади, содержащимися в ЕГРН. Доступ к ЗУ обеспечивается посредством ЗУ с КН 23:42:0708005:4975, который является ЗУ общего назначения на территории ведения гражданами садоводства для собственных нужд.
4. Пояснения к сведениям об уточняемом земельном участке с кадастровым номером 23:42:0708005:4215 :		
1.	—	

1. Сведения о характерных точках границ уточняемого земельного участка с кадастровым номером 23:42:0708005:4213 :

Система координат МСК-23, зона 1 (23) Зона № 1

Обозначение характерных точек границ	Координаты, м				Метод определения координат	Формулы, примененные для расчета средней квадратической погрешности определения координат характерных точек границ (Mt), с подставленными в такие формулы значениями и итоговые (вычисленные) значения Mt, м	Описание закрепления точки
	содержатся в Едином государственном реестре недвижимости		определены в результате выполнения комплексных кадастровых работ				
	X	Y	X	Y			
1	2	3	4	5	6	7	8
н4057У	—	—	657 147,89	1 324 575,04	Метод спутниковых геодезических измерений (определений)	√(0,1^2 + 0,1^2) = 0,10	—
н4437У	—	—	657 148,21	1 324 600,01			
н4250У	—	—	657 128,22	1 324 600,30			
н4056У	—	—	657 127,90	1 324 575,30			
н4057У	—	—	657 147,89	1 324 575,04			

2. Сведения о частях границ уточняемого земельного участка с кадастровым номером 23:42:0708005:4213 :

Обозначение части границ		Горизонтальное проложение (S), м	Описание прохождения части границ	Сведения о согласовании местоположения границ (согласовано/спорное)
от т.	до т.			
1	2	3	4	5
н4057У	н4437У	24,97	—	согласовано
н4437У	н4250У	19,99		
н4250У	н4056У	25,00		
н4056У	н4057У	19,99		

3. Сведения о характеристиках уточняемого земельного участка с кадастровым номером 23:42:0708005:4213 :

№ п/п	Наименование характеристики земельного участка	Значение характеристики
1	2	3

1	2	3
1.	Адрес земельного участка	—
1.1.	Сведения о местоположении земельного участка (при отсутствии адреса) в структурированном в соответствии с федеральной информационной адресной системой виде	Российская Федерация, Краснодарский край, Ейский р-н, Ейск г, Лотос снт, уч 875
1.2.	Дополнительные сведения о местоположении земельного участка	—
2.	Площадь земельного участка ± величина погрешности определения (вычисления) площади (Р ± ΔР), м²	500 ± 8,00
3.	Формула, примененная для вычисления предельной погрешности определения площади земельного участка, с подставленными значениями и итоговые (вычисленные) значения	3,5*0,1*√(500) = 8
4.	Площадь земельного участка согласно сведениям Единого государственного реестра недвижимости (Ркад), м²	500,00
5.	Оценка расхождения Р и Ркад (Р - Ркад), м²	0
6.	Предельный минимальный и максимальный размеры земельного участка (Рмин и Рмакс), м²	Рмин = 300 Рмакс = —
7.	Вид (виды) разрешенного использования	Земельные участки садоводческих товариществ
7.1.	Дополнительные сведения об использовании земельного участка	—
8.	Кадастровый или иной государственный учетный номер (инвентарный) здания, сооружения, объекта незавершенного строительства, расположенного на земельном участке	—
9.	Сведения о земельных участках (землях общего пользования, территории общего пользования), посредством которых обеспечивается доступ	23:42:0708005:4975
10.	Иные сведения	Установление границ производилось на основании сведений, содержащихся на чертеже садово-огороднического товарищества «с/т «Лотос»» с учетом фактической ситуации на местности. В результате уточнения описания местоположения границ ЗУ 23:42:0708005:4213, площадь данного ЗУ не изменилась по сравнению со сведениями о площади, содержащимися в ЕГРН. Доступ к ЗУ обеспечивается посредством ЗУ с КН 23:42:0708005:4975, который является ЗУ общего назначения на территории ведения гражданами садоводства для собственных нужд.
4. Пояснения к сведениям об уточняемом земельном участке с кадастровым номером 23:42:0708005:4213 :		
1.	—	

1. Сведения о характерных точках границ уточняемого земельного участка с кадастровым номером 23:42:0708005:4210 :

Система координат МСК-23, зона 1 (23) Зона № 1

Обозначение характерных точек границ	Координаты, м				Метод определения координат	Формулы, примененные для расчета средней квадратической погрешности определения координат характерных точек границ (Mt), с подставленными в такие формулы значениями и итоговые (вычисленные) значения Mt, м	Описание закрепления точки
	содержатся в Едином государственном реестре недвижимости		определены в результате выполнения комплексных кадастровых работ				
	X	Y	X	Y			
1	2	3	4	5	6	7	8
н4058У	—	—	657 167,88	1 324 574,76	Метод спутниковых геодезических измерений (определений)	√(0,1^2 + 0,1^2) = 0,10	—
н4083У	—	—	657 168,21	1 324 599,76			
н4437У	—	—	657 148,21	1 324 600,01			
н4057У	—	—	657 147,89	1 324 575,04			
н4058У	—	—	657 167,88	1 324 574,76			

2. Сведения о частях границ уточняемого земельного участка с кадастровым номером 23:42:0708005:4210 :

Обозначение части границ		Горизонтальное проложение (S), м	Описание прохождения части границ	Сведения о согласовании местоположения границ (согласовано/спорное)
от т.	до т.			
1	2	3	4	5
н4058У	н4083У	25,00	—	согласовано
н4083У	н4437У	20,00		
н4437У	н4057У	24,97		
н4057У	н4058У	19,99		

3. Сведения о характеристиках уточняемого земельного участка с кадастровым номером 23:42:0708005:4210 :

№ п/п	Наименование характеристики земельного участка	Значение характеристики
1	2	3

1	2	3
1.	Адрес земельного участка	—
1.1.	Сведения о местоположении земельного участка (при отсутствии адреса) в структурированном в соответствии с федеральной информационной адресной системой виде	Российская Федерация, Краснодарский край, Ейский р-н, Ейск г, Лотос снт, д 873
1.2.	Дополнительные сведения о местоположении земельного участка	—
2.	Площадь земельного участка ± величина погрешности определения (вычисления) площади (Р ± ΔР), м²	500 ± 8,00
3.	Формула, примененная для вычисления предельной погрешности определения площади земельного участка, с подставленными значениями и итоговые (вычисленные) значения	3,5*0,1*√(500) = 8
4.	Площадь земельного участка согласно сведениям Единого государственного реестра недвижимости (Ркад), м²	500,00
5.	Оценка расхождения Р и Ркад (Р - Ркад), м²	0
6.	Предельный минимальный и максимальный размеры земельного участка (Рмин и Рмакс), м²	Рмин = 300 Рмакс = —
7.	Вид (виды) разрешенного использования	Земельные участки садоводческих товариществ
7.1.	Дополнительные сведения об использовании земельного участка	—
8.	Кадастровый или иной государственный учетный номер (инвентарный) здания, сооружения, объекта незавершенного строительства, расположенного на земельном участке	—
9.	Сведения о земельных участках (землях общего пользования, территории общего пользования), посредством которых обеспечивается доступ	23:42:0708005:4975
10.	Иные сведения	Установление границ производилось на основании сведений, содержащихся на чертеже садово-огороднического товарищества «с/т «Лотос»» с учетом фактической ситуации на местности. В результате уточнения описания местоположения границ ЗУ 23:42:0708005:4210, площадь данного ЗУ не изменилась по сравнению со сведениями о площади, содержащимися в ЕГРН. Доступ к ЗУ обеспечивается посредством ЗУ с КН 23:42:0708005:4975, который является ЗУ общего назначения на территории ведения гражданами садоводства для собственных нужд.
4. Пояснения к сведениям об уточняемом земельном участке с кадастровым номером 23:42:0708005:4210 :		
1.	—	

1. Сведения о характерных точках границ уточняемого земельного участка с кадастровым номером 23:42:0708005:4207 :

Система координат МСК-23, зона 1 (23) Зона № 1

Обозначение характерных точек границ	Координаты, м				Метод определения координат	Формулы, примененные для расчета средней квадратической погрешности определения координат характерных точек границ (Mt), с подставленными в такие формулы значениями и итоговые (вычисленные) значения Mt, м	Описание закрепления точки
	содержатся в Едином государственном реестре недвижимости		определены в результате выполнения комплексных кадастровых работ				
	X	Y	X	Y			
1	2	3	4	5	6	7	8
н4245У	—	—	657 207,97	1 324 543,67	Метод спутниковых геодезических измерений (определений)	√(0,1^2 + 0,1^2) = 0,10	—
н3464У	—	—	657 208,28	1 324 568,67			
н3465У	—	—	657 188,28	1 324 568,92			
н4238У	—	—	657 187,97	1 324 543,93			
н4245У	—	—	657 207,97	1 324 543,67			

2. Сведения о частях границ уточняемого земельного участка с кадастровым номером 23:42:0708005:4207 :

Обозначение части границ		Горизонтальное проложение (S), м	Описание прохождения части границ	Сведения о согласовании местоположения границ (согласовано/спорное)
от т.	до т.			
1	2	3	4	5
н4245У	н3464У	25,00	—	согласовано
н3464У	н3465У	20,00		
н3465У	н4238У	24,99		
н4238У	н4245У	20,00		

3. Сведения о характеристиках уточняемого земельного участка с кадастровым номером 23:42:0708005:4207 :

№ п/п	Наименование характеристики земельного участка	Значение характеристики
1	2	3

1	2	3
1.	Адрес земельного участка	—
1.1.	Сведения о местоположении земельного участка (при отсутствии адреса) в структурированном в соответствии с федеральной информационной адресной системой виде	Российская Федерация, Краснодарский край, Ейский р-н, Ейск г, Лотос снт, уч 870
1.2.	Дополнительные сведения о местоположении земельного участка	—
2.	Площадь земельного участка ± величина погрешности определения (вычисления) площади (Р ± ΔР), м²	500 ± 8,00
3.	Формула, примененная для вычисления предельной погрешности определения площади земельного участка, с подставленными значениями и итоговые (вычисленные) значения	3,5*0,1*√(500) = 8
4.	Площадь земельного участка согласно сведениям Единого государственного реестра недвижимости (Ркад), м²	500,00
5.	Оценка расхождения Р и Ркад (Р - Ркад), м²	0
6.	Предельный минимальный и максимальный размеры земельного участка (Рмин и Рмакс), м²	Рмин = 300 Рмакс = —
7.	Вид (виды) разрешенного использования	Земельные участки садоводческих товариществ
7.1.	Дополнительные сведения об использовании земельного участка	—
8.	Кадастровый или иной государственный учетный номер (инвентарный) здания, сооружения, объекта незавершенного строительства, расположенного на земельном участке	—
9.	Сведения о земельных участках (землях общего пользования, территории общего пользования), посредством которых обеспечивается доступ	23:42:0708005:4975
10.	Иные сведения	Установление границ производилось на основании сведений, содержащихся на чертеже садово-огороднического товарищества «с/т «Лотос»» с учетом фактической ситуации на местности. В результате уточнения описания местоположения границ ЗУ 23:42:0708005:4207, площадь данного ЗУ не изменилась по сравнению со сведениями о площади, содержащимися в ЕГРН. Доступ к ЗУ обеспечивается посредством ЗУ с КН 23:42:0708005:4975, который является ЗУ общего назначения на территории ведения гражданами садоводства для собственных нужд.
4. Пояснения к сведениям об уточняемом земельном участке с кадастровым номером 23:42:0708005:4207 :		
1.	—	

1. Сведения о характерных точках границ уточняемого земельного участка с кадастровым номером 23:42:0708005:4204 :

Система координат МСК-23, зона 1 (23) Зона № 1

Обозначение характерных точек границ	Координаты, м				Метод определения координат	Формулы, примененные для расчета средней квадратической погрешности определения координат характерных точек границ (Mt), с подставленными в такие формулы значениями и итоговые (вычисленные) значения Mt, м	Описание закрепления точки
	содержатся в Едином государственном реестре недвижимости		определены в результате выполнения комплексных кадастровых работ				
	X	Y	X	Y			
1	2	3	4	5	6	7	8
н4060У	—	—	657 207,88	1 324 574,24	Метод спутниковых геодезических измерений (определений)	√(0,1^2 + 0,1^2) = 0,10	—
н4161У	—	—	657 208,20	1 324 599,23			
н4115У	—	—	657 188,20	1 324 599,49			
н4059У	—	—	657 187,88	1 324 574,50			
н4060У	—	—	657 207,88	1 324 574,24			

2. Сведения о частях границ уточняемого земельного участка с кадастровым номером 23:42:0708005:4204 :

Обозначение части границ		Горизонтальное проложение (S), м	Описание прохождения части границ	Сведения о согласовании местоположения границ (согласовано/спорное)
от т.	до т.			
1	2	3	4	5
н4060У	н4161У	24,99	—	согласовано
н4161У	н4115У	20,00		
н4115У	н4059У	24,99		
н4059У	н4060У	20,00		

3. Сведения о характеристиках уточняемого земельного участка с кадастровым номером 23:42:0708005:4204 :

№ п/п	Наименование характеристики земельного участка	Значение характеристики
1	2	3

1	2	3
1.	Адрес земельного участка	—
1.1.	Сведения о местоположении земельного участка (при отсутствии адреса) в структурированном в соответствии с федеральной информационной адресной системой виде	Российская Федерация, Краснодарский край, Ейский р-н, Ейск г, Лотос снт, уч 869
1.2.	Дополнительные сведения о местоположении земельного участка	—
2.	Площадь земельного участка ± величина погрешности определения (вычисления) площади (Р ± ΔР), м²	500 ± 8,00
3.	Формула, примененная для вычисления предельной погрешности определения площади земельного участка, с подставленными значениями и итоговые (вычисленные) значения	3,5*0,1*√(500) = 8
4.	Площадь земельного участка согласно сведениям Единого государственного реестра недвижимости (Ркад), м²	500,00
5.	Оценка расхождения Р и Ркад (Р - Ркад), м²	0
6.	Предельный минимальный и максимальный размеры земельного участка (Рмин и Рмакс), м²	Рмин = 300 Рмакс = —
7.	Вид (виды) разрешенного использования	Земельные участки садоводческих товариществ
7.1.	Дополнительные сведения об использовании земельного участка	—
8.	Кадастровый или иной государственный учетный номер (инвентарный) здания, сооружения, объекта незавершенного строительства, расположенного на земельном участке	—
9.	Сведения о земельных участках (землях общего пользования, территории общего пользования), посредством которых обеспечивается доступ	23:42:0708005:4975
10.	Иные сведения	Установление границ производилось на основании сведений, содержащихся на чертеже садово-огороднического товарищества «с/т «Лотос»» с учетом фактической ситуации на местности. В результате уточнения описания местоположения границ ЗУ 23:42:0708005:4204, площадь данного ЗУ не изменилась по сравнению со сведениями о площади, содержащимися в ЕГРН. Доступ к ЗУ обеспечивается посредством ЗУ с КН 23:42:0708005:4975, который является ЗУ общего назначения на территории ведения гражданами садоводства для собственных нужд.
4. Пояснения к сведениям об уточняемом земельном участке с кадастровым номером 23:42:0708005:4204 :		
1.	—	

1. Сведения о характерных точках границ уточняемого земельного участка с кадастровым номером 23:42:0708005:4201 :

Система координат МСК-23, зона 1 (23) Зона № 1

Обозначение характерных точек границ	Координаты, м				Метод определения координат	Формулы, примененные для расчета средней квадратической погрешности определения координат характерных точек границ (Mt), с подставленными в такие формулы значениями и итоговые (вычисленные) значения Mt, м	Описание закрепления точки
	содержатся в Едином государственном реестре недвижимости		определены в результате выполнения комплексных кадастровых работ				
	X	Y	X	Y			
1	2	3	4	5	6	7	8
н4215У	—	—	657 247,97	1 324 543,18	Метод спутниковых геодезических измерений (определений)	√(0,1^2 + 0,1^2) = 0,10	—
н3462У	—	—	657 248,28	1 324 568,17			
н3463У	—	—	657 228,28	1 324 568,42			
н4367У	—	—	657 227,97	1 324 543,42			
н4215У	—	—	657 247,97	1 324 543,18			

2. Сведения о частях границ уточняемого земельного участка с кадастровым номером 23:42:0708005:4201 :

Обозначение части границ		Горизонтальное проложение (S), м	Описание прохождения части границ	Сведения о согласовании местоположения границ (согласовано/спорное)
от т.	до т.			
1	2	3	4	5
н4215У	н3462У	24,99	—	согласовано
н3462У	н3463У	20,00		
н3463У	н4367У	25,00		
н4367У	н4215У	20,00		

3. Сведения о характеристиках уточняемого земельного участка с кадастровым номером 23:42:0708005:4201 :

№ п/п	Наименование характеристики земельного участка	Значение характеристики
1	2	3

1	2	3
1.	Адрес земельного участка	—
1.1.	Сведения о местоположении земельного участка (при отсутствии адреса) в структурированном в соответствии с федеральной информационной адресной системой виде	Российская Федерация, Краснодарский край, Ейский р-н, Ейск г, Лотос снт, уч 866
1.2.	Дополнительные сведения о местоположении земельного участка	—
2.	Площадь земельного участка ± величина погрешности определения (вычисления) площади (Р ± ΔР), м²	500 ± 8,00
3.	Формула, примененная для вычисления предельной погрешности определения площади земельного участка, с подставленными значениями и итоговые (вычисленные) значения	3,5*0,1*√(500) = 8
4.	Площадь земельного участка согласно сведениям Единого государственного реестра недвижимости (Ркад), м²	500,00
5.	Оценка расхождения Р и Ркад (Р - Ркад), м²	0
6.	Предельный минимальный и максимальный размеры земельного участка (Рмин и Рмакс), м²	Рмин = 300 Рмакс = —
7.	Вид (виды) разрешенного использования	Земельные участки садоводческих товариществ
7.1.	Дополнительные сведения об использовании земельного участка	—
8.	Кадастровый или иной государственный учетный номер (инвентарный) здания, сооружения, объекта незавершенного строительства, расположенного на земельном участке	—
9.	Сведения о земельных участках (землях общего пользования, территории общего пользования), посредством которых обеспечивается доступ	23:42:0708005:4975
10.	Иные сведения	Установление границ производилось на основании сведений, содержащихся на чертеже садово-огороднического товарищества «с/т «Лотос»» с учетом фактической ситуации на местности. В результате уточнения описания местоположения границ ЗУ 23:42:0708005:4201, площадь данного ЗУ не изменилась по сравнению со сведениями о площади, содержащимися в ЕГРН. Доступ к ЗУ обеспечивается посредством ЗУ с КН 23:42:0708005:4975, который является ЗУ общего назначения на территории ведения гражданами садоводства для собственных нужд.
4. Пояснения к сведениям об уточняемом земельном участке с кадастровым номером 23:42:0708005:4201 :		
1.	—	

1. Сведения о характерных точках границ уточняемого земельного участка с кадастровым номером 23:42:0708005:4197 :

Система координат МСК-23, зона 1 (23) Зона № 1

Обозначение характерных точек границ	Координаты, м				Метод определения координат	Формулы, примененные для расчета средней квадратической погрешности определения координат характерных точек границ (Mt), с подставленными в такие формулы значениями и итоговые (вычисленные) значения Mt, м	Описание закрепления точки
	содержатся в Едином государственном реестре недвижимости		определены в результате выполнения комплексных кадастровых работ				
	X	Y	X	Y			
1	2	3	4	5	6	7	8
н4063У	—	—	657 267,86	1 324 573,44	Метод спутниковых геодезических измерений (определений)	√(0,1^2 + 0,1^2) = 0,10	—
н4078У	—	—	657 268,19	1 324 598,44			
н4234У	—	—	657 248,19	1 324 598,69			
н4062У	—	—	657 247,87	1 324 573,72			
н4063У	—	—	657 267,86	1 324 573,44			

2. Сведения о частях границ уточняемого земельного участка с кадастровым номером 23:42:0708005:4197 :

Обозначение части границ		Горизонтальное проложение (S), м	Описание прохождения части границ	Сведения о согласовании местоположения границ (согласовано/спорное)
от т.	до т.			
1	2	3	4	5
н4063У	н4078У	25,00	—	согласовано
н4078У	н4234У	20,00		
н4234У	н4062У	24,97		
н4062У	н4063У	19,99		

3. Сведения о характеристиках уточняемого земельного участка с кадастровым номером 23:42:0708005:4197 :

№ п/п	Наименование характеристики земельного участка	Значение характеристики
1	2	3

1	2	3
1.	Адрес земельного участка	—
1.1.	Сведения о местоположении земельного участка (при отсутствии адреса) в структурированном в соответствии с федеральной информационной адресной системой виде	Российская Федерация, Краснодарский край, Ейский р-н, Ейск г, Лотос снт, уч 863
1.2.	Дополнительные сведения о местоположении земельного участка	—
2.	Площадь земельного участка ± величина погрешности определения (вычисления) площади (Р ± ΔР), м²	500 ± 8,00
3.	Формула, примененная для вычисления предельной погрешности определения площади земельного участка, с подставленными значениями и итоговые (вычисленные) значения	3,5*0,1*√(500) = 8
4.	Площадь земельного участка согласно сведениям Единого государственного реестра недвижимости (Ркад), м²	500,00
5.	Оценка расхождения Р и Ркад (Р - Ркад), м²	0
6.	Предельный минимальный и максимальный размеры земельного участка (Рмин и Рмакс), м²	Рмин = 300 Рмакс = —
7.	Вид (виды) разрешенного использования	Земельные участки садоводческих товариществ
7.1.	Дополнительные сведения об использовании земельного участка	—
8.	Кадастровый или иной государственный учетный номер (инвентарный) здания, сооружения, объекта незавершенного строительства, расположенного на земельном участке	—
9.	Сведения о земельных участках (землях общего пользования, территории общего пользования), посредством которых обеспечивается доступ	23:42:0708005:4975
10.	Иные сведения	Установление границ производилось на основании сведений, содержащихся на чертеже садово-огороднического товарищества «с/т «Лотос»» с учетом фактической ситуации на местности. В результате уточнения описания местоположения границ ЗУ 23:42:0708005:4197, площадь данного ЗУ не изменилась по сравнению со сведениями о площади, содержащимися в ЕГРН. Доступ к ЗУ обеспечивается посредством ЗУ с КН 23:42:0708005:4975, который является ЗУ общего назначения на территории ведения гражданами садоводства для собственных нужд.
4. Пояснения к сведениям об уточняемом земельном участке с кадастровым номером 23:42:0708005:4197 :		
1.	—	

1. Сведения о характерных точках границ уточняемого земельного участка с кадастровым номером 23:42:0708005:4191 :

Система координат МСК-23, зона 1 (23) Зона № 1

Обозначение характерных точек границ	Координаты, м				Метод определения координат	Формулы, примененные для расчета средней квадратической погрешности определения координат характерных точек границ (Mt), с подставленными в такие формулы значениями и итоговые (вычисленные) значения Mt, м	Описание закрепления точки
	содержатся в Едином государственном реестре недвижимости		определены в результате выполнения комплексных кадастровых работ				
	X	Y	X	Y			
1	2	3	4	5	6	7	8
н4005У	—	—	657 307,86	1 324 572,92	Метод спутниковых геодезических измерений (определений)	√(0,1^2 + 0,1^2) = 0,10	—
н4102У	—	—	657 308,18	1 324 597,91			
н4113У	—	—	657 288,18	1 324 598,17			
н4064У	—	—	657 287,86	1 324 573,18			
н4005У	—	—	657 307,86	1 324 572,92			

2. Сведения о частях границ уточняемого земельного участка с кадастровым номером 23:42:0708005:4191 :

Обозначение части границ		Горизонтальное проложение (S), м	Описание прохождения части границ	Сведения о согласовании местоположения границ (согласовано/спорное)
от т.	до т.			
1	2	3	4	5
н4005У	н4102У	24,99	—	согласовано
н4102У	н4113У	20,00		
н4113У	н4064У	24,99		
н4064У	н4005У	20,00		

3. Сведения о характеристиках уточняемого земельного участка с кадастровым номером 23:42:0708005:4191 :

№ п/п	Наименование характеристики земельного участка	Значение характеристики
1	2	3

1	2	3
1.	Адрес земельного участка	—
1.1.	Сведения о местоположении земельного участка (при отсутствии адреса) в структурированном в соответствии с федеральной информационной адресной системой виде	Российская Федерация, Краснодарский край, Ейский р-н, Ейск г, Лотос снт, уч 859
1.2.	Дополнительные сведения о местоположении земельного участка	—
2.	Площадь земельного участка ± величина погрешности определения (вычисления) площади (Р ± ΔР), м²	500 ± 8,00
3.	Формула, примененная для вычисления предельной погрешности определения площади земельного участка, с подставленными значениями и итоговые (вычисленные) значения	3,5*0,1*√(500) = 8
4.	Площадь земельного участка согласно сведениям Единого государственного реестра недвижимости (Ркад), м²	500,00
5.	Оценка расхождения Р и Ркад (Р - Ркад), м²	0
6.	Предельный минимальный и максимальный размеры земельного участка (Рмин и Рмакс), м²	Рмин = 300 Рмакс = —
7.	Вид (виды) разрешенного использования	Земельные участки садоводческих товариществ
7.1.	Дополнительные сведения об использовании земельного участка	—
8.	Кадастровый или иной государственный учетный номер (инвентарный) здания, сооружения, объекта незавершенного строительства, расположенного на земельном участке	—
9.	Сведения о земельных участках (землях общего пользования, территории общего пользования), посредством которых обеспечивается доступ	23:42:0708005:4975
10.	Иные сведения	Установление границ производилось на основании сведений, содержащихся на чертеже садово-огороднического товарищества «с/т «Лотос»» с учетом фактической ситуации на местности. В результате уточнения описания местоположения границ ЗУ 23:42:0708005:4191, площадь данного ЗУ не изменилась по сравнению со сведениями о площади, содержащимися в ЕГРН. Доступ к ЗУ обеспечивается посредством ЗУ с КН 23:42:0708005:4975, который является ЗУ общего назначения на территории ведения гражданами садоводства для собственных нужд.
4. Пояснения к сведениям об уточняемом земельном участке с кадастровым номером 23:42:0708005:4191 :		
1.	—	

1. Сведения о характерных точках границ уточняемого земельного участка с кадастровым номером 23:42:0708005:4188 :

Система координат МСК-23, зона 1 (23) Зона № 1

Обозначение характерных точек границ	Координаты, м				Метод определения координат	Формулы, примененные для расчета средней квадратической погрешности определения координат характерных точек границ (Mt), с подставленными в такие формулы значениями и итоговые (вычисленные) значения Mt, м	Описание закрепления точки
	содержатся в Едином государственном реестре недвижимости		определены в результате выполнения комплексных кадастровых работ				
	X	Y	X	Y			
1	2	3	4	5	6	7	8
н4006У	—	—	657 327,86	1 324 572,66	Метод спутниковых геодезических измерений (определений)	√(0,1^2 + 0,1^2) = 0,10	—
н4111У	—	—	657 328,18	1 324 597,66			
н4102У	—	—	657 308,18	1 324 597,91			
н4005У	—	—	657 307,86	1 324 572,92			
н4006У	—	—	657 327,86	1 324 572,66			

2. Сведения о частях границ уточняемого земельного участка с кадастровым номером 23:42:0708005:4188 :

Обозначение части границ		Горизонтальное проложение (S), м	Описание прохождения части границ	Сведения о согласовании местоположения границ (согласовано/спорное)
от т.	до т.			
1	2	3	4	5
н4006У	н4111У	25,00	—	согласовано
н4111У	н4102У	20,00		
н4102У	н4005У	24,99		
н4005У	н4006У	20,00		

3. Сведения о характеристиках уточняемого земельного участка с кадастровым номером 23:42:0708005:4188 :

№ п/п	Наименование характеристики земельного участка	Значение характеристики
1	2	3

1	2	3
1.	Адрес земельного участка	—
1.1.	Сведения о местоположении земельного участка (при отсутствии адреса) в структурированном в соответствии с федеральной информационной адресной системой виде	Российская Федерация, Краснодарский край, Ейский р-н, Ейск г, Лотос снт, уч 857
1.2.	Дополнительные сведения о местоположении земельного участка	—
2.	Площадь земельного участка ± величина погрешности определения (вычисления) площади (Р ± ΔР), м²	500 ± 8,00
3.	Формула, примененная для вычисления предельной погрешности определения площади земельного участка, с подставленными значениями и итоговые (вычисленные) значения	3,5*0,1*√(500) = 8
4.	Площадь земельного участка согласно сведениям Единого государственного реестра недвижимости (Ркад), м²	500,00
5.	Оценка расхождения Р и Ркад (Р - Ркад), м²	0
6.	Предельный минимальный и максимальный размеры земельного участка (Рмин и Рмакс), м²	Рмин = 300 Рмакс = —
7.	Вид (виды) разрешенного использования	Земельные участки садоводческих товариществ
7.1.	Дополнительные сведения об использовании земельного участка	—
8.	Кадастровый или иной государственный учетный номер (инвентарный) здания, сооружения, объекта незавершенного строительства, расположенного на земельном участке	—
9.	Сведения о земельных участках (землях общего пользования, территории общего пользования), посредством которых обеспечивается доступ	23:42:0708005:4975
10.	Иные сведения	Установление границ производилось на основании сведений, содержащихся на чертеже садово-огороднического товарищества «с/т «Лотос»» с учетом фактической ситуации на местности. В результате уточнения описания местоположения границ ЗУ 23:42:0708005:4188, площадь данного ЗУ не изменилась по сравнению со сведениями о площади, содержащимися в ЕГРН. Доступ к ЗУ обеспечивается посредством ЗУ с КН 23:42:0708005:4975, который является ЗУ общего назначения на территории ведения гражданами садоводства для собственных нужд.
4. Пояснения к сведениям об уточняемом земельном участке с кадастровым номером 23:42:0708005:4188 :		
1.	—	

1. Сведения о характерных точках границ уточняемого земельного участка с кадастровым номером 23:42:0708005:4176 :

Система координат МСК-23, зона 1 (23) Зона № 1

Обозначение характерных точек границ	Координаты, м				Метод определения координат	Формулы, примененные для расчета средней квадратической погрешности определения координат характерных точек границ (Mt), с подставленными в такие формулы значениями и итоговые (вычисленные) значения Mt, м	Описание закрепления точки
	содержатся в Едином государственном реестре недвижимости		определены в результате выполнения комплексных кадастровых работ				
	X	Y	X	Y			
1	2	3	4	5	6	7	8
н4010У	—	—	657 407,84	1 324 571,60	Метод спутниковых геодезических измерений (определений)	√(0,1^2 + 0,1^2) = 0,10	—
н4360У	—	—	657 408,16	1 324 596,59			
н4334У	—	—	657 388,16	1 324 596,85			
н4009У	—	—	657 387,84	1 324 571,86			
н4010У	—	—	657 407,84	1 324 571,60			

2. Сведения о частях границ уточняемого земельного участка с кадастровым номером 23:42:0708005:4176 :

Обозначение части границ		Горизонтальное проложение (S), м	Описание прохождения части границ	Сведения о согласовании местоположения границ (согласовано/спорное)
от т.	до т.			
1	2	3	4	5
н4010У	н4360У	24,99	—	согласовано
н4360У	н4334У	20,00		
н4334У	н4009У	24,99		
н4009У	н4010У	20,00		

3. Сведения о характеристиках уточняемого земельного участка с кадастровым номером 23:42:0708005:4176 :

№ п/п	Наименование характеристики земельного участка	Значение характеристики
1	2	3

1	2	3
1.	Адрес земельного участка	—
1.1.	Сведения о местоположении земельного участка (при отсутствии адреса) в структурированном в соответствии с федеральной информационной адресной системой виде	Российская Федерация, Краснодарский край, Ейский р-н, Ейск г, Лотос снт, уч 849
1.2.	Дополнительные сведения о местоположении земельного участка	—
2.	Площадь земельного участка ± величина погрешности определения (вычисления) площади (Р ± ΔР), м²	500 ± 8,00
3.	Формула, примененная для вычисления предельной погрешности определения площади земельного участка, с подставленными значениями и итоговые (вычисленные) значения	3,5*0,1*√(500) = 8
4.	Площадь земельного участка согласно сведениям Единого государственного реестра недвижимости (Ркад), м²	500,00
5.	Оценка расхождения Р и Ркад (Р - Ркад), м²	0
6.	Предельный минимальный и максимальный размеры земельного участка (Рмин и Рмакс), м²	Рмин = 300 Рмакс = —
7.	Вид (виды) разрешенного использования	Земельные участки садоводческих товариществ
7.1.	Дополнительные сведения об использовании земельного участка	—
8.	Кадастровый или иной государственный учетный номер (инвентарный) здания, сооружения, объекта незавершенного строительства, расположенного на земельном участке	—
9.	Сведения о земельных участках (землях общего пользования, территории общего пользования), посредством которых обеспечивается доступ	23:42:0708005:4975
10.	Иные сведения	Установление границ производилось на основании сведений, содержащихся на чертеже садово-огороднического товарищества «с/т «Лотос»» с учетом фактической ситуации на местности. В результате уточнения описания местоположения границ ЗУ 23:42:0708005:4176, площадь данного ЗУ не изменилась по сравнению со сведениями о площади, содержащимися в ЕГРН. Доступ к ЗУ обеспечивается посредством ЗУ с КН 23:42:0708005:4975, который является ЗУ общего назначения на территории ведения гражданами садоводства для собственных нужд.
4. Пояснения к сведениям об уточняемом земельном участке с кадастровым номером 23:42:0708005:4176 :		
1.	—	

1. Сведения о характерных точках границ уточняемого земельного участка с кадастровым номером 23:42:0708005:4175 :

Система координат МСК-23, зона 1 (23) Зона № 1

Обозначение характерных точек границ	Координаты, м				Метод определения координат	Формулы, примененные для расчета средней квадратической погрешности определения координат характерных точек границ (Mt), с подставленными в такие формулы значениями и итоговые (вычисленные) значения Mt, м	Описание закрепления точки
	содержатся в Едином государственном реестре недвижимости		определены в результате выполнения комплексных кадастровых работ				
	X	Y	X	Y			
1	2	3	4	5	6	7	8
658	—	—	657 427,96	1 324 541,43	Метод спутниковых геодезических измерений (определений)	0,10	—
н3457У	—	—	657 428,27	1 324 566,43		√(0,1^2 + 0,1^2) = 0,10	
н3458У	—	—	657 408,27	1 324 566,51			
656	—	—	657 407,96	1 324 541,51		0,10	
658	—	—	657 427,96	1 324 541,43			

2. Сведения о частях границ уточняемого земельного участка с кадастровым номером 23:42:0708005:4175 :

Обозначение части границ		Горизонтальное проложение (S), м	Описание прохождения части границ	Сведения о согласовании местоположения границ (согласовано/спорное)
от т.	до т.			
1	2	3	4	5
658	н3457У	25,00	—	согласовано
н3457У	н3458У	20,00		
н3458У	656	25,00		
656	658	20,00		

3. Сведения о характеристиках уточняемого земельного участка с кадастровым номером 23:42:0708005:4175 :

№ п/п	Наименование характеристики земельного участка	Значение характеристики
1	2	3

1	2	3
1.	Адрес земельного участка	—
1.1.	Сведения о местоположении земельного участка (при отсутствии адреса) в структурированном в соответствии с федеральной информационной адресной системой виде	Российская Федерация, Краснодарский край, Ейский р-н, Ейск г, Лотос снт, уч 848
1.2.	Дополнительные сведения о местоположении земельного участка	—
2.	Площадь земельного участка ± величина погрешности определения (вычисления) площади (Р ± ΔР), м²	500 ± 8,00
3.	Формула, примененная для вычисления предельной погрешности определения площади земельного участка, с подставленными значениями и итоговые (вычисленные) значения	3,5*0,1*√(500) = 8
4.	Площадь земельного участка согласно сведениям Единого государственного реестра недвижимости (Ркад), м²	500,00
5.	Оценка расхождения Р и Ркад (Р - Ркад), м²	0
6.	Предельный минимальный и максимальный размеры земельного участка (Рмин и Рмакс), м²	Рмин = 300 Рмакс = —
7.	Вид (виды) разрешенного использования	Земельные участки садоводческих товариществ
7.1.	Дополнительные сведения об использовании земельного участка	—
8.	Кадастровый или иной государственный учетный номер (инвентарный) здания, сооружения, объекта незавершенного строительства, расположенного на земельном участке	—
9.	Сведения о земельных участках (землях общего пользования, территории общего пользования), посредством которых обеспечивается доступ	23:42:0708005:4975
10.	Иные сведения	Установление границ производилось на основании сведений, содержащихся на чертеже садово-огороднического товарищества «с/т «Лотос»» с учетом фактической ситуации на местности. В результате уточнения описания местоположения границ ЗУ 23:42:0708005:4175, площадь данного ЗУ не изменилась по сравнению со сведениями о площади, содержащимися в ЕГРН. Доступ к ЗУ обеспечивается посредством ЗУ с КН 23:42:0708005:4975, который является ЗУ общего назначения на территории ведения гражданами садоводства для собственных нужд.
4. Пояснения к сведениям об уточняемом земельном участке с кадастровым номером 23:42:0708005:4175 :		
1.	—	

1. Сведения о характерных точках границ уточняемого земельного участка с кадастровым номером 23:42:0708005:4174 :

Система координат МСК-23, зона 1 (23) Зона № 1

Обозначение характерных точек границ	Координаты, м				Метод определения координат	Формулы, примененные для расчета средней квадратической погрешности определения координат характерных точек границ (Mt), с подставленными в такие формулы значениями и итоговые (вычисленные) значения Mt, м	Описание закрепления точки
	содержатся в Едином государственном реестре недвижимости		определены в результате выполнения комплексных кадастровых работ				
	X	Y	X	Y			
1	2	3	4	5	6	7	8
н4011У	—	—	657 427,84	1 324 571,34	Метод спутниковых геодезических измерений (определений)	√(0,1^2 + 0,1^2) = 0,10	—
н4249У	—	—	657 428,16	1 324 596,34			
н4360У	—	—	657 408,16	1 324 596,59			
н4010У	—	—	657 407,84	1 324 571,60			
н4011У	—	—	657 427,84	1 324 571,34			

2. Сведения о частях границ уточняемого земельного участка с кадастровым номером 23:42:0708005:4174 :

Обозначение части границ		Горизонтальное проложение (S), м	Описание прохождения части границ	Сведения о согласовании местоположения границ (согласовано/спорное)
от т.	до т.			
1	2	3	4	5
н4011У	н4249У	25,00	—	согласовано
н4249У	н4360У	20,00		
н4360У	н4010У	24,99		
н4010У	н4011У	20,00		

3. Сведения о характеристиках уточняемого земельного участка с кадастровым номером 23:42:0708005:4174 :

№ п/п	Наименование характеристики земельного участка	Значение характеристики
1	2	3

1	2	3
1.	Адрес земельного участка	—
1.1.	Сведения о местоположении земельного участка (при отсутствии адреса) в структурированном в соответствии с федеральной информационной адресной системой виде	Российская Федерация, Краснодарский край, Ейский р-н, Ейск г, Лотос снт, уч 847
1.2.	Дополнительные сведения о местоположении земельного участка	—
2.	Площадь земельного участка ± величина погрешности определения (вычисления) площади (Р ± ΔР), м²	500 ± 8,00
3.	Формула, примененная для вычисления предельной погрешности определения площади земельного участка, с подставленными значениями и итоговые (вычисленные) значения	3,5*0,1*√(500) = 8
4.	Площадь земельного участка согласно сведениям Единого государственного реестра недвижимости (Ркад), м²	500,00
5.	Оценка расхождения Р и Ркад (Р - Ркад), м²	0
6.	Предельный минимальный и максимальный размеры земельного участка (Рмин и Рмакс), м²	Рмин = 300 Рмакс = —
7.	Вид (виды) разрешенного использования	Земельные участки садоводческих товариществ
7.1.	Дополнительные сведения об использовании земельного участка	—
8.	Кадастровый или иной государственный учетный номер (инвентарный) здания, сооружения, объекта незавершенного строительства, расположенного на земельном участке	—
9.	Сведения о земельных участках (землях общего пользования, территории общего пользования), посредством которых обеспечивается доступ	23:42:0708005:4975
10.	Иные сведения	Установление границ производилось на основании сведений, содержащихся на чертеже садово-огороднического товарищества «с/т «Лотос»» с учетом фактической ситуации на местности. В результате уточнения описания местоположения границ ЗУ 23:42:0708005:4174, площадь данного ЗУ не изменилась по сравнению со сведениями о площади, содержащимися в ЕГРН. Доступ к ЗУ обеспечивается посредством ЗУ с КН 23:42:0708005:4975, который является ЗУ общего назначения на территории ведения гражданами садоводства для собственных нужд.
4. Пояснения к сведениям об уточняемом земельном участке с кадастровым номером 23:42:0708005:4174 :		
1.	—	

1. Сведения о характерных точках границ уточняемого земельного участка с кадастровым номером 23:42:0708005:4173 :

Система координат МСК-23, зона 1 (23) Зона № 1

Обозначение характерных точек границ	Координаты, м				Метод определения координат	Формулы, примененные для расчета средней квадратической погрешности определения координат характерных точек границ (Mt), с подставленными в такие формулы значениями и итоговые (вычисленные) значения Mt, м	Описание закрепления точки
	содержатся в Едином государственном реестре недвижимости		определены в результате выполнения комплексных кадастровых работ				
	X	Y	X	Y			
1	2	3	4	5	6	7	8
н3455У	—	—	657 447,96	1 324 541,18	Метод спутниковых геодезических измерений (определений)	√(0,1^2 + 0,1^2) = 0,10	—
н3456У	—	—	657 448,27	1 324 566,18			
н3457У	—	—	657 428,27	1 324 566,43			
658	—	—	657 427,96	1 324 541,43		0,10	
н3455У	—	—	657 447,96	1 324 541,18		√(0,1^2 + 0,1^2) = 0,10	

2. Сведения о частях границ уточняемого земельного участка с кадастровым номером 23:42:0708005:4173 :

Обозначение части границ		Горизонтальное проложение (S), м	Описание прохождения части границ	Сведения о согласовании местоположения границ (согласовано/спорное)
от т.	до т.			
1	2	3	4	5
н3455У	н3456У	25,00	—	согласовано
н3456У	н3457У	20,00		
н3457У	658	25,00		
658	н3455У	20,00		

3. Сведения о характеристиках уточняемого земельного участка с кадастровым номером 23:42:0708005:4173 :

№ п/п	Наименование характеристики земельного участка	Значение характеристики
1	2	3

1	2	3
1.	Адрес земельного участка	—
1.1.	Сведения о местоположении земельного участка (при отсутствии адреса) в структурированном в соответствии с федеральной информационной адресной системой виде	Российская Федерация, Краснодарский край, Ейский р-н, Ейск г, Лотос снт, уч 846
1.2.	Дополнительные сведения о местоположении земельного участка	—
2.	Площадь земельного участка ± величина погрешности определения (вычисления) площади (Р ± ΔР), м²	500 ± 8,00
3.	Формула, примененная для вычисления предельной погрешности определения площади земельного участка, с подставленными значениями и итоговые (вычисленные) значения	3,5*0,1*√(500) = 8
4.	Площадь земельного участка согласно сведениям Единого государственного реестра недвижимости (Ркад), м²	500,00
5.	Оценка расхождения Р и Ркад (Р - Ркад), м²	0
6.	Предельный минимальный и максимальный размеры земельного участка (Рмин и Рмакс), м²	Рмин = 300 Рмакс = —
7.	Вид (виды) разрешенного использования	Земельные участки садоводческих товариществ
7.1.	Дополнительные сведения об использовании земельного участка	—
8.	Кадастровый или иной государственный учетный номер (инвентарный) здания, сооружения, объекта незавершенного строительства, расположенного на земельном участке	—
9.	Сведения о земельных участках (землях общего пользования, территории общего пользования), посредством которых обеспечивается доступ	23:42:0708005:4975
10.	Иные сведения	Установление границ производилось на основании сведений, содержащихся на чертеже садово-огороднического товарищества «с/т «Лотос»» с учетом фактической ситуации на местности. В результате уточнения описания местоположения границ ЗУ 23:42:0708005:4173, площадь данного ЗУ не изменилась по сравнению со сведениями о площади, содержащимися в ЕГРН. Доступ к ЗУ обеспечивается посредством ЗУ с КН 23:42:0708005:4975, который является ЗУ общего назначения на территории ведения гражданами садоводства для собственных нужд.
4. Пояснения к сведениям об уточняемом земельном участке с кадастровым номером 23:42:0708005:4173 :		
1.	—	

1. Сведения о характерных точках границ уточняемого земельного участка с кадастровым номером 23:42:0708005:4092 :

Система координат МСК-23, зона 1 (23) Зона № 1

Обозначение характерных точек границ	Координаты, м				Метод определения координат	Формулы, примененные для расчета средней квадратической погрешности определения координат характерных точек границ (Mt), с подставленными в такие формулы значениями и итоговые (вычисленные) значения Mt, м	Описание закрепления точки
	содержатся в Едином государственном реестре недвижимости		определены в результате выполнения комплексных кадастровых работ				
	X	Y	X	Y			
1	2	3	4	5	6	7	8
н4481У	—	—	656 908,27	1 324 603,20	Метод спутниковых геодезических измерений (определений)	√(0,1^2 + 0,1^2) = 0,10	—
н4041У	—	—	656 908,59	1 324 628,17			
н4042У	—	—	656 888,58	1 324 628,48			
н4043У	—	—	656 888,27	1 324 603,48			
н4481У	—	—	656 908,27	1 324 603,20			

2. Сведения о частях границ уточняемого земельного участка с кадастровым номером 23:42:0708005:4092 :

Обозначение части границ		Горизонтальное проложение (S), м	Описание прохождения части границ	Сведения о согласовании местоположения границ (согласовано/спорное)
от т.	до т.			
1	2	3	4	5
н4481У	н4041У	24,97	—	согласовано
н4041У	н4042У	20,01		
н4042У	н4043У	25,00		
н4043У	н4481У	20,00		

3. Сведения о характеристиках уточняемого земельного участка с кадастровым номером 23:42:0708005:4092 :

№ п/п	Наименование характеристики земельного участка	Значение характеристики
1	2	3

1	2	3
1.	Адрес земельного участка	—
1.1.	Сведения о местоположении земельного участка (при отсутствии адреса) в структурированном в соответствии с федеральной информационной адресной системой виде	Российская Федерация, Краснодарский край, Ейский р-н, Ейск г, Лотос снт, уч 780
1.2.	Дополнительные сведения о местоположении земельного участка	—
2.	Площадь земельного участка ± величина погрешности определения (вычисления) площади (Р ± ΔР), м²	500 ± 8,00
3.	Формула, примененная для вычисления предельной погрешности определения площади земельного участка, с подставленными значениями и итоговые (вычисленные) значения	3,5*0,1*√(500) = 8
4.	Площадь земельного участка согласно сведениям Единого государственного реестра недвижимости (Ркад), м²	500,00
5.	Оценка расхождения Р и Ркад (Р - Ркад), м²	0
6.	Предельный минимальный и максимальный размеры земельного участка (Рмин и Рмакс), м²	Рмин = 300 Рмакс = —
7.	Вид (виды) разрешенного использования	Земельные участки садоводческих товариществ
7.1.	Дополнительные сведения об использовании земельного участка	—
8.	Кадастровый или иной государственный учетный номер (инвентарный) здания, сооружения, объекта незавершенного строительства, расположенного на земельном участке	—
9.	Сведения о земельных участках (землях общего пользования, территории общего пользования), посредством которых обеспечивается доступ	23:42:0708005:4975
10.	Иные сведения	Установление границ производилось на основании сведений, содержащихся на чертеже садово-огороднического товарищества «с/т «Лотос»» с учетом фактической ситуации на местности. В результате уточнения описания местоположения границ ЗУ 23:42:0708005:4092, площадь данного ЗУ не изменилась по сравнению со сведениями о площади, содержащимися в ЕГРН. Доступ к ЗУ обеспечивается посредством ЗУ с КН 23:42:0708005:4975, который является ЗУ общего назначения на территории ведения гражданами садоводства для собственных нужд.
4. Пояснения к сведениям об уточняемом земельном участке с кадастровым номером 23:42:0708005:4092 :		
1.	—	

1. Сведения о характерных точках границ уточняемого земельного участка с кадастровым номером 23:42:0708005:4089 :

Система координат МСК-23, зона 1 (23) Зона № 1

Обозначение характерных точек границ	Координаты, м				Метод определения координат	Формулы, примененные для расчета средней квадратической погрешности определения координат характерных точек границ (Mt), с подставленными в такие формулы значениями и итоговые (вычисленные) значения Mt, м	Описание закрепления точки
	содержатся в Едином государственном реестре недвижимости		определены в результате выполнения комплексных кадастровых работ				
	X	Y	X	Y			
1	2	3	4	5	6	7	8
н3985У	—	—	656 908,86	1 324 633,01	Метод спутниковых геодезических измерений (определений)	√(0,1^2 + 0,1^2) = 0,10	—
н4091У	—	—	656 909,19	1 324 658,01			
н4309У	—	—	656 889,19	1 324 658,29			
н3984У	—	—	656 888,87	1 324 633,30			
н3985У	—	—	656 908,86	1 324 633,01			

2. Сведения о частях границ уточняемого земельного участка с кадастровым номером 23:42:0708005:4089 :

Обозначение части границ		Горизонтальное проложение (S), м	Описание прохождения части границ	Сведения о согласовании местоположения границ (согласовано/спорное)
от т.	до т.			
1	2	3	4	5
н3985У	н4091У	25,00	—	согласовано
н4091У	н4309У	20,00		
н4309У	н3984У	24,99		
н3984У	н3985У	19,99		

3. Сведения о характеристиках уточняемого земельного участка с кадастровым номером 23:42:0708005:4089 :

№ п/п	Наименование характеристики земельного участка	Значение характеристики
1	2	3

1	2	3
1.	Адрес земельного участка	—
1.1.	Сведения о местоположении земельного участка (при отсутствии адреса) в структурированном в соответствии с федеральной информационной адресной системой виде	Российская Федерация, Краснодарский край, Ейский р-н, Ейск г, Лотос снт, уч 779
1.2.	Дополнительные сведения о местоположении земельного участка	—
2.	Площадь земельного участка ± величина погрешности определения (вычисления) площади (Р ± ΔР), м²	500 ± 8,00
3.	Формула, примененная для вычисления предельной погрешности определения площади земельного участка, с подставленными значениями и итоговые (вычисленные) значения	3,5*0,1*√(500) = 8
4.	Площадь земельного участка согласно сведениям Единого государственного реестра недвижимости (Ркад), м²	500,00
5.	Оценка расхождения Р и Ркад (Р - Ркад), м²	0
6.	Предельный минимальный и максимальный размеры земельного участка (Рмин и Рмакс), м²	Рмин = 300 Рмакс = —
7.	Вид (виды) разрешенного использования	Земельные участки садоводческих товариществ
7.1.	Дополнительные сведения об использовании земельного участка	—
8.	Кадастровый или иной государственный учетный номер (инвентарный) здания, сооружения, объекта незавершенного строительства, расположенного на земельном участке	—
9.	Сведения о земельных участках (землях общего пользования, территории общего пользования), посредством которых обеспечивается доступ	23:42:0708005:4975
10.	Иные сведения	Установление границ производилось на основании сведений, содержащихся на чертеже садово-огороднического товарищества «с/т «Лотос»» с учетом фактической ситуации на местности. В результате уточнения описания местоположения границ ЗУ 23:42:0708005:4089, площадь данного ЗУ не изменилась по сравнению со сведениями о площади, содержащимися в ЕГРН. Доступ к ЗУ обеспечивается посредством ЗУ с КН 23:42:0708005:4975, который является ЗУ общего назначения на территории ведения гражданами садоводства для собственных нужд.
4. Пояснения к сведениям об уточняемом земельном участке с кадастровым номером 23:42:0708005:4089 :		
1.	—	

1. Сведения о характерных точках границ уточняемого земельного участка с кадастровым номером 23:42:0708005:4087 :

Система координат МСК-23, зона 1 (23) Зона № 1

Обозначение характерных точек границ	Координаты, м				Метод определения координат	Формулы, примененные для расчета средней квадратической погрешности определения координат характерных точек границ (Mt), с подставленными в такие формулы значениями и итоговые (вычисленные) значения Mt, м	Описание закрепления точки
	содержатся в Едином государственном реестре недвижимости		определены в результате выполнения комплексных кадастровых работ				
	X	Y	X	Y			
1	2	3	4	5	6	7	8
н3986У	—	—	656 928,85	1 324 632,73	Метод спутниковых геодезических измерений (определений)	√(0,1^2 + 0,1^2) = 0,10	—
н4459У	—	—	656 929,18	1 324 657,72			
н4091У	—	—	656 909,19	1 324 658,01			
н3985У	—	—	656 908,86	1 324 633,01			
н3986У	—	—	656 928,85	1 324 632,73			

2. Сведения о частях границ уточняемого земельного участка с кадастровым номером 23:42:0708005:4087 :

Обозначение части границ		Горизонтальное проложение (S), м	Описание прохождения части границ	Сведения о согласовании местоположения границ (согласовано/спорное)
от т.	до т.			
1	2	3	4	5
н3986У	н4459У	24,99	—	согласовано
н4459У	н4091У	19,99		
н4091У	н3985У	25,00		
н3985У	н3986У	19,99		

3. Сведения о характеристиках уточняемого земельного участка с кадастровым номером 23:42:0708005:4087 :

№ п/п	Наименование характеристики земельного участка	Значение характеристики
1	2	3

1	2	3
1.	Адрес земельного участка	—
1.1.	Сведения о местоположении земельного участка (при отсутствии адреса) в структурированном в соответствии с федеральной информационной адресной системой виде	Российская Федерация, Краснодарский край, Ейский р-н, Ейск г, Лотос снт, уч 777
1.2.	Дополнительные сведения о местоположении земельного участка	—
2.	Площадь земельного участка ± величина погрешности определения (вычисления) площади (Р ± ΔР), м²	500 ± 8,00
3.	Формула, примененная для вычисления предельной погрешности определения площади земельного участка, с подставленными значениями и итоговые (вычисленные) значения	3,5*0,1*√(500) = 8
4.	Площадь земельного участка согласно сведениям Единого государственного реестра недвижимости (Ркад), м²	500,00
5.	Оценка расхождения Р и Ркад (Р - Ркад), м²	0
6.	Предельный минимальный и максимальный размеры земельного участка (Рмин и Рмакс), м²	Рмин = 300 Рмакс = —
7.	Вид (виды) разрешенного использования	Земельные участки садоводческих товариществ
7.1.	Дополнительные сведения об использовании земельного участка	—
8.	Кадастровый или иной государственный учетный номер (инвентарный) здания, сооружения, объекта незавершенного строительства, расположенного на земельном участке	—
9.	Сведения о земельных участках (землях общего пользования, территории общего пользования), посредством которых обеспечивается доступ	23:42:0708005:4975
10.	Иные сведения	Установление границ производилось на основании сведений, содержащихся на чертеже садово-огороднического товарищества «с/т «Лотос»» с учетом фактической ситуации на местности. В результате уточнения описания местоположения границ ЗУ 23:42:0708005:4087, площадь данного ЗУ не изменилась по сравнению со сведениями о площади, содержащимися в ЕГРН. Доступ к ЗУ обеспечивается посредством ЗУ с КН 23:42:0708005:4975, который является ЗУ общего назначения на территории ведения гражданами садоводства для собственных нужд.
4. Пояснения к сведениям об уточняемом земельном участке с кадастровым номером 23:42:0708005:4087 :		
1.	—	

1. Сведения о характерных точках границ уточняемого земельного участка с кадастровым номером 23:42:0708005:4084 :

Система координат МСК-23, зона 1 (23) Зона № 1

Обозначение характерных точек границ	Координаты, м				Метод определения координат	Формулы, примененные для расчета средней квадратической погрешности определения координат характерных точек границ (Mt), с подставленными в такие формулы значениями и итоговые (вычисленные) значения Mt, м	Описание закрепления точки
	содержатся в Едином государственном реестре недвижимости		определены в результате выполнения комплексных кадастровых работ				
	X	Y	X	Y			
1	2	3	4	5	6	7	8
н4099У	—	—	656 968,25	1 324 602,39	Метод спутниковых геодезических измерений (определений)	√(0,1^2 + 0,1^2) = 0,10	—
н4328У	—	—	656 968,58	1 324 627,39			
н4299У	—	—	656 948,58	1 324 627,65			
н4471У	—	—	656 948,25	1 324 602,65			
н4099У	—	—	656 968,25	1 324 602,39			

2. Сведения о частях границ уточняемого земельного участка с кадастровым номером 23:42:0708005:4084 :

Обозначение части границ		Горизонтальное проложение (S), м	Описание прохождения части границ	Сведения о согласовании местоположения границ (согласовано/спорное)
от т.	до т.			
1	2	3	4	5
н4099У	н4328У	25,00	—	согласовано
н4328У	н4299У	20,00		
н4299У	н4471У	25,00		
н4471У	н4099У	20,00		

3. Сведения о характеристиках уточняемого земельного участка с кадастровым номером 23:42:0708005:4084 :

№ п/п	Наименование характеристики земельного участка	Значение характеристики
1	2	3

1	2	3
1.	Адрес земельного участка	—
1.1.	Сведения о местоположении земельного участка (при отсутствии адреса) в структурированном в соответствии с федеральной информационной адресной системой виде	Российская Федерация, Краснодарский край, Ейский р-н, Ейск г, Лотос снт, уч 774
1.2.	Дополнительные сведения о местоположении земельного участка	—
2.	Площадь земельного участка ± величина погрешности определения (вычисления) площади (Р ± ΔР), м²	500 ± 8,00
3.	Формула, примененная для вычисления предельной погрешности определения площади земельного участка, с подставленными значениями и итоговые (вычисленные) значения	3,5*0,1*√(500) = 8
4.	Площадь земельного участка согласно сведениям Единого государственного реестра недвижимости (Ркад), м²	500,00
5.	Оценка расхождения Р и Ркад (Р - Ркад), м²	0
6.	Предельный минимальный и максимальный размеры земельного участка (Рмин и Рмакс), м²	Рмин = 300 Рмакс = —
7.	Вид (виды) разрешенного использования	Земельные участки садоводческих товариществ
7.1.	Дополнительные сведения об использовании земельного участка	—
8.	Кадастровый или иной государственный учетный номер (инвентарный) здания, сооружения, объекта незавершенного строительства, расположенного на земельном участке	—
9.	Сведения о земельных участках (землях общего пользования, территории общего пользования), посредством которых обеспечивается доступ	23:42:0708005:4975
10.	Иные сведения	Установление границ производилось на основании сведений, содержащихся на чертеже садово-огороднического товарищества «с/т «Лотос»» с учетом фактической ситуации на местности. В результате уточнения описания местоположения границ ЗУ 23:42:0708005:4084, площадь данного ЗУ не изменилась по сравнению со сведениями о площади, содержащимися в ЕГРН. Доступ к ЗУ обеспечивается посредством ЗУ с КН 23:42:0708005:4975, который является ЗУ общего назначения на территории ведения гражданами садоводства для собственных нужд.
4. Пояснения к сведениям об уточняемом земельном участке с кадастровым номером 23:42:0708005:4084 :		
1.	—	

1. Сведения о характерных точках границ уточняемого земельного участка с кадастровым номером 23:42:0708005:4081 :

Система координат МСК-23, зона 1 (23) Зона № 1

Обозначение характерных точек границ	Координаты, м				Метод определения координат	Формулы, примененные для расчета средней квадратической погрешности определения координат характерных точек границ (Mt), с подставленными в такие формулы значениями и итоговые (вычисленные) значения Mt, м	Описание закрепления точки
	содержатся в Едином государственном реестре недвижимости		определены в результате выполнения комплексных кадастровых работ				
	X	Y	X	Y			
1	2	3	4	5	6	7	8
н4082У	—	—	656 988,25	1 324 602,14	Метод спутниковых геодезических измерений (определений)	√(0,1^2 + 0,1^2) = 0,10	—
н4415У	—	—	656 988,58	1 324 627,14			
н4328У	—	—	656 968,58	1 324 627,39			
н4099У	—	—	656 968,25	1 324 602,39			
н4082У	—	—	656 988,25	1 324 602,14			

2. Сведения о частях границ уточняемого земельного участка с кадастровым номером 23:42:0708005:4081 :

Обозначение части границ		Горизонтальное проложение (S), м	Описание прохождения части границ	Сведения о согласовании местоположения границ (согласовано/спорное)
от т.	до т.			
1	2	3	4	5
н4082У	н4415У	25,00	—	согласовано
н4415У	н4328У	20,00		
н4328У	н4099У	25,00		
н4099У	н4082У	20,00		

3. Сведения о характеристиках уточняемого земельного участка с кадастровым номером 23:42:0708005:4081 :

№ п/п	Наименование характеристики земельного участка	Значение характеристики
1	2	3

1	2	3
1.	Адрес земельного участка	—
1.1.	Сведения о местоположении земельного участка (при отсутствии адреса) в структурированном в соответствии с федеральной информационной адресной системой виде	Российская Федерация, Краснодарский край, Ейский р-н, Ейск г, Лотос снт, уч 772
1.2.	Дополнительные сведения о местоположении земельного участка	—
2.	Площадь земельного участка ± величина погрешности определения (вычисления) площади (Р ± ΔР), м²	500 ± 8,00
3.	Формула, примененная для вычисления предельной погрешности определения площади земельного участка, с подставленными значениями и итоговые (вычисленные) значения	3,5*0,1*√(500) = 8
4.	Площадь земельного участка согласно сведениям Единого государственного реестра недвижимости (Ркад), м²	500,00
5.	Оценка расхождения Р и Ркад (Р - Ркад), м²	0
6.	Предельный минимальный и максимальный размеры земельного участка (Рмин и Рмакс), м²	Рмин = 300 Рмакс = —
7.	Вид (виды) разрешенного использования	Земельные участки садоводческих товариществ
7.1.	Дополнительные сведения об использовании земельного участка	—
8.	Кадастровый или иной государственный учетный номер (инвентарный) здания, сооружения, объекта незавершенного строительства, расположенного на земельном участке	—
9.	Сведения о земельных участках (землях общего пользования, территории общего пользования), посредством которых обеспечивается доступ	23:42:0708005:4975
10.	Иные сведения	Установление границ производилось на основании сведений, содержащихся на чертеже садово-огороднического товарищества «с/т «Лотос»» с учетом фактической ситуации на местности. В результате уточнения описания местоположения границ ЗУ 23:42:0708005:4081, площадь данного ЗУ не изменилась по сравнению со сведениями о площади, содержащимися в ЕГРН. Доступ к ЗУ обеспечивается посредством ЗУ с КН 23:42:0708005:4975, который является ЗУ общего назначения на территории ведения гражданами садоводства для собственных нужд.
4. Пояснения к сведениям об уточняемом земельном участке с кадастровым номером 23:42:0708005:4081 :		
1.	—	

1. Сведения о характерных точках границ уточняемого земельного участка с кадастровым номером 23:42:0708005:4080 :

Система координат МСК-23, зона 1 (23) Зона № 1

Обозначение характерных точек границ	Координаты, м				Метод определения координат	Формулы, примененные для расчета средней квадратической погрешности определения координат характерных точек границ (Mt), с подставленными в такие формулы значениями и итоговые (вычисленные) значения Mt, м	Описание закрепления точки
	содержатся в Едином государственном реестре недвижимости		определены в результате выполнения комплексных кадастровых работ				
	X	Y	X	Y			
1	2	3	4	5	6	7	8
н3989У	—	—	656 988,85	1 324 631,95	Метод спутниковых геодезических измерений (определений)	√(0,1^2 + 0,1^2) = 0,10	—
н4388У	—	—	656 989,17	1 324 656,95			
н4322У	—	—	656 969,17	1 324 657,20			
н3988У	—	—	656 968,85	1 324 632,21			
н3989У	—	—	656 988,85	1 324 631,95			

2. Сведения о частях границ уточняемого земельного участка с кадастровым номером 23:42:0708005:4080 :

Обозначение части границ		Горизонтальное проложение (S), м	Описание прохождения части границ	Сведения о согласовании местоположения границ (согласовано/спорное)
от т.	до т.			
1	2	3	4	5
н3989У	н4388У	25,00	—	согласовано
н4388У	н4322У	20,00		
н4322У	н3988У	24,99		
н3988У	н3989У	20,00		

3. Сведения о характеристиках уточняемого земельного участка с кадастровым номером 23:42:0708005:4080 :

№ п/п	Наименование характеристики земельного участка	Значение характеристики
1	2	3

1	2	3
1.	Адрес земельного участка	—
1.1.	Сведения о местоположении земельного участка (при отсутствии адреса) в структурированном в соответствии с федеральной информационной адресной системой виде	Российская Федерация, Краснодарский край, Ейский р-н, Ейск г, Лотос снт, уч 771
1.2.	Дополнительные сведения о местоположении земельного участка	—
2.	Площадь земельного участка ± величина погрешности определения (вычисления) площади (Р ± ΔР), м²	500 ± 8,00
3.	Формула, примененная для вычисления предельной погрешности определения площади земельного участка, с подставленными значениями и итоговые (вычисленные) значения	3,5*0,1*√(500) = 8
4.	Площадь земельного участка согласно сведениям Единого государственного реестра недвижимости (Ркад), м²	500,00
5.	Оценка расхождения Р и Ркад (Р - Ркад), м²	0
6.	Предельный минимальный и максимальный размеры земельного участка (Рмин и Рмакс), м²	Рмин = 300 Рмакс = —
7.	Вид (виды) разрешенного использования	Земельные участки садоводческих товариществ
7.1.	Дополнительные сведения об использовании земельного участка	—
8.	Кадастровый или иной государственный учетный номер (инвентарный) здания, сооружения, объекта незавершенного строительства, расположенного на земельном участке	—
9.	Сведения о земельных участках (землях общего пользования, территории общего пользования), посредством которых обеспечивается доступ	23:42:0708005:4975
10.	Иные сведения	Установление границ производилось на основании сведений, содержащихся на чертеже садово-огороднического товарищества «с/т «Лотос»» с учетом фактической ситуации на местности. В результате уточнения описания местоположения границ ЗУ 23:42:0708005:4080, площадь данного ЗУ не изменилась по сравнению со сведениями о площади, содержащимися в ЕГРН. Доступ к ЗУ обеспечивается посредством ЗУ с КН 23:42:0708005:4975, который является ЗУ общего назначения на территории ведения гражданами садоводства для собственных нужд.
4. Пояснения к сведениям об уточняемом земельном участке с кадастровым номером 23:42:0708005:4080 :		
1.	—	

1. Сведения о характерных точках границ уточняемого земельного участка с кадастровым номером 23:42:0708005:4076 :

Система координат МСК-23, зона 1 (23) Зона № 1

Обозначение характерных точек границ	Координаты, м				Метод определения координат	Формулы, примененные для расчета средней квадратической погрешности определения координат характерных точек границ (Mt), с подставленными в такие формулы значениями и итоговые (вычисленные) значения Mt, м	Описание закрепления точки
	содержатся в Едином государственном реестре недвижимости		определены в результате выполнения комплексных кадастровых работ				
	X	Y	X	Y			
1	2	3	4	5	6	7	8
н3990У	—	—	657 008,85	1 324 631,70	Метод спутниковых геодезических измерений (определений)	√(0,1^2 + 0,1^2) = 0,10	—
н4227У	—	—	657 009,16	1 324 656,66			
н4388У	—	—	656 989,17	1 324 656,95			
н3989У	—	—	656 988,85	1 324 631,95			
н3990У	—	—	657 008,85	1 324 631,70			

2. Сведения о частях границ уточняемого земельного участка с кадастровым номером 23:42:0708005:4076 :

Обозначение части границ		Горизонтальное проложение (S), м	Описание прохождения части границ	Сведения о согласовании местоположения границ (согласовано/спорное)
от т.	до т.			
1	2	3	4	5
н3990У	н4227У	24,96	—	согласовано
н4227У	н4388У	19,99		
н4388У	н3989У	25,00		
н3989У	н3990У	20,00		

3. Сведения о характеристиках уточняемого земельного участка с кадастровым номером 23:42:0708005:4076 :

№ п/п	Наименование характеристики земельного участка	Значение характеристики
1	2	3

1	2	3
1.	Адрес земельного участка	—
1.1.	Сведения о местоположении земельного участка (при отсутствии адреса) в структурированном в соответствии с федеральной информационной адресной системой виде	Российская Федерация, Краснодарский край, Ейский р-н, Ейск г, Лотос снт, уч 769
1.2.	Дополнительные сведения о местоположении земельного участка	—
2.	Площадь земельного участка ± величина погрешности определения (вычисления) площади (Р ± ΔР), м²	500 ± 8,00
3.	Формула, примененная для вычисления предельной погрешности определения площади земельного участка, с подставленными значениями и итоговые (вычисленные) значения	3,5*0,1*√(500) = 8
4.	Площадь земельного участка согласно сведениям Единого государственного реестра недвижимости (Ркад), м²	500,00
5.	Оценка расхождения Р и Ркад (Р - Ркад), м²	0
6.	Предельный минимальный и максимальный размеры земельного участка (Рмин и Рмакс), м²	Рмин = 300 Рмакс = —
7.	Вид (виды) разрешенного использования	Земельные участки садоводческих товариществ
7.1.	Дополнительные сведения об использовании земельного участка	—
8.	Кадастровый или иной государственный учетный номер (инвентарный) здания, сооружения, объекта незавершенного строительства, расположенного на земельном участке	—
9.	Сведения о земельных участках (землях общего пользования, территории общего пользования), посредством которых обеспечивается доступ	23:42:0708005:4975
10.	Иные сведения	Установление границ производилось на основании сведений, содержащихся на чертеже садово-огороднического товарищества «с/т «Лотос»» с учетом фактической ситуации на местности. В результате уточнения описания местоположения границ ЗУ 23:42:0708005:4076, площадь данного ЗУ не изменилась по сравнению со сведениями о площади, содержащимися в ЕГРН. Доступ к ЗУ обеспечивается посредством ЗУ с КН 23:42:0708005:4975, который является ЗУ общего назначения на территории ведения гражданами садоводства для собственных нужд.
4. Пояснения к сведениям об уточняемом земельном участке с кадастровым номером 23:42:0708005:4076 :		
1.	—	

1. Сведения о характерных точках границ уточняемого земельного участка с кадастровым номером 23:42:0708005:4073 :

Система координат МСК-23, зона 1 (23) Зона № 1

Обозначение характерных точек границ	Координаты, м				Метод определения координат	Формулы, примененные для расчета средней квадратической погрешности определения координат характерных точек границ (Mt), с подставленными в такие формулы значениями и итоговые (вычисленные) значения Mt, м	Описание закрепления точки
	содержатся в Едином государственном реестре недвижимости		определены в результате выполнения комплексных кадастровых работ				
	X	Y	X	Y			
1	2	3	4	5	6	7	8
н3991У	—	—	657 028,83	1 324 631,41	Метод спутниковых геодезических измерений (определений)	√(0,1^2 + 0,1^2) = 0,10	—
н4159У	—	—	657 029,16	1 324 656,41			
н4227У	—	—	657 009,16	1 324 656,66			
н3990У	—	—	657 008,85	1 324 631,70			
н3991У	—	—	657 028,83	1 324 631,41			

2. Сведения о частях границ уточняемого земельного участка с кадастровым номером 23:42:0708005:4073 :

Обозначение части границ		Горизонтальное проложение (S), м	Описание прохождения части границ	Сведения о согласовании местоположения границ (согласовано/спорное)
от т.	до т.			
1	2	3	4	5
н3991У	н4159У	25,00	—	согласовано
н4159У	н4227У	20,00		
н4227У	н3990У	24,96		
н3990У	н3991У	19,98		

3. Сведения о характеристиках уточняемого земельного участка с кадастровым номером 23:42:0708005:4073 :

№ п/п	Наименование характеристики земельного участка	Значение характеристики
1	2	3

1	2	3
1.	Адрес земельного участка	—
1.1.	Сведения о местоположении земельного участка (при отсутствии адреса) в структурированном в соответствии с федеральной информационной адресной системой виде	Российская Федерация, Краснодарский край, Ейский р-н, Ейск г, Лотос снт, уч 767
1.2.	Дополнительные сведения о местоположении земельного участка	—
2.	Площадь земельного участка ± величина погрешности определения (вычисления) площади (Р ± ΔР), м²	499 ± 8,00
3.	Формула, примененная для вычисления предельной погрешности определения площади земельного участка, с подставленными значениями и итоговые (вычисленные) значения	3,5*0,1*√(499) = 8
4.	Площадь земельного участка согласно сведениям Единого государственного реестра недвижимости (Ркад), м²	500,00
5.	Оценка расхождения Р и Ркад (Р - Ркад), м²	1
6.	Предельный минимальный и максимальный размеры земельного участка (Рмин и Рмакс), м²	Рмин = 300 Рмакс = —
7.	Вид (виды) разрешенного использования	Земельные участки садоводческих товариществ
7.1.	Дополнительные сведения об использовании земельного участка	—
8.	Кадастровый или иной государственный учетный номер (инвентарный) здания, сооружения, объекта незавершенного строительства, расположенного на земельном участке	—
9.	Сведения о земельных участках (землях общего пользования, территории общего пользования), посредством которых обеспечивается доступ	23:42:0708005:4975
10.	Иные сведения	Установление границ производилось на основании сведений, содержащихся на чертеже садово-огороднического товарищества «с/т «Лотос»» с учетом фактической ситуации на местности. В результате уточнения описания местоположения границ ЗУ 23:42:0708005:4073, площадь данного ЗУ не изменилась по сравнению со сведениями о площади, содержащимися в ЕГРН. Доступ к ЗУ обеспечивается посредством ЗУ с КН 23:42:0708005:4975, который является ЗУ общего назначения на территории ведения гражданами садоводства для собственных нужд.
4. Пояснения к сведениям об уточняемом земельном участке с кадастровым номером 23:42:0708005:4073 :		
1.	—	

1. Сведения о характерных точках границ уточняемого земельного участка с кадастровым номером 23:42:0708005:4071 :

Система координат МСК-23, зона 1 (23) Зона № 1

Обозначение характерных точек границ	Координаты, м				Метод определения координат	Формулы, примененные для расчета средней квадратической погрешности определения координат характерных точек границ (Mt), с подставленными в такие формулы значениями и итоговые (вычисленные) значения Mt, м	Описание закрепления точки
	содержатся в Едином государственном реестре недвижимости		определены в результате выполнения комплексных кадастровых работ				
	X	Y	X	Y			
1	2	3	4	5	6	7	8
н4292У	—	—	657 048,83	1 324 631,15	Метод спутниковых геодезических измерений (определений)	√(0,1^2 + 0,1^2) = 0,10	—
н4393У	—	—	657 049,15	1 324 656,14			
н4159У	—	—	657 029,16	1 324 656,41			
н3991У	—	—	657 028,83	1 324 631,41			
н4292У	—	—	657 048,83	1 324 631,15			

2. Сведения о частях границ уточняемого земельного участка с кадастровым номером 23:42:0708005:4071 :

Обозначение части границ		Горизонтальное проложение (S), м	Описание прохождения части границ	Сведения о согласовании местоположения границ (согласовано/спорное)
от т.	до т.			
1	2	3	4	5
н4292У	н4393У	24,99	—	согласовано
н4393У	н4159У	19,99		
н4159У	н3991У	25,00		
н3991У	н4292У	20,00		

3. Сведения о характеристиках уточняемого земельного участка с кадастровым номером 23:42:0708005:4071 :

№ п/п	Наименование характеристики земельного участка	Значение характеристики
1	2	3

1	2	3
1.	Адрес земельного участка	—
1.1.	Сведения о местоположении земельного участка (при отсутствии адреса) в структурированном в соответствии с федеральной информационной адресной системой виде	Российская Федерация, Краснодарский край, Ейский р-н, Ейск г, Лотос снт, уч 765
1.2.	Дополнительные сведения о местоположении земельного участка	—
2.	Площадь земельного участка ± величина погрешности определения (вычисления) площади (Р ± ΔР), м²	500 ± 8,00
3.	Формула, примененная для вычисления предельной погрешности определения площади земельного участка, с подставленными значениями и итоговые (вычисленные) значения	3,5*0,1*√(500) = 8
4.	Площадь земельного участка согласно сведениям Единого государственного реестра недвижимости (Ркад), м²	500,00
5.	Оценка расхождения Р и Ркад (Р - Ркад), м²	0
6.	Предельный минимальный и максимальный размеры земельного участка (Рмин и Рмакс), м²	Рмин = 300 Рмакс = —
7.	Вид (виды) разрешенного использования	Земельные участки садоводческих товариществ
7.1.	Дополнительные сведения об использовании земельного участка	—
8.	Кадастровый или иной государственный учетный номер (инвентарный) здания, сооружения, объекта незавершенного строительства, расположенного на земельном участке	—
9.	Сведения о земельных участках (землях общего пользования, территории общего пользования), посредством которых обеспечивается доступ	23:42:0708005:4975
10.	Иные сведения	Установление границ производилось на основании сведений, содержащихся на чертеже садово-огороднического товарищества «с/т «Лотос»» с учетом фактической ситуации на местности. В результате уточнения описания местоположения границ ЗУ 23:42:0708005:4071, площадь данного ЗУ не изменилась по сравнению со сведениями о площади, содержащимися в ЕГРН. Доступ к ЗУ обеспечивается посредством ЗУ с КН 23:42:0708005:4975, который является ЗУ общего назначения на территории ведения гражданами садоводства для собственных нужд.
4. Пояснения к сведениям об уточняемом земельном участке с кадастровым номером 23:42:0708005:4071 :		
1.	—	

1. Сведения о характерных точках границ уточняемого земельного участка с кадастровым номером 23:42:0708005:4069 :

Система координат МСК-23, зона 1 (23) Зона № 1

Обозначение характерных точек границ	Координаты, м				Метод определения координат	Формулы, примененные для расчета средней квадратической погрешности определения координат характерных точек границ (Mt), с подставленными в такие формулы значениями и итоговые (вычисленные) значения Mt, м	Описание закрепления точки
	содержатся в Едином государственном реестре недвижимости		определены в результате выполнения комплексных кадастровых работ				
	X	Y	X	Y			
1	2	3	4	5	6	7	8
н3993У	—	—	657 068,81	1 324 630,86	Метод спутниковых геодезических измерений (определений)	√(0,1^2 + 0,1^2) = 0,10	—
н4257У	—	—	657 069,14	1 324 655,85			
н4393У	—	—	657 049,15	1 324 656,14			
н4292У	—	—	657 048,83	1 324 631,15			
н3993У	—	—	657 068,81	1 324 630,86			

2. Сведения о частях границ уточняемого земельного участка с кадастровым номером 23:42:0708005:4069 :

Обозначение части границ		Горизонтальное проложение (S), м	Описание прохождения части границ	Сведения о согласовании местоположения границ (согласовано/спорное)
от т.	до т.			
1	2	3	4	5
н3993У	н4257У	24,99	—	согласовано
н4257У	н4393У	19,99		
н4393У	н4292У	24,99		
н4292У	н3993У	19,98		

3. Сведения о характеристиках уточняемого земельного участка с кадастровым номером 23:42:0708005:4069 :

№ п/п	Наименование характеристики земельного участка	Значение характеристики
1	2	3

1	2	3
1.	Адрес земельного участка	—
1.1.	Сведения о местоположении земельного участка (при отсутствии адреса) в структурированном в соответствии с федеральной информационной адресной системой виде	Российская Федерация, Краснодарский край, Ейский р-н, Ейск г, Лотос снт, уч 763
1.2.	Дополнительные сведения о местоположении земельного участка	—
2.	Площадь земельного участка ± величина погрешности определения (вычисления) площади (Р ± ΔР), м²	500 ± 8,00
3.	Формула, примененная для вычисления предельной погрешности определения площади земельного участка, с подставленными значениями и итоговые (вычисленные) значения	3,5*0,1*√(500) = 8
4.	Площадь земельного участка согласно сведениям Единого государственного реестра недвижимости (Ркад), м²	500,00
5.	Оценка расхождения Р и Ркад (Р - Ркад), м²	0
6.	Предельный минимальный и максимальный размеры земельного участка (Рмин и Рмакс), м²	Рмин = 300 Рмакс = —
7.	Вид (виды) разрешенного использования	Земельные участки садоводческих товариществ
7.1.	Дополнительные сведения об использовании земельного участка	—
8.	Кадастровый или иной государственный учетный номер (инвентарный) здания, сооружения, объекта незавершенного строительства, расположенного на земельном участке	—
9.	Сведения о земельных участках (землях общего пользования, территории общего пользования), посредством которых обеспечивается доступ	23:42:0708005:4975
10.	Иные сведения	Установление границ производилось на основании сведений, содержащихся на чертеже садово-огороднического товарищества «с/т «Лотос»» с учетом фактической ситуации на местности. В результате уточнения описания местоположения границ ЗУ 23:42:0708005:4069, площадь данного ЗУ не изменилась по сравнению со сведениями о площади, содержащимися в ЕГРН. Доступ к ЗУ обеспечивается посредством ЗУ с КН 23:42:0708005:4975, который является ЗУ общего назначения на территории ведения гражданами садоводства для собственных нужд.
4. Пояснения к сведениям об уточняемом земельном участке с кадастровым номером 23:42:0708005:4069 :		
1.	—	

1. Сведения о характерных точках границ уточняемого земельного участка с кадастровым номером 23:42:0708005:4067 :

Система координат МСК-23, зона 1 (23) Зона № 1

Обозначение характерных точек границ	Координаты, м				Метод определения координат	Формулы, примененные для расчета средней квадратической погрешности определения координат характерных точек границ (Mt), с подставленными в такие формулы значениями и итоговые (вычисленные) значения Mt, м	Описание закрепления точки
	содержатся в Едином государственном реестре недвижимости		определены в результате выполнения комплексных кадастровых работ				
	X	Y	X	Y			
1	2	3	4	5	6	7	8
н3994У	—	—	657 088,81	1 324 630,60	Метод спутниковых геодезических измерений (определений)	√(0,1^2 + 0,1^2) = 0,10	—
н4484У	—	—	657 089,13	1 324 655,59			
н4257У	—	—	657 069,14	1 324 655,85			
н3993У	—	—	657 068,81	1 324 630,86			
н3994У	—	—	657 088,81	1 324 630,60			

2. Сведения о частях границ уточняемого земельного участка с кадастровым номером 23:42:0708005:4067 :

Обозначение части границ		Горизонтальное проложение (S), м	Описание прохождения части границ	Сведения о согласовании местоположения границ (согласовано/спорное)
от т.	до т.			
1	2	3	4	5
н3994У	н4484У	24,99	—	согласовано
н4484У	н4257У	19,99		
н4257У	н3993У	24,99		
н3993У	н3994У	20,00		

3. Сведения о характеристиках уточняемого земельного участка с кадастровым номером 23:42:0708005:4067 :

№ п/п	Наименование характеристики земельного участка	Значение характеристики
1	2	3

1	2	3
1.	Адрес земельного участка	—
1.1.	Сведения о местоположении земельного участка (при отсутствии адреса) в структурированном в соответствии с федеральной информационной адресной системой виде	Российская Федерация, Краснодарский край, Ейский р-н, Ейск г, Лотос снт, уч 761
1.2.	Дополнительные сведения о местоположении земельного участка	—
2.	Площадь земельного участка ± величина погрешности определения (вычисления) площади (Р ± ΔР), м²	500 ± 8,00
3.	Формула, примененная для вычисления предельной погрешности определения площади земельного участка, с подставленными значениями и итоговые (вычисленные) значения	3,5*0,1*√(500) = 8
4.	Площадь земельного участка согласно сведениям Единого государственного реестра недвижимости (Ркад), м²	500,00
5.	Оценка расхождения Р и Ркад (Р - Ркад), м²	0
6.	Предельный минимальный и максимальный размеры земельного участка (Рмин и Рмакс), м²	Рмин = 300 Рмакс = —
7.	Вид (виды) разрешенного использования	Земельные участки садоводческих товариществ
7.1.	Дополнительные сведения об использовании земельного участка	—
8.	Кадастровый или иной государственный учетный номер (инвентарный) здания, сооружения, объекта незавершенного строительства, расположенного на земельном участке	—
9.	Сведения о земельных участках (землях общего пользования, территории общего пользования), посредством которых обеспечивается доступ	23:42:0708005:4975
10.	Иные сведения	Установление границ производилось на основании сведений, содержащихся на чертеже садово-огороднического товарищества «с/т «Лотос»» с учетом фактической ситуации на местности. В результате уточнения описания местоположения границ ЗУ 23:42:0708005:4067, площадь данного ЗУ не изменилась по сравнению со сведениями о площади, содержащимися в ЕГРН. Доступ к ЗУ обеспечивается посредством ЗУ с КН 23:42:0708005:4975, который является ЗУ общего назначения на территории ведения гражданами садоводства для собственных нужд.
4. Пояснения к сведениям об уточняемом земельном участке с кадастровым номером 23:42:0708005:4067 :		
1.	—	

1. Сведения о характерных точках границ уточняемого земельного участка с кадастровым номером 23:42:0708005:4053 :

Система координат МСК-23, зона 1 (23) Зона № 1

Обозначение характерных точек границ	Координаты, м				Метод определения координат	Формулы, примененные для расчета средней квадратической погрешности определения координат характерных точек границ (Mt), с подставленными в такие формулы значениями и итоговые (вычисленные) значения Mt, м	Описание закрепления точки
	содержатся в Едином государственном реестре недвижимости		определены в результате выполнения комплексных кадастровых работ				
	X	Y	X	Y			
1	2	3	4	5	6	7	8
н3999У	—	—	657 188,79	1 324 629,28	Метод спутниковых геодезических измерений (определений)	√(0,1^2 + 0,1^2) = 0,10	—
н4133У	—	—	657 189,11	1 324 654,27			
н4427У	—	—	657 169,12	1 324 654,54			
н3998У	—	—	657 168,79	1 324 629,54			
н3999У	—	—	657 188,79	1 324 629,28			

2. Сведения о частях границ уточняемого земельного участка с кадастровым номером 23:42:0708005:4053 :

Обозначение части границ		Горизонтальное проложение (S), м	Описание прохождения части границ	Сведения о согласовании местоположения границ (согласовано/спорное)
от т.	до т.			
1	2	3	4	5
н3999У	н4133У	24,99	—	согласовано
н4133У	н4427У	19,99		
н4427У	н3998У	25,00		
н3998У	н3999У	20,00		

3. Сведения о характеристиках уточняемого земельного участка с кадастровым номером 23:42:0708005:4053 :

№ п/п	Наименование характеристики земельного участка	Значение характеристики
1	2	3

1	2	3
1.	Адрес земельного участка	—
1.1.	Сведения о местоположении земельного участка (при отсутствии адреса) в структурированном в соответствии с федеральной информационной адресной системой виде	Российская Федерация, Краснодарский край, Ейский р-н, Ейск г, Лотос снт, уч 751
1.2.	Дополнительные сведения о местоположении земельного участка	—
2.	Площадь земельного участка ± величина погрешности определения (вычисления) площади (Р ± ΔР), м²	500 ± 8,00
3.	Формула, примененная для вычисления предельной погрешности определения площади земельного участка, с подставленными значениями и итоговые (вычисленные) значения	3,5*0,1*√(500) = 8
4.	Площадь земельного участка согласно сведениям Единого государственного реестра недвижимости (Ркад), м²	500,00
5.	Оценка расхождения Р и Ркад (Р - Ркад), м²	0
6.	Предельный минимальный и максимальный размеры земельного участка (Рмин и Рмакс), м²	Рмин = 300 Рмакс = —
7.	Вид (виды) разрешенного использования	Земельные участки садоводческих товариществ
7.1.	Дополнительные сведения об использовании земельного участка	—
8.	Кадастровый или иной государственный учетный номер (инвентарный) здания, сооружения, объекта незавершенного строительства, расположенного на земельном участке	—
9.	Сведения о земельных участках (землях общего пользования, территории общего пользования), посредством которых обеспечивается доступ	23:42:0708005:4975
10.	Иные сведения	Установление границ производилось на основании сведений, содержащихся на чертеже садово-огороднического товарищества «с/т «Лотос»» с учетом фактической ситуации на местности. В результате уточнения описания местоположения границ ЗУ 23:42:0708005:4053, площадь данного ЗУ не изменилась по сравнению со сведениями о площади, содержащимися в ЕГРН. Доступ к ЗУ обеспечивается посредством ЗУ с КН 23:42:0708005:4975, который является ЗУ общего назначения на территории ведения гражданами садоводства для собственных нужд.
4. Пояснения к сведениям об уточняемом земельном участке с кадастровым номером 23:42:0708005:4053 :		
1.	—	

1. Сведения о характерных точках границ уточняемого земельного участка с кадастровым номером 23:42:0708005:4045 :

Система координат МСК-23, зона 1 (23) Зона № 1

Обозначение характерных точек границ	Координаты, м				Метод определения координат	Формулы, примененные для расчета средней квадратической погрешности определения координат характерных точек границ (Mt), с подставленными в такие формулы значениями и итоговые (вычисленные) значения Mt, м	Описание закрепления точки
	содержатся в Едином государственном реестре недвижимости		определены в результате выполнения комплексных кадастровых работ				
	X	Y	X	Y			
1	2	3	4	5	6	7	8
н4002У	—	—	657 248,78	1 324 628,50	Метод спутниковых геодезических измерений (определений)	√(0,1^2 + 0,1^2) = 0,10	—
н4081У	—	—	657 249,10	1 324 653,47			
н4144У	—	—	657 229,11	1 324 653,76			
н4001У	—	—	657 228,79	1 324 628,76			
н4002У	—	—	657 248,78	1 324 628,50			

2. Сведения о частях границ уточняемого земельного участка с кадастровым номером 23:42:0708005:4045 :

Обозначение части границ		Горизонтальное проложение (S), м	Описание прохождения части границ	Сведения о согласовании местоположения границ (согласовано/спорное)
от т.	до т.			
1	2	3	4	5
н4002У	н4081У	24,97	—	согласовано
н4081У	н4144У	19,99		
н4144У	н4001У	25,00		
н4001У	н4002У	19,99		

3. Сведения о характеристиках уточняемого земельного участка с кадастровым номером 23:42:0708005:4045 :

№ п/п	Наименование характеристики земельного участка	Значение характеристики
1	2	3

1	2	3
1.	Адрес земельного участка	—
1.1.	Сведения о местоположении земельного участка (при отсутствии адреса) в структурированном в соответствии с федеральной информационной адресной системой виде	Российская Федерация, Краснодарский край, Ейский р-н, Ейск г, Лотос снт, уч 745
1.2.	Дополнительные сведения о местоположении земельного участка	—
2.	Площадь земельного участка ± величина погрешности определения (вычисления) площади (Р ± ΔР), м²	500 ± 8,00
3.	Формула, примененная для вычисления предельной погрешности определения площади земельного участка, с подставленными значениями и итоговые (вычисленные) значения	3,5*0,1*√(500) = 8
4.	Площадь земельного участка согласно сведениям Единого государственного реестра недвижимости (Ркад), м²	500,00
5.	Оценка расхождения Р и Ркад (Р - Ркад), м²	0
6.	Предельный минимальный и максимальный размеры земельного участка (Рмин и Рмакс), м²	Рмин = 300 Рмакс = —
7.	Вид (виды) разрешенного использования	Земельные участки садоводческих товариществ
7.1.	Дополнительные сведения об использовании земельного участка	—
8.	Кадастровый или иной государственный учетный номер (инвентарный) здания, сооружения, объекта незавершенного строительства, расположенного на земельном участке	—
9.	Сведения о земельных участках (землях общего пользования, территории общего пользования), посредством которых обеспечивается доступ	23:42:0708005:4975
10.	Иные сведения	Установление границ производилось на основании сведений, содержащихся на чертеже садово-огороднического товарищества «с/т «Лотос»» с учетом фактической ситуации на местности. В результате уточнения описания местоположения границ ЗУ 23:42:0708005:4045, площадь данного ЗУ не изменилась по сравнению со сведениями о площади, содержащимися в ЕГРН. Доступ к ЗУ обеспечивается посредством ЗУ с КН 23:42:0708005:4975, который является ЗУ общего назначения на территории ведения гражданами садоводства для собственных нужд.
4. Пояснения к сведениям об уточняемом земельном участке с кадастровым номером 23:42:0708005:4045 :		
1.	—	

1. Сведения о характерных точках границ уточняемого земельного участка с кадастровым номером 23:42:0708005:4044 :

Система координат МСК-23, зона 1 (23) Зона № 1

Обозначение характерных точек границ	Координаты, м				Метод определения координат	Формулы, примененные для расчета средней квадратической погрешности определения координат характерных точек границ (Mt), с подставленными в такие формулы значениями и итоговые (вычисленные) значения Mt, м	Описание закрепления точки
	содержатся в Едином государственном реестре недвижимости		определены в результате выполнения комплексных кадастровых работ				
	X	Y	X	Y			
1	2	3	4	5	6	7	8
н4078У	—	—	657 268,19	1 324 598,44	Метод спутниковых геодезических измерений (определений)	√(0,1^2 + 0,1^2) = 0,10	—
н4023У	—	—	657 268,52	1 324 623,43			
н4024У	—	—	657 248,52	1 324 623,69			
н4234У	—	—	657 248,19	1 324 598,69			
н4078У	—	—	657 268,19	1 324 598,44			

2. Сведения о частях границ уточняемого земельного участка с кадастровым номером 23:42:0708005:4044 :

Обозначение части границ		Горизонтальное проложение (S), м	Описание прохождения части границ	Сведения о согласовании местоположения границ (согласовано/спорное)
от т.	до т.			
1	2	3	4	5
н4078У	н4023У	24,99	—	согласовано
н4023У	н4024У	20,00		
н4024У	н4234У	25,00		
н4234У	н4078У	20,00		

3. Сведения о характеристиках уточняемого земельного участка с кадастровым номером 23:42:0708005:4044 :

№ п/п	Наименование характеристики земельного участка	Значение характеристики
1	2	3

1	2	3
1.	Адрес земельного участка	—
1.1.	Сведения о местоположении земельного участка (при отсутствии адреса) в структурированном в соответствии с федеральной информационной адресной системой виде	Российская Федерация, Краснодарский край, Ейский р-н, Ейск г, Лотос снт, уч 744
1.2.	Дополнительные сведения о местоположении земельного участка	—
2.	Площадь земельного участка ± величина погрешности определения (вычисления) площади (Р ± ΔР), м²	500 ± 8,00
3.	Формула, примененная для вычисления предельной погрешности определения площади земельного участка, с подставленными значениями и итоговые (вычисленные) значения	3,5*0,1*√(500) = 8
4.	Площадь земельного участка согласно сведениям Единого государственного реестра недвижимости (Ркад), м²	500,00
5.	Оценка расхождения Р и Ркад (Р - Ркад), м²	0
6.	Предельный минимальный и максимальный размеры земельного участка (Рмин и Рмакс), м²	Рмин = 300 Рмакс = —
7.	Вид (виды) разрешенного использования	Земельные участки садоводческих товариществ
7.1.	Дополнительные сведения об использовании земельного участка	—
8.	Кадастровый или иной государственный учетный номер (инвентарный) здания, сооружения, объекта незавершенного строительства, расположенного на земельном участке	—
9.	Сведения о земельных участках (землях общего пользования, территории общего пользования), посредством которых обеспечивается доступ	23:42:0708005:4975
10.	Иные сведения	Установление границ производилось на основании сведений, содержащихся на чертеже садово-огороднического товарищества «с/т «Лотос»» с учетом фактической ситуации на местности. В результате уточнения описания местоположения границ ЗУ 23:42:0708005:4044, площадь данного ЗУ не изменилась по сравнению со сведениями о площади, содержащимися в ЕГРН. Доступ к ЗУ обеспечивается посредством ЗУ с КН 23:42:0708005:4975, который является ЗУ общего назначения на территории ведения гражданами садоводства для собственных нужд.
4. Пояснения к сведениям об уточняемом земельном участке с кадастровым номером 23:42:0708005:4044 :		
1.	—	

1. Сведения о характерных точках границ уточняемого земельного участка с кадастровым номером 23:42:0708005:4042 :

Система координат МСК-23, зона 1 (23) Зона № 1

Обозначение характерных точек границ	Координаты, м				Метод определения координат	Формулы, примененные для расчета средней квадратической погрешности определения координат характерных точек границ (Mt), с подставленными в такие формулы значениями и итоговые (вычисленные) значения Mt, м	Описание закрепления точки
	содержатся в Едином государственном реестре недвижимости		определены в результате выполнения комплексных кадастровых работ				
	X	Y	X	Y			
1	2	3	4	5	6	7	8
н4113У	—	—	657 288,18	1 324 598,17	Метод спутниковых геодезических измерений (определений)	√(0,1^2 + 0,1^2) = 0,10	—
н4022У	—	—	657 288,51	1 324 623,17			
н4023У	—	—	657 268,52	1 324 623,43			
н4078У	—	—	657 268,19	1 324 598,44			
н4113У	—	—	657 288,18	1 324 598,17			

2. Сведения о частях границ уточняемого земельного участка с кадастровым номером 23:42:0708005:4042 :

Обозначение части границ		Горизонтальное проложение (S), м	Описание прохождения части границ	Сведения о согласовании местоположения границ (согласовано/спорное)
от т.	до т.			
1	2	3	4	5
н4113У	н4022У	25,00	—	согласовано
н4022У	н4023У	19,99		
н4023У	н4078У	24,99		
н4078У	н4113У	19,99		

3. Сведения о характеристиках уточняемого земельного участка с кадастровым номером 23:42:0708005:4042 :

№ п/п	Наименование характеристики земельного участка	Значение характеристики
1	2	3

1	2	3
1.	Адрес земельного участка	—
1.1.	Сведения о местоположении земельного участка (при отсутствии адреса) в структурированном в соответствии с федеральной информационной адресной системой виде	Российская Федерация, Краснодарский край, Ейский р-н, Ейск г, Лотос снт, уч 742
1.2.	Дополнительные сведения о местоположении земельного участка	—
2.	Площадь земельного участка ± величина погрешности определения (вычисления) площади (Р ± ΔР), м²	500 ± 8,00
3.	Формула, примененная для вычисления предельной погрешности определения площади земельного участка, с подставленными значениями и итоговые (вычисленные) значения	3,5*0,1*√(500) = 8
4.	Площадь земельного участка согласно сведениям Единого государственного реестра недвижимости (Ркад), м²	500,00
5.	Оценка расхождения Р и Ркад (Р - Ркад), м²	0
6.	Предельный минимальный и максимальный размеры земельного участка (Рмин и Рмакс), м²	Рмин = 300 Рмакс = —
7.	Вид (виды) разрешенного использования	Земельные участки садоводческих товариществ
7.1.	Дополнительные сведения об использовании земельного участка	—
8.	Кадастровый или иной государственный учетный номер (инвентарный) здания, сооружения, объекта незавершенного строительства, расположенного на земельном участке	—
9.	Сведения о земельных участках (землях общего пользования, территории общего пользования), посредством которых обеспечивается доступ	23:42:0708005:4975
10.	Иные сведения	Установление границ производилось на основании сведений, содержащихся на чертеже садово-огороднического товарищества «с/т «Лотос»» с учетом фактической ситуации на местности. В результате уточнения описания местоположения границ ЗУ 23:42:0708005:4042, площадь данного ЗУ не изменилась по сравнению со сведениями о площади, содержащимися в ЕГРН. Доступ к ЗУ обеспечивается посредством ЗУ с КН 23:42:0708005:4975, который является ЗУ общего назначения на территории ведения гражданами садоводства для собственных нужд.
4. Пояснения к сведениям об уточняемом земельном участке с кадастровым номером 23:42:0708005:4042 :		
1.	—	

1. Сведения о характерных точках границ уточняемого земельного участка с кадастровым номером 23:42:0708005:4040 :

Система координат МСК-23, зона 1 (23) Зона № 1

Обозначение характерных точек границ	Координаты, м				Метод определения координат	Формулы, примененные для расчета средней квадратической погрешности определения координат характерных точек границ (Mt), с подставленными в такие формулы значениями и итоговые (вычисленные) значения Mt, м	Описание закрепления точки
	содержатся в Едином государственном реестре недвижимости		определены в результате выполнения комплексных кадастровых работ				
	X	Y	X	Y			
1	2	3	4	5	6	7	8
н4102У	—	—	657 308,18	1 324 597,91	Метод спутниковых геодезических измерений (определений)	√(0,1^2 + 0,1^2) = 0,10	—
н4021У	—	—	657 308,51	1 324 622,91			
н4022У	—	—	657 288,51	1 324 623,17			
н4113У	—	—	657 288,18	1 324 598,17			
н4102У	—	—	657 308,18	1 324 597,91			

2. Сведения о частях границ уточняемого земельного участка с кадастровым номером 23:42:0708005:4040 :

Обозначение части границ		Горизонтальное проложение (S), м	Описание прохождения части границ	Сведения о согласовании местоположения границ (согласовано/спорное)
от т.	до т.			
1	2	3	4	5
н4102У	н4021У	25,00	—	согласовано
н4021У	н4022У	20,00		
н4022У	н4113У	25,00		
н4113У	н4102У	20,00		

3. Сведения о характеристиках уточняемого земельного участка с кадастровым номером 23:42:0708005:4040 :

№ п/п	Наименование характеристики земельного участка	Значение характеристики
1	2	3

1	2	3
1.	Адрес земельного участка	—
1.1.	Сведения о местоположении земельного участка (при отсутствии адреса) в структурированном в соответствии с федеральной информационной адресной системой виде	Российская Федерация, Краснодарский край, Ейский р-н, Ейск г, Лотос снт, уч 740
1.2.	Дополнительные сведения о местоположении земельного участка	—
2.	Площадь земельного участка ± величина погрешности определения (вычисления) площади (Р ± ΔР), м²	500 ± 8,00
3.	Формула, примененная для вычисления предельной погрешности определения площади земельного участка, с подставленными значениями и итоговые (вычисленные) значения	3,5*0,1*√(500) = 8
4.	Площадь земельного участка согласно сведениям Единого государственного реестра недвижимости (Ркад), м²	500,00
5.	Оценка расхождения Р и Ркад (Р - Ркад), м²	0
6.	Предельный минимальный и максимальный размеры земельного участка (Рмин и Рмакс), м²	Рмин = 300 Рмакс = —
7.	Вид (виды) разрешенного использования	для садоводства
7.1.	Дополнительные сведения об использовании земельного участка	—
8.	Кадастровый или иной государственный учетный номер (инвентарный) здания, сооружения, объекта незавершенного строительства, расположенного на земельном участке	—
9.	Сведения о земельных участках (землях общего пользования, территории общего пользования), посредством которых обеспечивается доступ	23:42:0708005:4975
10.	Иные сведения	Установление границ производилось на основании сведений, содержащихся на чертеже садово-огороднического товарищества «с/т «Лотос»» с учетом фактической ситуации на местности. В результате уточнения описания местоположения границ ЗУ 23:42:0708005:4040, площадь данного ЗУ не изменилась по сравнению со сведениями о площади, содержащимися в ЕГРН. Доступ к ЗУ обеспечивается посредством ЗУ с КН 23:42:0708005:4975, который является ЗУ общего назначения на территории ведения гражданами садоводства для собственных нужд.
4. Пояснения к сведениям об уточняемом земельном участке с кадастровым номером 23:42:0708005:4040 :		
1.	—	

1. Сведения о характерных точках границ уточняемого земельного участка с кадастровым номером 23:42:0708005:4037 :

Система координат МСК-23, зона 1 (23) Зона № 1

Обозначение характерных точек границ	Координаты, м				Метод определения координат	Формулы, примененные для расчета средней квадратической погрешности определения координат характерных точек границ (Mt), с подставленными в такие формулы значениями и итоговые (вычисленные) значения Mt, м	Описание закрепления точки
	содержатся в Едином государственном реестре недвижимости		определены в результате выполнения комплексных кадастровых работ				
	X	Y	X	Y			
1	2	3	4	5	6	7	8
н3945У	—	—	657 308,77	1 324 627,70	Метод спутниковых геодезических измерений (определений)	√(0,1^2 + 0,1^2) = 0,10	—
н4228У	—	—	657 309,09	1 324 652,69			
н4247У	—	—	657 289,09	1 324 652,95			
н4004У	—	—	657 288,77	1 324 627,96			
н3945У	—	—	657 308,77	1 324 627,70			

2. Сведения о частях границ уточняемого земельного участка с кадастровым номером 23:42:0708005:4037 :

Обозначение части границ		Горизонтальное проложение (S), м	Описание прохождения части границ	Сведения о согласовании местоположения границ (согласовано/спорное)
от т.	до т.			
1	2	3	4	5
н3945У	н4228У	24,99	—	согласовано
н4228У	н4247У	20,00		
н4247У	н4004У	24,99		
н4004У	н3945У	20,00		

3. Сведения о характеристиках уточняемого земельного участка с кадастровым номером 23:42:0708005:4037 :

№ п/п	Наименование характеристики земельного участка	Значение характеристики
1	2	3

1	2	3
1.	Адрес земельного участка	—
1.1.	Сведения о местоположении земельного участка (при отсутствии адреса) в структурированном в соответствии с федеральной информационной адресной системой виде	Российская Федерация, Краснодарский край, Ейский р-н, Ейск г, Лотос снт, уч 739
1.2.	Дополнительные сведения о местоположении земельного участка	—
2.	Площадь земельного участка ± величина погрешности определения (вычисления) площади (Р ± ΔР), м²	500 ± 8,00
3.	Формула, примененная для вычисления предельной погрешности определения площади земельного участка, с подставленными значениями и итоговые (вычисленные) значения	3,5*0,1*√(500) = 8
4.	Площадь земельного участка согласно сведениям Единого государственного реестра недвижимости (Ркад), м²	500,00
5.	Оценка расхождения Р и Ркад (Р - Ркад), м²	0
6.	Предельный минимальный и максимальный размеры земельного участка (Рмин и Рмакс), м²	Рмин = 300 Рмакс = —
7.	Вид (виды) разрешенного использования	Земельные участки садоводческих товариществ
7.1.	Дополнительные сведения об использовании земельного участка	—
8.	Кадастровый или иной государственный учетный номер (инвентарный) здания, сооружения, объекта незавершенного строительства, расположенного на земельном участке	—
9.	Сведения о земельных участках (землях общего пользования, территории общего пользования), посредством которых обеспечивается доступ	23:42:0708005:4975
10.	Иные сведения	Установление границ производилось на основании сведений, содержащихся на чертеже садово-огороднического товарищества «с/т «Лотос»» с учетом фактической ситуации на местности. В результате уточнения описания местоположения границ ЗУ 23:42:0708005:4037, площадь данного ЗУ не изменилась по сравнению со сведениями о площади, содержащимися в ЕГРН. Доступ к ЗУ обеспечивается посредством ЗУ с КН 23:42:0708005:4975, который является ЗУ общего назначения на территории ведения гражданами садоводства для собственных нужд.
4. Пояснения к сведениям об уточняемом земельном участке с кадастровым номером 23:42:0708005:4037 :		
1.	—	

1. Сведения о характерных точках границ уточняемого земельного участка с кадастровым номером 23:42:0708005:4036 :

Система координат МСК-23, зона 1 (23) Зона № 1

Обозначение характерных точек границ	Координаты, м				Метод определения координат	Формулы, примененные для расчета средней квадратической погрешности определения координат характерных точек границ (Mt), с подставленными в такие формулы значениями и итоговые (вычисленные) значения Mt, м	Описание закрепления точки
	содержатся в Едином государственном реестре недвижимости		определены в результате выполнения комплексных кадастровых работ				
	X	Y	X	Y			
1	2	3	4	5	6	7	8
н4111У	—	—	657 328,18	1 324 597,66	Метод спутниковых геодезических измерений (определений)	√(0,1^2 + 0,1^2) = 0,10	—
н4020У	—	—	657 328,51	1 324 622,66			
н4021У	—	—	657 308,51	1 324 622,91			
н4102У	—	—	657 308,18	1 324 597,91			
н4111У	—	—	657 328,18	1 324 597,66			

2. Сведения о частях границ уточняемого земельного участка с кадастровым номером 23:42:0708005:4036 :

Обозначение части границ		Горизонтальное проложение (S), м	Описание прохождения части границ	Сведения о согласовании местоположения границ (согласовано/спорное)
от т.	до т.			
1	2	3	4	5
н4111У	н4020У	25,00	—	согласовано
н4020У	н4021У	20,00		
н4021У	н4102У	25,00		
н4102У	н4111У	20,00		

3. Сведения о характеристиках уточняемого земельного участка с кадастровым номером 23:42:0708005:4036 :

№ п/п	Наименование характеристики земельного участка	Значение характеристики
1	2	3

1	2	3
1.	Адрес земельного участка	—
1.1.	Сведения о местоположении земельного участка (при отсутствии адреса) в структурированном в соответствии с федеральной информационной адресной системой виде	Российская Федерация, Краснодарский край, Ейский р-н, Ейск г, Лотос снт, уч 738
1.2.	Дополнительные сведения о местоположении земельного участка	—
2.	Площадь земельного участка ± величина погрешности определения (вычисления) площади (Р ± ΔР), м²	500 ± 8,00
3.	Формула, примененная для вычисления предельной погрешности определения площади земельного участка, с подставленными значениями и итоговые (вычисленные) значения	3,5*0,1*√(500) = 8
4.	Площадь земельного участка согласно сведениям Единого государственного реестра недвижимости (Ркад), м²	500,00
5.	Оценка расхождения Р и Ркад (Р - Ркад), м²	0
6.	Предельный минимальный и максимальный размеры земельного участка (Рмин и Рмакс), м²	Рмин = 300 Рмакс = —
7.	Вид (виды) разрешенного использования	Земельные участки садоводческих товариществ
7.1.	Дополнительные сведения об использовании земельного участка	—
8.	Кадастровый или иной государственный учетный номер (инвентарный) здания, сооружения, объекта незавершенного строительства, расположенного на земельном участке	—
9.	Сведения о земельных участках (землях общего пользования, территории общего пользования), посредством которых обеспечивается доступ	23:42:0708005:4975
10.	Иные сведения	Установление границ производилось на основании сведений, содержащихся на чертеже садово-огороднического товарищества «с/т «Лотос»» с учетом фактической ситуации на местности. В результате уточнения описания местоположения границ ЗУ 23:42:0708005:4036, площадь данного ЗУ не изменилась по сравнению со сведениями о площади, содержащимися в ЕГРН. Доступ к ЗУ обеспечивается посредством ЗУ с КН 23:42:0708005:4975, который является ЗУ общего назначения на территории ведения гражданами садоводства для собственных нужд.
4. Пояснения к сведениям об уточняемом земельном участке с кадастровым номером 23:42:0708005:4036 :		
1.	—	

1. Сведения о характерных точках границ уточняемого земельного участка с кадастровым номером 23:42:0708005:4033 :

Система координат МСК-23, зона 1 (23) Зона № 1

Обозначение характерных точек границ	Координаты, м				Метод определения координат	Формулы, примененные для расчета средней квадратической погрешности определения координат характерных точек границ (Mt), с подставленными в такие формулы значениями и итоговые (вычисленные) значения Mt, м	Описание закрепления точки
	содержатся в Едином государственном реестре недвижимости		определены в результате выполнения комплексных кадастровых работ				
	X	Y	X	Y			
1	2	3	4	5	6	7	8
н4290У	—	—	657 348,17	1 324 597,37	Метод спутниковых геодезических измерений (определений)	√(0,1^2 + 0,1^2) = 0,10	—
н4019У	—	—	657 348,50	1 324 622,37			
н4020У	—	—	657 328,51	1 324 622,66			
н4111У	—	—	657 328,18	1 324 597,66			
н4290У	—	—	657 348,17	1 324 597,37			

2. Сведения о частях границ уточняемого земельного участка с кадастровым номером 23:42:0708005:4033 :

Обозначение части границ		Горизонтальное проложение (S), м	Описание прохождения части границ	Сведения о согласовании местоположения границ (согласовано/спорное)
от т.	до т.			
1	2	3	4	5
н4290У	н4019У	25,00	—	согласовано
н4019У	н4020У	19,99		
н4020У	н4111У	25,00		
н4111У	н4290У	19,99		

3. Сведения о характеристиках уточняемого земельного участка с кадастровым номером 23:42:0708005:4033 :

№ п/п	Наименование характеристики земельного участка	Значение характеристики
1	2	3

1	2	3
1.	Адрес земельного участка	—
1.1.	Сведения о местоположении земельного участка (при отсутствии адреса) в структурированном в соответствии с федеральной информационной адресной системой виде	Российская Федерация, Краснодарский край, Ейский р-н, Ейск г, Лотос снт, уч 736
1.2.	Дополнительные сведения о местоположении земельного участка	—
2.	Площадь земельного участка ± величина погрешности определения (вычисления) площади (Р ± ΔР), м²	500 ± 8,00
3.	Формула, примененная для вычисления предельной погрешности определения площади земельного участка, с подставленными значениями и итоговые (вычисленные) значения	3,5*0,1*√(500) = 8
4.	Площадь земельного участка согласно сведениям Единого государственного реестра недвижимости (Ркад), м²	500,00
5.	Оценка расхождения Р и Ркад (Р - Ркад), м²	0
6.	Предельный минимальный и максимальный размеры земельного участка (Рмин и Рмакс), м²	Рмин = 300 Рмакс = —
7.	Вид (виды) разрешенного использования	Земельные участки садоводческих товариществ
7.1.	Дополнительные сведения об использовании земельного участка	—
8.	Кадастровый или иной государственный учетный номер (инвентарный) здания, сооружения, объекта незавершенного строительства, расположенного на земельном участке	—
9.	Сведения о земельных участках (землях общего пользования, территории общего пользования), посредством которых обеспечивается доступ	23:42:0708005:4975
10.	Иные сведения	Установление границ производилось на основании сведений, содержащихся на чертеже садово-огороднического товарищества «с/т «Лотос»» с учетом фактической ситуации на местности. В результате уточнения описания местоположения границ ЗУ 23:42:0708005:4033, площадь данного ЗУ не изменилась по сравнению со сведениями о площади, содержащимися в ЕГРН. Доступ к ЗУ обеспечивается посредством ЗУ с КН 23:42:0708005:4975, который является ЗУ общего назначения на территории ведения гражданами садоводства для собственных нужд.
4. Пояснения к сведениям об уточняемом земельном участке с кадастровым номером 23:42:0708005:4033 :		
1.	—	

1. Сведения о характерных точках границ уточняемого земельного участка с кадастровым номером 23:42:0708005:4031 :

Система координат МСК-23, зона 1 (23) Зона № 1

Обозначение характерных точек границ	Координаты, м				Метод определения координат	Формулы, примененные для расчета средней квадратической погрешности определения координат характерных точек границ (Mt), с подставленными в такие формулы значениями и итоговые (вычисленные) значения Mt, м	Описание закрепления точки
	содержатся в Едином государственном реестре недвижимости		определены в результате выполнения комплексных кадастровых работ				
	X	Y	X	Y			
1	2	3	4	5	6	7	8
н4074У	—	—	657 368,17	1 324 597,11	Метод спутниковых геодезических измерений (определений)	√(0,1^2 + 0,1^2) = 0,10	—
н4018У	—	—	657 368,50	1 324 622,11			
н4019У	—	—	657 348,50	1 324 622,37			
н4290У	—	—	657 348,17	1 324 597,37			
н4074У	—	—	657 368,17	1 324 597,11			

2. Сведения о частях границ уточняемого земельного участка с кадастровым номером 23:42:0708005:4031 :

Обозначение части границ		Горизонтальное проложение (S), м	Описание прохождения части границ	Сведения о согласовании местоположения границ (согласовано/спорное)
от т.	до т.			
1	2	3	4	5
н4074У	н4018У	25,00	—	согласовано
н4018У	н4019У	20,00		
н4019У	н4290У	25,00		
н4290У	н4074У	20,00		

3. Сведения о характеристиках уточняемого земельного участка с кадастровым номером 23:42:0708005:4031 :

№ п/п	Наименование характеристики земельного участка	Значение характеристики
1	2	3

1	2	3
1.	Адрес земельного участка	—
1.1.	Сведения о местоположении земельного участка (при отсутствии адреса) в структурированном в соответствии с федеральной информационной адресной системой виде	Российская Федерация, Краснодарский край, Ейский р-н, Ейск г, Лотос снт, уч 734
1.2.	Дополнительные сведения о местоположении земельного участка	—
2.	Площадь земельного участка ± величина погрешности определения (вычисления) площади (Р ± ΔР), м²	500 ± 8,00
3.	Формула, примененная для вычисления предельной погрешности определения площади земельного участка, с подставленными значениями и итоговые (вычисленные) значения	3,5*0,1*√(500) = 8
4.	Площадь земельного участка согласно сведениям Единого государственного реестра недвижимости (Ркад), м²	500,00
5.	Оценка расхождения Р и Ркад (Р - Ркад), м²	0
6.	Предельный минимальный и максимальный размеры земельного участка (Рмин и Рмакс), м²	Рмин = 300 Рмакс = —
7.	Вид (виды) разрешенного использования	Земельные участки садоводческих товариществ
7.1.	Дополнительные сведения об использовании земельного участка	—
8.	Кадастровый или иной государственный учетный номер (инвентарный) здания, сооружения, объекта незавершенного строительства, расположенного на земельном участке	—
9.	Сведения о земельных участках (землях общего пользования, территории общего пользования), посредством которых обеспечивается доступ	23:42:0708005:4975
10.	Иные сведения	Установление границ производилось на основании сведений, содержащихся на чертеже садово-огороднического товарищества «с/т «Лотос»» с учетом фактической ситуации на местности. В результате уточнения описания местоположения границ ЗУ 23:42:0708005:4031, площадь данного ЗУ не изменилась по сравнению со сведениями о площади, содержащимися в ЕГРН. Доступ к ЗУ обеспечивается посредством ЗУ с КН 23:42:0708005:4975, который является ЗУ общего назначения на территории ведения гражданами садоводства для собственных нужд.
4. Пояснения к сведениям об уточняемом земельном участке с кадастровым номером 23:42:0708005:4031 :		
1.	—	

1. Сведения о характерных точках границ уточняемого земельного участка с кадастровым номером 23:42:0708005:4029 :

Система координат МСК-23, зона 1 (23) Зона № 1

Обозначение характерных точек границ	Координаты, м				Метод определения координат	Формулы, примененные для расчета средней квадратической погрешности определения координат характерных точек границ (Mt), с подставленными в такие формулы значениями и итоговые (вычисленные) значения Mt, м	Описание закрепления точки
	содержатся в Едином государственном реестре недвижимости		определены в результате выполнения комплексных кадастровых работ				
	X	Y	X	Y			
1	2	3	4	5	6	7	8
н4334У	—	—	657 388,16	1 324 596,85	Метод спутниковых геодезических измерений (определений)	√(0,1^2 + 0,1^2) = 0,10	—
н4017У	—	—	657 388,49	1 324 621,85			
н4018У	—	—	657 368,50	1 324 622,11			
н4074У	—	—	657 368,17	1 324 597,11			
н4334У	—	—	657 388,16	1 324 596,85			

2. Сведения о частях границ уточняемого земельного участка с кадастровым номером 23:42:0708005:4029 :

Обозначение части границ		Горизонтальное проложение (S), м	Описание прохождения части границ	Сведения о согласовании местоположения границ (согласовано/спорное)
от т.	до т.			
1	2	3	4	5
н4334У	н4017У	25,00	—	согласовано
н4017У	н4018У	19,99		
н4018У	н4074У	25,00		
н4074У	н4334У	19,99		

3. Сведения о характеристиках уточняемого земельного участка с кадастровым номером 23:42:0708005:4029 :

№ п/п	Наименование характеристики земельного участка	Значение характеристики
1	2	3

1	2	3
1.	Адрес земельного участка	—
1.1.	Сведения о местоположении земельного участка (при отсутствии адреса) в структурированном в соответствии с федеральной информационной адресной системой виде	Российская Федерация, Краснодарский край, Ейский р-н, Ейск г, Лотос снт, уч 732
1.2.	Дополнительные сведения о местоположении земельного участка	—
2.	Площадь земельного участка ± величина погрешности определения (вычисления) площади (Р ± ΔР), м²	500 ± 8,00
3.	Формула, примененная для вычисления предельной погрешности определения площади земельного участка, с подставленными значениями и итоговые (вычисленные) значения	3,5*0,1*√(500) = 8
4.	Площадь земельного участка согласно сведениям Единого государственного реестра недвижимости (Ркад), м²	500,00
5.	Оценка расхождения Р и Ркад (Р - Ркад), м²	0
6.	Предельный минимальный и максимальный размеры земельного участка (Рмин и Рмакс), м²	Рмин = 300 Рмакс = —
7.	Вид (виды) разрешенного использования	Земельные участки садоводческих товариществ
7.1.	Дополнительные сведения об использовании земельного участка	—
8.	Кадастровый или иной государственный учетный номер (инвентарный) здания, сооружения, объекта незавершенного строительства, расположенного на земельном участке	—
9.	Сведения о земельных участках (землях общего пользования, территории общего пользования), посредством которых обеспечивается доступ	23:42:0708005:4975
10.	Иные сведения	Установление границ производилось на основании сведений, содержащихся на чертеже садово-огороднического товарищества «с/т «Лотос»» с учетом фактической ситуации на местности. В результате уточнения описания местоположения границ ЗУ 23:42:0708005:4029, площадь данного ЗУ не изменилась по сравнению со сведениями о площади, содержащимися в ЕГРН. Доступ к ЗУ обеспечивается посредством ЗУ с КН 23:42:0708005:4975, который является ЗУ общего назначения на территории ведения гражданами садоводства для собственных нужд.
4. Пояснения к сведениям об уточняемом земельном участке с кадастровым номером 23:42:0708005:4029 :		
1.	—	

1. Сведения о характерных точках границ уточняемого земельного участка с кадастровым номером 23:42:0708005:4027 :

Система координат МСК-23, зона 1 (23) Зона № 1

Обозначение характерных точек границ	Координаты, м				Метод определения координат	Формулы, примененные для расчета средней квадратической погрешности определения координат характерных точек границ (Mt), с подставленными в такие формулы значениями и итоговые (вычисленные) значения Mt, м	Описание закрепления точки
	содержатся в Едином государственном реестре недвижимости		определены в результате выполнения комплексных кадастровых работ				
	X	Y	X	Y			
1	2	3	4	5	6	7	8
н4360У	—	—	657 408,16	1 324 596,59	Метод спутниковых геодезических измерений (определений)	√(0,1^2 + 0,1^2) = 0,10	—
н4016У	—	—	657 408,49	1 324 621,59			
н4017У	—	—	657 388,49	1 324 621,85			
н4334У	—	—	657 388,16	1 324 596,85			
н4360У	—	—	657 408,16	1 324 596,59			

2. Сведения о частях границ уточняемого земельного участка с кадастровым номером 23:42:0708005:4027 :

Обозначение части границ		Горизонтальное проложение (S), м	Описание прохождения части границ	Сведения о согласовании местоположения границ (согласовано/спорное)
от т.	до т.			
1	2	3	4	5
н4360У	н4016У	25,00	—	согласовано
н4016У	н4017У	20,00		
н4017У	н4334У	25,00		
н4334У	н4360У	20,00		

3. Сведения о характеристиках уточняемого земельного участка с кадастровым номером 23:42:0708005:4027 :

№ п/п	Наименование характеристики земельного участка	Значение характеристики
1	2	3

1	2	3
1.	Адрес земельного участка	—
1.1.	Сведения о местоположении земельного участка (при отсутствии адреса) в структурированном в соответствии с федеральной информационной адресной системой виде	Российская Федерация, Краснодарский край, Ейский р-н, Ейск г, Лотос снт, уч 730
1.2.	Дополнительные сведения о местоположении земельного участка	—
2.	Площадь земельного участка ± величина погрешности определения (вычисления) площади (Р ± ΔР), м²	500 ± 8,00
3.	Формула, примененная для вычисления предельной погрешности определения площади земельного участка, с подставленными значениями и итоговые (вычисленные) значения	3,5*0,1*√(500) = 8
4.	Площадь земельного участка согласно сведениям Единого государственного реестра недвижимости (Ркад), м²	500,00
5.	Оценка расхождения Р и Ркад (Р - Ркад), м²	0
6.	Предельный минимальный и максимальный размеры земельного участка (Рмин и Рмакс), м²	Рмин = 300 Рмакс = —
7.	Вид (виды) разрешенного использования	Земельные участки садоводческих товариществ
7.1.	Дополнительные сведения об использовании земельного участка	—
8.	Кадастровый или иной государственный учетный номер (инвентарный) здания, сооружения, объекта незавершенного строительства, расположенного на земельном участке	—
9.	Сведения о земельных участках (землях общего пользования, территории общего пользования), посредством которых обеспечивается доступ	23:42:0708005:4975
10.	Иные сведения	Установление границ производилось на основании сведений, содержащихся на чертеже садово-огороднического товарищества «с/т «Лотос»» с учетом фактической ситуации на местности. В результате уточнения описания местоположения границ ЗУ 23:42:0708005:4027, площадь данного ЗУ не изменилась по сравнению со сведениями о площади, содержащимися в ЕГРН. Доступ к ЗУ обеспечивается посредством ЗУ с КН 23:42:0708005:4975, который является ЗУ общего назначения на территории ведения гражданами садоводства для собственных нужд.
4. Пояснения к сведениям об уточняемом земельном участке с кадастровым номером 23:42:0708005:4027 :		
1.	—	

1. Сведения о характерных точках границ уточняемого земельного участка с кадастровым номером 23:42:0708005:4023 :

Система координат МСК-23, зона 1 (23) Зона № 1

Обозначение характерных точек границ	Координаты, м				Метод определения координат	Формулы, примененные для расчета средней квадратической погрешности определения координат характерных точек границ (Mt), с подставленными в такие формулы значениями и итоговые (вычисленные) значения Mt, м	Описание закрепления точки
	содержатся в Едином государственном реестре недвижимости		определены в результате выполнения комплексных кадастровых работ				
	X	Y	X	Y			
1	2	3	4	5	6	7	8
н4249У	—	—	657 428,16	1 324 596,34	Метод спутниковых геодезических измерений (определений)	√(0,1^2 + 0,1^2) = 0,10	—
н4015У	—	—	657 428,49	1 324 621,34			
н4016У	—	—	657 408,49	1 324 621,59			
н4360У	—	—	657 408,16	1 324 596,59			
н4249У	—	—	657 428,16	1 324 596,34			

2. Сведения о частях границ уточняемого земельного участка с кадастровым номером 23:42:0708005:4023 :

Обозначение части границ		Горизонтальное проложение (S), м	Описание прохождения части границ	Сведения о согласовании местоположения границ (согласовано/спорное)
от т.	до т.			
1	2	3	4	5
н4249У	н4015У	25,00	—	согласовано
н4015У	н4016У	20,00		
н4016У	н4360У	25,00		
н4360У	н4249У	20,00		

3. Сведения о характеристиках уточняемого земельного участка с кадастровым номером 23:42:0708005:4023 :

№ п/п	Наименование характеристики земельного участка	Значение характеристики
1	2	3

1	2	3
1.	Адрес земельного участка	—
1.1.	Сведения о местоположении земельного участка (при отсутствии адреса) в структурированном в соответствии с федеральной информационной адресной системой виде	Российская Федерация, Краснодарский край, Ейский р-н, Ейск г, Лотос снт, уч 728
1.2.	Дополнительные сведения о местоположении земельного участка	—
2.	Площадь земельного участка ± величина погрешности определения (вычисления) площади (Р ± ΔР), м²	500 ± 8,00
3.	Формула, примененная для вычисления предельной погрешности определения площади земельного участка, с подставленными значениями и итоговые (вычисленные) значения	3,5*0,1*√(500) = 8
4.	Площадь земельного участка согласно сведениям Единого государственного реестра недвижимости (Ркад), м²	500,00
5.	Оценка расхождения Р и Ркад (Р - Ркад), м²	0
6.	Предельный минимальный и максимальный размеры земельного участка (Рмин и Рмакс), м²	Рмин = 300 Рмакс = —
7.	Вид (виды) разрешенного использования	Земельные участки садоводческих товариществ
7.1.	Дополнительные сведения об использовании земельного участка	—
8.	Кадастровый или иной государственный учетный номер (инвентарный) здания, сооружения, объекта незавершенного строительства, расположенного на земельном участке	—
9.	Сведения о земельных участках (землях общего пользования, территории общего пользования), посредством которых обеспечивается доступ	23:42:0708005:4975
10.	Иные сведения	Установление границ производилось на основании сведений, содержащихся на чертеже садово-огороднического товарищества «с/т «Лотос»» с учетом фактической ситуации на местности. В результате уточнения описания местоположения границ ЗУ 23:42:0708005:4023, площадь данного ЗУ не изменилась по сравнению со сведениями о площади, содержащимися в ЕГРН. Доступ к ЗУ обеспечивается посредством ЗУ с КН 23:42:0708005:4975, который является ЗУ общего назначения на территории ведения гражданами садоводства для собственных нужд.
4. Пояснения к сведениям об уточняемом земельном участке с кадастровым номером 23:42:0708005:4023 :		
1.	—	

1. Сведения о характерных точках границ уточняемого земельного участка с кадастровым номером 23:42:0708005:4021 :

Система координат МСК-23, зона 1 (23) Зона № 1

Обозначение характерных точек границ	Координаты, м				Метод определения координат	Формулы, примененные для расчета средней квадратической погрешности определения координат характерных точек границ (Mt), с подставленными в такие формулы значениями и итоговые (вычисленные) значения Mt, м	Описание закрепления точки
	содержатся в Едином государственном реестре недвижимости		определены в результате выполнения комплексных кадастровых работ				
	X	Y	X	Y			
1	2	3	4	5	6	7	8
н4013У	—	—	657 448,16	1 324 596,08	Метод спутниковых геодезических измерений (определений)	√(0,1^2 + 0,1^2) = 0,10	—
н4014У	—	—	657 448,49	1 324 621,08			
н4015У	—	—	657 428,49	1 324 621,34			
н4249У	—	—	657 428,16	1 324 596,34			
н4013У	—	—	657 448,16	1 324 596,08			

2. Сведения о частях границ уточняемого земельного участка с кадастровым номером 23:42:0708005:4021 :

Обозначение части границ		Горизонтальное проложение (S), м	Описание прохождения части границ	Сведения о согласовании местоположения границ (согласовано/спорное)
от т.	до т.			
1	2	3	4	5
н4013У	н4014У	25,00	—	согласовано
н4014У	н4015У	20,00		
н4015У	н4249У	25,00		
н4249У	н4013У	20,00		

3. Сведения о характеристиках уточняемого земельного участка с кадастровым номером 23:42:0708005:4021 :

№ п/п	Наименование характеристики земельного участка	Значение характеристики
1	2	3

1	2	3
1.	Адрес земельного участка	—
1.1.	Сведения о местоположении земельного участка (при отсутствии адреса) в структурированном в соответствии с федеральной информационной адресной системой виде	Российская Федерация, Краснодарский край, Ейский р-н, Ейск г, Лотос снт, уч 726
1.2.	Дополнительные сведения о местоположении земельного участка	—
2.	Площадь земельного участка ± величина погрешности определения (вычисления) площади (Р ± ΔР), м²	500 ± 8,00
3.	Формула, примененная для вычисления предельной погрешности определения площади земельного участка, с подставленными значениями и итоговые (вычисленные) значения	3,5*0,1*√(500) = 8
4.	Площадь земельного участка согласно сведениям Единого государственного реестра недвижимости (Ркад), м²	500,00
5.	Оценка расхождения Р и Ркад (Р - Ркад), м²	0
6.	Предельный минимальный и максимальный размеры земельного участка (Рмин и Рмакс), м²	Рмин = 300 Рмакс = —
7.	Вид (виды) разрешенного использования	Земельные участки садоводческих товариществ
7.1.	Дополнительные сведения об использовании земельного участка	—
8.	Кадастровый или иной государственный учетный номер (инвентарный) здания, сооружения, объекта незавершенного строительства, расположенного на земельном участке	—
9.	Сведения о земельных участках (землях общего пользования, территории общего пользования), посредством которых обеспечивается доступ	23:42:0708005:4975
10.	Иные сведения	Установление границ производилось на основании сведений, содержащихся на чертеже садово-огороднического товарищества «с/т «Лотос»» с учетом фактической ситуации на местности. В результате уточнения описания местоположения границ ЗУ 23:42:0708005:4021, площадь данного ЗУ не изменилась по сравнению со сведениями о площади, содержащимися в ЕГРН. Доступ к ЗУ обеспечивается посредством ЗУ с КН 23:42:0708005:4975, который является ЗУ общего назначения на территории ведения гражданами садоводства для собственных нужд.
4. Пояснения к сведениям об уточняемом земельном участке с кадастровым номером 23:42:0708005:4021 :		
1.	—	

1. Сведения о характерных точках границ уточняемого земельного участка с кадастровым номером 23:42:0708005:4020 :

Система координат МСК-23, зона 1 (23) Зона № 1

Обозначение характерных точек границ	Координаты, м				Метод определения координат	Формулы, примененные для расчета средней квадратической погрешности определения координат характерных точек границ (Mt), с подставленными в такие формулы значениями и итоговые (вычисленные) значения Mt, м	Описание закрепления точки
	содержатся в Едином государственном реестре недвижимости		определены в результате выполнения комплексных кадастровых работ				
	X	Y	X	Y			
1	2	3	4	5	6	7	8
н3952У	—	—	657 448,74	1 324 625,86	Метод спутниковых геодезических измерений (определений)	√(0,1^2 + 0,1^2) = 0,10	—
н4093У	—	—	657 449,07	1 324 650,86			
н4315У	—	—	657 429,07	1 324 651,12			
н3951У	—	—	657 428,75	1 324 626,12			
н3952У	—	—	657 448,74	1 324 625,86			

2. Сведения о частях границ уточняемого земельного участка с кадастровым номером 23:42:0708005:4020 :

Обозначение части границ		Горизонтальное проложение (S), м	Описание прохождения части границ	Сведения о согласовании местоположения границ (согласовано/спорное)
от т.	до т.			
1	2	3	4	5
н3952У	н4093У	25,00	—	согласовано
н4093У	н4315У	20,00		
н4315У	н3951У	25,00		
н3951У	н3952У	19,99		

3. Сведения о характеристиках уточняемого земельного участка с кадастровым номером 23:42:0708005:4020 :

№ п/п	Наименование характеристики земельного участка	Значение характеристики
1	2	3

1	2	3
1.	Адрес земельного участка	—
1.1.	Сведения о местоположении земельного участка (при отсутствии адреса) в структурированном в соответствии с федеральной информационной адресной системой виде	Российская Федерация, Краснодарский край, Ейский р-н, Ейск г, Лотос снт, уч 725
1.2.	Дополнительные сведения о местоположении земельного участка	—
2.	Площадь земельного участка ± величина погрешности определения (вычисления) площади (Р ± ΔР), м²	500 ± 8,00
3.	Формула, примененная для вычисления предельной погрешности определения площади земельного участка, с подставленными значениями и итоговые (вычисленные) значения	3,5*0,1*√(500) = 8
4.	Площадь земельного участка согласно сведениям Единого государственного реестра недвижимости (Ркад), м²	500,00
5.	Оценка расхождения Р и Ркад (Р - Ркад), м²	0
6.	Предельный минимальный и максимальный размеры земельного участка (Рмин и Рмакс), м²	Рмин = 300 Рмакс = —
7.	Вид (виды) разрешенного использования	Земельные участки садоводческих товариществ
7.1.	Дополнительные сведения об использовании земельного участка	—
8.	Кадастровый или иной государственный учетный номер (инвентарный) здания, сооружения, объекта незавершенного строительства, расположенного на земельном участке	—
9.	Сведения о земельных участках (землях общего пользования, территории общего пользования), посредством которых обеспечивается доступ	23:42:0708005:4975
10.	Иные сведения	Установление границ производилось на основании сведений, содержащихся на чертеже садово-огороднического товарищества «с/т «Лотос»» с учетом фактической ситуации на местности. В результате уточнения описания местоположения границ ЗУ 23:42:0708005:4020, площадь данного ЗУ не изменилась по сравнению со сведениями о площади, содержащимися в ЕГРН. Доступ к ЗУ обеспечивается посредством ЗУ с КН 23:42:0708005:4975, который является ЗУ общего назначения на территории ведения гражданами садоводства для собственных нужд.
4. Пояснения к сведениям об уточняемом земельном участке с кадастровым номером 23:42:0708005:4020 :		
1.	—	

1. Сведения о характерных точках границ уточняемого земельного участка с кадастровым номером 23:42:0708005:3945 :

Система координат МСК-23, зона 1 (23) Зона № 1

Обозначение характерных точек границ	Координаты, м				Метод определения координат	Формулы, примененные для расчета средней квадратической погрешности определения координат характерных точек границ (Mt), с подставленными в такие формулы значениями и итоговые (вычисленные) значения Mt, м	Описание закрепления точки
	содержатся в Едином государственном реестре недвижимости		определены в результате выполнения комплексных кадастровых работ				
	X	Y	X	Y			
1	2	3	4	5	6	7	8
н3919У	—	—	656 909,31	1 324 687,30	Метод спутниковых геодезических измерений (определений)	√(0,1^2 + 0,1^2) = 0,10	—
н4371У	—	—	656 909,64	1 324 712,30			
н3917У	—	—	656 889,64	1 324 712,58			
н4466У	—	—	656 889,32	1 324 687,59			
н3919У	—	—	656 909,31	1 324 687,30			

2. Сведения о частях границ уточняемого земельного участка с кадастровым номером 23:42:0708005:3945 :

Обозначение части границ		Горизонтальное проложение (S), м	Описание прохождения части границ	Сведения о согласовании местоположения границ (согласовано/спорное)
от т.	до т.			
1	2	3	4	5
н3919У	н4371У	25,00	—	согласовано
н4371У	н3917У	20,00		
н3917У	н4466У	24,99		
н4466У	н3919У	19,99		

3. Сведения о характеристиках уточняемого земельного участка с кадастровым номером 23:42:0708005:3945 :

№ п/п	Наименование характеристики земельного участка	Значение характеристики
1	2	3

1	2	3
1.	Адрес земельного участка	—
1.1.	Сведения о местоположении земельного участка (при отсутствии адреса) в структурированном в соответствии с федеральной информационной адресной системой виде	Российская Федерация, Краснодарский край, Ейский р-н, Ейск г, Лотос снт, уч 659
1.2.	Дополнительные сведения о местоположении земельного участка	—
2.	Площадь земельного участка ± величина погрешности определения (вычисления) площади (Р ± ΔР), м²	500 ± 8,00
3.	Формула, примененная для вычисления предельной погрешности определения площади земельного участка, с подставленными значениями и итоговые (вычисленные) значения	3,5*0,1*√(500) = 8
4.	Площадь земельного участка согласно сведениям Единого государственного реестра недвижимости (Ркад), м²	500,00
5.	Оценка расхождения Р и Ркад (Р - Ркад), м²	0
6.	Предельный минимальный и максимальный размеры земельного участка (Рмин и Рмакс), м²	Рмин = 300 Рмакс = —
7.	Вид (виды) разрешенного использования	Земельные участки садоводческих товариществ
7.1.	Дополнительные сведения об использовании земельного участка	—
8.	Кадастровый или иной государственный учетный номер (инвентарный) здания, сооружения, объекта незавершенного строительства, расположенного на земельном участке	—
9.	Сведения о земельных участках (землях общего пользования, территории общего пользования), посредством которых обеспечивается доступ	23:42:0708005:4975
10.	Иные сведения	Установление границ производилось на основании сведений, содержащихся на чертеже садово-огороднического товарищества «с/т «Лотос»» с учетом фактической ситуации на местности. В результате уточнения описания местоположения границ ЗУ 23:42:0708005:3945, площадь данного ЗУ не изменилась по сравнению со сведениями о площади, содержащимися в ЕГРН. Доступ к ЗУ обеспечивается посредством ЗУ с КН 23:42:0708005:4975, который является ЗУ общего назначения на территории ведения гражданами садоводства для собственных нужд.
4. Пояснения к сведениям об уточняемом земельном участке с кадастровым номером 23:42:0708005:3945 :		
1.	—	

1. Сведения о характерных точках границ уточняемого земельного участка с кадастровым номером 23:42:0708005:3944 :

Система координат МСК-23, зона 1 (23) Зона № 1

Обозначение характерных точек границ	Координаты, м				Метод определения координат	Формулы, примененные для расчета средней квадратической погрешности определения координат характерных точек границ (Mt), с подставленными в такие формулы значениями и итоговые (вычисленные) значения Mt, м	Описание закрепления точки
	содержатся в Едином государственном реестре недвижимости		определены в результате выполнения комплексных кадастровых работ				
	X	Y	X	Y			
1	2	3	4	5	6	7	8
н4459У	—	—	656 929,18	1 324 657,72	Метод спутниковых геодезических измерений (определений)	√(0,1^2 + 0,1^2) = 0,10	—
н3980У	—	—	656 929,51	1 324 682,72			
н3981У	—	—	656 909,52	1 324 683,01			
н4091У	—	—	656 909,19	1 324 658,01			
н4459У	—	—	656 929,18	1 324 657,72			

2. Сведения о частях границ уточняемого земельного участка с кадастровым номером 23:42:0708005:3944 :

Обозначение части границ		Горизонтальное проложение (S), м	Описание прохождения части границ	Сведения о согласовании местоположения границ (согласовано/спорное)
от т.	до т.			
1	2	3	4	5
н4459У	н3980У	25,00	—	согласовано
н3980У	н3981У	19,99		
н3981У	н4091У	25,00		
н4091У	н4459У	19,99		

3. Сведения о характеристиках уточняемого земельного участка с кадастровым номером 23:42:0708005:3944 :

№ п/п	Наименование характеристики земельного участка	Значение характеристики
1	2	3

1	2	3
1.	Адрес земельного участка	—
1.1.	Сведения о местоположении земельного участка (при отсутствии адреса) в структурированном в соответствии с федеральной информационной адресной системой виде	Российская Федерация, Краснодарский край, Ейский р-н, Ейск г, Лотос снт, уч 658
1.2.	Дополнительные сведения о местоположении земельного участка	—
2.	Площадь земельного участка ± величина погрешности определения (вычисления) площади (Р ± ΔР), м²	500 ± 8,00
3.	Формула, примененная для вычисления предельной погрешности определения площади земельного участка, с подставленными значениями и итоговые (вычисленные) значения	3,5*0,1*√(500) = 8
4.	Площадь земельного участка согласно сведениям Единого государственного реестра недвижимости (Ркад), м²	500,00
5.	Оценка расхождения Р и Ркад (Р - Ркад), м²	0
6.	Предельный минимальный и максимальный размеры земельного участка (Рмин и Рмакс), м²	Рмин = 300 Рмакс = —
7.	Вид (виды) разрешенного использования	Земельные участки садоводческих товариществ
7.1.	Дополнительные сведения об использовании земельного участка	—
8.	Кадастровый или иной государственный учетный номер (инвентарный) здания, сооружения, объекта незавершенного строительства, расположенного на земельном участке	—
9.	Сведения о земельных участках (землях общего пользования, территории общего пользования), посредством которых обеспечивается доступ	23:42:0708005:4975
10.	Иные сведения	Установление границ производилось на основании сведений, содержащихся на чертеже садово-огороднического товарищества «с/т «Лотос»» с учетом фактической ситуации на местности. В результате уточнения описания местоположения границ ЗУ 23:42:0708005:3944, площадь данного ЗУ не изменилась по сравнению со сведениями о площади, содержащимися в ЕГРН. Доступ к ЗУ обеспечивается посредством ЗУ с КН 23:42:0708005:4975, который является ЗУ общего назначения на территории ведения гражданами садоводства для собственных нужд.
4. Пояснения к сведениям об уточняемом земельном участке с кадастровым номером 23:42:0708005:3944 :		
1.	—	

1. Сведения о характерных точках границ уточняемого земельного участка с кадастровым номером 23:42:0708005:3943 :

Система координат МСК-23, зона 1 (23) Зона № 1

Обозначение характерных точек границ	Координаты, м				Метод определения координат	Формулы, примененные для расчета средней квадратической погрешности определения координат характерных точек границ (Mt), с подставленными в такие формулы значениями и итоговые (вычисленные) значения Mt, м	Описание закрепления точки
	содержатся в Едином государственном реестре недвижимости		определены в результате выполнения комплексных кадастровых работ				
	X	Y	X	Y			
1	2	3	4	5	6	7	8
н3920У	—	—	656 929,30	1 324 687,02	Метод спутниковых геодезических измерений (определений)	√(0,1^2 + 0,1^2) = 0,10	—
н4260У	—	—	656 929,63	1 324 712,01			
н4371У	—	—	656 909,64	1 324 712,30			
н3919У	—	—	656 909,31	1 324 687,30			
н3920У	—	—	656 929,30	1 324 687,02			

2. Сведения о частях границ уточняемого земельного участка с кадастровым номером 23:42:0708005:3943 :

Обозначение части границ		Горизонтальное проложение (S), м	Описание прохождения части границ	Сведения о согласовании местоположения границ (согласовано/спорное)
от т.	до т.			
1	2	3	4	5
н3920У	н4260У	24,99	—	согласовано
н4260У	н4371У	19,99		
н4371У	н3919У	25,00		
н3919У	н3920У	19,99		

3. Сведения о характеристиках уточняемого земельного участка с кадастровым номером 23:42:0708005:3943 :

№ п/п	Наименование характеристики земельного участка	Значение характеристики
1	2	3

1	2	3
1.	Адрес земельного участка	—
1.1.	Сведения о местоположении земельного участка (при отсутствии адреса) в структурированном в соответствии с федеральной информационной адресной системой виде	Российская Федерация, Краснодарский край, Ейский р-н, Ейск г, Лотос снт, уч 657
1.2.	Дополнительные сведения о местоположении земельного участка	—
2.	Площадь земельного участка ± величина погрешности определения (вычисления) площади (Р ± ΔР), м²	500 ± 8,00
3.	Формула, примененная для вычисления предельной погрешности определения площади земельного участка, с подставленными значениями и итоговые (вычисленные) значения	3,5*0,1*√(500) = 8
4.	Площадь земельного участка согласно сведениям Единого государственного реестра недвижимости (Ркад), м²	500,00
5.	Оценка расхождения Р и Ркад (Р - Ркад), м²	0
6.	Предельный минимальный и максимальный размеры земельного участка (Рмин и Рмакс), м²	Рмин = 300 Рмакс = —
7.	Вид (виды) разрешенного использования	Земельные участки садоводческих товариществ
7.1.	Дополнительные сведения об использовании земельного участка	—
8.	Кадастровый или иной государственный учетный номер (инвентарный) здания, сооружения, объекта незавершенного строительства, расположенного на земельном участке	—
9.	Сведения о земельных участках (землях общего пользования, территории общего пользования), посредством которых обеспечивается доступ	23:42:0708005:4975
10.	Иные сведения	Установление границ производилось на основании сведений, содержащихся на чертеже садово-огороднического товарищества «с/т «Лотос»» с учетом фактической ситуации на местности. В результате уточнения описания местоположения границ ЗУ 23:42:0708005:3943, площадь данного ЗУ не изменилась по сравнению со сведениями о площади, содержащимися в ЕГРН. Доступ к ЗУ обеспечивается посредством ЗУ с КН 23:42:0708005:4975, который является ЗУ общего назначения на территории ведения гражданами садоводства для собственных нужд.
4. Пояснения к сведениям об уточняемом земельном участке с кадастровым номером 23:42:0708005:3943 :		
1.	—	

1. Сведения о характерных точках границ уточняемого земельного участка с кадастровым номером 23:42:0708005:3942 :

Система координат МСК-23, зона 1 (23) Зона № 1

Обозначение характерных точек границ	Координаты, м				Метод определения координат	Формулы, примененные для расчета средней квадратической погрешности определения координат характерных точек границ (Mt), с подставленными в такие формулы значениями и итоговые (вычисленные) значения Mt, м	Описание закрепления точки
	содержатся в Едином государственном реестре недвижимости		определены в результате выполнения комплексных кадастровых работ				
	X	Y	X	Y			
1	2	3	4	5	6	7	8
н4303У	—	—	656 949,17	1 324 657,46	Метод спутниковых геодезических измерений (определений)	√(0,1^2 + 0,1^2) = 0,10	—
н3979У	—	—	656 949,50	1 324 682,46			
н3980У	—	—	656 929,51	1 324 682,72			
н4459У	—	—	656 929,18	1 324 657,72			
н4303У	—	—	656 949,17	1 324 657,46			

2. Сведения о частях границ уточняемого земельного участка с кадастровым номером 23:42:0708005:3942 :

Обозначение части границ		Горизонтальное проложение (S), м	Описание прохождения части границ	Сведения о согласовании местоположения границ (согласовано/спорное)
от т.	до т.			
1	2	3	4	5
н4303У	н3979У	25,00	—	согласовано
н3979У	н3980У	19,99		
н3980У	н4459У	25,00		
н4459У	н4303У	19,99		

3. Сведения о характеристиках уточняемого земельного участка с кадастровым номером 23:42:0708005:3942 :

№ п/п	Наименование характеристики земельного участка	Значение характеристики
1	2	3

1	2	3
1.	Адрес земельного участка	—
1.1.	Сведения о местоположении земельного участка (при отсутствии адреса) в структурированном в соответствии с федеральной информационной адресной системой виде	Российская Федерация, Краснодарский край, Ейский р-н, Ейск г, Лотос снт, уч 656
1.2.	Дополнительные сведения о местоположении земельного участка	—
2.	Площадь земельного участка ± величина погрешности определения (вычисления) площади (Р ± ΔР), м²	500 ± 8,00
3.	Формула, примененная для вычисления предельной погрешности определения площади земельного участка, с подставленными значениями и итоговые (вычисленные) значения	3,5*0,1*√(500) = 8
4.	Площадь земельного участка согласно сведениям Единого государственного реестра недвижимости (Ркад), м²	500,00
5.	Оценка расхождения Р и Ркад (Р - Ркад), м²	0
6.	Предельный минимальный и максимальный размеры земельного участка (Рмин и Рмакс), м²	Рмин = 300 Рмакс = —
7.	Вид (виды) разрешенного использования	Земельные участки садоводческих товариществ
7.1.	Дополнительные сведения об использовании земельного участка	—
8.	Кадастровый или иной государственный учетный номер (инвентарный) здания, сооружения, объекта незавершенного строительства, расположенного на земельном участке	—
9.	Сведения о земельных участках (землях общего пользования, территории общего пользования), посредством которых обеспечивается доступ	23:42:0708005:4975
10.	Иные сведения	Установление границ производилось на основании сведений, содержащихся на чертеже садово-огороднического товарищества «с/т «Лотос»» с учетом фактической ситуации на местности. В результате уточнения описания местоположения границ ЗУ 23:42:0708005:3942, площадь данного ЗУ не изменилась по сравнению со сведениями о площади, содержащимися в ЕГРН. Доступ к ЗУ обеспечивается посредством ЗУ с КН 23:42:0708005:4975, который является ЗУ общего назначения на территории ведения гражданами садоводства для собственных нужд.
4. Пояснения к сведениям об уточняемом земельном участке с кадастровым номером 23:42:0708005:3942 :		
1.	—	

1. Сведения о характерных точках границ уточняемого земельного участка с кадастровым номером 23:42:0708005:3929 :

Система координат МСК-23, зона 1 (23) Зона № 1

Обозначение характерных точек границ	Координаты, м				Метод определения координат	Формулы, примененные для расчета средней квадратической погрешности определения координат характерных точек границ (Mt), с подставленными в такие формулы значениями и итоговые (вычисленные) значения Mt, м	Описание закрепления точки
	содержатся в Едином государственном реестре недвижимости		определены в результате выполнения комплексных кадастровых работ				
	X	Y	X	Y			
1	2	3	4	5	6	7	8
н4159У	—	—	657 029,16	1 324 656,41	Метод спутниковых геодезических измерений (определений)	√(0,1^2 + 0,1^2) = 0,10	—
н3975У	—	—	657 029,47	1 324 681,43			
н3976У	—	—	657 009,49	1 324 681,66			
н4227У	—	—	657 009,16	1 324 656,66			
н4159У	—	—	657 029,16	1 324 656,41			

2. Сведения о частях границ уточняемого земельного участка с кадастровым номером 23:42:0708005:3929 :

Обозначение части границ		Горизонтальное проложение (S), м	Описание прохождения части границ	Сведения о согласовании местоположения границ (согласовано/спорное)
от т.	до т.			
1	2	3	4	5
н4159У	н3975У	25,02	—	согласовано
н3975У	н3976У	19,98		
н3976У	н4227У	25,00		
н4227У	н4159У	20,00		

3. Сведения о характеристиках уточняемого земельного участка с кадастровым номером 23:42:0708005:3929 :

№ п/п	Наименование характеристики земельного участка	Значение характеристики
1	2	3

1	2	3
1.	Адрес земельного участка	—
1.1.	Сведения о местоположении земельного участка (при отсутствии адреса) в структурированном в соответствии с федеральной информационной адресной системой виде	Российская Федерация, Краснодарский край, Ейский р-н, Ейск г, Лотос снт, уч 648
1.2.	Дополнительные сведения о местоположении земельного участка	—
2.	Площадь земельного участка ± величина погрешности определения (вычисления) площади (Р ± ΔР), м²	500 ± 8,00
3.	Формула, примененная для вычисления предельной погрешности определения площади земельного участка, с подставленными значениями и итоговые (вычисленные) значения	3,5*0,1*√(500) = 8
4.	Площадь земельного участка согласно сведениям Единого государственного реестра недвижимости (Ркад), м²	500,00
5.	Оценка расхождения Р и Ркад (Р - Ркад), м²	0
6.	Предельный минимальный и максимальный размеры земельного участка (Рмин и Рмакс), м²	Рмин = 300 Рмакс = —
7.	Вид (виды) разрешенного использования	Земельные участки садоводческих товариществ
7.1.	Дополнительные сведения об использовании земельного участка	—
8.	Кадастровый или иной государственный учетный номер (инвентарный) здания, сооружения, объекта незавершенного строительства, расположенного на земельном участке	—
9.	Сведения о земельных участках (землях общего пользования, территории общего пользования), посредством которых обеспечивается доступ	23:42:0708005:4975
10.	Иные сведения	Установление границ производилось на основании сведений, содержащихся на чертеже садово-огороднического товарищества «с/т «Лотос»» с учетом фактической ситуации на местности. В результате уточнения описания местоположения границ ЗУ 23:42:0708005:3929, площадь данного ЗУ не изменилась по сравнению со сведениями о площади, содержащимися в ЕГРН. Доступ к ЗУ обеспечивается посредством ЗУ с КН 23:42:0708005:4975, который является ЗУ общего назначения на территории ведения гражданами садоводства для собственных нужд.
4. Пояснения к сведениям об уточняемом земельном участке с кадастровым номером 23:42:0708005:3929 :		
1.	—	

1. Сведения о характерных точках границ уточняемого земельного участка с кадастровым номером 23:42:0708005:3927 :

Система координат МСК-23, зона 1 (23) Зона № 1

Обозначение характерных точек границ	Координаты, м				Метод определения координат	Формулы, примененные для расчета средней квадратической погрешности определения координат характерных точек границ (Mt), с подставленными в такие формулы значениями и итоговые (вычисленные) значения Mt, м	Описание закрепления точки
	содержатся в Едином государственном реестре недвижимости		определены в результате выполнения комплексных кадастровых работ				
	X	Y	X	Y			
1	2	3	4	5	6	7	8
н3925У	—	—	657 029,28	1 324 685,70	Метод спутниковых геодезических измерений (определений)	√(0,1^2 + 0,1^2) = 0,10	—
н4294У	—	—	657 029,61	1 324 710,70			
н4346У	—	—	657 009,61	1 324 710,95			
н3924У	—	—	657 009,29	1 324 685,98			
н3925У	—	—	657 029,28	1 324 685,70			

2. Сведения о частях границ уточняемого земельного участка с кадастровым номером 23:42:0708005:3927 :

Обозначение части границ		Горизонтальное проложение (S), м	Описание прохождения части границ	Сведения о согласовании местоположения границ (согласовано/спорное)
от т.	до т.			
1	2	3	4	5
н3925У	н4294У	25,00	—	согласовано
н4294У	н4346У	20,00		
н4346У	н3924У	24,97		
н3924У	н3925У	19,99		

3. Сведения о характеристиках уточняемого земельного участка с кадастровым номером 23:42:0708005:3927 :

№ п/п	Наименование характеристики земельного участка	Значение характеристики
1	2	3

1	2	3
1.	Адрес земельного участка	—
1.1.	Сведения о местоположении земельного участка (при отсутствии адреса) в структурированном в соответствии с федеральной информационной адресной системой виде	Российская Федерация, Краснодарский край, Ейский р-н, Ейск г, Лотос снт, уч 647
1.2.	Дополнительные сведения о местоположении земельного участка	—
2.	Площадь земельного участка ± величина погрешности определения (вычисления) площади (Р ± ΔР), м²	500 ± 8,00
3.	Формула, примененная для вычисления предельной погрешности определения площади земельного участка, с подставленными значениями и итоговые (вычисленные) значения	3,5*0,1*√(500) = 8
4.	Площадь земельного участка согласно сведениям Единого государственного реестра недвижимости (Ркад), м²	500,00
5.	Оценка расхождения Р и Ркад (Р - Ркад), м²	0
6.	Предельный минимальный и максимальный размеры земельного участка (Рмин и Рмакс), м²	Рмин = 300 Рмакс = —
7.	Вид (виды) разрешенного использования	Земельные участки садоводческих товариществ
7.1.	Дополнительные сведения об использовании земельного участка	—
8.	Кадастровый или иной государственный учетный номер (инвентарный) здания, сооружения, объекта незавершенного строительства, расположенного на земельном участке	—
9.	Сведения о земельных участках (землях общего пользования, территории общего пользования), посредством которых обеспечивается доступ	23:42:0708005:4975
10.	Иные сведения	Установление границ производилось на основании сведений, содержащихся на чертеже садово-огороднического товарищества «с/т «Лотос»» с учетом фактической ситуации на местности. В результате уточнения описания местоположения границ ЗУ 23:42:0708005:3927, площадь данного ЗУ не изменилась по сравнению со сведениями о площади, содержащимися в ЕГРН. Доступ к ЗУ обеспечивается посредством ЗУ с КН 23:42:0708005:4975, который является ЗУ общего назначения на территории ведения гражданами садоводства для собственных нужд.
4. Пояснения к сведениям об уточняемом земельном участке с кадастровым номером 23:42:0708005:3927 :		
1.	—	

1. Сведения о характерных точках границ уточняемого земельного участка с кадастровым номером 23:42:0708005:3925 :

Система координат МСК-23, зона 1 (23) Зона № 1

Обозначение характерных точек границ	Координаты, м				Метод определения координат	Формулы, примененные для расчета средней квадратической погрешности определения координат характерных точек границ (Mt), с подставленными в такие формулы значениями и итоговые (вычисленные) значения Mt, м	Описание закрепления точки
	содержатся в Едином государственном реестре недвижимости		определены в результате выполнения комплексных кадастровых работ				
	X	Y	X	Y			
1	2	3	4	5	6	7	8
н4393У	—	—	657 049,15	1 324 656,14	Метод спутниковых геодезических измерений (определений)	√(0,1^2 + 0,1^2) = 0,10	—
н3974У	—	—	657 049,47	1 324 681,11			
н3975У	—	—	657 029,47	1 324 681,43			
н4159У	—	—	657 029,16	1 324 656,41			
н4393У	—	—	657 049,15	1 324 656,14			

2. Сведения о частях границ уточняемого земельного участка с кадастровым номером 23:42:0708005:3925 :

Обозначение части границ		Горизонтальное проложение (S), м	Описание прохождения части границ	Сведения о согласовании местоположения границ (согласовано/спорное)
от т.	до т.			
1	2	3	4	5
н4393У	н3974У	24,97	—	согласовано
н3974У	н3975У	20,00		
н3975У	н4159У	25,02		
н4159У	н4393У	19,99		

3. Сведения о характеристиках уточняемого земельного участка с кадастровым номером 23:42:0708005:3925 :

№ п/п	Наименование характеристики земельного участка	Значение характеристики
1	2	3

1	2	3
1.	Адрес земельного участка	—
1.1.	Сведения о местоположении земельного участка (при отсутствии адреса) в структурированном в соответствии с федеральной информационной адресной системой виде	Российская Федерация, Краснодарский край, Ейский р-н, Ейск г, Лотос снт, уч 646
1.2.	Дополнительные сведения о местоположении земельного участка	—
2.	Площадь земельного участка ± величина погрешности определения (вычисления) площади (Р ± ΔР), м²	500 ± 8,00
3.	Формула, примененная для вычисления предельной погрешности определения площади земельного участка, с подставленными значениями и итоговые (вычисленные) значения	3,5*0,1*√(500) = 8
4.	Площадь земельного участка согласно сведениям Единого государственного реестра недвижимости (Ркад), м²	500,00
5.	Оценка расхождения Р и Ркад (Р - Ркад), м²	0
6.	Предельный минимальный и максимальный размеры земельного участка (Рмин и Рмакс), м²	Рмин = 300 Рмакс = —
7.	Вид (виды) разрешенного использования	Земельные участки садоводческих товариществ
7.1.	Дополнительные сведения об использовании земельного участка	—
8.	Кадастровый или иной государственный учетный номер (инвентарный) здания, сооружения, объекта незавершенного строительства, расположенного на земельном участке	—
9.	Сведения о земельных участках (землях общего пользования, территории общего пользования), посредством которых обеспечивается доступ	23:42:0708005:4975
10.	Иные сведения	Установление границ производилось на основании сведений, содержащихся на чертеже садово-огороднического товарищества «с/т «Лотос»» с учетом фактической ситуации на местности. В результате уточнения описания местоположения границ ЗУ 23:42:0708005:3925, площадь данного ЗУ не изменилась по сравнению со сведениями о площади, содержащимися в ЕГРН. Доступ к ЗУ обеспечивается посредством ЗУ с КН 23:42:0708005:4975, который является ЗУ общего назначения на территории ведения гражданами садоводства для собственных нужд.
4. Пояснения к сведениям об уточняемом земельном участке с кадастровым номером 23:42:0708005:3925 :		
1.	—	

1. Сведения о характерных точках границ уточняемого земельного участка с кадастровым номером 23:42:0708005:3920 :

Система координат МСК-23, зона 1 (23) Зона № 1

Обозначение характерных точек границ	Координаты, м				Метод определения координат	Формулы, примененные для расчета средней квадратической погрешности определения координат характерных точек границ (Mt), с подставленными в такие формулы значениями и итоговые (вычисленные) значения Mt, м	Описание закрепления точки
	содержатся в Едином государственном реестре недвижимости		определены в результате выполнения комплексных кадастровых работ				
	X	Y	X	Y			
1	2	3	4	5	6	7	8
н4257У	—	—	657 069,14	1 324 655,85	Метод спутниковых геодезических измерений (определений)	√(0,1^2 + 0,1^2) = 0,10	—
н3973У	—	—	657 069,47	1 324 680,85			
н3974У	—	—	657 049,47	1 324 681,11			
н4393У	—	—	657 049,15	1 324 656,14			
н4257У	—	—	657 069,14	1 324 655,85			

2. Сведения о частях границ уточняемого земельного участка с кадастровым номером 23:42:0708005:3920 :

Обозначение части границ		Горизонтальное проложение (S), м	Описание прохождения части границ	Сведения о согласовании местоположения границ (согласовано/спорное)
от т.	до т.			
1	2	3	4	5
н4257У	н3973У	25,00	—	согласовано
н3973У	н3974У	20,00		
н3974У	н4393У	24,97		
н4393У	н4257У	19,99		

3. Сведения о характеристиках уточняемого земельного участка с кадастровым номером 23:42:0708005:3920 :

№ п/п	Наименование характеристики земельного участка	Значение характеристики
1	2	3

1	2	3
1.	Адрес земельного участка	—
1.1.	Сведения о местоположении земельного участка (при отсутствии адреса) в структурированном в соответствии с федеральной информационной адресной системой виде	Российская Федерация, Краснодарский край, Ейский р-н, Ейск г, Лотос снт, уч 644
1.2.	Дополнительные сведения о местоположении земельного участка	—
2.	Площадь земельного участка ± величина погрешности определения (вычисления) площади (Р ± ΔР), м²	500 ± 8,00
3.	Формула, примененная для вычисления предельной погрешности определения площади земельного участка, с подставленными значениями и итоговые (вычисленные) значения	3,5*0,1*√(500) = 8
4.	Площадь земельного участка согласно сведениям Единого государственного реестра недвижимости (Ркад), м²	500,00
5.	Оценка расхождения Р и Ркад (Р - Ркад), м²	0
6.	Предельный минимальный и максимальный размеры земельного участка (Рмин и Рмакс), м²	Рмин = 300 Рмакс = —
7.	Вид (виды) разрешенного использования	Земельные участки садоводческих товариществ
7.1.	Дополнительные сведения об использовании земельного участка	—
8.	Кадастровый или иной государственный учетный номер (инвентарный) здания, сооружения, объекта незавершенного строительства, расположенного на земельном участке	—
9.	Сведения о земельных участках (землях общего пользования, территории общего пользования), посредством которых обеспечивается доступ	23:42:0708005:4975
10.	Иные сведения	Установление границ производилось на основании сведений, содержащихся на чертеже садово-огороднического товарищества «с/т «Лотос»» с учетом фактической ситуации на местности. В результате уточнения описания местоположения границ ЗУ 23:42:0708005:3920, площадь данного ЗУ не изменилась по сравнению со сведениями о площади, содержащимися в ЕГРН. Доступ к ЗУ обеспечивается посредством ЗУ с КН 23:42:0708005:4975, который является ЗУ общего назначения на территории ведения гражданами садоводства для собственных нужд.
4. Пояснения к сведениям об уточняемом земельном участке с кадастровым номером 23:42:0708005:3920 :		
1.	—	

1. Сведения о характерных точках границ уточняемого земельного участка с кадастровым номером 23:42:0708005:3917 :

Система координат МСК-23, зона 1 (23) Зона № 1

Обозначение характерных точек границ	Координаты, м				Метод определения координат	Формулы, примененные для расчета средней квадратической погрешности определения координат характерных точек границ (Mt), с подставленными в такие формулы значениями и итоговые (вычисленные) значения Mt, м	Описание закрепления точки
	содержатся в Едином государственном реестре недвижимости		определены в результате выполнения комплексных кадастровых работ				
	X	Y	X	Y			
1	2	3	4	5	6	7	8
н4484У	—	—	657 089,13	1 324 655,59	Метод спутниковых геодезических измерений (определений)	√(0,1^2 + 0,1^2) = 0,10	—
н3972У	—	—	657 089,46	1 324 680,59			
н3973У	—	—	657 069,47	1 324 680,85			
н4257У	—	—	657 069,14	1 324 655,85			
н4484У	—	—	657 089,13	1 324 655,59			

2. Сведения о частях границ уточняемого земельного участка с кадастровым номером 23:42:0708005:3917 :

Обозначение части границ		Горизонтальное проложение (S), м	Описание прохождения части границ	Сведения о согласовании местоположения границ (согласовано/спорное)
от т.	до т.			
1	2	3	4	5
н4484У	н3972У	25,00	—	согласовано
н3972У	н3973У	19,99		
н3973У	н4257У	25,00		
н4257У	н4484У	19,99		

3. Сведения о характеристиках уточняемого земельного участка с кадастровым номером 23:42:0708005:3917 :

№ п/п	Наименование характеристики земельного участка	Значение характеристики
1	2	3

1	2	3
1.	Адрес земельного участка	—
1.1.	Сведения о местоположении земельного участка (при отсутствии адреса) в структурированном в соответствии с федеральной информационной адресной системой виде	Российская Федерация, Краснодарский край, Ейский р-н, Ейск г, Лотос снт, д 642
1.2.	Дополнительные сведения о местоположении земельного участка	—
2.	Площадь земельного участка ± величина погрешности определения (вычисления) площади (Р ± ΔР), м²	500 ± 8,00
3.	Формула, примененная для вычисления предельной погрешности определения площади земельного участка, с подставленными значениями и итоговые (вычисленные) значения	3,5*0,1*√(500) = 8
4.	Площадь земельного участка согласно сведениям Единого государственного реестра недвижимости (Ркад), м²	500,00
5.	Оценка расхождения Р и Ркад (Р - Ркад), м²	0
6.	Предельный минимальный и максимальный размеры земельного участка (Рмин и Рмакс), м²	Рмин = 300 Рмакс = —
7.	Вид (виды) разрешенного использования	Земельные участки садоводческих товариществ
7.1.	Дополнительные сведения об использовании земельного участка	—
8.	Кадастровый или иной государственный учетный номер (инвентарный) здания, сооружения, объекта незавершенного строительства, расположенного на земельном участке	—
9.	Сведения о земельных участках (землях общего пользования, территории общего пользования), посредством которых обеспечивается доступ	23:42:0708005:4975
10.	Иные сведения	Установление границ производилось на основании сведений, содержащихся на чертеже садово-огороднического товарищества «с/т «Лотос»» с учетом фактической ситуации на местности. В результате уточнения описания местоположения границ ЗУ 23:42:0708005:3917, площадь данного ЗУ не изменилась по сравнению со сведениями о площади, содержащимися в ЕГРН. Доступ к ЗУ обеспечивается посредством ЗУ с КН 23:42:0708005:4975, который является ЗУ общего назначения на территории ведения гражданами садоводства для собственных нужд.
4. Пояснения к сведениям об уточняемом земельном участке с кадастровым номером 23:42:0708005:3917 :		
1.	—	

1. Сведения о характерных точках границ уточняемого земельного участка с кадастровым номером 23:42:0708005:3916 :

Система координат МСК-23, зона 1 (23) Зона № 1

Обозначение характерных точек границ	Координаты, м				Метод определения координат	Формулы, примененные для расчета средней квадратической погрешности определения координат характерных точек границ (Mt), с подставленными в такие формулы значениями и итоговые (вычисленные) значения Mt, м	Описание закрепления точки
	содержатся в Едином государственном реестре недвижимости		определены в результате выполнения комплексных кадастровых работ				
	X	Y	X	Y			
1	2	3	4	5	6	7	8
н3928У	—	—	657 089,27	1 324 684,92	Метод спутниковых геодезических измерений (определений)	√(0,1^2 + 0,1^2) = 0,10	—
н4253У	—	—	657 089,59	1 324 709,91			
н4330У	—	—	657 069,60	1 324 710,17			
н3927У	—	—	657 069,27	1 324 685,18			
н3928У	—	—	657 089,27	1 324 684,92			

2. Сведения о частях границ уточняемого земельного участка с кадастровым номером 23:42:0708005:3916 :

Обозначение части границ		Горизонтальное проложение (S), м	Описание прохождения части границ	Сведения о согласовании местоположения границ (согласовано/спорное)
от т.	до т.			
1	2	3	4	5
н3928У	н4253У	24,99	—	согласовано
н4253У	н4330У	19,99		
н4330У	н3927У	24,99		
н3927У	н3928У	20,00		

3. Сведения о характеристиках уточняемого земельного участка с кадастровым номером 23:42:0708005:3916 :

№ п/п	Наименование характеристики земельного участка	Значение характеристики
1	2	3

1	2	3
1.	Адрес земельного участка	—
1.1.	Сведения о местоположении земельного участка (при отсутствии адреса) в структурированном в соответствии с федеральной информационной адресной системой виде	Российская Федерация, Краснодарский край, Ейский р-н, Ейск г, Лотос снт, уч 641
1.2.	Дополнительные сведения о местоположении земельного участка	—
2.	Площадь земельного участка ± величина погрешности определения (вычисления) площади (Р ± ΔР), м²	500 ± 8,00
3.	Формула, примененная для вычисления предельной погрешности определения площади земельного участка, с подставленными значениями и итоговые (вычисленные) значения	3,5*0,1*√(500) = 8
4.	Площадь земельного участка согласно сведениям Единого государственного реестра недвижимости (Ркад), м²	500,00
5.	Оценка расхождения Р и Ркад (Р - Ркад), м²	0
6.	Предельный минимальный и максимальный размеры земельного участка (Рмин и Рмакс), м²	Рмин = 300 Рмакс = —
7.	Вид (виды) разрешенного использования	Земельные участки садоводческих товариществ
7.1.	Дополнительные сведения об использовании земельного участка	—
8.	Кадастровый или иной государственный учетный номер (инвентарный) здания, сооружения, объекта незавершенного строительства, расположенного на земельном участке	—
9.	Сведения о земельных участках (землях общего пользования, территории общего пользования), посредством которых обеспечивается доступ	23:42:0708005:4975
10.	Иные сведения	Установление границ производилось на основании сведений, содержащихся на чертеже садово-огороднического товарищества «с/т «Лотос»» с учетом фактической ситуации на местности. В результате уточнения описания местоположения границ ЗУ 23:42:0708005:3916, площадь данного ЗУ не изменилась по сравнению со сведениями о площади, содержащимися в ЕГРН. Доступ к ЗУ обеспечивается посредством ЗУ с КН 23:42:0708005:4975, который является ЗУ общего назначения на территории ведения гражданами садоводства для собственных нужд.
4. Пояснения к сведениям об уточняемом земельном участке с кадастровым номером 23:42:0708005:3916 :		
1.	—	

1. Сведения о характерных точках границ уточняемого земельного участка с кадастровым номером 23:42:0708005:3904 :

Система координат МСК-23, зона 1 (23) Зона № 1

Обозначение характерных точек границ	Координаты, м				Метод определения координат	Формулы, примененные для расчета средней квадратической погрешности определения координат характерных точек границ (Mt), с подставленными в такие формулы значениями и итоговые (вычисленные) значения Mt, м	Описание закрепления точки
	содержатся в Едином государственном реестре недвижимости		определены в результате выполнения комплексных кадастровых работ				
	X	Y	X	Y			
1	2	3	4	5	6	7	8
н4384У	—	—	657 149,12	1 324 654,79	Метод спутниковых геодезических измерений (определений)	√(0,1^2 + 0,1^2) = 0,10	—
н4355У	—	—	657 149,45	1 324 679,79			
н3970У	—	—	657 129,46	1 324 680,08			
н4132У	—	—	657 129,13	1 324 655,08			
н4384У	—	—	657 149,12	1 324 654,79			

2. Сведения о частях границ уточняемого земельного участка с кадастровым номером 23:42:0708005:3904 :

Обозначение части границ		Горизонтальное проложение (S), м	Описание прохождения части границ	Сведения о согласовании местоположения границ (согласовано/спорное)
от т.	до т.			
1	2	3	4	5
н4384У	н4355У	25,00	—	согласовано
н4355У	н3970У	19,99		
н3970У	н4132У	25,00		
н4132У	н4384У	19,99		

3. Сведения о характеристиках уточняемого земельного участка с кадастровым номером 23:42:0708005:3904 :

№ п/п	Наименование характеристики земельного участка	Значение характеристики
1	2	3

1	2	3
1.	Адрес земельного участка	—
1.1.	Сведения о местоположении земельного участка (при отсутствии адреса) в структурированном в соответствии с федеральной информационной адресной системой виде	Российская Федерация, Краснодарский край, Ейский р-н, Ейск г, Лотос снт, уч 636
1.2.	Дополнительные сведения о местоположении земельного участка	—
2.	Площадь земельного участка ± величина погрешности определения (вычисления) площади (Р ± ΔР), м²	500 ± 8,00
3.	Формула, примененная для вычисления предельной погрешности определения площади земельного участка, с подставленными значениями и итоговые (вычисленные) значения	3,5*0,1*√(500) = 8
4.	Площадь земельного участка согласно сведениям Единого государственного реестра недвижимости (Ркад), м²	500,00
5.	Оценка расхождения Р и Ркад (Р - Ркад), м²	0
6.	Предельный минимальный и максимальный размеры земельного участка (Рмин и Рмакс), м²	Рмин = 300 Рмакс = —
7.	Вид (виды) разрешенного использования	Земельные участки садоводческих товариществ
7.1.	Дополнительные сведения об использовании земельного участка	—
8.	Кадастровый или иной государственный учетный номер (инвентарный) здания, сооружения, объекта незавершенного строительства, расположенного на земельном участке	—
9.	Сведения о земельных участках (землях общего пользования, территории общего пользования), посредством которых обеспечивается доступ	23:42:0708005:4975
10.	Иные сведения	Установление границ производилось на основании сведений, содержащихся на чертеже садово-огороднического товарищества «с/т «Лотос»» с учетом фактической ситуации на местности. В результате уточнения описания местоположения границ ЗУ 23:42:0708005:3904, площадь данного ЗУ не изменилась по сравнению со сведениями о площади, содержащимися в ЕГРН. Доступ к ЗУ обеспечивается посредством ЗУ с КН 23:42:0708005:4975, который является ЗУ общего назначения на территории ведения гражданами садоводства для собственных нужд.
4. Пояснения к сведениям об уточняемом земельном участке с кадастровым номером 23:42:0708005:3904 :		
1.	—	

1. Сведения о характерных точках границ уточняемого земельного участка с кадастровым номером 23:42:0708005:3902 :

Система координат МСК-23, зона 1 (23) Зона № 1

Обозначение характерных точек границ	Координаты, м				Метод определения координат	Формулы, примененные для расчета средней квадратической погрешности определения координат характерных точек границ (Mt), с подставленными в такие формулы значениями и итоговые (вычисленные) значения Mt, м	Описание закрепления точки
	содержатся в Едином государственном реестре недвижимости		определены в результате выполнения комплексных кадастровых работ				
	X	Y	X	Y			
1	2	3	4	5	6	7	8
н4353У	—	—	657 149,26	1 324 684,14	Метод спутниковых геодезических измерений (определений)	√(0,1^2 + 0,1^2) = 0,10	—
н4329У	—	—	657 149,58	1 324 709,11			
н4456У	—	—	657 129,59	1 324 709,40			
н4480У	—	—	657 129,27	1 324 684,40			
н4353У	—	—	657 149,26	1 324 684,14			

2. Сведения о частях границ уточняемого земельного участка с кадастровым номером 23:42:0708005:3902 :

Обозначение части границ		Горизонтальное проложение (S), м	Описание прохождения части границ	Сведения о согласовании местоположения границ (согласовано/спорное)
от т.	до т.			
1	2	3	4	5
н4353У	н4329У	24,97	—	согласовано
н4329У	н4456У	19,99		
н4456У	н4480У	25,00		
н4480У	н4353У	19,99		

3. Сведения о характеристиках уточняемого земельного участка с кадастровым номером 23:42:0708005:3902 :

№ п/п	Наименование характеристики земельного участка	Значение характеристики
1	2	3

1	2	3
1.	Адрес земельного участка	—
1.1.	Сведения о местоположении земельного участка (при отсутствии адреса) в структурированном в соответствии с федеральной информационной адресной системой виде	Российская Федерация, Краснодарский край, Ейский р-н, Ейск г, Лотос снт, уч 635
1.2.	Дополнительные сведения о местоположении земельного участка	—
2.	Площадь земельного участка ± величина погрешности определения (вычисления) площади (Р ± ΔР), м²	500 ± 8,00
3.	Формула, примененная для вычисления предельной погрешности определения площади земельного участка, с подставленными значениями и итоговые (вычисленные) значения	3,5*0,1*√(500) = 8
4.	Площадь земельного участка согласно сведениям Единого государственного реестра недвижимости (Ркад), м²	500,00
5.	Оценка расхождения Р и Ркад (Р - Ркад), м²	0
6.	Предельный минимальный и максимальный размеры земельного участка (Рмин и Рмакс), м²	Рмин = 300 Рмакс = —
7.	Вид (виды) разрешенного использования	Земельные участки садоводческих товариществ
7.1.	Дополнительные сведения об использовании земельного участка	—
8.	Кадастровый или иной государственный учетный номер (инвентарный) здания, сооружения, объекта незавершенного строительства, расположенного на земельном участке	—
9.	Сведения о земельных участках (землях общего пользования, территории общего пользования), посредством которых обеспечивается доступ	23:42:0708005:4975
10.	Иные сведения	Установление границ производилось на основании сведений, содержащихся на чертеже садово-огороднического товарищества «с/т «Лотос»» с учетом фактической ситуации на местности. В результате уточнения описания местоположения границ ЗУ 23:42:0708005:3902, площадь данного ЗУ не изменилась по сравнению со сведениями о площади, содержащимися в ЕГРН. Доступ к ЗУ обеспечивается посредством ЗУ с КН 23:42:0708005:4975, который является ЗУ общего назначения на территории ведения гражданами садоводства для собственных нужд.
4. Пояснения к сведениям об уточняемом земельном участке с кадастровым номером 23:42:0708005:3902 :		
1.	—	

1. Сведения о характерных точках границ уточняемого земельного участка с кадастровым номером 23:42:0708005:3900 :

Система координат МСК-23, зона 1 (23) Зона № 1

Обозначение характерных точек границ	Координаты, м				Метод определения координат	Формулы, примененные для расчета средней квадратической погрешности определения координат характерных точек границ (Mt), с подставленными в такие формулы значениями и итоговые (вычисленные) значения Mt, м	Описание закрепления точки
	содержатся в Едином государственном реестре недвижимости		определены в результате выполнения комплексных кадастровых работ				
	X	Y	X	Y			
1	2	3	4	5	6	7	8
н4427У	—	—	657 169,12	1 324 654,54	Метод спутниковых геодезических измерений (определений)	√(0,1^2 + 0,1^2) = 0,10	—
н4463У	—	—	657 169,45	1 324 679,53			
н4355У	—	—	657 149,45	1 324 679,79			
н4384У	—	—	657 149,12	1 324 654,79			
н4427У	—	—	657 169,12	1 324 654,54			

2. Сведения о частях границ уточняемого земельного участка с кадастровым номером 23:42:0708005:3900 :

Обозначение части границ		Горизонтальное проложение (S), м	Описание прохождения части границ	Сведения о согласовании местоположения границ (согласовано/спорное)
от т.	до т.			
1	2	3	4	5
н4427У	н4463У	24,99	—	согласовано
н4463У	н4355У	20,00		
н4355У	н4384У	25,00		
н4384У	н4427У	20,00		

3. Сведения о характеристиках уточняемого земельного участка с кадастровым номером 23:42:0708005:3900 :

№ п/п	Наименование характеристики земельного участка	Значение характеристики
1	2	3

1	2	3
1.	Адрес земельного участка	—
1.1.	Сведения о местоположении земельного участка (при отсутствии адреса) в структурированном в соответствии с федеральной информационной адресной системой виде	Российская Федерация, Краснодарский край, Ейский р-н, Ейск г, Лотос снт, уч 634
1.2.	Дополнительные сведения о местоположении земельного участка	—
2.	Площадь земельного участка ± величина погрешности определения (вычисления) площади (Р ± ΔР), м²	500 ± 8,00
3.	Формула, примененная для вычисления предельной погрешности определения площади земельного участка, с подставленными значениями и итоговые (вычисленные) значения	3,5*0,1*√(500) = 8
4.	Площадь земельного участка согласно сведениям Единого государственного реестра недвижимости (Ркад), м²	500,00
5.	Оценка расхождения Р и Ркад (Р - Ркад), м²	0
6.	Предельный минимальный и максимальный размеры земельного участка (Рмин и Рмакс), м²	Рмин = 300 Рмакс = —
7.	Вид (виды) разрешенного использования	Земельные участки садоводческих товариществ
7.1.	Дополнительные сведения об использовании земельного участка	—
8.	Кадастровый или иной государственный учетный номер (инвентарный) здания, сооружения, объекта незавершенного строительства, расположенного на земельном участке	—
9.	Сведения о земельных участках (землях общего пользования, территории общего пользования), посредством которых обеспечивается доступ	23:42:0708005:4975
10.	Иные сведения	Установление границ производилось на основании сведений, содержащихся на чертеже садово-огороднического товарищества «с/т «Лотос»» с учетом фактической ситуации на местности. В результате уточнения описания местоположения границ ЗУ 23:42:0708005:3900, площадь данного ЗУ не изменилась по сравнению со сведениями о площади, содержащимися в ЕГРН. Доступ к ЗУ обеспечивается посредством ЗУ с КН 23:42:0708005:4975, который является ЗУ общего назначения на территории ведения гражданами садоводства для собственных нужд.
4. Пояснения к сведениям об уточняемом земельном участке с кадастровым номером 23:42:0708005:3900 :		
1.	—	

1. Сведения о характерных точках границ уточняемого земельного участка с кадастровым номером 23:42:0708005:3896 :

Система координат МСК-23, зона 1 (23) Зона № 1

Обозначение характерных точек границ	Координаты, м				Метод определения координат	Формулы, примененные для расчета средней квадратической погрешности определения координат характерных точек границ (Mt), с подставленными в такие формулы значениями и итоговые (вычисленные) значения Mt, м	Описание закрепления точки
	содержатся в Едином государственном реестре недвижимости		определены в результате выполнения комплексных кадастровых работ				
	X	Y	X	Y			
1	2	3	4	5	6	7	8
н4133У	—	—	657 189,11	1 324 654,27	Метод спутниковых геодезических измерений (определений)	√(0,1^2 + 0,1^2) = 0,10	—
н4131У	—	—	657 189,44	1 324 679,27			
н4463У	—	—	657 169,45	1 324 679,53			
н4427У	—	—	657 169,12	1 324 654,54			
н4133У	—	—	657 189,11	1 324 654,27			

2. Сведения о частях границ уточняемого земельного участка с кадастровым номером 23:42:0708005:3896 :

Обозначение части границ		Горизонтальное проложение (S), м	Описание прохождения части границ	Сведения о согласовании местоположения границ (согласовано/спорное)
от т.	до т.			
1	2	3	4	5
н4133У	н4131У	25,00	—	согласовано
н4131У	н4463У	19,99		
н4463У	н4427У	24,99		
н4427У	н4133У	19,99		

3. Сведения о характеристиках уточняемого земельного участка с кадастровым номером 23:42:0708005:3896 :

№ п/п	Наименование характеристики земельного участка	Значение характеристики
1	2	3

1	2	3
1.	Адрес земельного участка	—
1.1.	Сведения о местоположении земельного участка (при отсутствии адреса) в структурированном в соответствии с федеральной информационной адресной системой виде	Российская Федерация, Краснодарский край, Ейский р-н, Ейск г, Лотос снт, уч 632
1.2.	Дополнительные сведения о местоположении земельного участка	—
2.	Площадь земельного участка ± величина погрешности определения (вычисления) площади (Р ± ΔР), м²	500 ± 8,00
3.	Формула, примененная для вычисления предельной погрешности определения площади земельного участка, с подставленными значениями и итоговые (вычисленные) значения	3,5*0,1*√(500) = 8
4.	Площадь земельного участка согласно сведениям Единого государственного реестра недвижимости (Ркад), м²	500,00
5.	Оценка расхождения Р и Ркад (Р - Ркад), м²	0
6.	Предельный минимальный и максимальный размеры земельного участка (Рмин и Рмакс), м²	Рмин = 300 Рмакс = —
7.	Вид (виды) разрешенного использования	Земельные участки садоводческих товариществ
7.1.	Дополнительные сведения об использовании земельного участка	—
8.	Кадастровый или иной государственный учетный номер (инвентарный) здания, сооружения, объекта незавершенного строительства, расположенного на земельном участке	—
9.	Сведения о земельных участках (землях общего пользования, территории общего пользования), посредством которых обеспечивается доступ	23:42:0708005:4975
10.	Иные сведения	Установление границ производилось на основании сведений, содержащихся на чертеже садово-огороднического товарищества «с/т «Лотос»» с учетом фактической ситуации на местности. В результате уточнения описания местоположения границ ЗУ 23:42:0708005:3896, площадь данного ЗУ не изменилась по сравнению со сведениями о площади, содержащимися в ЕГРН. Доступ к ЗУ обеспечивается посредством ЗУ с КН 23:42:0708005:4975, который является ЗУ общего назначения на территории ведения гражданами садоводства для собственных нужд.
4. Пояснения к сведениям об уточняемом земельном участке с кадастровым номером 23:42:0708005:3896 :		
1.	—	

1. Сведения о характерных точках границ уточняемого земельного участка с кадастровым номером 23:42:0708005:3892 :

Система координат МСК-23, зона 1 (23) Зона № 1

Обозначение характерных точек границ	Координаты, м				Метод определения координат	Формулы, примененные для расчета средней квадратической погрешности определения координат характерных точек границ (Mt), с подставленными в такие формулы значениями и итоговые (вычисленные) значения Mt, м	Описание закрепления точки
	содержатся в Едином государственном реестре недвижимости		определены в результате выполнения комплексных кадастровых работ				
	X	Y	X	Y			
1	2	3	4	5	6	7	8
н4103У	—	—	657 209,11	1 324 654,01	Метод спутниковых геодезических измерений (определений)	√(0,1^2 + 0,1^2) = 0,10	—
н4233У	—	—	657 209,44	1 324 679,01			
н4131У	—	—	657 189,44	1 324 679,27			
н4133У	—	—	657 189,11	1 324 654,27			
н4103У	—	—	657 209,11	1 324 654,01			

2. Сведения о частях границ уточняемого земельного участка с кадастровым номером 23:42:0708005:3892 :

Обозначение части границ		Горизонтальное проложение (S), м	Описание прохождения части границ	Сведения о согласовании местоположения границ (согласовано/спорное)
от т.	до т.			
1	2	3	4	5
н4103У	н4233У	25,00	—	согласовано
н4233У	н4131У	20,00		
н4131У	н4133У	25,00		
н4133У	н4103У	20,00		

3. Сведения о характеристиках уточняемого земельного участка с кадастровым номером 23:42:0708005:3892 :

№ п/п	Наименование характеристики земельного участка	Значение характеристики
1	2	3

1	2	3
1.	Адрес земельного участка	—
1.1.	Сведения о местоположении земельного участка (при отсутствии адреса) в структурированном в соответствии с федеральной информационной адресной системой виде	Российская Федерация, Краснодарский край, Ейский р-н, Ейск г, Лотос снт, уч 630
1.2.	Дополнительные сведения о местоположении земельного участка	—
2.	Площадь земельного участка ± величина погрешности определения (вычисления) площади (Р ± ΔР), м²	500 ± 8,00
3.	Формула, примененная для вычисления предельной погрешности определения площади земельного участка, с подставленными значениями и итоговые (вычисленные) значения	3,5*0,1*√(500) = 8
4.	Площадь земельного участка согласно сведениям Единого государственного реестра недвижимости (Ркад), м²	500,00
5.	Оценка расхождения Р и Ркад (Р - Ркад), м²	0
6.	Предельный минимальный и максимальный размеры земельного участка (Рмин и Рмакс), м²	Рмин = 300 Рмакс = —
7.	Вид (виды) разрешенного использования	Земельные участки садоводческих товариществ
7.1.	Дополнительные сведения об использовании земельного участка	—
8.	Кадастровый или иной государственный учетный номер (инвентарный) здания, сооружения, объекта незавершенного строительства, расположенного на земельном участке	—
9.	Сведения о земельных участках (землях общего пользования, территории общего пользования), посредством которых обеспечивается доступ	23:42:0708005:4975
10.	Иные сведения	Установление границ производилось на основании сведений, содержащихся на чертеже садово-огороднического товарищества «с/т «Лотос»» с учетом фактической ситуации на местности. В результате уточнения описания местоположения границ ЗУ 23:42:0708005:3892, площадь данного ЗУ не изменилась по сравнению со сведениями о площади, содержащимися в ЕГРН. Доступ к ЗУ обеспечивается посредством ЗУ с КН 23:42:0708005:4975, который является ЗУ общего назначения на территории ведения гражданами садоводства для собственных нужд.
4. Пояснения к сведениям об уточняемом земельном участке с кадастровым номером 23:42:0708005:3892 :		
1.	—	

1. Сведения о характерных точках границ уточняемого земельного участка с кадастровым номером 23:42:0708005:3886 :

Система координат МСК-23, зона 1 (23) Зона № 1

Обозначение характерных точек границ	Координаты, м				Метод определения координат	Формулы, примененные для расчета средней квадратической погрешности определения координат характерных точек границ (Mt), с подставленными в такие формулы значениями и итоговые (вычисленные) значения Mt, м	Описание закрепления точки
	содержатся в Едином государственном реестре недвижимости		определены в результате выполнения комплексных кадастровых работ				
	X	Y	X	Y			
1	2	3	4	5	6	7	8
н4144У	—	—	657 229,11	1 324 653,76	Метод спутниковых геодезических измерений (определений)	√(0,1^2 + 0,1^2) = 0,10	—
н4356У	—	—	657 229,44	1 324 678,76			
н4233У	—	—	657 209,44	1 324 679,01			
н4103У	—	—	657 209,11	1 324 654,01			
н4144У	—	—	657 229,11	1 324 653,76			

2. Сведения о частях границ уточняемого земельного участка с кадастровым номером 23:42:0708005:3886 :

Обозначение части границ		Горизонтальное проложение (S), м	Описание прохождения части границ	Сведения о согласовании местоположения границ (согласовано/спорное)
от т.	до т.			
1	2	3	4	5
н4144У	н4356У	25,00	—	согласовано
н4356У	н4233У	20,00		
н4233У	н4103У	25,00		
н4103У	н4144У	20,00		

3. Сведения о характеристиках уточняемого земельного участка с кадастровым номером 23:42:0708005:3886 :

№ п/п	Наименование характеристики земельного участка	Значение характеристики
1	2	3

1	2	3
1.	Адрес земельного участка	—
1.1.	Сведения о местоположении земельного участка (при отсутствии адреса) в структурированном в соответствии с федеральной информационной адресной системой виде	Российская Федерация, Краснодарский край, Ейский р-н, Ейск г, Лотос снт, уч 628
1.2.	Дополнительные сведения о местоположении земельного участка	—
2.	Площадь земельного участка ± величина погрешности определения (вычисления) площади (Р ± ΔР), м²	500 ± 8,00
3.	Формула, примененная для вычисления предельной погрешности определения площади земельного участка, с подставленными значениями и итоговые (вычисленные) значения	3,5*0,1*√(500) = 8
4.	Площадь земельного участка согласно сведениям Единого государственного реестра недвижимости (Ркад), м²	500,00
5.	Оценка расхождения Р и Ркад (Р - Ркад), м²	0
6.	Предельный минимальный и максимальный размеры земельного участка (Рмин и Рмакс), м²	Рмин = 300 Рмакс = —
7.	Вид (виды) разрешенного использования	Земельные участки садоводческих товариществ
7.1.	Дополнительные сведения об использовании земельного участка	—
8.	Кадастровый или иной государственный учетный номер (инвентарный) здания, сооружения, объекта незавершенного строительства, расположенного на земельном участке	—
9.	Сведения о земельных участках (землях общего пользования, территории общего пользования), посредством которых обеспечивается доступ	23:42:0708005:4975
10.	Иные сведения	Установление границ производилось на основании сведений, содержащихся на чертеже садово-огороднического товарищества «с/т «Лотос»» с учетом фактической ситуации на местности. В результате уточнения описания местоположения границ ЗУ 23:42:0708005:3886, площадь данного ЗУ не изменилась по сравнению со сведениями о площади, содержащимися в ЕГРН. Доступ к ЗУ обеспечивается посредством ЗУ с КН 23:42:0708005:4975, который является ЗУ общего назначения на территории ведения гражданами садоводства для собственных нужд.
4. Пояснения к сведениям об уточняемом земельном участке с кадастровым номером 23:42:0708005:3886 :		
1.	—	

1. Сведения о характерных точках границ уточняемого земельного участка с кадастровым номером 23:42:0708005:3885 :

Система координат МСК-23, зона 1 (23) Зона № 1

Обозначение характерных точек границ	Координаты, м				Метод определения координат	Формулы, примененные для расчета средней квадратической погрешности определения координат характерных точек границ (Mt), с подставленными в такие формулы значениями и итоговые (вычисленные) значения Mt, м	Описание закрепления точки
	содержатся в Едином государственном реестре недвижимости		определены в результате выполнения комплексных кадастровых работ				
	X	Y	X	Y			
1	2	3	4	5	6	7	8
н3935У	—	—	657 229,25	1 324 683,08	Метод спутниковых геодезических измерений (определений)	√(0,1^2 + 0,1^2) = 0,10	—
н4435У	—	—	657 229,57	1 324 708,08			
н4349У	—	—	657 209,57	1 324 708,33			
н3934У	—	—	657 209,25	1 324 683,34			
н3935У	—	—	657 229,25	1 324 683,08			

2. Сведения о частях границ уточняемого земельного участка с кадастровым номером 23:42:0708005:3885 :

Обозначение части границ		Горизонтальное проложение (S), м	Описание прохождения части границ	Сведения о согласовании местоположения границ (согласовано/спорное)
от т.	до т.			
1	2	3	4	5
н3935У	н4435У	25,00	—	согласовано
н4435У	н4349У	20,00		
н4349У	н3934У	24,99		
н3934У	н3935У	20,00		

3. Сведения о характеристиках уточняемого земельного участка с кадастровым номером 23:42:0708005:3885 :

№ п/п	Наименование характеристики земельного участка	Значение характеристики
1	2	3

1	2	3
1.	Адрес земельного участка	—
1.1.	Сведения о местоположении земельного участка (при отсутствии адреса) в структурированном в соответствии с федеральной информационной адресной системой виде	Российская Федерация, Краснодарский край, Ейский р-н, Ейск г, Лотос снт, уч 627
1.2.	Дополнительные сведения о местоположении земельного участка	—
2.	Площадь земельного участка ± величина погрешности определения (вычисления) площади (Р ± ΔР), м²	500 ± 8,00
3.	Формула, примененная для вычисления предельной погрешности определения площади земельного участка, с подставленными значениями и итоговые (вычисленные) значения	3,5*0,1*√(500) = 8
4.	Площадь земельного участка согласно сведениям Единого государственного реестра недвижимости (Ркад), м²	500,00
5.	Оценка расхождения Р и Ркад (Р - Ркад), м²	0
6.	Предельный минимальный и максимальный размеры земельного участка (Рмин и Рмакс), м²	Рмин = 300 Рмакс = —
7.	Вид (виды) разрешенного использования	Земельные участки садоводческих товариществ
7.1.	Дополнительные сведения об использовании земельного участка	—
8.	Кадастровый или иной государственный учетный номер (инвентарный) здания, сооружения, объекта незавершенного строительства, расположенного на земельном участке	—
9.	Сведения о земельных участках (землях общего пользования, территории общего пользования), посредством которых обеспечивается доступ	23:42:0708005:4975
10.	Иные сведения	Установление границ производилось на основании сведений, содержащихся на чертеже садово-огороднического товарищества «с/т «Лотос»» с учетом фактической ситуации на местности. В результате уточнения описания местоположения границ ЗУ 23:42:0708005:3885, площадь данного ЗУ не изменилась по сравнению со сведениями о площади, содержащимися в ЕГРН. Доступ к ЗУ обеспечивается посредством ЗУ с КН 23:42:0708005:4975, который является ЗУ общего назначения на территории ведения гражданами садоводства для собственных нужд.
4. Пояснения к сведениям об уточняемом земельном участке с кадастровым номером 23:42:0708005:3885 :		
1.	—	

1. Сведения о характерных точках границ уточняемого земельного участка с кадастровым номером 23:42:0708005:3881 :

Система координат МСК-23, зона 1 (23) Зона № 1

Обозначение характерных точек границ	Координаты, м				Метод определения координат	Формулы, примененные для расчета средней квадратической погрешности определения координат характерных точек границ (Mt), с подставленными в такие формулы значениями и итоговые (вычисленные) значения Mt, м	Описание закрепления точки
	содержатся в Едином государственном реестре недвижимости		определены в результате выполнения комплексных кадастровых работ				
	X	Y	X	Y			
1	2	3	4	5	6	7	8
н4081У	—	—	657 249,10	1 324 653,47	Метод спутниковых геодезических измерений (определений)	√(0,1^2 + 0,1^2) = 0,10	—
н3964У	—	—	657 249,43	1 324 678,47			
н4356У	—	—	657 229,44	1 324 678,76			
н4144У	—	—	657 229,11	1 324 653,76			
н4081У	—	—	657 249,10	1 324 653,47			

2. Сведения о частях границ уточняемого земельного участка с кадастровым номером 23:42:0708005:3881 :

Обозначение части границ		Горизонтальное проложение (S), м	Описание прохождения части границ	Сведения о согласовании местоположения границ (согласовано/спорное)
от т.	до т.			
1	2	3	4	5
н4081У	н3964У	25,00	—	согласовано
н3964У	н4356У	19,99		
н4356У	н4144У	25,00		
н4144У	н4081У	19,99		

3. Сведения о характеристиках уточняемого земельного участка с кадастровым номером 23:42:0708005:3881 :

№ п/п	Наименование характеристики земельного участка	Значение характеристики
1	2	3

1	2	3
1.	Адрес земельного участка	—
1.1.	Сведения о местоположении земельного участка (при отсутствии адреса) в структурированном в соответствии с федеральной информационной адресной системой виде	Российская Федерация, Краснодарский край, Ейский р-н, Ейск г, Лотос снт, уч 626
1.2.	Дополнительные сведения о местоположении земельного участка	—
2.	Площадь земельного участка ± величина погрешности определения (вычисления) площади (Р ± ΔР), м²	500 ± 8,00
3.	Формула, примененная для вычисления предельной погрешности определения площади земельного участка, с подставленными значениями и итоговые (вычисленные) значения	3,5*0,1*√(500) = 8
4.	Площадь земельного участка согласно сведениям Единого государственного реестра недвижимости (Ркад), м²	500,00
5.	Оценка расхождения Р и Ркад (Р - Ркад), м²	0
6.	Предельный минимальный и максимальный размеры земельного участка (Рмин и Рмакс), м²	Рмин = 300 Рмакс = —
7.	Вид (виды) разрешенного использования	Земельные участки садоводческих товариществ
7.1.	Дополнительные сведения об использовании земельного участка	—
8.	Кадастровый или иной государственный учетный номер (инвентарный) здания, сооружения, объекта незавершенного строительства, расположенного на земельном участке	—
9.	Сведения о земельных участках (землях общего пользования, территории общего пользования), посредством которых обеспечивается доступ	23:42:0708005:4975
10.	Иные сведения	Установление границ производилось на основании сведений, содержащихся на чертеже садово-огороднического товарищества «с/т «Лотос»» с учетом фактической ситуации на местности. В результате уточнения описания местоположения границ ЗУ 23:42:0708005:3881, площадь данного ЗУ не изменилась по сравнению со сведениями о площади, содержащимися в ЕГРН. Доступ к ЗУ обеспечивается посредством ЗУ с КН 23:42:0708005:4975, который является ЗУ общего назначения на территории ведения гражданами садоводства для собственных нужд.
4. Пояснения к сведениям об уточняемом земельном участке с кадастровым номером 23:42:0708005:3881 :		
1.	—	

1. Сведения о характерных точках границ уточняемого земельного участка с кадастровым номером 23:42:0708005:3880 :

Система координат МСК-23, зона 1 (23) Зона № 1

Обозначение характерных точек границ	Координаты, м				Метод определения координат	Формулы, примененные для расчета средней квадратической погрешности определения координат характерных точек границ (Mt), с подставленными в такие формулы значениями и итоговые (вычисленные) значения Mt, м	Описание закрепления точки
	содержатся в Едином государственном реестре недвижимости		определены в результате выполнения комплексных кадастровых работ				
	X	Y	X	Y			
1	2	3	4	5	6	7	8
н3936У	—	—	657 249,24	1 324 682,82	Метод спутниковых геодезических измерений (определений)	√(0,1^2 + 0,1^2) = 0,10	—
н4096У	—	—	657 249,56	1 324 707,79			
н4435У	—	—	657 229,57	1 324 708,08			
н3935У	—	—	657 229,25	1 324 683,08			
н3936У	—	—	657 249,24	1 324 682,82			

2. Сведения о частях границ уточняемого земельного участка с кадастровым номером 23:42:0708005:3880 :

Обозначение части границ		Горизонтальное проложение (S), м	Описание прохождения части границ	Сведения о согласовании местоположения границ (согласовано/спорное)
от т.	до т.			
1	2	3	4	5
н3936У	н4096У	24,97	—	согласовано
н4096У	н4435У	19,99		
н4435У	н3935У	25,00		
н3935У	н3936У	19,99		

3. Сведения о характеристиках уточняемого земельного участка с кадастровым номером 23:42:0708005:3880 :

№ п/п	Наименование характеристики земельного участка	Значение характеристики
1	2	3

1	2	3
1.	Адрес земельного участка	—
1.1.	Сведения о местоположении земельного участка (при отсутствии адреса) в структурированном в соответствии с федеральной информационной адресной системой виде	Российская Федерация, Краснодарский край, Ейский р-н, Ейск г, Лотос снт, уч 625
1.2.	Дополнительные сведения о местоположении земельного участка	—
2.	Площадь земельного участка ± величина погрешности определения (вычисления) площади (Р ± ΔР), м²	500 ± 8,00
3.	Формула, примененная для вычисления предельной погрешности определения площади земельного участка, с подставленными значениями и итоговые (вычисленные) значения	3,5*0,1*√(500) = 8
4.	Площадь земельного участка согласно сведениям Единого государственного реестра недвижимости (Ркад), м²	500,00
5.	Оценка расхождения Р и Ркад (Р - Ркад), м²	0
6.	Предельный минимальный и максимальный размеры земельного участка (Рмин и Рмакс), м²	Рмин = 300 Рмакс = —
7.	Вид (виды) разрешенного использования	Земельные участки садоводческих товариществ
7.1.	Дополнительные сведения об использовании земельного участка	—
8.	Кадастровый или иной государственный учетный номер (инвентарный) здания, сооружения, объекта незавершенного строительства, расположенного на земельном участке	—
9.	Сведения о земельных участках (землях общего пользования, территории общего пользования), посредством которых обеспечивается доступ	23:42:0708005:4975
10.	Иные сведения	Установление границ производилось на основании сведений, содержащихся на чертеже садово-огороднического товарищества «с/т «Лотос»» с учетом фактической ситуации на местности. В результате уточнения описания местоположения границ ЗУ 23:42:0708005:3880, площадь данного ЗУ не изменилась по сравнению со сведениями о площади, содержащимися в ЕГРН. Доступ к ЗУ обеспечивается посредством ЗУ с КН 23:42:0708005:4975, который является ЗУ общего назначения на территории ведения гражданами садоводства для собственных нужд.
4. Пояснения к сведениям об уточняемом земельном участке с кадастровым номером 23:42:0708005:3880 :		
1.	—	

1. Сведения о характерных точках границ уточняемого земельного участка с кадастровым номером 23:42:0708005:3874 :

Система координат МСК-23, зона 1 (23) Зона № 1

Обозначение характерных точек границ	Координаты, м				Метод определения координат	Формулы, примененные для расчета средней квадратической погрешности определения координат характерных точек границ (Mt), с подставленными в такие формулы значениями и итоговые (вычисленные) значения Mt, м	Описание закрепления точки
	содержатся в Едином государственном реестре недвижимости		определены в результате выполнения комплексных кадастровых работ				
	X	Y	X	Y			
1	2	3	4	5	6	7	8
н4247У	—	—	657 289,09	1 324 652,95	Метод спутниковых геодезических измерений (определений)	√(0,1^2 + 0,1^2) = 0,10	—
н3962У	—	—	657 289,42	1 324 677,95			
н3963У	—	—	657 269,43	1 324 678,21			
н4295У	—	—	657 269,10	1 324 653,22			
н4247У	—	—	657 289,09	1 324 652,95			

2. Сведения о частях границ уточняемого земельного участка с кадастровым номером 23:42:0708005:3874 :

Обозначение части границ		Горизонтальное проложение (S), м	Описание прохождения части границ	Сведения о согласовании местоположения границ (согласовано/спорное)
от т.	до т.			
1	2	3	4	5
н4247У	н3962У	25,00	—	согласовано
н3962У	н3963У	19,99		
н3963У	н4295У	24,99		
н4295У	н4247У	19,99		

3. Сведения о характеристиках уточняемого земельного участка с кадастровым номером 23:42:0708005:3874 :

№ п/п	Наименование характеристики земельного участка	Значение характеристики
1	2	3

1	2	3
1.	Адрес земельного участка	—
1.1.	Сведения о местоположении земельного участка (при отсутствии адреса) в структурированном в соответствии с федеральной информационной адресной системой виде	Российская Федерация, Краснодарский край, Ейский р-н, Ейск г, Лотос снт, уч 622
1.2.	Дополнительные сведения о местоположении земельного участка	—
2.	Площадь земельного участка ± величина погрешности определения (вычисления) площади (Р ± ΔР), м²	500 ± 8,00
3.	Формула, примененная для вычисления предельной погрешности определения площади земельного участка, с подставленными значениями и итоговые (вычисленные) значения	3,5*0,1*√(500) = 8
4.	Площадь земельного участка согласно сведениям Единого государственного реестра недвижимости (Ркад), м²	500,00
5.	Оценка расхождения Р и Ркад (Р - Ркад), м²	0
6.	Предельный минимальный и максимальный размеры земельного участка (Рмин и Рмакс), м²	Рмин = 300 Рмакс = —
7.	Вид (виды) разрешенного использования	Земельные участки садоводческих товариществ
7.1.	Дополнительные сведения об использовании земельного участка	—
8.	Кадастровый или иной государственный учетный номер (инвентарный) здания, сооружения, объекта незавершенного строительства, расположенного на земельном участке	—
9.	Сведения о земельных участках (землях общего пользования, территории общего пользования), посредством которых обеспечивается доступ	23:42:0708005:4975
10.	Иные сведения	Установление границ производилось на основании сведений, содержащихся на чертеже садово-огороднического товарищества «с/т «Лотос»» с учетом фактической ситуации на местности. В результате уточнения описания местоположения границ ЗУ 23:42:0708005:3874, площадь данного ЗУ не изменилась по сравнению со сведениями о площади, содержащимися в ЕГРН. Доступ к ЗУ обеспечивается посредством ЗУ с КН 23:42:0708005:4975, который является ЗУ общего назначения на территории ведения гражданами садоводства для собственных нужд.
4. Пояснения к сведениям об уточняемом земельном участке с кадастровым номером 23:42:0708005:3874 :		
1.	—	

1. Сведения о характерных точках границ уточняемого земельного участка с кадастровым номером 23:42:0708005:3873 :

Система координат МСК-23, зона 1 (23) Зона № 1

Обозначение характерных точек границ	Координаты, м				Метод определения координат	Формулы, примененные для расчета средней квадратической погрешности определения координат характерных точек границ (Mt), с подставленными в такие формулы значениями и итоговые (вычисленные) значения Mt, м	Описание закрепления точки
	содержатся в Едином государственном реестре недвижимости		определены в результате выполнения комплексных кадастровых работ				
	X	Y	X	Y			
1	2	3	4	5	6	7	8
н3938У	—	—	657 289,23	1 324 682,28	Метод спутниковых геодезических измерений (определений)	√(0,1^2 + 0,1^2) = 0,10	—
н4364У	—	—	657 289,55	1 324 707,27			
н4229У	—	—	657 269,56	1 324 707,54			
н3937У	—	—	657 269,23	1 324 682,54			
н3938У	—	—	657 289,23	1 324 682,28			

2. Сведения о частях границ уточняемого земельного участка с кадастровым номером 23:42:0708005:3873 :

Обозначение части границ		Горизонтальное проложение (S), м	Описание прохождения части границ	Сведения о согласовании местоположения границ (согласовано/спорное)
от т.	до т.			
1	2	3	4	5
н3938У	н4364У	24,99	—	согласовано
н4364У	н4229У	19,99		
н4229У	н3937У	25,00		
н3937У	н3938У	20,00		

3. Сведения о характеристиках уточняемого земельного участка с кадастровым номером 23:42:0708005:3873 :

№ п/п	Наименование характеристики земельного участка	Значение характеристики
1	2	3

1	2	3
1.	Адрес земельного участка	—
1.1.	Сведения о местоположении земельного участка (при отсутствии адреса) в структурированном в соответствии с федеральной информационной адресной системой виде	Российская Федерация, Краснодарский край, Ейский р-н, Ейск г, Лотос снт, уч 621
1.2.	Дополнительные сведения о местоположении земельного участка	—
2.	Площадь земельного участка ± величина погрешности определения (вычисления) площади (Р ± ΔР), м²	500 ± 8,00
3.	Формула, примененная для вычисления предельной погрешности определения площади земельного участка, с подставленными значениями и итоговые (вычисленные) значения	3,5*0,1*√(500) = 8
4.	Площадь земельного участка согласно сведениям Единого государственного реестра недвижимости (Ркад), м²	500,00
5.	Оценка расхождения Р и Ркад (Р - Ркад), м²	0
6.	Предельный минимальный и максимальный размеры земельного участка (Рмин и Рмакс), м²	Рмин = 300 Рмакс = —
7.	Вид (виды) разрешенного использования	Земельные участки садоводческих товариществ
7.1.	Дополнительные сведения об использовании земельного участка	—
8.	Кадастровый или иной государственный учетный номер (инвентарный) здания, сооружения, объекта незавершенного строительства, расположенного на земельном участке	—
9.	Сведения о земельных участках (землях общего пользования, территории общего пользования), посредством которых обеспечивается доступ	23:42:0708005:4975
10.	Иные сведения	Установление границ производилось на основании сведений, содержащихся на чертеже садово-огороднического товарищества «с/т «Лотос»» с учетом фактической ситуации на местности. В результате уточнения описания местоположения границ ЗУ 23:42:0708005:3873, площадь данного ЗУ не изменилась по сравнению со сведениями о площади, содержащимися в ЕГРН. Доступ к ЗУ обеспечивается посредством ЗУ с КН 23:42:0708005:4975, который является ЗУ общего назначения на территории ведения гражданами садоводства для собственных нужд.
4. Пояснения к сведениям об уточняемом земельном участке с кадастровым номером 23:42:0708005:3873 :		
1.	—	

1. Сведения о характерных точках границ уточняемого земельного участка с кадастровым номером 23:42:0708005:3859 :

Система координат МСК-23, зона 1 (23) Зона № 1

Обозначение характерных точек границ	Координаты, м				Метод определения координат	Формулы, примененные для расчета средней квадратической погрешности определения координат характерных точек границ (Mt), с подставленными в такие формулы значениями и итоговые (вычисленные) значения Mt, м	Описание закрепления точки
	содержатся в Едином государственном реестре недвижимости		определены в результате выполнения комплексных кадастровых работ				
	X	Y	X	Y			
1	2	3	4	5	6	7	8
н3941У	—	—	657 349,22	1 324 681,50	Метод спутниковых геодезических измерений (определений)	√(0,1^2 + 0,1^2) = 0,10	—
н4225У	—	—	657 349,54	1 324 706,47			
н4392У	—	—	657 329,55	1 324 706,76			
н3940У	—	—	657 329,23	1 324 681,76			
н3941У	—	—	657 349,22	1 324 681,50			

2. Сведения о частях границ уточняемого земельного участка с кадастровым номером 23:42:0708005:3859 :

Обозначение части границ		Горизонтальное проложение (S), м	Описание прохождения части границ	Сведения о согласовании местоположения границ (согласовано/спорное)
от т.	до т.			
1	2	3	4	5
н3941У	н4225У	24,97	—	согласовано
н4225У	н4392У	19,99		
н4392У	н3940У	25,00		
н3940У	н3941У	19,99		

3. Сведения о характеристиках уточняемого земельного участка с кадастровым номером 23:42:0708005:3859 :

№ п/п	Наименование характеристики земельного участка	Значение характеристики
1	2	3

1	2	3
1.	Адрес земельного участка	—
1.1.	Сведения о местоположении земельного участка (при отсутствии адреса) в структурированном в соответствии с федеральной информационной адресной системой виде	Российская Федерация, Краснодарский край, Ейский р-н, Ейск г, Лотос снт, уч 615
1.2.	Дополнительные сведения о местоположении земельного участка	—
2.	Площадь земельного участка ± величина погрешности определения (вычисления) площади (Р ± ΔР), м²	500 ± 8,00
3.	Формула, примененная для вычисления предельной погрешности определения площади земельного участка, с подставленными значениями и итоговые (вычисленные) значения	3,5*0,1*√(500) = 8
4.	Площадь земельного участка согласно сведениям Единого государственного реестра недвижимости (Ркад), м²	500,00
5.	Оценка расхождения Р и Ркад (Р - Ркад), м²	0
6.	Предельный минимальный и максимальный размеры земельного участка (Рмин и Рмакс), м²	Рмин = 300 Рмакс = —
7.	Вид (виды) разрешенного использования	Земельные участки садоводческих товариществ
7.1.	Дополнительные сведения об использовании земельного участка	—
8.	Кадастровый или иной государственный учетный номер (инвентарный) здания, сооружения, объекта незавершенного строительства, расположенного на земельном участке	—
9.	Сведения о земельных участках (землях общего пользования, территории общего пользования), посредством которых обеспечивается доступ	23:42:0708005:4975
10.	Иные сведения	Установление границ производилось на основании сведений, содержащихся на чертеже садово-огороднического товарищества «с/т «Лотос»» с учетом фактической ситуации на местности. В результате уточнения описания местоположения границ ЗУ 23:42:0708005:3859, площадь данного ЗУ не изменилась по сравнению со сведениями о площади, содержащимися в ЕГРН. Доступ к ЗУ обеспечивается посредством ЗУ с КН 23:42:0708005:4975, который является ЗУ общего назначения на территории ведения гражданами садоводства для собственных нужд.
4. Пояснения к сведениям об уточняемом земельном участке с кадастровым номером 23:42:0708005:3859 :		
1.	—	

1. Сведения о характерных точках границ уточняемого земельного участка с кадастровым номером 23:42:0708005:3855 :

Система координат МСК-23, зона 1 (23) Зона № 1

Обозначение характерных точек границ	Координаты, м				Метод определения координат	Формулы, примененные для расчета средней квадратической погрешности определения координат характерных точек границ (Mt), с подставленными в такие формулы значениями и итоговые (вычисленные) значения Mt, м	Описание закрепления точки
	содержатся в Едином государственном реестре недвижимости		определены в результате выполнения комплексных кадастровых работ				
	X	Y	X	Y			
1	2	3	4	5	6	7	8
н3942У	—	—	657 369,21	1 324 681,22	Метод спутниковых геодезических измерений (определений)	√(0,1^2 + 0,1^2) = 0,10	—
н4398У	—	—	657 369,54	1 324 706,21			
н4225У	—	—	657 349,54	1 324 706,47			
н3941У	—	—	657 349,22	1 324 681,50			
н3942У	—	—	657 369,21	1 324 681,22			

2. Сведения о частях границ уточняемого земельного участка с кадастровым номером 23:42:0708005:3855 :

Обозначение части границ		Горизонтальное проложение (S), м	Описание прохождения части границ	Сведения о согласовании местоположения границ (согласовано/спорное)
от т.	до т.			
1	2	3	4	5
н3942У	н4398У	24,99	—	согласовано
н4398У	н4225У	20,00		
н4225У	н3941У	24,97		
н3941У	н3942У	19,99		

3. Сведения о характеристиках уточняемого земельного участка с кадастровым номером 23:42:0708005:3855 :

№ п/п	Наименование характеристики земельного участка	Значение характеристики
1	2	3

1	2	3
1.	Адрес земельного участка	—
1.1.	Сведения о местоположении земельного участка (при отсутствии адреса) в структурированном в соответствии с федеральной информационной адресной системой виде	Российская Федерация, Краснодарский край, Ейский р-н, Ейск г, Лотос снт, уч 613
1.2.	Дополнительные сведения о местоположении земельного участка	—
2.	Площадь земельного участка ± величина погрешности определения (вычисления) площади (Р ± ΔР), м²	500 ± 8,00
3.	Формула, примененная для вычисления предельной погрешности определения площади земельного участка, с подставленными значениями и итоговые (вычисленные) значения	3,5*0,1*√(500) = 8
4.	Площадь земельного участка согласно сведениям Единого государственного реестра недвижимости (Ркад), м²	500,00
5.	Оценка расхождения Р и Ркад (Р - Ркад), м²	0
6.	Предельный минимальный и максимальный размеры земельного участка (Рмин и Рмакс), м²	Рмин = 300 Рмакс = —
7.	Вид (виды) разрешенного использования	Земельные участки садоводческих товариществ
7.1.	Дополнительные сведения об использовании земельного участка	—
8.	Кадастровый или иной государственный учетный номер (инвентарный) здания, сооружения, объекта незавершенного строительства, расположенного на земельном участке	—
9.	Сведения о земельных участках (землях общего пользования, территории общего пользования), посредством которых обеспечивается доступ	23:42:0708005:4975
10.	Иные сведения	Установление границ производилось на основании сведений, содержащихся на чертеже садово-огороднического товарищества «с/т «Лотос»» с учетом фактической ситуации на местности. В результате уточнения описания местоположения границ ЗУ 23:42:0708005:3855, площадь данного ЗУ не изменилась по сравнению со сведениями о площади, содержащимися в ЕГРН. Доступ к ЗУ обеспечивается посредством ЗУ с КН 23:42:0708005:4975, который является ЗУ общего назначения на территории ведения гражданами садоводства для собственных нужд.
4. Пояснения к сведениям об уточняемом земельном участке с кадастровым номером 23:42:0708005:3855 :		
1.	—	

1. Сведения о характерных точках границ уточняемого земельного участка с кадастровым номером 23:42:0708005:3851 :

Система координат МСК-23, зона 1 (23) Зона № 1

Обозначение характерных точек границ	Координаты, м				Метод определения координат	Формулы, примененные для расчета средней квадратической погрешности определения координат характерных точек границ (Mt), с подставленными в такие формулы значениями и итоговые (вычисленные) значения Mt, м	Описание закрепления точки
	содержатся в Едином государственном реестре недвижимости		определены в результате выполнения комплексных кадастровых работ				
	X	Y	X	Y			
1	2	3	4	5	6	7	8
н3943У	—	—	657 389,21	1 324 680,96	Метод спутниковых геодезических измерений (определений)	√(0,1^2 + 0,1^2) = 0,10	—
н4180У	—	—	657 389,53	1 324 705,95			
н4398У	—	—	657 369,54	1 324 706,21			
н3942У	—	—	657 369,21	1 324 681,22			
н3943У	—	—	657 389,21	1 324 680,96			

2. Сведения о частях границ уточняемого земельного участка с кадастровым номером 23:42:0708005:3851 :

Обозначение части границ		Горизонтальное проложение (S), м	Описание прохождения части границ	Сведения о согласовании местоположения границ (согласовано/спорное)
от т.	до т.			
1	2	3	4	5
н3943У	н4180У	24,99	—	согласовано
н4180У	н4398У	19,99		
н4398У	н3942У	24,99		
н3942У	н3943У	20,00		

3. Сведения о характеристиках уточняемого земельного участка с кадастровым номером 23:42:0708005:3851 :

№ п/п	Наименование характеристики земельного участка	Значение характеристики
1	2	3

1	2	3
1.	Адрес земельного участка	—
1.1.	Сведения о местоположении земельного участка (при отсутствии адреса) в структурированном в соответствии с федеральной информационной адресной системой виде	Российская Федерация, Краснодарский край, Ейский р-н, Ейск г, Лотос снт, уч 611
1.2.	Дополнительные сведения о местоположении земельного участка	—
2.	Площадь земельного участка ± величина погрешности определения (вычисления) площади (Р ± ΔР), м²	500 ± 8,00
3.	Формула, примененная для вычисления предельной погрешности определения площади земельного участка, с подставленными значениями и итоговые (вычисленные) значения	3,5*0,1*√(500) = 8
4.	Площадь земельного участка согласно сведениям Единого государственного реестра недвижимости (Ркад), м²	500,00
5.	Оценка расхождения Р и Ркад (Р - Ркад), м²	0
6.	Предельный минимальный и максимальный размеры земельного участка (Рмин и Рмакс), м²	Рмин = 300 Рмакс = —
7.	Вид (виды) разрешенного использования	Земельные участки садоводческих товариществ
7.1.	Дополнительные сведения об использовании земельного участка	—
8.	Кадастровый или иной государственный учетный номер (инвентарный) здания, сооружения, объекта незавершенного строительства, расположенного на земельном участке	—
9.	Сведения о земельных участках (землях общего пользования, территории общего пользования), посредством которых обеспечивается доступ	23:42:0708005:4975
10.	Иные сведения	Установление границ производилось на основании сведений, содержащихся на чертеже садово-огороднического товарищества «с/т «Лотос»» с учетом фактической ситуации на местности. В результате уточнения описания местоположения границ ЗУ 23:42:0708005:3851, площадь данного ЗУ не изменилась по сравнению со сведениями о площади, содержащимися в ЕГРН. Доступ к ЗУ обеспечивается посредством ЗУ с КН 23:42:0708005:4975, который является ЗУ общего назначения на территории ведения гражданами садоводства для собственных нужд.
4. Пояснения к сведениям об уточняемом земельном участке с кадастровым номером 23:42:0708005:3851 :		
1.	—	

1. Сведения о характерных точках границ уточняемого земельного участка с кадастровым номером 23:42:0708005:3845 :

Система координат МСК-23, зона 1 (23) Зона № 1

Обозначение характерных точек границ	Координаты, м				Метод определения координат	Формулы, примененные для расчета средней квадратической погрешности определения координат характерных точек границ (Mt), с подставленными в такие формулы значениями и итоговые (вычисленные) значения Mt, м	Описание закрепления точки
	содержатся в Едином государственном реестре недвижимости		определены в результате выполнения комплексных кадастровых работ				
	X	Y	X	Y			
1	2	3	4	5	6	7	8
н3944У	—	—	657 409,21	1 324 680,70	Метод спутниковых геодезических измерений (определений)	√(0,1^2 + 0,1^2) = 0,10	—
н4259У	—	—	657 409,53	1 324 705,69			
н4180У	—	—	657 389,53	1 324 705,95			
н3943У	—	—	657 389,21	1 324 680,96			
н3944У	—	—	657 409,21	1 324 680,70			

2. Сведения о частях границ уточняемого земельного участка с кадастровым номером 23:42:0708005:3845 :

Обозначение части границ		Горизонтальное проложение (S), м	Описание прохождения части границ	Сведения о согласовании местоположения границ (согласовано/спорное)
от т.	до т.			
1	2	3	4	5
н3944У	н4259У	24,99	—	согласовано
н4259У	н4180У	20,00		
н4180У	н3943У	24,99		
н3943У	н3944У	20,00		

3. Сведения о характеристиках уточняемого земельного участка с кадастровым номером 23:42:0708005:3845 :

№ п/п	Наименование характеристики земельного участка	Значение характеристики
1	2	3

1	2	3
1.	Адрес земельного участка	—
1.1.	Сведения о местоположении земельного участка (при отсутствии адреса) в структурированном в соответствии с федеральной информационной адресной системой виде	Российская Федерация, Краснодарский край, Ейский р-н, Ейск г, Лотос снт, уч 609
1.2.	Дополнительные сведения о местоположении земельного участка	—
2.	Площадь земельного участка ± величина погрешности определения (вычисления) площади (Р ± ΔР), м²	500 ± 8,00
3.	Формула, примененная для вычисления предельной погрешности определения площади земельного участка, с подставленными значениями и итоговые (вычисленные) значения	3,5*0,1*√(500) = 8
4.	Площадь земельного участка согласно сведениям Единого государственного реестра недвижимости (Ркад), м²	500,00
5.	Оценка расхождения Р и Ркад (Р - Ркад), м²	0
6.	Предельный минимальный и максимальный размеры земельного участка (Рмин и Рмакс), м²	Рмин = 300 Рмакс = —
7.	Вид (виды) разрешенного использования	Земельные участки садоводческих товариществ
7.1.	Дополнительные сведения об использовании земельного участка	—
8.	Кадастровый или иной государственный учетный номер (инвентарный) здания, сооружения, объекта незавершенного строительства, расположенного на земельном участке	—
9.	Сведения о земельных участках (землях общего пользования, территории общего пользования), посредством которых обеспечивается доступ	23:42:0708005:4975
10.	Иные сведения	Установление границ производилось на основании сведений, содержащихся на чертеже садово-огороднического товарищества «с/т «Лотос»» с учетом фактической ситуации на местности. В результате уточнения описания местоположения границ ЗУ 23:42:0708005:3845, площадь данного ЗУ не изменилась по сравнению со сведениями о площади, содержащимися в ЕГРН. Доступ к ЗУ обеспечивается посредством ЗУ с КН 23:42:0708005:4975, который является ЗУ общего назначения на территории ведения гражданами садоводства для собственных нужд.
4. Пояснения к сведениям об уточняемом земельном участке с кадастровым номером 23:42:0708005:3845 :		
1.	—	

1. Сведения о характерных точках границ уточняемого земельного участка с кадастровым номером 23:42:0708005:3843 :

Система координат МСК-23, зона 1 (23) Зона № 1

Обозначение характерных точек границ	Координаты, м				Метод определения координат	Формулы, примененные для расчета средней квадратической погрешности определения координат характерных точек границ (Mt), с подставленными в такие формулы значениями и итоговые (вычисленные) значения Mt, м	Описание закрепления точки
	содержатся в Едином государственном реестре недвижимости		определены в результате выполнения комплексных кадастровых работ				
	X	Y	X	Y			
1	2	3	4	5	6	7	8
н4315У	—	—	657 429,07	1 324 651,12	Метод спутниковых геодезических измерений (определений)	√(0,1^2 + 0,1^2) = 0,10	—
н3955У	—	—	657 429,40	1 324 676,12			
н3956У	—	—	657 409,40	1 324 676,37			
н4449У	—	—	657 409,07	1 324 651,37			
н4315У	—	—	657 429,07	1 324 651,12			

2. Сведения о частях границ уточняемого земельного участка с кадастровым номером 23:42:0708005:3843 :

Обозначение части границ		Горизонтальное проложение (S), м	Описание прохождения части границ	Сведения о согласовании местоположения границ (согласовано/спорное)
от т.	до т.			
1	2	3	4	5
н4315У	н3955У	25,00	—	согласовано
н3955У	н3956У	20,00		
н3956У	н4449У	25,00		
н4449У	н4315У	20,00		

3. Сведения о характеристиках уточняемого земельного участка с кадастровым номером 23:42:0708005:3843 :

№ п/п	Наименование характеристики земельного участка	Значение характеристики
1	2	3

1	2	3
1.	Адрес земельного участка	—
1.1.	Сведения о местоположении земельного участка (при отсутствии адреса) в структурированном в соответствии с федеральной информационной адресной системой виде	Российская Федерация, Краснодарский край, Ейский р-н, Ейск г, Лотос снт, уч 608
1.2.	Дополнительные сведения о местоположении земельного участка	—
2.	Площадь земельного участка ± величина погрешности определения (вычисления) площади (Р ± ΔР), м²	500 ± 8,00
3.	Формула, примененная для вычисления предельной погрешности определения площади земельного участка, с подставленными значениями и итоговые (вычисленные) значения	3,5*0,1*√(500) = 8
4.	Площадь земельного участка согласно сведениям Единого государственного реестра недвижимости (Ркад), м²	500,00
5.	Оценка расхождения Р и Ркад (Р - Ркад), м²	0
6.	Предельный минимальный и максимальный размеры земельного участка (Рмин и Рмакс), м²	Рмин = 300 Рмакс = —
7.	Вид (виды) разрешенного использования	Земельные участки садоводческих товариществ
7.1.	Дополнительные сведения об использовании земельного участка	—
8.	Кадастровый или иной государственный учетный номер (инвентарный) здания, сооружения, объекта незавершенного строительства, расположенного на земельном участке	—
9.	Сведения о земельных участках (землях общего пользования, территории общего пользования), посредством которых обеспечивается доступ	23:42:0708005:4975
10.	Иные сведения	Установление границ производилось на основании сведений, содержащихся на чертеже садово-огороднического товарищества «с/т «Лотос»» с учетом фактической ситуации на местности. В результате уточнения описания местоположения границ ЗУ 23:42:0708005:3843, площадь данного ЗУ не изменилась по сравнению со сведениями о площади, содержащимися в ЕГРН. Доступ к ЗУ обеспечивается посредством ЗУ с КН 23:42:0708005:4975, который является ЗУ общего назначения на территории ведения гражданами садоводства для собственных нужд.
4. Пояснения к сведениям об уточняемом земельном участке с кадастровым номером 23:42:0708005:3843 :		
1.	—	

1. Сведения о характерных точках границ уточняемого земельного участка с кадастровым номером 23:42:0708005:3841 :

Система координат МСК-23, зона 1 (23) Зона № 1

Обозначение характерных точек границ	Координаты, м				Метод определения координат	Формулы, примененные для расчета средней квадратической погрешности определения координат характерных точек границ (Mt), с подставленными в такие формулы значениями и итоговые (вычисленные) значения Mt, м	Описание закрепления точки
	содержатся в Едином государственном реестре недвижимости		определены в результате выполнения комплексных кадастровых работ				
	X	Y	X	Y			
1	2	3	4	5	6	7	8
н3885У	—	—	657 429,21	1 324 680,44	Метод спутниковых геодезических измерений (определений)	√(0,1^2 + 0,1^2) = 0,10	—
н4086У	—	—	657 429,53	1 324 705,44			
н4259У	—	—	657 409,53	1 324 705,69			
н3944У	—	—	657 409,21	1 324 680,70			
н3885У	—	—	657 429,21	1 324 680,44			

2. Сведения о частях границ уточняемого земельного участка с кадастровым номером 23:42:0708005:3841 :

Обозначение части границ		Горизонтальное проложение (S), м	Описание прохождения части границ	Сведения о согласовании местоположения границ (согласовано/спорное)
от т.	до т.			
1	2	3	4	5
н3885У	н4086У	25,00	—	согласовано
н4086У	н4259У	20,00		
н4259У	н3944У	24,99		
н3944У	н3885У	20,00		

3. Сведения о характеристиках уточняемого земельного участка с кадастровым номером 23:42:0708005:3841 :

№ п/п	Наименование характеристики земельного участка	Значение характеристики
1	2	3

1	2	3
1.	Адрес земельного участка	—
1.1.	Сведения о местоположении земельного участка (при отсутствии адреса) в структурированном в соответствии с федеральной информационной адресной системой виде	Российская Федерация, Краснодарский край, Ейский р-н, Ейск г, Лотос снт, уч 607
1.2.	Дополнительные сведения о местоположении земельного участка	—
2.	Площадь земельного участка ± величина погрешности определения (вычисления) площади (Р ± ΔР), м²	500 ± 8,00
3.	Формула, примененная для вычисления предельной погрешности определения площади земельного участка, с подставленными значениями и итоговые (вычисленные) значения	3,5*0,1*√(500) = 8
4.	Площадь земельного участка согласно сведениям Единого государственного реестра недвижимости (Ркад), м²	500,00
5.	Оценка расхождения Р и Ркад (Р - Ркад), м²	0
6.	Предельный минимальный и максимальный размеры земельного участка (Рмин и Рмакс), м²	Рмин = 300 Рмакс = —
7.	Вид (виды) разрешенного использования	Земельные участки садоводческих товариществ
7.1.	Дополнительные сведения об использовании земельного участка	—
8.	Кадастровый или иной государственный учетный номер (инвентарный) здания, сооружения, объекта незавершенного строительства, расположенного на земельном участке	—
9.	Сведения о земельных участках (землях общего пользования, территории общего пользования), посредством которых обеспечивается доступ	23:42:0708005:4975
10.	Иные сведения	Установление границ производилось на основании сведений, содержащихся на чертеже садово-огороднического товарищества «с/т «Лотос»» с учетом фактической ситуации на местности. В результате уточнения описания местоположения границ ЗУ 23:42:0708005:3841, площадь данного ЗУ не изменилась по сравнению со сведениями о площади, содержащимися в ЕГРН. Доступ к ЗУ обеспечивается посредством ЗУ с КН 23:42:0708005:4975, который является ЗУ общего назначения на территории ведения гражданами садоводства для собственных нужд.
4. Пояснения к сведениям об уточняемом земельном участке с кадастровым номером 23:42:0708005:3841 :		
1.	—	

1. Сведения о характерных точках границ уточняемого земельного участка с кадастровым номером 23:42:0708005:3837 :

Система координат МСК-23, зона 1 (23) Зона № 1

Обозначение характерных точек границ	Координаты, м				Метод определения координат	Формулы, примененные для расчета средней квадратической погрешности определения координат характерных точек границ (Mt), с подставленными в такие формулы значениями и итоговые (вычисленные) значения Mt, м	Описание закрепления точки
	содержатся в Едином государственном реестре недвижимости		определены в результате выполнения комплексных кадастровых работ				
	X	Y	X	Y			
1	2	3	4	5	6	7	8
н4372У	—	—	657 449,20	1 324 680,18	Метод спутниковых геодезических измерений (определений)	√(0,1^2 + 0,1^2) = 0,10	—
н3887У	—	—	657 449,53	1 324 705,18			
н4086У	—	—	657 429,53	1 324 705,44			
н3885У	—	—	657 429,21	1 324 680,44			
н4372У	—	—	657 449,20	1 324 680,18			

2. Сведения о частях границ уточняемого земельного участка с кадастровым номером 23:42:0708005:3837 :

Обозначение части границ		Горизонтальное проложение (S), м	Описание прохождения части границ	Сведения о согласовании местоположения границ (согласовано/спорное)
от т.	до т.			
1	2	3	4	5
н4372У	н3887У	25,00	—	согласовано
н3887У	н4086У	20,00		
н4086У	н3885У	25,00		
н3885У	н4372У	19,99		

3. Сведения о характеристиках уточняемого земельного участка с кадастровым номером 23:42:0708005:3837 :

№ п/п	Наименование характеристики земельного участка	Значение характеристики
1	2	3

1	2	3
1.	Адрес земельного участка	—
1.1.	Сведения о местоположении земельного участка (при отсутствии адреса) в структурированном в соответствии с федеральной информационной адресной системой виде	Российская Федерация, Краснодарский край, Ейский р-н, Ейск г, Лотос снт, уч 605
1.2.	Дополнительные сведения о местоположении земельного участка	—
2.	Площадь земельного участка ± величина погрешности определения (вычисления) площади (Р ± ΔР), м²	500 ± 8,00
3.	Формула, примененная для вычисления предельной погрешности определения площади земельного участка, с подставленными значениями и итоговые (вычисленные) значения	3,5*0,1*√(500) = 8
4.	Площадь земельного участка согласно сведениям Единого государственного реестра недвижимости (Ркад), м²	500,00
5.	Оценка расхождения Р и Ркад (Р - Ркад), м²	0
6.	Предельный минимальный и максимальный размеры земельного участка (Рмин и Рмакс), м²	Рмин = 300 Рмакс = —
7.	Вид (виды) разрешенного использования	Земельные участки садоводческих товариществ
7.1.	Дополнительные сведения об использовании земельного участка	—
8.	Кадастровый или иной государственный учетный номер (инвентарный) здания, сооружения, объекта незавершенного строительства, расположенного на земельном участке	—
9.	Сведения о земельных участках (землях общего пользования, территории общего пользования), посредством которых обеспечивается доступ	23:42:0708005:4975
10.	Иные сведения	Установление границ производилось на основании сведений, содержащихся на чертеже садово-огороднического товарищества «с/т «Лотос»» с учетом фактической ситуации на местности. В результате уточнения описания местоположения границ ЗУ 23:42:0708005:3837, площадь данного ЗУ не изменилась по сравнению со сведениями о площади, содержащимися в ЕГРН. Доступ к ЗУ обеспечивается посредством ЗУ с КН 23:42:0708005:4975, который является ЗУ общего назначения на территории ведения гражданами садоводства для собственных нужд.
4. Пояснения к сведениям об уточняемом земельном участке с кадастровым номером 23:42:0708005:3837 :		
1.	—	

1. Сведения о характерных точках границ уточняемого земельного участка с кадастровым номером 23:42:0708005:3825 :

Система координат МСК-23, зона 1 (23) Зона № 1

Обозначение характерных точек границ	Координаты, м				Метод определения координат	Формулы, примененные для расчета средней квадратической погрешности определения координат характерных точек границ (Mt), с подставленными в такие формулы значениями и итоговые (вычисленные) значения Mt, м	Описание закрепления точки
	содержатся в Едином государственном реестре недвижимости		определены в результате выполнения комплексных кадастровых работ				
	X	Y	X	Y			
1	2	3	4	5	6	7	8
н4418У	—	—	656 912,06	1 324 937,01	Метод спутниковых геодезических измерений (определений)	√(0,1^2 + 0,1^2) = 0,10	—
н3681У	—	—	656 912,16	1 324 962,01			
н3682У	—	—	656 892,16	1 324 962,35			
н3683У	—	—	656 892,06	1 324 937,35			
н4418У	—	—	656 912,06	1 324 937,01			

2. Сведения о частях границ уточняемого земельного участка с кадастровым номером 23:42:0708005:3825 :

Обозначение части границ		Горизонтальное проложение (S), м	Описание прохождения части границ	Сведения о согласовании местоположения границ (согласовано/спорное)
от т.	до т.			
1	2	3	4	5
н4418У	н3681У	25,00	—	согласовано
н3681У	н3682У	20,00		
н3682У	н3683У	25,00		
н3683У	н4418У	20,00		

3. Сведения о характеристиках уточняемого земельного участка с кадастровым номером 23:42:0708005:3825 :

№ п/п	Наименование характеристики земельного участка	Значение характеристики
1	2	3

1	2	3
1.	Адрес земельного участка	—
1.1.	Сведения о местоположении земельного участка (при отсутствии адреса) в структурированном в соответствии с федеральной информационной адресной системой виде	Российская Федерация, Краснодарский край, Ейский р-н, Ейск г, Лотос снт, уч 60
1.2.	Дополнительные сведения о местоположении земельного участка	—
2.	Площадь земельного участка ± величина погрешности определения (вычисления) площади (Р ± ΔР), м²	500 ± 8,00
3.	Формула, примененная для вычисления предельной погрешности определения площади земельного участка, с подставленными значениями и итоговые (вычисленные) значения	3,5*0,1*√(500) = 8
4.	Площадь земельного участка согласно сведениям Единого государственного реестра недвижимости (Ркад), м²	500,00
5.	Оценка расхождения Р и Ркад (Р - Ркад), м²	0
6.	Предельный минимальный и максимальный размеры земельного участка (Рмин и Рмакс), м²	Рмин = 300 Рмакс = —
7.	Вид (виды) разрешенного использования	Земельные участки садоводческих товариществ
7.1.	Дополнительные сведения об использовании земельного участка	—
8.	Кадастровый или иной государственный учетный номер (инвентарный) здания, сооружения, объекта незавершенного строительства, расположенного на земельном участке	—
9.	Сведения о земельных участках (землях общего пользования, территории общего пользования), посредством которых обеспечивается доступ	23:42:0708005:4975
10.	Иные сведения	Установление границ производилось на основании сведений, содержащихся на чертеже садово-огороднического товарищества «с/т «Лотос»» с учетом фактической ситуации на местности. В результате уточнения описания местоположения границ ЗУ 23:42:0708005:3825, площадь данного ЗУ не изменилась по сравнению со сведениями о площади, содержащимися в ЕГРН. Доступ к ЗУ обеспечивается посредством ЗУ с КН 23:42:0708005:4975, который является ЗУ общего назначения на территории ведения гражданами садоводства для собственных нужд.
4. Пояснения к сведениям об уточняемом земельном участке с кадастровым номером 23:42:0708005:3825 :		
1.	—	

1. Сведения о характерных точках границ уточняемого земельного участка с кадастровым номером 23:42:0708005:3779 :

Система координат МСК-23, зона 1 (23) Зона № 1

Обозначение характерных точек границ	Координаты, м				Метод определения координат	Формулы, примененные для расчета средней квадратической погрешности определения координат характерных точек границ (Mt), с подставленными в такие формулы значениями и итоговые (вычисленные) значения Mt, м	Описание закрепления точки
	содержатся в Едином государственном реестре недвижимости		определены в результате выполнения комплексных кадастровых работ				
	X	Y	X	Y			
1	2	3	4	5	6	7	8
н4193У	—	—	656 952,06	1 324 936,33	Метод спутниковых геодезических измерений (определений)	√(0,1^2 + 0,1^2) = 0,10	—
н3679У	—	—	656 952,16	1 324 961,33			
н3680У	—	—	656 932,16	1 324 961,67			
н4287У	—	—	656 932,06	1 324 936,67			
н4193У	—	—	656 952,06	1 324 936,33			

2. Сведения о частях границ уточняемого земельного участка с кадастровым номером 23:42:0708005:3779 :

Обозначение части границ		Горизонтальное проложение (S), м	Описание прохождения части границ	Сведения о согласовании местоположения границ (согласовано/спорное)
от т.	до т.			
1	2	3	4	5
н4193У	н3679У	25,00	—	согласовано
н3679У	н3680У	20,00		
н3680У	н4287У	25,00		
н4287У	н4193У	20,00		

3. Сведения о характеристиках уточняемого земельного участка с кадастровым номером 23:42:0708005:3779 :

№ п/п	Наименование характеристики земельного участка	Значение характеристики
1	2	3

1	2	3
1.	Адрес земельного участка	—
1.1.	Сведения о местоположении земельного участка (при отсутствии адреса) в структурированном в соответствии с федеральной информационной адресной системой виде	Российская Федерация, Краснодарский край, Ейский р-н, Ейск г, Лотос снт, уч 58
1.2.	Дополнительные сведения о местоположении земельного участка	—
2.	Площадь земельного участка ± величина погрешности определения (вычисления) площади (Р ± ΔР), м²	500 ± 8,00
3.	Формула, примененная для вычисления предельной погрешности определения площади земельного участка, с подставленными значениями и итоговые (вычисленные) значения	3,5*0,1*√(500) = 8
4.	Площадь земельного участка согласно сведениям Единого государственного реестра недвижимости (Ркад), м²	500,00
5.	Оценка расхождения Р и Ркад (Р - Ркад), м²	0
6.	Предельный минимальный и максимальный размеры земельного участка (Рмин и Рмакс), м²	Рмин = 300 Рмакс = —
7.	Вид (виды) разрешенного использования	Земельные участки садоводческих товариществ
7.1.	Дополнительные сведения об использовании земельного участка	—
8.	Кадастровый или иной государственный учетный номер (инвентарный) здания, сооружения, объекта незавершенного строительства, расположенного на земельном участке	—
9.	Сведения о земельных участках (землях общего пользования, территории общего пользования), посредством которых обеспечивается доступ	23:42:0708005:4975
10.	Иные сведения	Установление границ производилось на основании сведений, содержащихся на чертеже садово-огороднического товарищества «с/т «Лотос»» с учетом фактической ситуации на местности. В результате уточнения описания местоположения границ ЗУ 23:42:0708005:3779, площадь данного ЗУ не изменилась по сравнению со сведениями о площади, содержащимися в ЕГРН. Доступ к ЗУ обеспечивается посредством ЗУ с КН 23:42:0708005:4975, который является ЗУ общего назначения на территории ведения гражданами садоводства для собственных нужд.
4. Пояснения к сведениям об уточняемом земельном участке с кадастровым номером 23:42:0708005:3779 :		
1.	—	

1. Сведения о характерных точках границ уточняемого земельного участка с кадастровым номером 23:42:0708005:3714 :

Система координат МСК-23, зона 1 (23) Зона № 1

Обозначение характерных точек границ	Координаты, м				Метод определения координат	Формулы, примененные для расчета средней квадратической погрешности определения координат характерных точек границ (Mt), с подставленными в такие формулы значениями и итоговые (вычисленные) значения Mt, м	Описание закрепления точки
	содержатся в Едином государственном реестре недвижимости		определены в результате выполнения комплексных кадастровых работ				
	X	Y	X	Y			
1	2	3	4	5	6	7	8
н4436У	—	—	657 012,07	1 324 935,31	Метод спутниковых геодезических измерений (определений)	√(0,1^2 + 0,1^2) = 0,10	—
н4136У	—	—	657 012,07	1 324 935,52			
н3676У	—	—	657 012,16	1 324 960,31			
н4301У	—	—	656 992,16	1 324 960,65			
н4186У	—	—	656 992,06	1 324 935,65			
н4436У	—	—	657 012,07	1 324 935,31			

2. Сведения о частях границ уточняемого земельного участка с кадастровым номером 23:42:0708005:3714 :

Обозначение части границ		Горизонтальное проложение (S), м	Описание прохождения части границ	Сведения о согласовании местоположения границ (согласовано/спорное)
от т.	до т.			
1	2	3	4	5
н4436У	н4136У	0,21	—	согласовано
н4136У	н3676У	24,79		
н3676У	н4301У	20,00		
н4301У	н4186У	25,00		
н4186У	н4436У	20,01		

3. Сведения о характеристиках уточняемого земельного участка с кадастровым номером 23:42:0708005:3714 :

№ п/п	Наименование характеристики земельного участка	Значение характеристики
1	2	3

1	2	3
1.	Адрес земельного участка	—
1.1.	Сведения о местоположении земельного участка (при отсутствии адреса) в структурированном в соответствии с федеральной информационной адресной системой виде	Российская Федерация, Краснодарский край, Ейский р-н, Ейск г, Лотос снт, уч 55
1.2.	Дополнительные сведения о местоположении земельного участка	—
2.	Площадь земельного участка ± величина погрешности определения (вычисления) площади (Р ± ΔР), м²	500 ± 8,00
3.	Формула, примененная для вычисления предельной погрешности определения площади земельного участка, с подставленными значениями и итоговые (вычисленные) значения	3,5*0,1*√(500) = 8
4.	Площадь земельного участка согласно сведениям Единого государственного реестра недвижимости (Ркад), м²	500,00
5.	Оценка расхождения Р и Ркад (Р - Ркад), м²	0
6.	Предельный минимальный и максимальный размеры земельного участка (Рмин и Рмакс), м²	Рмин = 300 Рмакс = —
7.	Вид (виды) разрешенного использования	Земельные участки садоводческих товариществ
7.1.	Дополнительные сведения об использовании земельного участка	—
8.	Кадастровый или иной государственный учетный номер (инвентарный) здания, сооружения, объекта незавершенного строительства, расположенного на земельном участке	—
9.	Сведения о земельных участках (землях общего пользования, территории общего пользования), посредством которых обеспечивается доступ	23:42:0708005:4975
10.	Иные сведения	Установление границ производилось на основании сведений, содержащихся на чертеже садово-огороднического товарищества «с/т «Лотос»» с учетом фактической ситуации на местности. В результате уточнения описания местоположения границ ЗУ 23:42:0708005:3714, площадь данного ЗУ не изменилась по сравнению со сведениями о площади, содержащимися в ЕГРН. Доступ к ЗУ обеспечивается посредством ЗУ с КН 23:42:0708005:4975, который является ЗУ общего назначения на территории ведения гражданами садоводства для собственных нужд.
4. Пояснения к сведениям об уточняемом земельном участке с кадастровым номером 23:42:0708005:3714 :		
1.	—	

1. Сведения о характерных точках границ уточняемого земельного участка с кадастровым номером 23:42:0708005:3689 :

Система координат МСК-23, зона 1 (23) Зона № 1

Обозначение характерных точек границ	Координаты, м				Метод определения координат	Формулы, примененные для расчета средней квадратической погрешности определения координат характерных точек границ (Mt), с подставленными в такие формулы значениями и итоговые (вычисленные) значения Mt, м	Описание закрепления точки
	содержатся в Едином государственном реестре недвижимости		определены в результате выполнения комплексных кадастровых работ				
	X	Y	X	Y			
1	2	3	4	5	6	7	8
н3748У	—	—	656 909,62	1 324 741,54	Метод спутниковых геодезических измерений (определений)	√(0,1^2 + 0,1^2) = 0,10	—
н4311У	—	—	656 909,94	1 324 766,55			
н4092У	—	—	656 889,94	1 324 766,83			
н3747У	—	—	656 889,62	1 324 741,84			
н3748У	—	—	656 909,62	1 324 741,54			

2. Сведения о частях границ уточняемого земельного участка с кадастровым номером 23:42:0708005:3689 :

Обозначение части границ		Горизонтальное проложение (S), м	Описание прохождения части границ	Сведения о согласовании местоположения границ (согласовано/спорное)
от т.	до т.			
1	2	3	4	5
н3748У	н4311У	25,01	—	согласовано
н4311У	н4092У	20,00		
н4092У	н3747У	24,99		
н3747У	н3748У	20,00		

3. Сведения о характеристиках уточняемого земельного участка с кадастровым номером 23:42:0708005:3689 :

№ п/п	Наименование характеристики земельного участка	Значение характеристики
1	2	3

1	2	3
1.	Адрес земельного участка	—
1.1.	Сведения о местоположении земельного участка (при отсутствии адреса) в структурированном в соответствии с федеральной информационной адресной системой виде	Российская Федерация, Краснодарский край, Ейский р-н, Ейск г, Лотос снт, уч 539
1.2.	Дополнительные сведения о местоположении земельного участка	—
2.	Площадь земельного участка ± величина погрешности определения (вычисления) площади (Р ± ΔР), м²	500 ± 8,00
3.	Формула, примененная для вычисления предельной погрешности определения площади земельного участка, с подставленными значениями и итоговые (вычисленные) значения	3,5*0,1*√(500) = 8
4.	Площадь земельного участка согласно сведениям Единого государственного реестра недвижимости (Ркад), м²	500,00
5.	Оценка расхождения Р и Ркад (Р - Ркад), м²	0
6.	Предельный минимальный и максимальный размеры земельного участка (Рмин и Рмакс), м²	Рмин = 300 Рмакс = —
7.	Вид (виды) разрешенного использования	Земельные участки садоводческих товариществ
7.1.	Дополнительные сведения об использовании земельного участка	—
8.	Кадастровый или иной государственный учетный номер (инвентарный) здания, сооружения, объекта незавершенного строительства, расположенного на земельном участке	—
9.	Сведения о земельных участках (землях общего пользования, территории общего пользования), посредством которых обеспечивается доступ	23:42:0708005:4975
10.	Иные сведения	Установление границ производилось на основании сведений, содержащихся на чертеже садово-огороднического товарищества «с/т «Лотос»» с учетом фактической ситуации на местности. В результате уточнения описания местоположения границ ЗУ 23:42:0708005:3689, площадь данного ЗУ не изменилась по сравнению со сведениями о площади, содержащимися в ЕГРН. Доступ к ЗУ обеспечивается посредством ЗУ с КН 23:42:0708005:4975, который является ЗУ общего назначения на территории ведения гражданами садоводства для собственных нужд.
4. Пояснения к сведениям об уточняемом земельном участке с кадастровым номером 23:42:0708005:3689 :		
1.	—	

1. Сведения о характерных точках границ уточняемого земельного участка с кадастровым номером 23:42:0708005:3688 :

Система координат МСК-23, зона 1 (23) Зона № 1

Обозначение характерных точек границ	Координаты, м				Метод определения координат	Формулы, примененные для расчета средней квадратической погрешности определения координат характерных точек границ (Mt), с подставленными в такие формулы значениями и итоговые (вычисленные) значения Mt, м	Описание закрепления точки
	содержатся в Едином государственном реестре недвижимости		определены в результате выполнения комплексных кадастровых работ				
	X	Y	X	Y			
1	2	3	4	5	6	7	8
н4260У	—	—	656 929,63	1 324 712,01	Метод спутниковых геодезических измерений (определений)	√(0,1^2 + 0,1^2) = 0,10	—
н3914У	—	—	656 929,96	1 324 737,01			
н3915У	—	—	656 909,97	1 324 737,30			
н4371У	—	—	656 909,64	1 324 712,30			
н4260У	—	—	656 929,63	1 324 712,01			

2. Сведения о частях границ уточняемого земельного участка с кадастровым номером 23:42:0708005:3688 :

Обозначение части границ		Горизонтальное проложение (S), м	Описание прохождения части границ	Сведения о согласовании местоположения границ (согласовано/спорное)
от т.	до т.			
1	2	3	4	5
н4260У	н3914У	25,00	—	согласовано
н3914У	н3915У	19,99		
н3915У	н4371У	25,00		
н4371У	н4260У	19,99		

3. Сведения о характеристиках уточняемого земельного участка с кадастровым номером 23:42:0708005:3688 :

№ п/п	Наименование характеристики земельного участка	Значение характеристики
1	2	3

1	2	3
1.	Адрес земельного участка	—
1.1.	Сведения о местоположении земельного участка (при отсутствии адреса) в структурированном в соответствии с федеральной информационной адресной системой виде	Российская Федерация, Краснодарский край, Ейский р-н, Ейск г, Лотос снт, уч 538
1.2.	Дополнительные сведения о местоположении земельного участка	—
2.	Площадь земельного участка ± величина погрешности определения (вычисления) площади (Р ± ΔР), м²	500 ± 8,00
3.	Формула, примененная для вычисления предельной погрешности определения площади земельного участка, с подставленными значениями и итоговые (вычисленные) значения	3,5*0,1*√(500) = 8
4.	Площадь земельного участка согласно сведениям Единого государственного реестра недвижимости (Ркад), м²	500,00
5.	Оценка расхождения Р и Ркад (Р - Ркад), м²	0
6.	Предельный минимальный и максимальный размеры земельного участка (Рмин и Рмакс), м²	Рмин = 300 Рмакс = —
7.	Вид (виды) разрешенного использования	Земельные участки садоводческих товариществ
7.1.	Дополнительные сведения об использовании земельного участка	—
8.	Кадастровый или иной государственный учетный номер (инвентарный) здания, сооружения, объекта незавершенного строительства, расположенного на земельном участке	—
9.	Сведения о земельных участках (землях общего пользования, территории общего пользования), посредством которых обеспечивается доступ	23:42:0708005:4975
10.	Иные сведения	Установление границ производилось на основании сведений, содержащихся на чертеже садово-огороднического товарищества «с/т «Лотос»» с учетом фактической ситуации на местности. В результате уточнения описания местоположения границ ЗУ 23:42:0708005:3688, площадь данного ЗУ не изменилась по сравнению со сведениями о площади, содержащимися в ЕГРН. Доступ к ЗУ обеспечивается посредством ЗУ с КН 23:42:0708005:4975, который является ЗУ общего назначения на территории ведения гражданами садоводства для собственных нужд.
4. Пояснения к сведениям об уточняемом земельном участке с кадастровым номером 23:42:0708005:3688 :		
1.	—	

1. Сведения о характерных точках границ уточняемого земельного участка с кадастровым номером 23:42:0708005:3687 :

Система координат МСК-23, зона 1 (23) Зона № 1

Обозначение характерных точек границ	Координаты, м				Метод определения координат	Формулы, примененные для расчета средней квадратической погрешности определения координат характерных точек границ (Mt), с подставленными в такие формулы значениями и итоговые (вычисленные) значения Mt, м	Описание закрепления точки
	содержатся в Едином государственном реестре недвижимости		определены в результате выполнения комплексных кадастровых работ				
	X	Y	X	Y			
1	2	3	4	5	6	7	8
н3749У	—	—	656 929,61	1 324 741,30	Метод спутниковых геодезических измерений (определений)	√(0,1^2 + 0,1^2) = 0,10	—
н4416У	—	—	656 929,94	1 324 766,29			
н4311У	—	—	656 909,94	1 324 766,55			
н3748У	—	—	656 909,62	1 324 741,54			
н3749У	—	—	656 929,61	1 324 741,30			

2. Сведения о частях границ уточняемого земельного участка с кадастровым номером 23:42:0708005:3687 :

Обозначение части границ		Горизонтальное проложение (S), м	Описание прохождения части границ	Сведения о согласовании местоположения границ (согласовано/спорное)
от т.	до т.			
1	2	3	4	5
н3749У	н4416У	24,99	—	согласовано
н4416У	н4311У	20,00		
н4311У	н3748У	25,01		
н3748У	н3749У	19,99		

3. Сведения о характеристиках уточняемого земельного участка с кадастровым номером 23:42:0708005:3687 :

№ п/п	Наименование характеристики земельного участка	Значение характеристики
1	2	3

1	2	3
1.	Адрес земельного участка	—
1.1.	Сведения о местоположении земельного участка (при отсутствии адреса) в структурированном в соответствии с федеральной информационной адресной системой виде	Российская Федерация, Краснодарский край, Ейский р-н, Ейск г, Лотос снт, уч 537
1.2.	Дополнительные сведения о местоположении земельного участка	—
2.	Площадь земельного участка ± величина погрешности определения (вычисления) площади (Р ± ΔР), м²	500 ± 8,00
3.	Формула, примененная для вычисления предельной погрешности определения площади земельного участка, с подставленными значениями и итоговые (вычисленные) значения	3,5*0,1*√(500) = 8
4.	Площадь земельного участка согласно сведениям Единого государственного реестра недвижимости (Ркад), м²	500,00
5.	Оценка расхождения Р и Ркад (Р - Ркад), м²	0
6.	Предельный минимальный и максимальный размеры земельного участка (Рмин и Рмакс), м²	Рмин = 300 Рмакс = —
7.	Вид (виды) разрешенного использования	Земельные участки садоводческих товариществ
7.1.	Дополнительные сведения об использовании земельного участка	—
8.	Кадастровый или иной государственный учетный номер (инвентарный) здания, сооружения, объекта незавершенного строительства, расположенного на земельном участке	—
9.	Сведения о земельных участках (землях общего пользования, территории общего пользования), посредством которых обеспечивается доступ	23:42:0708005:4975
10.	Иные сведения	Установление границ производилось на основании сведений, содержащихся на чертеже садово-огороднического товарищества «с/т «Лотос»» с учетом фактической ситуации на местности. В результате уточнения описания местоположения границ ЗУ 23:42:0708005:3687, площадь данного ЗУ не изменилась по сравнению со сведениями о площади, содержащимися в ЕГРН. Доступ к ЗУ обеспечивается посредством ЗУ с КН 23:42:0708005:4975, который является ЗУ общего назначения на территории ведения гражданами садоводства для собственных нужд.
4. Пояснения к сведениям об уточняемом земельном участке с кадастровым номером 23:42:0708005:3687 :		
1.	—	

1. Сведения о характерных точках границ уточняемого земельного участка с кадастровым номером 23:42:0708005:3683 :

Система координат МСК-23, зона 1 (23) Зона № 1

Обозначение характерных точек границ	Координаты, м				Метод определения координат	Формулы, примененные для расчета средней квадратической погрешности определения координат характерных точек границ (Mt), с подставленными в такие формулы значениями и итоговые (вычисленные) значения Mt, м	Описание закрепления точки
	содержатся в Едином государственном реестре недвижимости		определены в результате выполнения комплексных кадастровых работ				
	X	Y	X	Y			
1	2	3	4	5	6	7	8
н3750У	—	—	656 949,62	1 324 741,03	Метод спутниковых геодезических измерений (определений)	√(0,1^2 + 0,1^2) = 0,10	—
н4098У	—	—	656 949,94	1 324 766,03			
н4416У	—	—	656 929,94	1 324 766,29			
н3749У	—	—	656 929,61	1 324 741,30			
н3750У	—	—	656 949,62	1 324 741,03			

2. Сведения о частях границ уточняемого земельного участка с кадастровым номером 23:42:0708005:3683 :

Обозначение части границ		Горизонтальное проложение (S), м	Описание прохождения части границ	Сведения о согласовании местоположения границ (согласовано/спорное)
от т.	до т.			
1	2	3	4	5
н3750У	н4098У	25,00	—	согласовано
н4098У	н4416У	20,00		
н4416У	н3749У	24,99		
н3749У	н3750У	20,01		

3. Сведения о характеристиках уточняемого земельного участка с кадастровым номером 23:42:0708005:3683 :

№ п/п	Наименование характеристики земельного участка	Значение характеристики
1	2	3

1	2	3
1.	Адрес земельного участка	—
1.1.	Сведения о местоположении земельного участка (при отсутствии адреса) в структурированном в соответствии с федеральной информационной адресной системой виде	Российская Федерация, Краснодарский край, Ейский р-н, Ейск г, Лотос снт, уч 535
1.2.	Дополнительные сведения о местоположении земельного участка	—
2.	Площадь земельного участка ± величина погрешности определения (вычисления) площади (Р ± ΔР), м²	500 ± 8,00
3.	Формула, примененная для вычисления предельной погрешности определения площади земельного участка, с подставленными значениями и итоговые (вычисленные) значения	3,5*0,1*√(500) = 8
4.	Площадь земельного участка согласно сведениям Единого государственного реестра недвижимости (Ркад), м²	500,00
5.	Оценка расхождения Р и Ркад (Р - Ркад), м²	0
6.	Предельный минимальный и максимальный размеры земельного участка (Рмин и Рмакс), м²	Рмин = 300 Рмакс = —
7.	Вид (виды) разрешенного использования	Земельные участки садоводческих товариществ
7.1.	Дополнительные сведения об использовании земельного участка	—
8.	Кадастровый или иной государственный учетный номер (инвентарный) здания, сооружения, объекта незавершенного строительства, расположенного на земельном участке	—
9.	Сведения о земельных участках (землях общего пользования, территории общего пользования), посредством которых обеспечивается доступ	23:42:0708005:4975
10.	Иные сведения	Установление границ производилось на основании сведений, содержащихся на чертеже садово-огороднического товарищества «с/т «Лотос»» с учетом фактической ситуации на местности. В результате уточнения описания местоположения границ ЗУ 23:42:0708005:3683, площадь данного ЗУ не изменилась по сравнению со сведениями о площади, содержащимися в ЕГРН. Доступ к ЗУ обеспечивается посредством ЗУ с КН 23:42:0708005:4975, который является ЗУ общего назначения на территории ведения гражданами садоводства для собственных нужд.
4. Пояснения к сведениям об уточняемом земельном участке с кадастровым номером 23:42:0708005:3683 :		
1.	—	

1. Сведения о характерных точках границ уточняемого земельного участка с кадастровым номером 23:42:0708005:3682 :

Система координат МСК-23, зона 1 (23) Зона № 1

Обозначение характерных точек границ	Координаты, м				Метод определения координат	Формулы, примененные для расчета средней квадратической погрешности определения координат характерных точек границ (Mt), с подставленными в такие формулы значениями и итоговые (вычисленные) значения Mt, м	Описание закрепления точки
	содержатся в Едином государственном реестре недвижимости		определены в результате выполнения комплексных кадастровых работ				
	X	Y	X	Y			
1	2	3	4	5	6	7	8
н4166У	—	—	656 969,62	1 324 711,49	Метод спутниковых геодезических измерений (определений)	√(0,1^2 + 0,1^2) = 0,10	—
н4359У	—	—	656 969,95	1 324 736,49			
н4076У	—	—	656 949,95	1 324 736,75			
н4291У	—	—	656 949,62	1 324 711,75			
н4166У	—	—	656 969,62	1 324 711,49			

2. Сведения о частях границ уточняемого земельного участка с кадастровым номером 23:42:0708005:3682 :

Обозначение части границ		Горизонтальное проложение (S), м	Описание прохождения части границ	Сведения о согласовании местоположения границ (согласовано/спорное)
от т.	до т.			
1	2	3	4	5
н4166У	н4359У	25,00	—	согласовано
н4359У	н4076У	20,00		
н4076У	н4291У	25,00		
н4291У	н4166У	20,00		

3. Сведения о характеристиках уточняемого земельного участка с кадастровым номером 23:42:0708005:3682 :

№ п/п	Наименование характеристики земельного участка	Значение характеристики
1	2	3

1	2	3
1.	Адрес земельного участка	—
1.1.	Сведения о местоположении земельного участка (при отсутствии адреса) в структурированном в соответствии с федеральной информационной адресной системой виде	Российская Федерация, Краснодарский край, Ейский р-н, Ейск г, Лотос снт, уч 534
1.2.	Дополнительные сведения о местоположении земельного участка	—
2.	Площадь земельного участка ± величина погрешности определения (вычисления) площади (Р ± ΔР), м²	500 ± 8,00
3.	Формула, примененная для вычисления предельной погрешности определения площади земельного участка, с подставленными значениями и итоговые (вычисленные) значения	3,5*0,1*√(500) = 8
4.	Площадь земельного участка согласно сведениям Единого государственного реестра недвижимости (Ркад), м²	500,00
5.	Оценка расхождения Р и Ркад (Р - Ркад), м²	0
6.	Предельный минимальный и максимальный размеры земельного участка (Рмин и Рмакс), м²	Рмин = 300 Рмакс = —
7.	Вид (виды) разрешенного использования	для садоводства
7.1.	Дополнительные сведения об использовании земельного участка	—
8.	Кадастровый или иной государственный учетный номер (инвентарный) здания, сооружения, объекта незавершенного строительства, расположенного на земельном участке	—
9.	Сведения о земельных участках (землях общего пользования, территории общего пользования), посредством которых обеспечивается доступ	23:42:0708005:4975
10.	Иные сведения	Установление границ производилось на основании сведений, содержащихся на чертеже садово-огороднического товарищества «с/т «Лотос»» с учетом фактической ситуации на местности. В результате уточнения описания местоположения границ ЗУ 23:42:0708005:3682, площадь данного ЗУ не изменилась по сравнению со сведениями о площади, содержащимися в ЕГРН. Доступ к ЗУ обеспечивается посредством ЗУ с КН 23:42:0708005:4975, который является ЗУ общего назначения на территории ведения гражданами садоводства для собственных нужд.
4. Пояснения к сведениям об уточняемом земельном участке с кадастровым номером 23:42:0708005:3682 :		
1.	—	

1. Сведения о характерных точках границ уточняемого земельного участка с кадастровым номером 23:42:0708005:3671 :

Система координат МСК-23, зона 1 (23) Зона № 1

Обозначение характерных точек границ	Координаты, м				Метод определения координат	Формулы, примененные для расчета средней квадратической погрешности определения координат характерных точек границ (Mt), с подставленными в такие формулы значениями и итоговые (вычисленные) значения Mt, м	Описание закрепления точки
	содержатся в Едином государственном реестре недвижимости		определены в результате выполнения комплексных кадастровых работ				
	X	Y	X	Y			
1	2	3	4	5	6	7	8
1144	—	—	657 032,06	1 324 934,96	Метод спутниковых геодезических измерений (определений)	0,10	—
790	—	—	657 052,06	1 324 934,62			
789	—	—	657 052,43	1 324 959,62			
1179	—	—	657 032,43	1 324 959,96			
н4219У	—	—	657 032,06	1 324 935,06		√(0,1^2 + 0,1^2) = 0,10	
1144	—	—	657 032,06	1 324 934,96		0,10	

2. Сведения о частях границ уточняемого земельного участка с кадастровым номером 23:42:0708005:3671 :

Обозначение части границ		Горизонтальное проложение (S), м	Описание прохождения части границ	Сведения о согласовании местоположения границ (согласовано/спорное)
от т.	до т.			
1	2	3	4	5
1144	790	20,00	—	согласовано
790	789	25,00		
789	1179	20,00		
1179	н4219У	24,90		
н4219У	1144	0,10		

3. Сведения о характеристиках уточняемого земельного участка с кадастровым номером 23:42:0708005:3671 :

№ п/п	Наименование характеристики земельного участка	Значение характеристики
1	2	3

1	2	3
1.	Адрес земельного участка	—
1.1.	Сведения о местоположении земельного участка (при отсутствии адреса) в структурированном в соответствии с федеральной информационной адресной системой виде	Российская Федерация, Краснодарский край, Ейский р-н, Ейск г, Лотос снт, уч 53
1.2.	Дополнительные сведения о местоположении земельного участка	—
2.	Площадь земельного участка ± величина погрешности определения (вычисления) площади (Р ± ΔР), м²	500 ± 8,00
3.	Формула, примененная для вычисления предельной погрешности определения площади земельного участка, с подставленными значениями и итоговые (вычисленные) значения	3,5*0,1*√(500) = 8
4.	Площадь земельного участка согласно сведениям Единого государственного реестра недвижимости (Ркад), м²	500,00
5.	Оценка расхождения Р и Ркад (Р - Ркад), м²	0
6.	Предельный минимальный и максимальный размеры земельного участка (Рмин и Рмакс), м²	Рмин = 300 Рмакс = —
7.	Вид (виды) разрешенного использования	Земельные участки садоводческих товариществ
7.1.	Дополнительные сведения об использовании земельного участка	—
8.	Кадастровый или иной государственный учетный номер (инвентарный) здания, сооружения, объекта незавершенного строительства, расположенного на земельном участке	—
9.	Сведения о земельных участках (землях общего пользования, территории общего пользования), посредством которых обеспечивается доступ	23:42:0708005:4975
10.	Иные сведения	Установление границ производилось на основании сведений, содержащихся на чертеже садово-огороднического товарищества «с/т «Лотос»» с учетом фактической ситуации на местности. В результате уточнения описания местоположения границ ЗУ 23:42:0708005:3671, площадь данного ЗУ не изменилась по сравнению со сведениями о площади, содержащимися в ЕГРН. Доступ к ЗУ обеспечивается посредством ЗУ с КН 23:42:0708005:4975, который является ЗУ общего назначения на территории ведения гражданами садоводства для собственных нужд.
4. Пояснения к сведениям об уточняемом земельном участке с кадастровым номером 23:42:0708005:3671 :		
1.	—	

1. Сведения о характерных точках границ уточняемого земельного участка с кадастровым номером 23:42:0708005:3670 :

Система координат МСК-23, зона 1 (23) Зона № 1

Обозначение характерных точек границ	Координаты, м				Метод определения координат	Формулы, примененные для расчета средней квадратической погрешности определения координат характерных точек границ (Mt), с подставленными в такие формулы значениями и итоговые (вычисленные) значения Mt, м	Описание закрепления точки
	содержатся в Едином государственном реестре недвижимости		определены в результате выполнения комплексных кадастровых работ				
	X	Y	X	Y			
1	2	3	4	5	6	7	8
н3753У	—	—	657 009,62	1 324 740,25	Метод спутниковых геодезических измерений (определений)	√(0,1^2 + 0,1^2) = 0,10	—
н4324У	—	—	657 009,94	1 324 765,25			
н4344У	—	—	656 989,94	1 324 765,51			
н3752У	—	—	656 989,62	1 324 740,51			
н3753У	—	—	657 009,62	1 324 740,25			

2. Сведения о частях границ уточняемого земельного участка с кадастровым номером 23:42:0708005:3670 :

Обозначение части границ		Горизонтальное проложение (S), м	Описание прохождения части границ	Сведения о согласовании местоположения границ (согласовано/спорное)
от т.	до т.			
1	2	3	4	5
н3753У	н4324У	25,00	—	согласовано
н4324У	н4344У	20,00		
н4344У	н3752У	25,00		
н3752У	н3753У	20,00		

3. Сведения о характеристиках уточняемого земельного участка с кадастровым номером 23:42:0708005:3670 :

№ п/п	Наименование характеристики земельного участка	Значение характеристики
1	2	3

1	2	3
1.	Адрес земельного участка	—
1.1.	Сведения о местоположении земельного участка (при отсутствии адреса) в структурированном в соответствии с федеральной информационной адресной системой виде	Российская Федерация, Краснодарский край, Ейский р-н, Ейск г, Лотос снт, уч 529
1.2.	Дополнительные сведения о местоположении земельного участка	—
2.	Площадь земельного участка ± величина погрешности определения (вычисления) площади (Р ± ΔР), м²	500 ± 8,00
3.	Формула, примененная для вычисления предельной погрешности определения площади земельного участка, с подставленными значениями и итоговые (вычисленные) значения	3,5*0,1*√(500) = 8
4.	Площадь земельного участка согласно сведениям Единого государственного реестра недвижимости (Ркад), м²	500,00
5.	Оценка расхождения Р и Ркад (Р - Ркад), м²	0
6.	Предельный минимальный и максимальный размеры земельного участка (Рмин и Рмакс), м²	Рмин = 300 Рмакс = —
7.	Вид (виды) разрешенного использования	Земельные участки садоводческих товариществ
7.1.	Дополнительные сведения об использовании земельного участка	—
8.	Кадастровый или иной государственный учетный номер (инвентарный) здания, сооружения, объекта незавершенного строительства, расположенного на земельном участке	—
9.	Сведения о земельных участках (землях общего пользования, территории общего пользования), посредством которых обеспечивается доступ	23:42:0708005:4975
10.	Иные сведения	Установление границ производилось на основании сведений, содержащихся на чертеже садово-огороднического товарищества «с/т «Лотос»» с учетом фактической ситуации на местности. В результате уточнения описания местоположения границ ЗУ 23:42:0708005:3670, площадь данного ЗУ не изменилась по сравнению со сведениями о площади, содержащимися в ЕГРН. Доступ к ЗУ обеспечивается посредством ЗУ с КН 23:42:0708005:4975, который является ЗУ общего назначения на территории ведения гражданами садоводства для собственных нужд.
4. Пояснения к сведениям об уточняемом земельном участке с кадастровым номером 23:42:0708005:3670 :		
1.	—	

1. Сведения о характерных точках границ уточняемого земельного участка с кадастровым номером 23:42:0708005:3668 :

Система координат МСК-23, зона 1 (23) Зона № 1

Обозначение характерных точек границ	Координаты, м				Метод определения координат	Формулы, примененные для расчета средней квадратической погрешности определения координат характерных точек границ (Mt), с подставленными в такие формулы значениями и итоговые (вычисленные) значения Mt, м	Описание закрепления точки
	содержатся в Едином государственном реестре недвижимости		определены в результате выполнения комплексных кадастровых работ				
	X	Y	X	Y			
1	2	3	4	5	6	7	8
н4294У	—	—	657 029,61	1 324 710,70	Метод спутниковых геодезических измерений (определений)	√(0,1^2 + 0,1^2) = 0,10	—
н4421У	—	—	657 029,94	1 324 735,69			
н4079У	—	—	657 009,94	1 324 735,95			
н4346У	—	—	657 009,61	1 324 710,95			
н4294У	—	—	657 029,61	1 324 710,70			

2. Сведения о частях границ уточняемого земельного участка с кадастровым номером 23:42:0708005:3668 :

Обозначение части границ		Горизонтальное проложение (S), м	Описание прохождения части границ	Сведения о согласовании местоположения границ (согласовано/спорное)
от т.	до т.			
1	2	3	4	5
н4294У	н4421У	24,99	—	согласовано
н4421У	н4079У	20,00		
н4079У	н4346У	25,00		
н4346У	н4294У	20,00		

3. Сведения о характеристиках уточняемого земельного участка с кадастровым номером 23:42:0708005:3668 :

№ п/п	Наименование характеристики земельного участка	Значение характеристики
1	2	3

1	2	3
1.	Адрес земельного участка	—
1.1.	Сведения о местоположении земельного участка (при отсутствии адреса) в структурированном в соответствии с федеральной информационной адресной системой виде	Российская Федерация, Краснодарский край, Ейский р-н, Ейск г, Лотос снт, уч 528
1.2.	Дополнительные сведения о местоположении земельного участка	—
2.	Площадь земельного участка ± величина погрешности определения (вычисления) площади (Р ± ΔР), м²	500 ± 8,00
3.	Формула, примененная для вычисления предельной погрешности определения площади земельного участка, с подставленными значениями и итоговые (вычисленные) значения	3,5*0,1*√(500) = 8
4.	Площадь земельного участка согласно сведениям Единого государственного реестра недвижимости (Ркад), м²	500,00
5.	Оценка расхождения Р и Ркад (Р - Ркад), м²	0
6.	Предельный минимальный и максимальный размеры земельного участка (Рмин и Рмакс), м²	Рмин = 300 Рмакс = —
7.	Вид (виды) разрешенного использования	Земельные участки садоводческих товариществ
7.1.	Дополнительные сведения об использовании земельного участка	—
8.	Кадастровый или иной государственный учетный номер (инвентарный) здания, сооружения, объекта незавершенного строительства, расположенного на земельном участке	—
9.	Сведения о земельных участках (землях общего пользования, территории общего пользования), посредством которых обеспечивается доступ	23:42:0708005:4975
10.	Иные сведения	Установление границ производилось на основании сведений, содержащихся на чертеже садово-огороднического товарищества «с/т «Лотос»» с учетом фактической ситуации на местности. В результате уточнения описания местоположения границ ЗУ 23:42:0708005:3668, площадь данного ЗУ не изменилась по сравнению со сведениями о площади, содержащимися в ЕГРН. Доступ к ЗУ обеспечивается посредством ЗУ с КН 23:42:0708005:4975, который является ЗУ общего назначения на территории ведения гражданами садоводства для собственных нужд.
4. Пояснения к сведениям об уточняемом земельном участке с кадастровым номером 23:42:0708005:3668 :		
1.	—	

1. Сведения о характерных точках границ уточняемого земельного участка с кадастровым номером 23:42:0708005:3660 :

Система координат МСК-23, зона 1 (23) Зона № 1

Обозначение характерных точек границ	Координаты, м				Метод определения координат	Формулы, примененные для расчета средней квадратической погрешности определения координат характерных точек границ (Mt), с подставленными в такие формулы значениями и итоговые (вычисленные) значения Mt, м	Описание закрепления точки
	содержатся в Едином государственном реестре недвижимости		определены в результате выполнения комплексных кадастровых работ				
	X	Y	X	Y			
1	2	3	4	5	6	7	8
н4330У	—	—	657 069,60	1 324 710,17	Метод спутниковых геодезических измерений (определений)	√(0,1^2 + 0,1^2) = 0,10	—
н3907У	—	—	657 069,93	1 324 735,17			
н3908У	—	—	657 049,93	1 324 735,43			
н4296У	—	—	657 049,60	1 324 710,43			
н4330У	—	—	657 069,60	1 324 710,17			

2. Сведения о частях границ уточняемого земельного участка с кадастровым номером 23:42:0708005:3660 :

Обозначение части границ		Горизонтальное проложение (S), м	Описание прохождения части границ	Сведения о согласовании местоположения границ (согласовано/спорное)
от т.	до т.			
1	2	3	4	5
н4330У	н3907У	25,00	—	согласовано
н3907У	н3908У	20,00		
н3908У	н4296У	25,00		
н4296У	н4330У	20,00		

3. Сведения о характеристиках уточняемого земельного участка с кадастровым номером 23:42:0708005:3660 :

№ п/п	Наименование характеристики земельного участка	Значение характеристики
1	2	3

1	2	3
1.	Адрес земельного участка	—
1.1.	Сведения о местоположении земельного участка (при отсутствии адреса) в структурированном в соответствии с федеральной информационной адресной системой виде	Российская Федерация, Краснодарский край, Ейский р-н, Ейск г, Лотос снт, уч 524
1.2.	Дополнительные сведения о местоположении земельного участка	—
2.	Площадь земельного участка ± величина погрешности определения (вычисления) площади (Р ± ΔР), м²	500 ± 8,00
3.	Формула, примененная для вычисления предельной погрешности определения площади земельного участка, с подставленными значениями и итоговые (вычисленные) значения	3,5*0,1*√(500) = 8
4.	Площадь земельного участка согласно сведениям Единого государственного реестра недвижимости (Ркад), м²	500,00
5.	Оценка расхождения Р и Ркад (Р - Ркад), м²	0
6.	Предельный минимальный и максимальный размеры земельного участка (Рмин и Рмакс), м²	Рмин = 300 Рмакс = —
7.	Вид (виды) разрешенного использования	Земельные участки садоводческих товариществ
7.1.	Дополнительные сведения об использовании земельного участка	—
8.	Кадастровый или иной государственный учетный номер (инвентарный) здания, сооружения, объекта незавершенного строительства, расположенного на земельном участке	—
9.	Сведения о земельных участках (землях общего пользования, территории общего пользования), посредством которых обеспечивается доступ	23:42:0708005:4975
10.	Иные сведения	Установление границ производилось на основании сведений, содержащихся на чертеже садово-огороднического товарищества «с/т «Лотос»» с учетом фактической ситуации на местности. В результате уточнения описания местоположения границ ЗУ 23:42:0708005:3660, площадь данного ЗУ не изменилась по сравнению со сведениями о площади, содержащимися в ЕГРН. Доступ к ЗУ обеспечивается посредством ЗУ с КН 23:42:0708005:4975, который является ЗУ общего назначения на территории ведения гражданами садоводства для собственных нужд.
4. Пояснения к сведениям об уточняемом земельном участке с кадастровым номером 23:42:0708005:3660 :		
1.	—	

1. Сведения о характерных точках границ уточняемого земельного участка с кадастровым номером 23:42:0708005:3658 :

Система координат МСК-23, зона 1 (23) Зона № 1

Обозначение характерных точек границ	Координаты, м				Метод определения координат	Формулы, примененные для расчета средней квадратической погрешности определения координат характерных точек границ (Mt), с подставленными в такие формулы значениями и итоговые (вычисленные) значения Mt, м	Описание закрепления точки
	содержатся в Едином государственном реестре недвижимости		определены в результате выполнения комплексных кадастровых работ				
	X	Y	X	Y			
1	2	3	4	5	6	7	8
н3756У	—	—	657 069,61	1 324 739,48	Метод спутниковых геодезических измерений (определений)	√(0,1^2 + 0,1^2) = 0,10	—
н4174У	—	—	657 069,94	1 324 764,47			
н4293У	—	—	657 049,94	1 324 764,73			
н3755У	—	—	657 049,62	1 324 739,76			
н3756У	—	—	657 069,61	1 324 739,48			

2. Сведения о частях границ уточняемого земельного участка с кадастровым номером 23:42:0708005:3658 :

Обозначение части границ		Горизонтальное проложение (S), м	Описание прохождения части границ	Сведения о согласовании местоположения границ (согласовано/спорное)
от т.	до т.			
1	2	3	4	5
н3756У	н4174У	24,99	—	согласовано
н4174У	н4293У	20,00		
н4293У	н3755У	24,97		
н3755У	н3756У	19,99		

3. Сведения о характеристиках уточняемого земельного участка с кадастровым номером 23:42:0708005:3658 :

№ п/п	Наименование характеристики земельного участка	Значение характеристики
1	2	3

1	2	3
1.	Адрес земельного участка	—
1.1.	Сведения о местоположении земельного участка (при отсутствии адреса) в структурированном в соответствии с федеральной информационной адресной системой виде	Российская Федерация, Краснодарский край, Ейский р-н, Ейск г, Лотос снт, уч 523
1.2.	Дополнительные сведения о местоположении земельного участка	—
2.	Площадь земельного участка ± величина погрешности определения (вычисления) площади (Р ± ΔР), м²	500 ± 8,00
3.	Формула, примененная для вычисления предельной погрешности определения площади земельного участка, с подставленными значениями и итоговые (вычисленные) значения	3,5*0,1*√(500) = 8
4.	Площадь земельного участка согласно сведениям Единого государственного реестра недвижимости (Ркад), м²	500,00
5.	Оценка расхождения Р и Ркад (Р - Ркад), м²	0
6.	Предельный минимальный и максимальный размеры земельного участка (Рмин и Рмакс), м²	Рмин = 300 Рмакс = —
7.	Вид (виды) разрешенного использования	Земельные участки садоводческих товариществ
7.1.	Дополнительные сведения об использовании земельного участка	—
8.	Кадастровый или иной государственный учетный номер (инвентарный) здания, сооружения, объекта незавершенного строительства, расположенного на земельном участке	—
9.	Сведения о земельных участках (землях общего пользования, территории общего пользования), посредством которых обеспечивается доступ	23:42:0708005:4975
10.	Иные сведения	Установление границ производилось на основании сведений, содержащихся на чертеже садово-огороднического товарищества «с/т «Лотос»» с учетом фактической ситуации на местности. В результате уточнения описания местоположения границ ЗУ 23:42:0708005:3658, площадь данного ЗУ не изменилась по сравнению со сведениями о площади, содержащимися в ЕГРН. Доступ к ЗУ обеспечивается посредством ЗУ с КН 23:42:0708005:4975, который является ЗУ общего назначения на территории ведения гражданами садоводства для собственных нужд.
4. Пояснения к сведениям об уточняемом земельном участке с кадастровым номером 23:42:0708005:3658 :		
1.	—	

1. Сведения о характерных точках границ уточняемого земельного участка с кадастровым номером 23:42:0708005:3655 :

Система координат МСК-23, зона 1 (23) Зона № 1

Обозначение характерных точек границ	Координаты, м				Метод определения координат	Формулы, примененные для расчета средней квадратической погрешности определения координат характерных точек границ (Mt), с подставленными в такие формулы значениями и итоговые (вычисленные) значения Mt, м	Описание закрепления точки
	содержатся в Едином государственном реестре недвижимости		определены в результате выполнения комплексных кадастровых работ				
	X	Y	X	Y			
1	2	3	4	5	6	7	8
н4253У	—	—	657 089,59	1 324 709,91	Метод спутниковых геодезических измерений (определений)	√(0,1^2 + 0,1^2) = 0,10	—
н3906У	—	—	657 089,92	1 324 734,91			
н3907У	—	—	657 069,93	1 324 735,17			
н4330У	—	—	657 069,60	1 324 710,17			
н4253У	—	—	657 089,59	1 324 709,91			

2. Сведения о частях границ уточняемого земельного участка с кадастровым номером 23:42:0708005:3655 :

Обозначение части границ		Горизонтальное проложение (S), м	Описание прохождения части границ	Сведения о согласовании местоположения границ (согласовано/спорное)
от т.	до т.			
1	2	3	4	5
н4253У	н3906У	25,00	—	согласовано
н3906У	н3907У	19,99		
н3907У	н4330У	25,00		
н4330У	н4253У	19,99		

3. Сведения о характеристиках уточняемого земельного участка с кадастровым номером 23:42:0708005:3655 :

№ п/п	Наименование характеристики земельного участка	Значение характеристики
1	2	3

1	2	3
1.	Адрес земельного участка	—
1.1.	Сведения о местоположении земельного участка (при отсутствии адреса) в структурированном в соответствии с федеральной информационной адресной системой виде	Российская Федерация, Краснодарский край, Ейский р-н, Ейск г, Лотос снт, уч 522
1.2.	Дополнительные сведения о местоположении земельного участка	—
2.	Площадь земельного участка ± величина погрешности определения (вычисления) площади (Р ± ΔР), м²	500 ± 8,00
3.	Формула, примененная для вычисления предельной погрешности определения площади земельного участка, с подставленными значениями и итоговые (вычисленные) значения	3,5*0,1*√(500) = 8
4.	Площадь земельного участка согласно сведениям Единого государственного реестра недвижимости (Ркад), м²	500,00
5.	Оценка расхождения Р и Ркад (Р - Ркад), м²	0
6.	Предельный минимальный и максимальный размеры земельного участка (Рмин и Рмакс), м²	Рмин = 300 Рмакс = —
7.	Вид (виды) разрешенного использования	Земельные участки садоводческих товариществ
7.1.	Дополнительные сведения об использовании земельного участка	—
8.	Кадастровый или иной государственный учетный номер (инвентарный) здания, сооружения, объекта незавершенного строительства, расположенного на земельном участке	—
9.	Сведения о земельных участках (землях общего пользования, территории общего пользования), посредством которых обеспечивается доступ	23:42:0708005:4975
10.	Иные сведения	Установление границ производилось на основании сведений, содержащихся на чертеже садово-огороднического товарищества «с/т «Лотос»» с учетом фактической ситуации на местности. В результате уточнения описания местоположения границ ЗУ 23:42:0708005:3655, площадь данного ЗУ не изменилась по сравнению со сведениями о площади, содержащимися в ЕГРН. Доступ к ЗУ обеспечивается посредством ЗУ с КН 23:42:0708005:4975, который является ЗУ общего назначения на территории ведения гражданами садоводства для собственных нужд.
4. Пояснения к сведениям об уточняемом земельном участке с кадастровым номером 23:42:0708005:3655 :		
1.	—	

1. Сведения о характерных точках границ уточняемого земельного участка с кадастровым номером 23:42:0708005:3652 :

Система координат МСК-23, зона 1 (23) Зона № 1

Обозначение характерных точек границ	Координаты, м				Метод определения координат	Формулы, примененные для расчета средней квадратической погрешности определения координат характерных точек границ (Mt), с подставленными в такие формулы значениями и итоговые (вычисленные) значения Mt, м	Описание закрепления точки
	содержатся в Едином государственном реестре недвижимости		определены в результате выполнения комплексных кадастровых работ				
	X	Y	X	Y			
1	2	3	4	5	6	7	8
н4212У	—	—	657 109,59	1 324 709,65	Метод спутниковых геодезических измерений (определений)	√(0,1^2 + 0,1^2) = 0,10	—
н4477У	—	—	657 109,92	1 324 734,65			
н3906У	—	—	657 089,92	1 324 734,91			
н4253У	—	—	657 089,59	1 324 709,91			
н4212У	—	—	657 109,59	1 324 709,65			

2. Сведения о частях границ уточняемого земельного участка с кадастровым номером 23:42:0708005:3652 :

Обозначение части границ		Горизонтальное проложение (S), м	Описание прохождения части границ	Сведения о согласовании местоположения границ (согласовано/спорное)
от т.	до т.			
1	2	3	4	5
н4212У	н4477У	25,00	—	согласовано
н4477У	н3906У	20,00		
н3906У	н4253У	25,00		
н4253У	н4212У	20,00		

3. Сведения о характеристиках уточняемого земельного участка с кадастровым номером 23:42:0708005:3652 :

№ п/п	Наименование характеристики земельного участка	Значение характеристики
1	2	3

1	2	3
1.	Адрес земельного участка	—
1.1.	Сведения о местоположении земельного участка (при отсутствии адреса) в структурированном в соответствии с федеральной информационной адресной системой виде	Российская Федерация, Краснодарский край, Ейский р-н, Ейск г, Лотос снт, уч 520
1.2.	Дополнительные сведения о местоположении земельного участка	—
2.	Площадь земельного участка ± величина погрешности определения (вычисления) площади (Р ± ΔР), м²	500 ± 8,00
3.	Формула, примененная для вычисления предельной погрешности определения площади земельного участка, с подставленными значениями и итоговые (вычисленные) значения	3,5*0,1*√(500) = 8
4.	Площадь земельного участка согласно сведениям Единого государственного реестра недвижимости (Ркад), м²	500,00
5.	Оценка расхождения Р и Ркад (Р - Ркад), м²	0
6.	Предельный минимальный и максимальный размеры земельного участка (Рмин и Рмакс), м²	Рмин = 300 Рмакс = —
7.	Вид (виды) разрешенного использования	Для садоводства
7.1.	Дополнительные сведения об использовании земельного участка	—
8.	Кадастровый или иной государственный учетный номер (инвентарный) здания, сооружения, объекта незавершенного строительства, расположенного на земельном участке	—
9.	Сведения о земельных участках (землях общего пользования, территории общего пользования), посредством которых обеспечивается доступ	23:42:0708005:4975
10.	Иные сведения	Установление границ производилось на основании сведений, содержащихся на чертеже садово-огороднического товарищества «с/т «Лотос»» с учетом фактической ситуации на местности. В результате уточнения описания местоположения границ ЗУ 23:42:0708005:3652, площадь данного ЗУ не изменилась по сравнению со сведениями о площади, содержащимися в ЕГРН. Доступ к ЗУ обеспечивается посредством ЗУ с КН 23:42:0708005:4975, который является ЗУ общего назначения на территории ведения гражданами садоводства для собственных нужд.
4. Пояснения к сведениям об уточняемом земельном участке с кадастровым номером 23:42:0708005:3652 :		
1.	—	

1. Сведения о характерных точках границ уточняемого земельного участка с кадастровым номером 23:42:0708005:3644 :

Система координат МСК-23, зона 1 (23) Зона № 1

Обозначение характерных точек границ	Координаты, м				Метод определения координат	Формулы, примененные для расчета средней квадратической погрешности определения координат характерных точек границ (Mt), с подставленными в такие формулы значениями и итоговые (вычисленные) значения Mt, м	Описание закрепления точки
	содержатся в Едином государственном реестре недвижимости		определены в результате выполнения комплексных кадастровых работ				
	X	Y	X	Y			
1	2	3	4	5	6	7	8
н4456У	—	—	657 129,59	1 324 709,40	Метод спутниковых геодезических измерений (определений)	√(0,1^2 + 0,1^2) = 0,10	—
н4342У	—	—	657 129,92	1 324 734,40			
н4477У	—	—	657 109,92	1 324 734,65			
н4212У	—	—	657 109,59	1 324 709,65			
н4456У	—	—	657 129,59	1 324 709,40			

2. Сведения о частях границ уточняемого земельного участка с кадастровым номером 23:42:0708005:3644 :

Обозначение части границ		Горизонтальное проложение (S), м	Описание прохождения части границ	Сведения о согласовании местоположения границ (согласовано/спорное)
от т.	до т.			
1	2	3	4	5
н4456У	н4342У	25,00	—	согласовано
н4342У	н4477У	20,00		
н4477У	н4212У	25,00		
н4212У	н4456У	20,00		

3. Сведения о характеристиках уточняемого земельного участка с кадастровым номером 23:42:0708005:3644 :

№ п/п	Наименование характеристики земельного участка	Значение характеристики
1	2	3

1	2	3
1.	Адрес земельного участка	—
1.1.	Сведения о местоположении земельного участка (при отсутствии адреса) в структурированном в соответствии с федеральной информационной адресной системой виде	Российская Федерация, Краснодарский край, Ейский р-н, Ейск г, Лотос снт, уч 518
1.2.	Дополнительные сведения о местоположении земельного участка	—
2.	Площадь земельного участка ± величина погрешности определения (вычисления) площади (Р ± ΔР), м²	500 ± 8,00
3.	Формула, примененная для вычисления предельной погрешности определения площади земельного участка, с подставленными значениями и итоговые (вычисленные) значения	3,5*0,1*√(500) = 8
4.	Площадь земельного участка согласно сведениям Единого государственного реестра недвижимости (Ркад), м²	500,00
5.	Оценка расхождения Р и Ркад (Р - Ркад), м²	0
6.	Предельный минимальный и максимальный размеры земельного участка (Рмин и Рмакс), м²	Рмин = 300 Рмакс = —
7.	Вид (виды) разрешенного использования	Для садоводства
7.1.	Дополнительные сведения об использовании земельного участка	—
8.	Кадастровый или иной государственный учетный номер (инвентарный) здания, сооружения, объекта незавершенного строительства, расположенного на земельном участке	—
9.	Сведения о земельных участках (землях общего пользования, территории общего пользования), посредством которых обеспечивается доступ	23:42:0708005:4975
10.	Иные сведения	Установление границ производилось на основании сведений, содержащихся на чертеже садово-огороднического товарищества «с/т «Лотос»» с учетом фактической ситуации на местности. В результате уточнения описания местоположения границ ЗУ 23:42:0708005:3644, площадь данного ЗУ не изменилась по сравнению со сведениями о площади, содержащимися в ЕГРН. Доступ к ЗУ обеспечивается посредством ЗУ с КН 23:42:0708005:4975, который является ЗУ общего назначения на территории ведения гражданами садоводства для собственных нужд.
4. Пояснения к сведениям об уточняемом земельном участке с кадастровым номером 23:42:0708005:3644 :		
1.	—	

1. Сведения о характерных точках границ уточняемого земельного участка с кадастровым номером 23:42:0708005:3640 :

Система координат МСК-23, зона 1 (23) Зона № 1

Обозначение характерных точек границ	Координаты, м				Метод определения координат	Формулы, примененные для расчета средней квадратической погрешности определения координат характерных точек границ (Mt), с подставленными в такие формулы значениями и итоговые (вычисленные) значения Mt, м	Описание закрепления точки
	содержатся в Едином государственном реестре недвижимости		определены в результате выполнения комплексных кадастровых работ				
	X	Y	X	Y			
1	2	3	4	5	6	7	8
н4329У	—	—	657 149,58	1 324 709,11	Метод спутниковых геодезических измерений (определений)	√(0,1^2 + 0,1^2) = 0,10	—
н3903У	—	—	657 149,91	1 324 734,11			
н4342У	—	—	657 129,92	1 324 734,40			
н4456У	—	—	657 129,59	1 324 709,40			
н4329У	—	—	657 149,58	1 324 709,11			

2. Сведения о частях границ уточняемого земельного участка с кадастровым номером 23:42:0708005:3640 :

Обозначение части границ		Горизонтальное проложение (S), м	Описание прохождения части границ	Сведения о согласовании местоположения границ (согласовано/спорное)
от т.	до т.			
1	2	3	4	5
н4329У	н3903У	25,00	—	согласовано
н3903У	н4342У	19,99		
н4342У	н4456У	25,00		
н4456У	н4329У	19,99		

3. Сведения о характеристиках уточняемого земельного участка с кадастровым номером 23:42:0708005:3640 :

№ п/п	Наименование характеристики земельного участка	Значение характеристики
1	2	3

1	2	3
1.	Адрес земельного участка	—
1.1.	Сведения о местоположении земельного участка (при отсутствии адреса) в структурированном в соответствии с федеральной информационной адресной системой виде	Российская Федерация, Краснодарский край, Ейский р-н, Ейск г, Лотос снт, уч 516
1.2.	Дополнительные сведения о местоположении земельного участка	—
2.	Площадь земельного участка ± величина погрешности определения (вычисления) площади (Р ± ΔР), м²	500 ± 8,00
3.	Формула, примененная для вычисления предельной погрешности определения площади земельного участка, с подставленными значениями и итоговые (вычисленные) значения	3,5*0,1*√(500) = 8
4.	Площадь земельного участка согласно сведениям Единого государственного реестра недвижимости (Ркад), м²	500,00
5.	Оценка расхождения Р и Ркад (Р - Ркад), м²	0
6.	Предельный минимальный и максимальный размеры земельного участка (Рмин и Рмакс), м²	Рмин = 300 Рмакс = —
7.	Вид (виды) разрешенного использования	Земельные участки садоводческих товариществ
7.1.	Дополнительные сведения об использовании земельного участка	—
8.	Кадастровый или иной государственный учетный номер (инвентарный) здания, сооружения, объекта незавершенного строительства, расположенного на земельном участке	—
9.	Сведения о земельных участках (землях общего пользования, территории общего пользования), посредством которых обеспечивается доступ	23:42:0708005:4975
10.	Иные сведения	Установление границ производилось на основании сведений, содержащихся на чертеже садово-огороднического товарищества «с/т «Лотос»» с учетом фактической ситуации на местности. В результате уточнения описания местоположения границ ЗУ 23:42:0708005:3640, площадь данного ЗУ не изменилась по сравнению со сведениями о площади, содержащимися в ЕГРН. Доступ к ЗУ обеспечивается посредством ЗУ с КН 23:42:0708005:4975, который является ЗУ общего назначения на территории ведения гражданами садоводства для собственных нужд.
4. Пояснения к сведениям об уточняемом земельном участке с кадастровым номером 23:42:0708005:3640 :		
1.	—	

1. Сведения о характерных точках границ уточняемого земельного участка с кадастровым номером 23:42:0708005:3636 :

Система координат МСК-23, зона 1 (23) Зона № 1

Обозначение характерных точек границ	Координаты, м				Метод определения координат	Формулы, примененные для расчета средней квадратической погрешности определения координат характерных точек границ (Mt), с подставленными в такие формулы значениями и итоговые (вычисленные) значения Mt, м	Описание закрепления точки
	содержатся в Едином государственном реестре недвижимости		определены в результате выполнения комплексных кадастровых работ				
	X	Y	X	Y			
1	2	3	4	5	6	7	8
н4374У	—	—	657 169,58	1 324 708,86	Метод спутниковых геодезических измерений (определений)	√(0,1^2 + 0,1^2) = 0,10	—
н3902У	—	—	657 169,91	1 324 733,85			
н3903У	—	—	657 149,91	1 324 734,11			
н4329У	—	—	657 149,58	1 324 709,11			
н4374У	—	—	657 169,58	1 324 708,86			

2. Сведения о частях границ уточняемого земельного участка с кадастровым номером 23:42:0708005:3636 :

Обозначение части границ		Горизонтальное проложение (S), м	Описание прохождения части границ	Сведения о согласовании местоположения границ (согласовано/спорное)
от т.	до т.			
1	2	3	4	5
н4374У	н3902У	24,99	—	согласовано
н3902У	н3903У	20,00		
н3903У	н4329У	25,00		
н4329У	н4374У	20,00		

3. Сведения о характеристиках уточняемого земельного участка с кадастровым номером 23:42:0708005:3636 :

№ п/п	Наименование характеристики земельного участка	Значение характеристики
1	2	3

1	2	3
1.	Адрес земельного участка	—
1.1.	Сведения о местоположении земельного участка (при отсутствии адреса) в структурированном в соответствии с федеральной информационной адресной системой виде	Российская Федерация, Краснодарский край, Ейский р-н, Ейск г, Лотос снт, уч 514
1.2.	Дополнительные сведения о местоположении земельного участка	—
2.	Площадь земельного участка ± величина погрешности определения (вычисления) площади (Р ± ΔР), м²	500 ± 8,00
3.	Формула, примененная для вычисления предельной погрешности определения площади земельного участка, с подставленными значениями и итоговые (вычисленные) значения	3,5*0,1*√(500) = 8
4.	Площадь земельного участка согласно сведениям Единого государственного реестра недвижимости (Ркад), м²	500,00
5.	Оценка расхождения Р и Ркад (Р - Ркад), м²	0
6.	Предельный минимальный и максимальный размеры земельного участка (Рмин и Рмакс), м²	Рмин = 300 Рмакс = —
7.	Вид (виды) разрешенного использования	Земельные участки садоводческих товариществ
7.1.	Дополнительные сведения об использовании земельного участка	—
8.	Кадастровый или иной государственный учетный номер (инвентарный) здания, сооружения, объекта незавершенного строительства, расположенного на земельном участке	—
9.	Сведения о земельных участках (землях общего пользования, территории общего пользования), посредством которых обеспечивается доступ	23:42:0708005:4975
10.	Иные сведения	Установление границ производилось на основании сведений, содержащихся на чертеже садово-огороднического товарищества «с/т «Лотос»» с учетом фактической ситуации на местности. В результате уточнения описания местоположения границ ЗУ 23:42:0708005:3636, площадь данного ЗУ не изменилась по сравнению со сведениями о площади, содержащимися в ЕГРН. Доступ к ЗУ обеспечивается посредством ЗУ с КН 23:42:0708005:4975, который является ЗУ общего назначения на территории ведения гражданами садоводства для собственных нужд.
4. Пояснения к сведениям об уточняемом земельном участке с кадастровым номером 23:42:0708005:3636 :		
1.	—	

1. Сведения о характерных точках границ уточняемого земельного участка с кадастровым номером 23:42:0708005:3633 :

Система координат МСК-23, зона 1 (23) Зона № 1

Обозначение характерных точек границ	Координаты, м				Метод определения координат	Формулы, примененные для расчета средней квадратической погрешности определения координат характерных точек границ (Mt), с подставленными в такие формулы значениями и итоговые (вычисленные) значения Mt, м	Описание закрепления точки
	содержатся в Едином государственном реестре недвижимости		определены в результате выполнения комплексных кадастровых работ				
	X	Y	X	Y			
1	2	3	4	5	6	7	8
н3760У	—	—	657 169,59	1 324 738,16	Метод спутниковых геодезических измерений (определений)	√(0,1^2 + 0,1^2) = 0,10	—
н4127У	—	—	657 169,92	1 324 763,16			
н4142У	—	—	657 149,92	1 324 763,41			
н3759У	—	—	657 149,60	1 324 738,44			
н3760У	—	—	657 169,59	1 324 738,16			

2. Сведения о частях границ уточняемого земельного участка с кадастровым номером 23:42:0708005:3633 :

Обозначение части границ		Горизонтальное проложение (S), м	Описание прохождения части границ	Сведения о согласовании местоположения границ (согласовано/спорное)
от т.	до т.			
1	2	3	4	5
н3760У	н4127У	25,00	—	согласовано
н4127У	н4142У	20,00		
н4142У	н3759У	24,97		
н3759У	н3760У	19,99		

3. Сведения о характеристиках уточняемого земельного участка с кадастровым номером 23:42:0708005:3633 :

№ п/п	Наименование характеристики земельного участка	Значение характеристики
1	2	3

1	2	3
1.	Адрес земельного участка	—
1.1.	Сведения о местоположении земельного участка (при отсутствии адреса) в структурированном в соответствии с федеральной информационной адресной системой виде	Российская Федерация, Краснодарский край, Ейский р-н, Ейск г, Лотос снт, уч 513
1.2.	Дополнительные сведения о местоположении земельного участка	—
2.	Площадь земельного участка ± величина погрешности определения (вычисления) площади (Р ± ΔР), м²	500 ± 8,00
3.	Формула, примененная для вычисления предельной погрешности определения площади земельного участка, с подставленными значениями и итоговые (вычисленные) значения	3,5*0,1*√(500) = 8
4.	Площадь земельного участка согласно сведениям Единого государственного реестра недвижимости (Ркад), м²	500,00
5.	Оценка расхождения Р и Ркад (Р - Ркад), м²	0
6.	Предельный минимальный и максимальный размеры земельного участка (Рмин и Рмакс), м²	Рмин = 300 Рмакс = —
7.	Вид (виды) разрешенного использования	Земельные участки садоводческих товариществ
7.1.	Дополнительные сведения об использовании земельного участка	—
8.	Кадастровый или иной государственный учетный номер (инвентарный) здания, сооружения, объекта незавершенного строительства, расположенного на земельном участке	—
9.	Сведения о земельных участках (землях общего пользования, территории общего пользования), посредством которых обеспечивается доступ	23:42:0708005:4975
10.	Иные сведения	Установление границ производилось на основании сведений, содержащихся на чертеже садово-огороднического товарищества «с/т «Лотос»» с учетом фактической ситуации на местности. В результате уточнения описания местоположения границ ЗУ 23:42:0708005:3633, площадь данного ЗУ не изменилась по сравнению со сведениями о площади, содержащимися в ЕГРН. Доступ к ЗУ обеспечивается посредством ЗУ с КН 23:42:0708005:4975, который является ЗУ общего назначения на территории ведения гражданами садоводства для собственных нужд.
4. Пояснения к сведениям об уточняемом земельном участке с кадастровым номером 23:42:0708005:3633 :		
1.	—	

1. Сведения о характерных точках границ уточняемого земельного участка с кадастровым номером 23:42:0708005:3630 :

Система координат МСК-23, зона 1 (23) Зона № 1

Обозначение характерных точек границ	Координаты, м				Метод определения координат	Формулы, примененные для расчета средней квадратической погрешности определения координат характерных точек границ (Mt), с подставленными в такие формулы значениями и итоговые (вычисленные) значения Mt, м	Описание закрепления точки
	содержатся в Едином государственном реестре недвижимости		определены в результате выполнения комплексных кадастровых работ				
	X	Y	X	Y			
1	2	3	4	5	6	7	8
н4084У	—	—	657 189,57	1 324 708,59	Метод спутниковых геодезических измерений (определений)	√(0,1^2 + 0,1^2) = 0,10	—
н3901У	—	—	657 189,90	1 324 733,59			
н3902У	—	—	657 169,91	1 324 733,85			
н4374У	—	—	657 169,58	1 324 708,86			
н4084У	—	—	657 189,57	1 324 708,59			

2. Сведения о частях границ уточняемого земельного участка с кадастровым номером 23:42:0708005:3630 :

Обозначение части границ		Горизонтальное проложение (S), м	Описание прохождения части границ	Сведения о согласовании местоположения границ (согласовано/спорное)
от т.	до т.			
1	2	3	4	5
н4084У	н3901У	25,00	—	согласовано
н3901У	н3902У	19,99		
н3902У	н4374У	24,99		
н4374У	н4084У	19,99		

3. Сведения о характеристиках уточняемого земельного участка с кадастровым номером 23:42:0708005:3630 :

№ п/п	Наименование характеристики земельного участка	Значение характеристики
1	2	3

1	2	3
1.	Адрес земельного участка	—
1.1.	Сведения о местоположении земельного участка (при отсутствии адреса) в структурированном в соответствии с федеральной информационной адресной системой виде	Российская Федерация, Краснодарский край, Ейский р-н, Ейск г, Лотос снт, уч 512
1.2.	Дополнительные сведения о местоположении земельного участка	—
2.	Площадь земельного участка ± величина погрешности определения (вычисления) площади (Р ± ΔР), м²	500 ± 8,00
3.	Формула, примененная для вычисления предельной погрешности определения площади земельного участка, с подставленными значениями и итоговые (вычисленные) значения	3,5*0,1*√(500) = 8
4.	Площадь земельного участка согласно сведениям Единого государственного реестра недвижимости (Ркад), м²	500,00
5.	Оценка расхождения Р и Ркад (Р - Ркад), м²	0
6.	Предельный минимальный и максимальный размеры земельного участка (Рмин и Рмакс), м²	Рмин = 300 Рмакс = —
7.	Вид (виды) разрешенного использования	Земельные участки садоводческих товариществ
7.1.	Дополнительные сведения об использовании земельного участка	—
8.	Кадастровый или иной государственный учетный номер (инвентарный) здания, сооружения, объекта незавершенного строительства, расположенного на земельном участке	—
9.	Сведения о земельных участках (землях общего пользования, территории общего пользования), посредством которых обеспечивается доступ	23:42:0708005:4975
10.	Иные сведения	Установление границ производилось на основании сведений, содержащихся на чертеже садово-огороднического товарищества «с/т «Лотос»» с учетом фактической ситуации на местности. В результате уточнения описания местоположения границ ЗУ 23:42:0708005:3630, площадь данного ЗУ не изменилась по сравнению со сведениями о площади, содержащимися в ЕГРН. Доступ к ЗУ обеспечивается посредством ЗУ с КН 23:42:0708005:4975, который является ЗУ общего назначения на территории ведения гражданами садоводства для собственных нужд.
4. Пояснения к сведениям об уточняемом земельном участке с кадастровым номером 23:42:0708005:3630 :		
1.	—	

1. Сведения о характерных точках границ уточняемого земельного участка с кадастровым номером 23:42:0708005:3627 :

Система координат МСК-23, зона 1 (23) Зона № 1

Обозначение характерных точек границ	Координаты, м				Метод определения координат	Формулы, примененные для расчета средней квадратической погрешности определения координат характерных точек границ (Mt), с подставленными в такие формулы значениями и итоговые (вычисленные) значения Mt, м	Описание закрепления точки
	содержатся в Едином государственном реестре недвижимости		определены в результате выполнения комплексных кадастровых работ				
	X	Y	X	Y			
1	2	3	4	5	6	7	8
н4349У	—	—	657 209,57	1 324 708,33	Метод спутниковых геодезических измерений (определений)	√(0,1^2 + 0,1^2) = 0,10	—
н3900У	—	—	657 209,90	1 324 733,33			
н3901У	—	—	657 189,90	1 324 733,59			
н4084У	—	—	657 189,57	1 324 708,59			
н4349У	—	—	657 209,57	1 324 708,33			

2. Сведения о частях границ уточняемого земельного участка с кадастровым номером 23:42:0708005:3627 :

Обозначение части границ		Горизонтальное проложение (S), м	Описание прохождения части границ	Сведения о согласовании местоположения границ (согласовано/спорное)
от т.	до т.			
1	2	3	4	5
н4349У	н3900У	25,00	—	согласовано
н3900У	н3901У	20,00		
н3901У	н4084У	25,00		
н4084У	н4349У	20,00		

3. Сведения о характеристиках уточняемого земельного участка с кадастровым номером 23:42:0708005:3627 :

№ п/п	Наименование характеристики земельного участка	Значение характеристики
1	2	3

1	2	3
1.	Адрес земельного участка	—
1.1.	Сведения о местоположении земельного участка (при отсутствии адреса) в структурированном в соответствии с федеральной информационной адресной системой виде	Российская Федерация, Краснодарский край, Ейский р-н, Ейск г, Лотос снт, уч 510
1.2.	Дополнительные сведения о местоположении земельного участка	—
2.	Площадь земельного участка ± величина погрешности определения (вычисления) площади (Р ± ΔР), м²	500 ± 8,00
3.	Формула, примененная для вычисления предельной погрешности определения площади земельного участка, с подставленными значениями и итоговые (вычисленные) значения	3,5*0,1*√(500) = 8
4.	Площадь земельного участка согласно сведениям Единого государственного реестра недвижимости (Ркад), м²	500,00
5.	Оценка расхождения Р и Ркад (Р - Ркад), м²	0
6.	Предельный минимальный и максимальный размеры земельного участка (Рмин и Рмакс), м²	Рмин = 300 Рмакс = —
7.	Вид (виды) разрешенного использования	Земельные участки садоводческих товариществ
7.1.	Дополнительные сведения об использовании земельного участка	—
8.	Кадастровый или иной государственный учетный номер (инвентарный) здания, сооружения, объекта незавершенного строительства, расположенного на земельном участке	—
9.	Сведения о земельных участках (землях общего пользования, территории общего пользования), посредством которых обеспечивается доступ	23:42:0708005:4975
10.	Иные сведения	Установление границ производилось на основании сведений, содержащихся на чертеже садово-огороднического товарищества «с/т «Лотос»» с учетом фактической ситуации на местности. В результате уточнения описания местоположения границ ЗУ 23:42:0708005:3627, площадь данного ЗУ не изменилась по сравнению со сведениями о площади, содержащимися в ЕГРН. Доступ к ЗУ обеспечивается посредством ЗУ с КН 23:42:0708005:4975, который является ЗУ общего назначения на территории ведения гражданами садоводства для собственных нужд.
4. Пояснения к сведениям об уточняемом земельном участке с кадастровым номером 23:42:0708005:3627 :		
1.	—	

1. Сведения о характерных точках границ уточняемого земельного участка с кадастровым номером 23:42:0708005:3624 :

Система координат МСК-23, зона 1 (23) Зона № 1

Обозначение характерных точек границ	Координаты, м				Метод определения координат	Формулы, примененные для расчета средней квадратической погрешности определения координат характерных точек границ (Mt), с подставленными в такие формулы значениями и итоговые (вычисленные) значения Mt, м	Описание закрепления точки
	содержатся в Едином государственном реестре недвижимости		определены в результате выполнения комплексных кадастровых работ				
	X	Y	X	Y			
1	2	3	4	5	6	7	8
н4446У	—	—	657 092,11	1 324 933,91	Метод спутниковых геодезических измерений (определений)	√(0,1^2 + 0,1^2) = 0,10	—
н3675У	—	—	657 092,24	1 324 958,97			
788	—	—	657 072,43	1 324 959,28		0,10	
787	—	—	657 072,01	1 324 934,28			
н4446У	—	—	657 092,11	1 324 933,91		√(0,1^2 + 0,1^2) = 0,10	

2. Сведения о частях границ уточняемого земельного участка с кадастровым номером 23:42:0708005:3624 :

Обозначение части границ		Горизонтальное проложение (S), м	Описание прохождения части границ	Сведения о согласовании местоположения границ (согласовано/спорное)
от т.	до т.			
1	2	3	4	5
н4446У	н3675У	25,06	—	согласовано
н3675У	788	19,81		
788	787	25,00		
787	н4446У	20,10		

3. Сведения о характеристиках уточняемого земельного участка с кадастровым номером 23:42:0708005:3624 :

№ п/п	Наименование характеристики земельного участка	Значение характеристики
1	2	3

1	2	3
1.	Адрес земельного участка	—
1.1.	Сведения о местоположении земельного участка (при отсутствии адреса) в структурированном в соответствии с федеральной информационной адресной системой виде	Российская Федерация, Краснодарский край, Ейский р-н, Ейск г, Лотос снт, уч 51
1.2.	Дополнительные сведения о местоположении земельного участка	—
2.	Площадь земельного участка ± величина погрешности определения (вычисления) площади (Р ± ΔР), м²	500 ± 8,00
3.	Формула, примененная для вычисления предельной погрешности определения площади земельного участка, с подставленными значениями и итоговые (вычисленные) значения	3,5*0,1*√(500) = 8
4.	Площадь земельного участка согласно сведениям Единого государственного реестра недвижимости (Ркад), м²	500,00
5.	Оценка расхождения Р и Ркад (Р - Ркад), м²	0
6.	Предельный минимальный и максимальный размеры земельного участка (Рмин и Рмакс), м²	Рмин = 300 Рмакс = —
7.	Вид (виды) разрешенного использования	Земельные участки садоводческих товариществ
7.1.	Дополнительные сведения об использовании земельного участка	—
8.	Кадастровый или иной государственный учетный номер (инвентарный) здания, сооружения, объекта незавершенного строительства, расположенного на земельном участке	—
9.	Сведения о земельных участках (землях общего пользования, территории общего пользования), посредством которых обеспечивается доступ	23:42:0708005:4975
10.	Иные сведения	Установление границ производилось на основании сведений, содержащихся на чертеже садово-огороднического товарищества «с/т «Лотос»» с учетом фактической ситуации на местности. В результате уточнения описания местоположения границ ЗУ 23:42:0708005:3624, площадь данного ЗУ не изменилась по сравнению со сведениями о площади, содержащимися в ЕГРН. Доступ к ЗУ обеспечивается посредством ЗУ с КН 23:42:0708005:4975, который является ЗУ общего назначения на территории ведения гражданами садоводства для собственных нужд.
4. Пояснения к сведениям об уточняемом земельном участке с кадастровым номером 23:42:0708005:3624 :		
1.	—	

1. Сведения о характерных точках границ уточняемого земельного участка с кадастровым номером 23:42:0708005:3622 :

Система координат МСК-23, зона 1 (23) Зона № 1

Обозначение характерных точек границ	Координаты, м				Метод определения координат	Формулы, примененные для расчета средней квадратической погрешности определения координат характерных точек границ (Mt), с подставленными в такие формулы значениями и итоговые (вычисленные) значения Mt, м	Описание закрепления точки
	содержатся в Едином государственном реестре недвижимости		определены в результате выполнения комплексных кадастровых работ				
	X	Y	X	Y			
1	2	3	4	5	6	7	8
н4451У	—	—	657 209,59	1 324 737,64	Метод спутниковых геодезических измерений (определений)	√(0,1^2 + 0,1^2) = 0,10	—
н4373У	—	—	657 209,91	1 324 762,63			
н4379У	—	—	657 189,91	1 324 762,89			
н4182У	—	—	657 189,59	1 324 737,90			
н4451У	—	—	657 209,59	1 324 737,64			

2. Сведения о частях границ уточняемого земельного участка с кадастровым номером 23:42:0708005:3622 :

Обозначение части границ		Горизонтальное проложение (S), м	Описание прохождения части границ	Сведения о согласовании местоположения границ (согласовано/спорное)
от т.	до т.			
1	2	3	4	5
н4451У	н4373У	24,99	—	согласовано
н4373У	н4379У	20,00		
н4379У	н4182У	24,99		
н4182У	н4451У	20,00		

3. Сведения о характеристиках уточняемого земельного участка с кадастровым номером 23:42:0708005:3622 :

№ п/п	Наименование характеристики земельного участка	Значение характеристики
1	2	3

1	2	3
1.	Адрес земельного участка	—
1.1.	Сведения о местоположении земельного участка (при отсутствии адреса) в структурированном в соответствии с федеральной информационной адресной системой виде	Российская Федерация, Краснодарский край, Ейский р-н, Ейск г, Лотос снт, уч 509
1.2.	Дополнительные сведения о местоположении земельного участка	—
2.	Площадь земельного участка ± величина погрешности определения (вычисления) площади (Р ± ΔР), м²	500 ± 8,00
3.	Формула, примененная для вычисления предельной погрешности определения площади земельного участка, с подставленными значениями и итоговые (вычисленные) значения	3,5*0,1*√(500) = 8
4.	Площадь земельного участка согласно сведениям Единого государственного реестра недвижимости (Ркад), м²	500,00
5.	Оценка расхождения Р и Ркад (Р - Ркад), м²	0
6.	Предельный минимальный и максимальный размеры земельного участка (Рмин и Рмакс), м²	Рмин = 300 Рмакс = —
7.	Вид (виды) разрешенного использования	Земельные участки садоводческих товариществ
7.1.	Дополнительные сведения об использовании земельного участка	—
8.	Кадастровый или иной государственный учетный номер (инвентарный) здания, сооружения, объекта незавершенного строительства, расположенного на земельном участке	—
9.	Сведения о земельных участках (землях общего пользования, территории общего пользования), посредством которых обеспечивается доступ	23:42:0708005:4975
10.	Иные сведения	Установление границ производилось на основании сведений, содержащихся на чертеже садово-огороднического товарищества «с/т «Лотос»» с учетом фактической ситуации на местности. В результате уточнения описания местоположения границ ЗУ 23:42:0708005:3622, площадь данного ЗУ не изменилась по сравнению со сведениями о площади, содержащимися в ЕГРН. Доступ к ЗУ обеспечивается посредством ЗУ с КН 23:42:0708005:4975, который является ЗУ общего назначения на территории ведения гражданами садоводства для собственных нужд.
4. Пояснения к сведениям об уточняемом земельном участке с кадастровым номером 23:42:0708005:3622 :		
1.	—	

1. Сведения о характерных точках границ уточняемого земельного участка с кадастровым номером 23:42:0708005:3620 :

Система координат МСК-23, зона 1 (23) Зона № 1

Обозначение характерных точек границ	Координаты, м				Метод определения координат	Формулы, примененные для расчета средней квадратической погрешности определения координат характерных точек границ (Mt), с подставленными в такие формулы значениями и итоговые (вычисленные) значения Mt, м	Описание закрепления точки
	содержатся в Едином государственном реестре недвижимости		определены в результате выполнения комплексных кадастровых работ				
	X	Y	X	Y			
1	2	3	4	5	6	7	8
н4435У	—	—	657 229,57	1 324 708,08	Метод спутниковых геодезических измерений (определений)	√(0,1^2 + 0,1^2) = 0,10	—
н3899У	—	—	657 229,90	1 324 733,08			
н3900У	—	—	657 209,90	1 324 733,33			
н4349У	—	—	657 209,57	1 324 708,33			
н4435У	—	—	657 229,57	1 324 708,08			

2. Сведения о частях границ уточняемого земельного участка с кадастровым номером 23:42:0708005:3620 :

Обозначение части границ		Горизонтальное проложение (S), м	Описание прохождения части границ	Сведения о согласовании местоположения границ (согласовано/спорное)
от т.	до т.			
1	2	3	4	5
н4435У	н3899У	25,00	—	согласовано
н3899У	н3900У	20,00		
н3900У	н4349У	25,00		
н4349У	н4435У	20,00		

3. Сведения о характеристиках уточняемого земельного участка с кадастровым номером 23:42:0708005:3620 :

№ п/п	Наименование характеристики земельного участка	Значение характеристики
1	2	3

1	2	3
1.	Адрес земельного участка	—
1.1.	Сведения о местоположении земельного участка (при отсутствии адреса) в структурированном в соответствии с федеральной информационной адресной системой виде	Российская Федерация, Краснодарский край, Ейский р-н, Ейск г, Лотос снт, уч 508
1.2.	Дополнительные сведения о местоположении земельного участка	—
2.	Площадь земельного участка ± величина погрешности определения (вычисления) площади (Р ± ΔР), м²	500 ± 8,00
3.	Формула, примененная для вычисления предельной погрешности определения площади земельного участка, с подставленными значениями и итоговые (вычисленные) значения	3,5*0,1*√(500) = 8
4.	Площадь земельного участка согласно сведениям Единого государственного реестра недвижимости (Ркад), м²	500,00
5.	Оценка расхождения Р и Ркад (Р - Ркад), м²	0
6.	Предельный минимальный и максимальный размеры земельного участка (Рмин и Рмакс), м²	Рмин = 300 Рмакс = —
7.	Вид (виды) разрешенного использования	Земельные участки садоводческих товариществ
7.1.	Дополнительные сведения об использовании земельного участка	—
8.	Кадастровый или иной государственный учетный номер (инвентарный) здания, сооружения, объекта незавершенного строительства, расположенного на земельном участке	—
9.	Сведения о земельных участках (землях общего пользования, территории общего пользования), посредством которых обеспечивается доступ	23:42:0708005:4975
10.	Иные сведения	Установление границ производилось на основании сведений, содержащихся на чертеже садово-огороднического товарищества «с/т «Лотос»» с учетом фактической ситуации на местности. В результате уточнения описания местоположения границ ЗУ 23:42:0708005:3620, площадь данного ЗУ не изменилась по сравнению со сведениями о площади, содержащимися в ЕГРН. Доступ к ЗУ обеспечивается посредством ЗУ с КН 23:42:0708005:4975, который является ЗУ общего назначения на территории ведения гражданами садоводства для собственных нужд.
4. Пояснения к сведениям об уточняемом земельном участке с кадастровым номером 23:42:0708005:3620 :		
1.	—	

1. Сведения о характерных точках границ уточняемого земельного участка с кадастровым номером 23:42:0708005:3616 :

Система координат МСК-23, зона 1 (23) Зона № 1

Обозначение характерных точек границ	Координаты, м				Метод определения координат	Формулы, примененные для расчета средней квадратической погрешности определения координат характерных точек границ (Mt), с подставленными в такие формулы значениями и итоговые (вычисленные) значения Mt, м	Описание закрепления точки
	содержатся в Едином государственном реестре недвижимости		определены в результате выполнения комплексных кадастровых работ				
	X	Y	X	Y			
1	2	3	4	5	6	7	8
н4096У	—	—	657 249,56	1 324 707,79	Метод спутниковых геодезических измерений (определений)	√(0,1^2 + 0,1^2) = 0,10	—
н3898У	—	—	657 249,89	1 324 732,79			
н3899У	—	—	657 229,90	1 324 733,08			
н4435У	—	—	657 229,57	1 324 708,08			
н4096У	—	—	657 249,56	1 324 707,79			

2. Сведения о частях границ уточняемого земельного участка с кадастровым номером 23:42:0708005:3616 :

Обозначение части границ		Горизонтальное проложение (S), м	Описание прохождения части границ	Сведения о согласовании местоположения границ (согласовано/спорное)
от т.	до т.			
1	2	3	4	5
н4096У	н3898У	25,00	—	согласовано
н3898У	н3899У	19,99		
н3899У	н4435У	25,00		
н4435У	н4096У	19,99		

3. Сведения о характеристиках уточняемого земельного участка с кадастровым номером 23:42:0708005:3616 :

№ п/п	Наименование характеристики земельного участка	Значение характеристики
1	2	3

1	2	3
1.	Адрес земельного участка	—
1.1.	Сведения о местоположении земельного участка (при отсутствии адреса) в структурированном в соответствии с федеральной информационной адресной системой виде	Российская Федерация, Краснодарский край, Ейский р-н, Ейск г, Лотос снт, уч 506
1.2.	Дополнительные сведения о местоположении земельного участка	—
2.	Площадь земельного участка ± величина погрешности определения (вычисления) площади (Р ± ΔР), м²	500 ± 8,00
3.	Формула, примененная для вычисления предельной погрешности определения площади земельного участка, с подставленными значениями и итоговые (вычисленные) значения	3,5*0,1*√(500) = 8
4.	Площадь земельного участка согласно сведениям Единого государственного реестра недвижимости (Ркад), м²	500,00
5.	Оценка расхождения Р и Ркад (Р - Ркад), м²	0
6.	Предельный минимальный и максимальный размеры земельного участка (Рмин и Рмакс), м²	Рмин = 300 Рмакс = —
7.	Вид (виды) разрешенного использования	Земельные участки садоводческих товариществ
7.1.	Дополнительные сведения об использовании земельного участка	—
8.	Кадастровый или иной государственный учетный номер (инвентарный) здания, сооружения, объекта незавершенного строительства, расположенного на земельном участке	—
9.	Сведения о земельных участках (землях общего пользования, территории общего пользования), посредством которых обеспечивается доступ	23:42:0708005:4975
10.	Иные сведения	Установление границ производилось на основании сведений, содержащихся на чертеже садово-огороднического товарищества «с/т «Лотос»» с учетом фактической ситуации на местности. В результате уточнения описания местоположения границ ЗУ 23:42:0708005:3616, площадь данного ЗУ не изменилась по сравнению со сведениями о площади, содержащимися в ЕГРН. Доступ к ЗУ обеспечивается посредством ЗУ с КН 23:42:0708005:4975, который является ЗУ общего назначения на территории ведения гражданами садоводства для собственных нужд.
4. Пояснения к сведениям об уточняемом земельном участке с кадастровым номером 23:42:0708005:3616 :		
1.	—	

1. Сведения о характерных точках границ уточняемого земельного участка с кадастровым номером 23:42:0708005:3609 :

Система координат МСК-23, зона 1 (23) Зона № 1

Обозначение характерных точек границ	Координаты, м				Метод определения координат	Формулы, примененные для расчета средней квадратической погрешности определения координат характерных точек границ (Mt), с подставленными в такие формулы значениями и итоговые (вычисленные) значения Mt, м	Описание закрепления точки
	содержатся в Едином государственном реестре недвижимости		определены в результате выполнения комплексных кадастровых работ				
	X	Y	X	Y			
1	2	3	4	5	6	7	8
н4364У	—	—	657 289,55	1 324 707,27	Метод спутниковых геодезических измерений (определений)	√(0,1^2 + 0,1^2) = 0,10	—
н3896У	—	—	657 289,88	1 324 732,27			
н3897У	—	—	657 269,89	1 324 732,53			
н4229У	—	—	657 269,56	1 324 707,54			
н4364У	—	—	657 289,55	1 324 707,27			

2. Сведения о частях границ уточняемого земельного участка с кадастровым номером 23:42:0708005:3609 :

Обозначение части границ		Горизонтальное проложение (S), м	Описание прохождения части границ	Сведения о согласовании местоположения границ (согласовано/спорное)
от т.	до т.			
1	2	3	4	5
н4364У	н3896У	25,00	—	согласовано
н3896У	н3897У	19,99		
н3897У	н4229У	24,99		
н4229У	н4364У	19,99		

3. Сведения о характеристиках уточняемого земельного участка с кадастровым номером 23:42:0708005:3609 :

№ п/п	Наименование характеристики земельного участка	Значение характеристики
1	2	3

1	2	3
1.	Адрес земельного участка	—
1.1.	Сведения о местоположении земельного участка (при отсутствии адреса) в структурированном в соответствии с федеральной информационной адресной системой виде	Российская Федерация, Краснодарский край, Ейский р-н, Ейск г, Лотос снт, уч 502
1.2.	Дополнительные сведения о местоположении земельного участка	—
2.	Площадь земельного участка ± величина погрешности определения (вычисления) площади (Р ± ΔР), м²	500 ± 8,00
3.	Формула, примененная для вычисления предельной погрешности определения площади земельного участка, с подставленными значениями и итоговые (вычисленные) значения	3,5*0,1*√(500) = 8
4.	Площадь земельного участка согласно сведениям Единого государственного реестра недвижимости (Ркад), м²	500,00
5.	Оценка расхождения Р и Ркад (Р - Ркад), м²	0
6.	Предельный минимальный и максимальный размеры земельного участка (Рмин и Рмакс), м²	Рмин = 300 Рмакс = —
7.	Вид (виды) разрешенного использования	Земельные участки садоводческих товариществ
7.1.	Дополнительные сведения об использовании земельного участка	—
8.	Кадастровый или иной государственный учетный номер (инвентарный) здания, сооружения, объекта незавершенного строительства, расположенного на земельном участке	—
9.	Сведения о земельных участках (землях общего пользования, территории общего пользования), посредством которых обеспечивается доступ	23:42:0708005:4975
10.	Иные сведения	Установление границ производилось на основании сведений, содержащихся на чертеже садово-огороднического товарищества «с/т «Лотос»» с учетом фактической ситуации на местности. В результате уточнения описания местоположения границ ЗУ 23:42:0708005:3609, площадь данного ЗУ не изменилась по сравнению со сведениями о площади, содержащимися в ЕГРН. Доступ к ЗУ обеспечивается посредством ЗУ с КН 23:42:0708005:4975, который является ЗУ общего назначения на территории ведения гражданами садоводства для собственных нужд.
4. Пояснения к сведениям об уточняемом земельном участке с кадастровым номером 23:42:0708005:3609 :		
1.	—	

1. Сведения о характерных точках границ уточняемого земельного участка с кадастровым номером 23:42:0708005:3604 :

Система координат МСК-23, зона 1 (23) Зона № 1

Обозначение характерных точек границ	Координаты, м				Метод определения координат	Формулы, примененные для расчета средней квадратической погрешности определения координат характерных точек границ (Mt), с подставленными в такие формулы значениями и итоговые (вычисленные) значения Mt, м	Описание закрепления точки
	содержатся в Едином государственном реестре недвижимости		определены в результате выполнения комплексных кадастровых работ				
	X	Y	X	Y			
1	2	3	4	5	6	7	8
н4176У	—	—	657 309,55	1 324 707,01	Метод спутниковых геодезических измерений (определений)	√(0,1^2 + 0,1^2) = 0,10	—
н3895У	—	—	657 309,88	1 324 732,01			
н3896У	—	—	657 289,88	1 324 732,27			
н4364У	—	—	657 289,55	1 324 707,27			
н4176У	—	—	657 309,55	1 324 707,01			

2. Сведения о частях границ уточняемого земельного участка с кадастровым номером 23:42:0708005:3604 :

Обозначение части границ		Горизонтальное проложение (S), м	Описание прохождения части границ	Сведения о согласовании местоположения границ (согласовано/спорное)
от т.	до т.			
1	2	3	4	5
н4176У	н3895У	25,00	—	согласовано
н3895У	н3896У	20,00		
н3896У	н4364У	25,00		
н4364У	н4176У	20,00		

3. Сведения о характеристиках уточняемого земельного участка с кадастровым номером 23:42:0708005:3604 :

№ п/п	Наименование характеристики земельного участка	Значение характеристики
1	2	3

1	2	3
1.	Адрес земельного участка	—
1.1.	Сведения о местоположении земельного участка (при отсутствии адреса) в структурированном в соответствии с федеральной информационной адресной системой виде	Российская Федерация, Краснодарский край, Ейский р-н, Ейск г, Лотос снт, уч 500
1.2.	Дополнительные сведения о местоположении земельного участка	—
2.	Площадь земельного участка ± величина погрешности определения (вычисления) площади (Р ± ΔР), м²	500 ± 8,00
3.	Формула, примененная для вычисления предельной погрешности определения площади земельного участка, с подставленными значениями и итоговые (вычисленные) значения	3,5*0,1*√(500) = 8
4.	Площадь земельного участка согласно сведениям Единого государственного реестра недвижимости (Ркад), м²	500,00
5.	Оценка расхождения Р и Ркад (Р - Ркад), м²	0
6.	Предельный минимальный и максимальный размеры земельного участка (Рмин и Рмакс), м²	Рмин = 300 Рмакс = —
7.	Вид (виды) разрешенного использования	Для садоводства
7.1.	Дополнительные сведения об использовании земельного участка	—
8.	Кадастровый или иной государственный учетный номер (инвентарный) здания, сооружения, объекта незавершенного строительства, расположенного на земельном участке	—
9.	Сведения о земельных участках (землях общего пользования, территории общего пользования), посредством которых обеспечивается доступ	23:42:0708005:4975
10.	Иные сведения	Установление границ производилось на основании сведений, содержащихся на чертеже садово-огороднического товарищества «с/т «Лотос»» с учетом фактической ситуации на местности. В результате уточнения описания местоположения границ ЗУ 23:42:0708005:3604, площадь данного ЗУ не изменилась по сравнению со сведениями о площади, содержащимися в ЕГРН. Доступ к ЗУ обеспечивается посредством ЗУ с КН 23:42:0708005:4975, который является ЗУ общего назначения на территории ведения гражданами садоводства для собственных нужд.
4. Пояснения к сведениям об уточняемом земельном участке с кадастровым номером 23:42:0708005:3604 :		
1.	—	

1. Сведения о характерных точках границ уточняемого земельного участка с кадастровым номером 23:42:0708005:3602 :

Система координат МСК-23, зона 1 (23) Зона № 1

Обозначение характерных точек границ	Координаты, м				Метод определения координат	Формулы, примененные для расчета средней квадратической погрешности определения координат характерных точек границ (Mt), с подставленными в такие формулы значениями и итоговые (вычисленные) значения Mt, м	Описание закрепления точки
	содержатся в Едином государственном реестре недвижимости		определены в результате выполнения комплексных кадастровых работ				
	X	Y	X	Y			
1	2	3	4	5	6	7	8
н4397У	—	—	657 112,11	1 324 933,57	Метод спутниковых геодезических измерений (определений)	√(0,1^2 + 0,1^2) = 0,10	—
н3674У	—	—	657 112,21	1 324 958,57			
н3675У	—	—	657 092,24	1 324 958,97			
н4446У	—	—	657 092,11	1 324 933,91			
н4397У	—	—	657 112,11	1 324 933,57			

2. Сведения о частях границ уточняемого земельного участка с кадастровым номером 23:42:0708005:3602 :

Обозначение части границ		Горизонтальное проложение (S), м	Описание прохождения части границ	Сведения о согласовании местоположения границ (согласовано/спорное)
от т.	до т.			
1	2	3	4	5
н4397У	н3674У	25,00	—	согласовано
н3674У	н3675У	19,97		
н3675У	н4446У	25,06		
н4446У	н4397У	20,00		

3. Сведения о характеристиках уточняемого земельного участка с кадастровым номером 23:42:0708005:3602 :

№ п/п	Наименование характеристики земельного участка	Значение характеристики
1	2	3

1	2	3
1.	Адрес земельного участка	—
1.1.	Сведения о местоположении земельного участка (при отсутствии адреса) в структурированном в соответствии с федеральной информационной адресной системой виде	Российская Федерация, Краснодарский край, Ейский р-н, Ейск г, Лотос снт, уч 50
1.2.	Дополнительные сведения о местоположении земельного участка	—
2.	Площадь земельного участка ± величина погрешности определения (вычисления) площади (Р ± ΔР), м²	500 ± 8,00
3.	Формула, примененная для вычисления предельной погрешности определения площади земельного участка, с подставленными значениями и итоговые (вычисленные) значения	3,5*0,1*√(500) = 8
4.	Площадь земельного участка согласно сведениям Единого государственного реестра недвижимости (Ркад), м²	500,00
5.	Оценка расхождения Р и Ркад (Р - Ркад), м²	0
6.	Предельный минимальный и максимальный размеры земельного участка (Рмин и Рмакс), м²	Рмин = 300 Рмакс = —
7.	Вид (виды) разрешенного использования	Земельные участки садоводческих товариществ
7.1.	Дополнительные сведения об использовании земельного участка	—
8.	Кадастровый или иной государственный учетный номер (инвентарный) здания, сооружения, объекта незавершенного строительства, расположенного на земельном участке	—
9.	Сведения о земельных участках (землях общего пользования, территории общего пользования), посредством которых обеспечивается доступ	23:42:0708005:4975
10.	Иные сведения	Установление границ производилось на основании сведений, содержащихся на чертеже садово-огороднического товарищества «с/т «Лотос»» с учетом фактической ситуации на местности. В результате уточнения описания местоположения границ ЗУ 23:42:0708005:3602, площадь данного ЗУ не изменилась по сравнению со сведениями о площади, содержащимися в ЕГРН. Доступ к ЗУ обеспечивается посредством ЗУ с КН 23:42:0708005:4975, который является ЗУ общего назначения на территории ведения гражданами садоводства для собственных нужд.
4. Пояснения к сведениям об уточняемом земельном участке с кадастровым номером 23:42:0708005:3602 :		
1.	—	

1. Сведения о характерных точках границ уточняемого земельного участка с кадастровым номером 23:42:0708005:3596 :

Система координат МСК-23, зона 1 (23) Зона № 1

Обозначение характерных точек границ	Координаты, м				Метод определения координат	Формулы, примененные для расчета средней квадратической погрешности определения координат характерных точек границ (Mt), с подставленными в такие формулы значениями и итоговые (вычисленные) значения Mt, м	Описание закрепления точки
	содержатся в Едином государственном реестре недвижимости		определены в результате выполнения комплексных кадастровых работ				
	X	Y	X	Y			
1	2	3	4	5	6	7	8
н4392У	—	—	657 329,55	1 324 706,76	Метод спутниковых геодезических измерений (определений)	√(0,1^2 + 0,1^2) = 0,10	—
н3894У	—	—	657 329,88	1 324 731,76			
н3895У	—	—	657 309,88	1 324 732,01			
н4176У	—	—	657 309,55	1 324 707,01			
н4392У	—	—	657 329,55	1 324 706,76			

2. Сведения о частях границ уточняемого земельного участка с кадастровым номером 23:42:0708005:3596 :

Обозначение части границ		Горизонтальное проложение (S), м	Описание прохождения части границ	Сведения о согласовании местоположения границ (согласовано/спорное)
от т.	до т.			
1	2	3	4	5
н4392У	н3894У	25,00	—	согласовано
н3894У	н3895У	20,00		
н3895У	н4176У	25,00		
н4176У	н4392У	20,00		

3. Сведения о характеристиках уточняемого земельного участка с кадастровым номером 23:42:0708005:3596 :

№ п/п	Наименование характеристики земельного участка	Значение характеристики
1	2	3

1	2	3
1.	Адрес земельного участка	—
1.1.	Сведения о местоположении земельного участка (при отсутствии адреса) в структурированном в соответствии с федеральной информационной адресной системой виде	Российская Федерация, Краснодарский край, Ейский р-н, Ейск г, Лотос снт, уч 498
1.2.	Дополнительные сведения о местоположении земельного участка	—
2.	Площадь земельного участка ± величина погрешности определения (вычисления) площади (Р ± ΔР), м²	500 ± 8,00
3.	Формула, примененная для вычисления предельной погрешности определения площади земельного участка, с подставленными значениями и итоговые (вычисленные) значения	3,5*0,1*√(500) = 8
4.	Площадь земельного участка согласно сведениям Единого государственного реестра недвижимости (Ркад), м²	500,00
5.	Оценка расхождения Р и Ркад (Р - Ркад), м²	0
6.	Предельный минимальный и максимальный размеры земельного участка (Рмин и Рмакс), м²	Рмин = 300 Рмакс = —
7.	Вид (виды) разрешенного использования	для садоводства
7.1.	Дополнительные сведения об использовании земельного участка	—
8.	Кадастровый или иной государственный учетный номер (инвентарный) здания, сооружения, объекта незавершенного строительства, расположенного на земельном участке	—
9.	Сведения о земельных участках (землях общего пользования, территории общего пользования), посредством которых обеспечивается доступ	23:42:0708005:4975
10.	Иные сведения	Установление границ производилось на основании сведений, содержащихся на чертеже садово-огороднического товарищества «с/т «Лотос»» с учетом фактической ситуации на местности. В результате уточнения описания местоположения границ ЗУ 23:42:0708005:3596, площадь данного ЗУ не изменилась по сравнению со сведениями о площади, содержащимися в ЕГРН. Доступ к ЗУ обеспечивается посредством ЗУ с КН 23:42:0708005:4975, который является ЗУ общего назначения на территории ведения гражданами садоводства для собственных нужд.
4. Пояснения к сведениям об уточняемом земельном участке с кадастровым номером 23:42:0708005:3596 :		
1.	—	

1. Сведения о характерных точках границ уточняемого земельного участка с кадастровым номером 23:42:0708005:3595 :

Система координат МСК-23, зона 1 (23) Зона № 1

Обозначение характерных точек границ	Координаты, м				Метод определения координат	Формулы, примененные для расчета средней квадратической погрешности определения координат характерных точек границ (Mt), с подставленными в такие формулы значениями и итоговые (вычисленные) значения Mt, м	Описание закрепления точки
	содержатся в Едином государственном реестре недвижимости		определены в результате выполнения комплексных кадастровых работ				
	X	Y	X	Y			
1	2	3	4	5	6	7	8
н4390У	—	—	657 329,57	1 324 736,06	Метод спутниковых геодезических измерений (определений)	√(0,1^2 + 0,1^2) = 0,10	—
н4178У	—	—	657 329,89	1 324 761,06			
н4198У	—	—	657 309,89	1 324 761,31			
н4352У	—	—	657 309,57	1 324 736,32			
н4390У	—	—	657 329,57	1 324 736,06			

2. Сведения о частях границ уточняемого земельного участка с кадастровым номером 23:42:0708005:3595 :

Обозначение части границ		Горизонтальное проложение (S), м	Описание прохождения части границ	Сведения о согласовании местоположения границ (согласовано/спорное)
от т.	до т.			
1	2	3	4	5
н4390У	н4178У	25,00	—	согласовано
н4178У	н4198У	20,00		
н4198У	н4352У	24,99		
н4352У	н4390У	20,00		

3. Сведения о характеристиках уточняемого земельного участка с кадастровым номером 23:42:0708005:3595 :

№ п/п	Наименование характеристики земельного участка	Значение характеристики
1	2	3

1	2	3
1.	Адрес земельного участка	—
1.1.	Сведения о местоположении земельного участка (при отсутствии адреса) в структурированном в соответствии с федеральной информационной адресной системой виде	Российская Федерация, Краснодарский край, Ейский р-н, Ейск г, Лотос снт, уч 497
1.2.	Дополнительные сведения о местоположении земельного участка	—
2.	Площадь земельного участка ± величина погрешности определения (вычисления) площади (Р ± ΔР), м²	500 ± 8,00
3.	Формула, примененная для вычисления предельной погрешности определения площади земельного участка, с подставленными значениями и итоговые (вычисленные) значения	3,5*0,1*√(500) = 8
4.	Площадь земельного участка согласно сведениям Единого государственного реестра недвижимости (Ркад), м²	500,00
5.	Оценка расхождения Р и Ркад (Р - Ркад), м²	0
6.	Предельный минимальный и максимальный размеры земельного участка (Рмин и Рмакс), м²	Рмин = 300 Рмакс = —
7.	Вид (виды) разрешенного использования	Земельные участки садоводческих товариществ
7.1.	Дополнительные сведения об использовании земельного участка	—
8.	Кадастровый или иной государственный учетный номер (инвентарный) здания, сооружения, объекта незавершенного строительства, расположенного на земельном участке	—
9.	Сведения о земельных участках (землях общего пользования, территории общего пользования), посредством которых обеспечивается доступ	23:42:0708005:4975
10.	Иные сведения	Установление границ производилось на основании сведений, содержащихся на чертеже садово-огороднического товарищества «с/т «Лотос»» с учетом фактической ситуации на местности. В результате уточнения описания местоположения границ ЗУ 23:42:0708005:3595, площадь данного ЗУ не изменилась по сравнению со сведениями о площади, содержащимися в ЕГРН. Доступ к ЗУ обеспечивается посредством ЗУ с КН 23:42:0708005:4975, который является ЗУ общего назначения на территории ведения гражданами садоводства для собственных нужд.
4. Пояснения к сведениям об уточняемом земельном участке с кадастровым номером 23:42:0708005:3595 :		
1.	—	

1. Сведения о характерных точках границ уточняемого земельного участка с кадастровым номером 23:42:0708005:3590 :

Система координат МСК-23, зона 1 (23) Зона № 1

Обозначение характерных точек границ	Координаты, м				Метод определения координат	Формулы, примененные для расчета средней квадратической погрешности определения координат характерных точек границ (Mt), с подставленными в такие формулы значениями и итоговые (вычисленные) значения Mt, м	Описание закрепления точки
	содержатся в Едином государственном реестре недвижимости		определены в результате выполнения комплексных кадастровых работ				
	X	Y	X	Y			
1	2	3	4	5	6	7	8
н3710У	—	—	657 349,56	1 324 735,80	Метод спутниковых геодезических измерений (определений)	√(0,1^2 + 0,1^2) = 0,10	—
н4406У	—	—	657 349,88	1 324 760,77			
н4178У	—	—	657 329,89	1 324 761,06			
н4390У	—	—	657 329,57	1 324 736,06			
н3710У	—	—	657 349,56	1 324 735,80			

2. Сведения о частях границ уточняемого земельного участка с кадастровым номером 23:42:0708005:3590 :

Обозначение части границ		Горизонтальное проложение (S), м	Описание прохождения части границ	Сведения о согласовании местоположения границ (согласовано/спорное)
от т.	до т.			
1	2	3	4	5
н3710У	н4406У	24,97	—	согласовано
н4406У	н4178У	19,99		
н4178У	н4390У	25,00		
н4390У	н3710У	19,99		

3. Сведения о характеристиках уточняемого земельного участка с кадастровым номером 23:42:0708005:3590 :

№ п/п	Наименование характеристики земельного участка	Значение характеристики
1	2	3

1	2	3
1.	Адрес земельного участка	—
1.1.	Сведения о местоположении земельного участка (при отсутствии адреса) в структурированном в соответствии с федеральной информационной адресной системой виде	Российская Федерация, Краснодарский край, Ейский р-н, Ейск г, Лотос снт, д 495
1.2.	Дополнительные сведения о местоположении земельного участка	—
2.	Площадь земельного участка ± величина погрешности определения (вычисления) площади (Р ± ΔР), м²	500 ± 8,00
3.	Формула, примененная для вычисления предельной погрешности определения площади земельного участка, с подставленными значениями и итоговые (вычисленные) значения	3,5*0,1*√(500) = 8
4.	Площадь земельного участка согласно сведениям Единого государственного реестра недвижимости (Ркад), м²	500,00
5.	Оценка расхождения Р и Ркад (Р - Ркад), м²	0
6.	Предельный минимальный и максимальный размеры земельного участка (Рмин и Рмакс), м²	Рмин = 300 Рмакс = —
7.	Вид (виды) разрешенного использования	Земельные участки садоводческих товариществ
7.1.	Дополнительные сведения об использовании земельного участка	—
8.	Кадастровый или иной государственный учетный номер (инвентарный) здания, сооружения, объекта незавершенного строительства, расположенного на земельном участке	—
9.	Сведения о земельных участках (землях общего пользования, территории общего пользования), посредством которых обеспечивается доступ	23:42:0708005:4975
10.	Иные сведения	Установление границ производилось на основании сведений, содержащихся на чертеже садово-огороднического товарищества «с/т «Лотос»» с учетом фактической ситуации на местности. В результате уточнения описания местоположения границ ЗУ 23:42:0708005:3590, площадь данного ЗУ не изменилась по сравнению со сведениями о площади, содержащимися в ЕГРН. Доступ к ЗУ обеспечивается посредством ЗУ с КН 23:42:0708005:4975, который является ЗУ общего назначения на территории ведения гражданами садоводства для собственных нужд.
4. Пояснения к сведениям об уточняемом земельном участке с кадастровым номером 23:42:0708005:3590 :		
1.	—	

1. Сведения о характерных точках границ уточняемого земельного участка с кадастровым номером 23:42:0708005:3583 :

Система координат МСК-23, зона 1 (23) Зона № 1

Обозначение характерных точек границ	Координаты, м				Метод определения координат	Формулы, примененные для расчета средней квадратической погрешности определения координат характерных точек границ (Mt), с подставленными в такие формулы значениями и итоговые (вычисленные) значения Mt, м	Описание закрепления точки
	содержатся в Едином государственном реестре недвижимости		определены в результате выполнения комплексных кадастровых работ				
	X	Y	X	Y			
1	2	3	4	5	6	7	8
н4180У	—	—	657 389,53	1 324 705,95	Метод спутниковых геодезических измерений (определений)	√(0,1^2 + 0,1^2) = 0,10	—
н3891У	—	—	657 389,86	1 324 730,95			
н3892У	—	—	657 369,87	1 324 731,21			
н4398У	—	—	657 369,54	1 324 706,21			
н4180У	—	—	657 389,53	1 324 705,95			

2. Сведения о частях границ уточняемого земельного участка с кадастровым номером 23:42:0708005:3583 :

Обозначение части границ		Горизонтальное проложение (S), м	Описание прохождения части границ	Сведения о согласовании местоположения границ (согласовано/спорное)
от т.	до т.			
1	2	3	4	5
н4180У	н3891У	25,00	—	согласовано
н3891У	н3892У	19,99		
н3892У	н4398У	25,00		
н4398У	н4180У	19,99		

3. Сведения о характеристиках уточняемого земельного участка с кадастровым номером 23:42:0708005:3583 :

№ п/п	Наименование характеристики земельного участка	Значение характеристики
1	2	3

1	2	3
1.	Адрес земельного участка	—
1.1.	Сведения о местоположении земельного участка (при отсутствии адреса) в структурированном в соответствии с федеральной информационной адресной системой виде	Российская Федерация, Краснодарский край, Ейский р-н, Ейск г, Лотос снт, уч 492
1.2.	Дополнительные сведения о местоположении земельного участка	—
2.	Площадь земельного участка ± величина погрешности определения (вычисления) площади (Р ± ΔР), м²	500 ± 8,00
3.	Формула, примененная для вычисления предельной погрешности определения площади земельного участка, с подставленными значениями и итоговые (вычисленные) значения	3,5*0,1*√(500) = 8
4.	Площадь земельного участка согласно сведениям Единого государственного реестра недвижимости (Ркад), м²	500,00
5.	Оценка расхождения Р и Ркад (Р - Ркад), м²	0
6.	Предельный минимальный и максимальный размеры земельного участка (Рмин и Рмакс), м²	Рмин = 300 Рмакс = —
7.	Вид (виды) разрешенного использования	Земельные участки садоводческих товариществ
7.1.	Дополнительные сведения об использовании земельного участка	—
8.	Кадастровый или иной государственный учетный номер (инвентарный) здания, сооружения, объекта незавершенного строительства, расположенного на земельном участке	—
9.	Сведения о земельных участках (землях общего пользования, территории общего пользования), посредством которых обеспечивается доступ	23:42:0708005:4975
10.	Иные сведения	Установление границ производилось на основании сведений, содержащихся на чертеже садово-огороднического товарищества «с/т «Лотос»» с учетом фактической ситуации на местности. В результате уточнения описания местоположения границ ЗУ 23:42:0708005:3583, площадь данного ЗУ не изменилась по сравнению со сведениями о площади, содержащимися в ЕГРН. Доступ к ЗУ обеспечивается посредством ЗУ с КН 23:42:0708005:4975, который является ЗУ общего назначения на территории ведения гражданами садоводства для собственных нужд.
4. Пояснения к сведениям об уточняемом земельном участке с кадастровым номером 23:42:0708005:3583 :		
1.	—	

1. Сведения о характерных точках границ уточняемого земельного участка с кадастровым номером 23:42:0708005:3582 :

Система координат МСК-23, зона 1 (23) Зона № 1

Обозначение характерных точек границ	Координаты, м				Метод определения координат	Формулы, примененные для расчета средней квадратической погрешности определения координат характерных точек границ (Mt), с подставленными в такие формулы значениями и итоговые (вычисленные) значения Mt, м	Описание закрепления точки
	содержатся в Едином государственном реестре недвижимости		определены в результате выполнения комплексных кадастровых работ				
	X	Y	X	Y			
1	2	3	4	5	6	7	8
н3712У	—	—	657 389,55	1 324 735,26	Метод спутниковых геодезических измерений (определений)	√(0,1^2 + 0,1^2) = 0,10	—
н4251У	—	—	657 389,87	1 324 760,25			
н4230У	—	—	657 369,88	1 324 760,51			
н3711У	—	—	657 369,55	1 324 735,52			
н3712У	—	—	657 389,55	1 324 735,26			

2. Сведения о частях границ уточняемого земельного участка с кадастровым номером 23:42:0708005:3582 :

Обозначение части границ		Горизонтальное проложение (S), м	Описание прохождения части границ	Сведения о согласовании местоположения границ (согласовано/спорное)
от т.	до т.			
1	2	3	4	5
н3712У	н4251У	24,99	—	согласовано
н4251У	н4230У	19,99		
н4230У	н3711У	24,99		
н3711У	н3712У	20,00		

3. Сведения о характеристиках уточняемого земельного участка с кадастровым номером 23:42:0708005:3582 :

№ п/п	Наименование характеристики земельного участка	Значение характеристики
1	2	3

1	2	3
1.	Адрес земельного участка	—
1.1.	Сведения о местоположении земельного участка (при отсутствии адреса) в структурированном в соответствии с федеральной информационной адресной системой виде	Российская Федерация, Краснодарский край, Ейский р-н, Ейск г, Лотос снт, уч 491
1.2.	Дополнительные сведения о местоположении земельного участка	—
2.	Площадь земельного участка ± величина погрешности определения (вычисления) площади (Р ± ΔР), м²	500 ± 8,00
3.	Формула, примененная для вычисления предельной погрешности определения площади земельного участка, с подставленными значениями и итоговые (вычисленные) значения	3,5*0,1*√(500) = 8
4.	Площадь земельного участка согласно сведениям Единого государственного реестра недвижимости (Ркад), м²	500,00
5.	Оценка расхождения Р и Ркад (Р - Ркад), м²	0
6.	Предельный минимальный и максимальный размеры земельного участка (Рмин и Рмакс), м²	Рмин = 300 Рмакс = —
7.	Вид (виды) разрешенного использования	Земельные участки садоводческих товариществ
7.1.	Дополнительные сведения об использовании земельного участка	—
8.	Кадастровый или иной государственный учетный номер (инвентарный) здания, сооружения, объекта незавершенного строительства, расположенного на земельном участке	—
9.	Сведения о земельных участках (землях общего пользования, территории общего пользования), посредством которых обеспечивается доступ	23:42:0708005:4975
10.	Иные сведения	Установление границ производилось на основании сведений, содержащихся на чертеже садово-огороднического товарищества «с/т «Лотос»» с учетом фактической ситуации на местности. В результате уточнения описания местоположения границ ЗУ 23:42:0708005:3582, площадь данного ЗУ не изменилась по сравнению со сведениями о площади, содержащимися в ЕГРН. Доступ к ЗУ обеспечивается посредством ЗУ с КН 23:42:0708005:4975, который является ЗУ общего назначения на территории ведения гражданами садоводства для собственных нужд.
4. Пояснения к сведениям об уточняемом земельном участке с кадастровым номером 23:42:0708005:3582 :		
1.	—	

1. Сведения о характерных точках границ уточняемого земельного участка с кадастровым номером 23:42:0708005:3580 :

Система координат МСК-23, зона 1 (23) Зона № 1

Обозначение характерных точек границ	Координаты, м				Метод определения координат	Формулы, примененные для расчета средней квадратической погрешности определения координат характерных точек границ (Mt), с подставленными в такие формулы значениями и итоговые (вычисленные) значения Mt, м	Описание закрепления точки
	содержатся в Едином государственном реестре недвижимости		определены в результате выполнения комплексных кадастровых работ				
	X	Y	X	Y			
1	2	3	4	5	6	7	8
н4259У	—	—	657 409,53	1 324 705,69	Метод спутниковых геодезических измерений (определений)	√(0,1^2 + 0,1^2) = 0,10	—
н3890У	—	—	657 409,86	1 324 730,69			
н3891У	—	—	657 389,86	1 324 730,95			
н4180У	—	—	657 389,53	1 324 705,95			
н4259У	—	—	657 409,53	1 324 705,69			

2. Сведения о частях границ уточняемого земельного участка с кадастровым номером 23:42:0708005:3580 :

Обозначение части границ		Горизонтальное проложение (S), м	Описание прохождения части границ	Сведения о согласовании местоположения границ (согласовано/спорное)
от т.	до т.			
1	2	3	4	5
н4259У	н3890У	25,00	—	согласовано
н3890У	н3891У	20,00		
н3891У	н4180У	25,00		
н4180У	н4259У	20,00		

3. Сведения о характеристиках уточняемого земельного участка с кадастровым номером 23:42:0708005:3580 :

№ п/п	Наименование характеристики земельного участка	Значение характеристики
1	2	3

1	2	3
1.	Адрес земельного участка	—
1.1.	Сведения о местоположении земельного участка (при отсутствии адреса) в структурированном в соответствии с федеральной информационной адресной системой виде	Российская Федерация, Краснодарский край, Ейский р-н, Ейск г, Лотос снт, д 490
1.2.	Дополнительные сведения о местоположении земельного участка	—
2.	Площадь земельного участка ± величина погрешности определения (вычисления) площади (Р ± ΔР), м²	500 ± 8,00
3.	Формула, примененная для вычисления предельной погрешности определения площади земельного участка, с подставленными значениями и итоговые (вычисленные) значения	3,5*0,1*√(500) = 8
4.	Площадь земельного участка согласно сведениям Единого государственного реестра недвижимости (Ркад), м²	500,00
5.	Оценка расхождения Р и Ркад (Р - Ркад), м²	0
6.	Предельный минимальный и максимальный размеры земельного участка (Рмин и Рмакс), м²	Рмин = 300 Рмакс = —
7.	Вид (виды) разрешенного использования	Земельные участки садоводческих товариществ
7.1.	Дополнительные сведения об использовании земельного участка	—
8.	Кадастровый или иной государственный учетный номер (инвентарный) здания, сооружения, объекта незавершенного строительства, расположенного на земельном участке	—
9.	Сведения о земельных участках (землях общего пользования, территории общего пользования), посредством которых обеспечивается доступ	23:42:0708005:4975
10.	Иные сведения	Установление границ производилось на основании сведений, содержащихся на чертеже садово-огороднического товарищества «с/т «Лотос»» с учетом фактической ситуации на местности. В результате уточнения описания местоположения границ ЗУ 23:42:0708005:3580, площадь данного ЗУ не изменилась по сравнению со сведениями о площади, содержащимися в ЕГРН. Доступ к ЗУ обеспечивается посредством ЗУ с КН 23:42:0708005:4975, который является ЗУ общего назначения на территории ведения гражданами садоводства для собственных нужд.
4. Пояснения к сведениям об уточняемом земельном участке с кадастровым номером 23:42:0708005:3580 :		
1.	—	

1. Сведения о характерных точках границ уточняемого земельного участка с кадастровым номером 23:42:0708005:3578 :

Система координат МСК-23, зона 1 (23) Зона № 1

Обозначение характерных точек границ	Координаты, м				Метод определения координат	Формулы, примененные для расчета средней квадратической погрешности определения координат характерных точек границ (Mt), с подставленными в такие формулы значениями и итоговые (вычисленные) значения Mt, м	Описание закрепления точки
	содержатся в Едином государственном реестре недвижимости		определены в результате выполнения комплексных кадастровых работ				
	X	Y	X	Y			
1	2	3	4	5	6	7	8
н2234У	—	—	657 132,11	1 324 933,23	Метод спутниковых геодезических измерений (определений)	√(0,1^2 + 0,1^2) = 0,10	—
н3673У	—	—	657 132,21	1 324 958,23			
н3674У	—	—	657 112,21	1 324 958,57			
н4397У	—	—	657 112,11	1 324 933,57			
н2234У	—	—	657 132,11	1 324 933,23			

2. Сведения о частях границ уточняемого земельного участка с кадастровым номером 23:42:0708005:3578 :

Обозначение части границ		Горизонтальное проложение (S), м	Описание прохождения части границ	Сведения о согласовании местоположения границ (согласовано/спорное)
от т.	до т.			
1	2	3	4	5
н2234У	н3673У	25,00	—	согласовано
н3673У	н3674У	20,00		
н3674У	н4397У	25,00		
н4397У	н2234У	20,00		

3. Сведения о характеристиках уточняемого земельного участка с кадастровым номером 23:42:0708005:3578 :

№ п/п	Наименование характеристики земельного участка	Значение характеристики
1	2	3

1	2	3
1.	Адрес земельного участка	—
1.1.	Сведения о местоположении земельного участка (при отсутствии адреса) в структурированном в соответствии с федеральной информационной адресной системой виде	Российская Федерация, Краснодарский край, Ейский р-н, Ейск г, Лотос снт, уч 49
1.2.	Дополнительные сведения о местоположении земельного участка	—
2.	Площадь земельного участка ± величина погрешности определения (вычисления) площади (Р ± ΔР), м²	500 ± 8,00
3.	Формула, примененная для вычисления предельной погрешности определения площади земельного участка, с подставленными значениями и итоговые (вычисленные) значения	3,5*0,1*√(500) = 8
4.	Площадь земельного участка согласно сведениям Единого государственного реестра недвижимости (Ркад), м²	500,00
5.	Оценка расхождения Р и Ркад (Р - Ркад), м²	0
6.	Предельный минимальный и максимальный размеры земельного участка (Рмин и Рмакс), м²	Рмин = 300 Рмакс = —
7.	Вид (виды) разрешенного использования	Земельные участки садоводческих товариществ
7.1.	Дополнительные сведения об использовании земельного участка	—
8.	Кадастровый или иной государственный учетный номер (инвентарный) здания, сооружения, объекта незавершенного строительства, расположенного на земельном участке	—
9.	Сведения о земельных участках (землях общего пользования, территории общего пользования), посредством которых обеспечивается доступ	23:42:0708005:4975
10.	Иные сведения	Установление границ производилось на основании сведений, содержащихся на чертеже садово-огороднического товарищества «с/т «Лотос»» с учетом фактической ситуации на местности. В результате уточнения описания местоположения границ ЗУ 23:42:0708005:3578, площадь данного ЗУ не изменилась по сравнению со сведениями о площади, содержащимися в ЕГРН. Доступ к ЗУ обеспечивается посредством ЗУ с КН 23:42:0708005:4975, который является ЗУ общего назначения на территории ведения гражданами садоводства для собственных нужд.
4. Пояснения к сведениям об уточняемом земельном участке с кадастровым номером 23:42:0708005:3578 :		
1.	—	

1. Сведения о характерных точках границ уточняемого земельного участка с кадастровым номером 23:42:0708005:3574 :

Система координат МСК-23, зона 1 (23) Зона № 1

Обозначение характерных точек границ	Координаты, м				Метод определения координат	Формулы, примененные для расчета средней квадратической погрешности определения координат характерных точек границ (Mt), с подставленными в такие формулы значениями и итоговые (вычисленные) значения Mt, м	Описание закрепления точки
	содержатся в Едином государственном реестре недвижимости		определены в результате выполнения комплексных кадастровых работ				
	X	Y	X	Y			
1	2	3	4	5	6	7	8
н4086У	—	—	657 429,53	1 324 705,44	Метод спутниковых геодезических измерений (определений)	√(0,1^2 + 0,1^2) = 0,10	—
н3889У	—	—	657 429,86	1 324 730,44			
н3890У	—	—	657 409,86	1 324 730,69			
н4259У	—	—	657 409,53	1 324 705,69			
н4086У	—	—	657 429,53	1 324 705,44			

2. Сведения о частях границ уточняемого земельного участка с кадастровым номером 23:42:0708005:3574 :

Обозначение части границ		Горизонтальное проложение (S), м	Описание прохождения части границ	Сведения о согласовании местоположения границ (согласовано/спорное)
от т.	до т.			
1	2	3	4	5
н4086У	н3889У	25,00	—	согласовано
н3889У	н3890У	20,00		
н3890У	н4259У	25,00		
н4259У	н4086У	20,00		

3. Сведения о характеристиках уточняемого земельного участка с кадастровым номером 23:42:0708005:3574 :

№ п/п	Наименование характеристики земельного участка	Значение характеристики
1	2	3

1	2	3
1.	Адрес земельного участка	—
1.1.	Сведения о местоположении земельного участка (при отсутствии адреса) в структурированном в соответствии с федеральной информационной адресной системой виде	Российская Федерация, Краснодарский край, Ейский р-н, Ейск г, Лотос снт, уч 488
1.2.	Дополнительные сведения о местоположении земельного участка	—
2.	Площадь земельного участка ± величина погрешности определения (вычисления) площади (Р ± ΔР), м²	500 ± 8,00
3.	Формула, примененная для вычисления предельной погрешности определения площади земельного участка, с подставленными значениями и итоговые (вычисленные) значения	3,5*0,1*√(500) = 8
4.	Площадь земельного участка согласно сведениям Единого государственного реестра недвижимости (Ркад), м²	500,00
5.	Оценка расхождения Р и Ркад (Р - Ркад), м²	0
6.	Предельный минимальный и максимальный размеры земельного участка (Рмин и Рмакс), м²	Рмин = 300 Рмакс = —
7.	Вид (виды) разрешенного использования	Земельные участки садоводческих товариществ
7.1.	Дополнительные сведения об использовании земельного участка	—
8.	Кадастровый или иной государственный учетный номер (инвентарный) здания, сооружения, объекта незавершенного строительства, расположенного на земельном участке	—
9.	Сведения о земельных участках (землях общего пользования, территории общего пользования), посредством которых обеспечивается доступ	23:42:0708005:4975
10.	Иные сведения	Установление границ производилось на основании сведений, содержащихся на чертеже садово-огороднического товарищества «с/т «Лотос»» с учетом фактической ситуации на местности. В результате уточнения описания местоположения границ ЗУ 23:42:0708005:3574, площадь данного ЗУ не изменилась по сравнению со сведениями о площади, содержащимися в ЕГРН. Доступ к ЗУ обеспечивается посредством ЗУ с КН 23:42:0708005:4975, который является ЗУ общего назначения на территории ведения гражданами садоводства для собственных нужд.
4. Пояснения к сведениям об уточняемом земельном участке с кадастровым номером 23:42:0708005:3574 :		
1.	—	

1. Сведения о характерных точках границ уточняемого земельного участка с кадастровым номером 23:42:0708005:3572 :

Система координат МСК-23, зона 1 (23) Зона № 1

Обозначение характерных точек границ	Координаты, м				Метод определения координат	Формулы, примененные для расчета средней квадратической погрешности определения координат характерных точек границ (Mt), с подставленными в такие формулы значениями и итоговые (вычисленные) значения Mt, м	Описание закрепления точки
	содержатся в Едином государственном реестре недвижимости		определены в результате выполнения комплексных кадастровых работ				
	X	Y	X	Y			
1	2	3	4	5	6	7	8
н3714У	—	—	657 429,55	1 324 734,74	Метод спутниковых геодезических измерений (определений)	√(0,1^2 + 0,1^2) = 0,10	—
н4363У	—	—	657 429,87	1 324 759,74			
н4317У	—	—	657 409,87	1 324 759,99			
4354	—	—	657 409,55	1 324 735,00		0,10	
н3714У	—	—	657 429,55	1 324 734,74		√(0,1^2 + 0,1^2) = 0,10	

2. Сведения о частях границ уточняемого земельного участка с кадастровым номером 23:42:0708005:3572 :

Обозначение части границ		Горизонтальное проложение (S), м	Описание прохождения части границ	Сведения о согласовании местоположения границ (согласовано/спорное)
от т.	до т.			
1	2	3	4	5
н3714У	н4363У	25,00	—	согласовано
н4363У	н4317У	20,00		
н4317У	4354	24,99		
4354	н3714У	20,00		

3. Сведения о характеристиках уточняемого земельного участка с кадастровым номером 23:42:0708005:3572 :

№ п/п	Наименование характеристики земельного участка	Значение характеристики
1	2	3

1	2	3
1.	Адрес земельного участка	—
1.1.	Сведения о местоположении земельного участка (при отсутствии адреса) в структурированном в соответствии с федеральной информационной адресной системой виде	Российская Федерация, Краснодарский край, Ейский р-н, Ейск г, Лотос снт, уч 487
1.2.	Дополнительные сведения о местоположении земельного участка	—
2.	Площадь земельного участка ± величина погрешности определения (вычисления) площади (Р ± ΔР), м²	500 ± 8,00
3.	Формула, примененная для вычисления предельной погрешности определения площади земельного участка, с подставленными значениями и итоговые (вычисленные) значения	3,5*0,1*√(500) = 8
4.	Площадь земельного участка согласно сведениям Единого государственного реестра недвижимости (Ркад), м²	500,00
5.	Оценка расхождения Р и Ркад (Р - Ркад), м²	0
6.	Предельный минимальный и максимальный размеры земельного участка (Рмин и Рмакс), м²	Рмин = 300 Рмакс = —
7.	Вид (виды) разрешенного использования	для садоводства
7.1.	Дополнительные сведения об использовании земельного участка	—
8.	Кадастровый или иной государственный учетный номер (инвентарный) здания, сооружения, объекта незавершенного строительства, расположенного на земельном участке	—
9.	Сведения о земельных участках (землях общего пользования, территории общего пользования), посредством которых обеспечивается доступ	23:42:0708005:4975
10.	Иные сведения	Установление границ производилось на основании сведений, содержащихся на чертеже садово-огороднического товарищества «с/т «Лотос»» с учетом фактической ситуации на местности. В результате уточнения описания местоположения границ ЗУ 23:42:0708005:3572, площадь данного ЗУ не изменилась по сравнению со сведениями о площади, содержащимися в ЕГРН. Доступ к ЗУ обеспечивается посредством ЗУ с КН 23:42:0708005:4975, который является ЗУ общего назначения на территории ведения гражданами садоводства для собственных нужд.
4. Пояснения к сведениям об уточняемом земельном участке с кадастровым номером 23:42:0708005:3572 :		
1.	—	

1. Сведения о характерных точках границ уточняемого земельного участка с кадастровым номером 23:42:0708005:3556 :

Система координат МСК-23, зона 1 (23) Зона № 1

Обозначение характерных точек границ	Координаты, м				Метод определения координат	Формулы, примененные для расчета средней квадратической погрешности определения координат характерных точек границ (Mt), с подставленными в такие формулы значениями и итоговые (вычисленные) значения Mt, м	Описание закрепления точки
	содержатся в Едином государственном реестре недвижимости		определены в результате выполнения комплексных кадастровых работ				
	X	Y	X	Y			
1	2	3	4	5	6	7	8
н2233У	—	—	657 152,11	1 324 932,89	Метод спутниковых геодезических измерений (определений)	√(0,1^2 + 0,1^2) = 0,10	—
н4108У	—	—	657 152,21	1 324 957,89			
н3673У	—	—	657 132,21	1 324 958,23			
н2234У	—	—	657 132,11	1 324 933,23			
н2233У	—	—	657 152,11	1 324 932,89			

2. Сведения о частях границ уточняемого земельного участка с кадастровым номером 23:42:0708005:3556 :

Обозначение части границ		Горизонтальное проложение (S), м	Описание прохождения части границ	Сведения о согласовании местоположения границ (согласовано/спорное)
от т.	до т.			
1	2	3	4	5
н2233У	н4108У	25,00	—	согласовано
н4108У	н3673У	20,00		
н3673У	н2234У	25,00		
н2234У	н2233У	20,00		

3. Сведения о характеристиках уточняемого земельного участка с кадастровым номером 23:42:0708005:3556 :

№ п/п	Наименование характеристики земельного участка	Значение характеристики
1	2	3

1	2	3
1.	Адрес земельного участка	—
1.1.	Сведения о местоположении земельного участка (при отсутствии адреса) в структурированном в соответствии с федеральной информационной адресной системой виде	Российская Федерация, Краснодарский край, Ейский р-н, Ейск г, Лотос снт, уч 48
1.2.	Дополнительные сведения о местоположении земельного участка	—
2.	Площадь земельного участка ± величина погрешности определения (вычисления) площади (Р ± ΔР), м²	500 ± 8,00
3.	Формула, примененная для вычисления предельной погрешности определения площади земельного участка, с подставленными значениями и итоговые (вычисленные) значения	3,5*0,1*√(500) = 8
4.	Площадь земельного участка согласно сведениям Единого государственного реестра недвижимости (Ркад), м²	500,00
5.	Оценка расхождения Р и Ркад (Р - Ркад), м²	0
6.	Предельный минимальный и максимальный размеры земельного участка (Рмин и Рмакс), м²	Рмин = 300 Рмакс = —
7.	Вид (виды) разрешенного использования	Земельные участки садоводческих товариществ
7.1.	Дополнительные сведения об использовании земельного участка	—
8.	Кадастровый или иной государственный учетный номер (инвентарный) здания, сооружения, объекта незавершенного строительства, расположенного на земельном участке	—
9.	Сведения о земельных участках (землях общего пользования, территории общего пользования), посредством которых обеспечивается доступ	23:42:0708005:4975
10.	Иные сведения	Установление границ производилось на основании сведений, содержащихся на чертеже садово-огороднического товарищества «с/т «Лотос»» с учетом фактической ситуации на местности. В результате уточнения описания местоположения границ ЗУ 23:42:0708005:3556, площадь данного ЗУ не изменилась по сравнению со сведениями о площади, содержащимися в ЕГРН. Доступ к ЗУ обеспечивается посредством ЗУ с КН 23:42:0708005:4975, который является ЗУ общего назначения на территории ведения гражданами садоводства для собственных нужд.
4. Пояснения к сведениям об уточняемом земельном участке с кадастровым номером 23:42:0708005:3556 :		
1.	—	

1. Сведения о характерных точках границ уточняемого земельного участка с кадастровым номером 23:42:0708005:3532 :

Система координат МСК-23, зона 1 (23) Зона № 1

Обозначение характерных точек границ	Координаты, м				Метод определения координат	Формулы, примененные для расчета средней квадратической погрешности определения координат характерных точек границ (Mt), с подставленными в такие формулы значениями и итоговые (вычисленные) значения Mt, м	Описание закрепления точки
	содержатся в Едином государственном реестре недвижимости		определены в результате выполнения комплексных кадастровых работ				
	X	Y	X	Y			
1	2	3	4	5	6	7	8
н2231У	—	—	657 172,11	1 324 932,55	Метод спутниковых геодезических измерений (определений)	√(0,1^2 + 0,1^2) = 0,10	—
н3671У	—	—	657 172,21	1 324 957,55			
н4108У	—	—	657 152,21	1 324 957,89			
н2233У	—	—	657 152,11	1 324 932,89			
н2231У	—	—	657 172,11	1 324 932,55			

2. Сведения о частях границ уточняемого земельного участка с кадастровым номером 23:42:0708005:3532 :

Обозначение части границ		Горизонтальное проложение (S), м	Описание прохождения части границ	Сведения о согласовании местоположения границ (согласовано/спорное)
от т.	до т.			
1	2	3	4	5
н2231У	н3671У	25,00	—	согласовано
н3671У	н4108У	20,00		
н4108У	н2233У	25,00		
н2233У	н2231У	20,00		

3. Сведения о характеристиках уточняемого земельного участка с кадастровым номером 23:42:0708005:3532 :

№ п/п	Наименование характеристики земельного участка	Значение характеристики
1	2	3

1	2	3
1.	Адрес земельного участка	—
1.1.	Сведения о местоположении земельного участка (при отсутствии адреса) в структурированном в соответствии с федеральной информационной адресной системой виде	Российская Федерация, Краснодарский край, Ейский р-н, Ейск г, Лотос снт, д 47
1.2.	Дополнительные сведения о местоположении земельного участка	—
2.	Площадь земельного участка ± величина погрешности определения (вычисления) площади (Р ± ΔР), м²	500 ± 8,00
3.	Формула, примененная для вычисления предельной погрешности определения площади земельного участка, с подставленными значениями и итоговые (вычисленные) значения	3,5*0,1*√(500) = 8
4.	Площадь земельного участка согласно сведениям Единого государственного реестра недвижимости (Ркад), м²	500,00
5.	Оценка расхождения Р и Ркад (Р - Ркад), м²	0
6.	Предельный минимальный и максимальный размеры земельного участка (Рмин и Рмакс), м²	Рмин = 300 Рмакс = —
7.	Вид (виды) разрешенного использования	Земельные участки садоводческих товариществ
7.1.	Дополнительные сведения об использовании земельного участка	—
8.	Кадастровый или иной государственный учетный номер (инвентарный) здания, сооружения, объекта незавершенного строительства, расположенного на земельном участке	—
9.	Сведения о земельных участках (землях общего пользования, территории общего пользования), посредством которых обеспечивается доступ	23:42:0708005:4975
10.	Иные сведения	Установление границ производилось на основании сведений, содержащихся на чертеже садово-огороднического товарищества «с/т «Лотос»» с учетом фактической ситуации на местности. В результате уточнения описания местоположения границ ЗУ 23:42:0708005:3532, площадь данного ЗУ не изменилась по сравнению со сведениями о площади, содержащимися в ЕГРН. Доступ к ЗУ обеспечивается посредством ЗУ с КН 23:42:0708005:4975, который является ЗУ общего назначения на территории ведения гражданами садоводства для собственных нужд.
4. Пояснения к сведениям об уточняемом земельном участке с кадастровым номером 23:42:0708005:3532 :		
1.	—	

1. Сведения о характерных точках границ уточняемого земельного участка с кадастровым номером 23:42:0708005:3510 :

Система координат МСК-23, зона 1 (23) Зона № 1

Обозначение характерных точек границ	Координаты, м				Метод определения координат	Формулы, примененные для расчета средней квадратической погрешности определения координат характерных точек границ (Mt), с подставленными в такие формулы значениями и итоговые (вычисленные) значения Mt, м	Описание закрепления точки
	содержатся в Едином государственном реестре недвижимости		определены в результате выполнения комплексных кадастровых работ				
	X	Y	X	Y			
1	2	3	4	5	6	7	8
н4475У	—	—	657 192,11	1 324 932,21	Метод спутниковых геодезических измерений (определений)	√(0,1^2 + 0,1^2) = 0,10	—
н3670У	—	—	657 192,21	1 324 957,20			
н3671У	—	—	657 172,21	1 324 957,55			
н2231У	—	—	657 172,11	1 324 932,55			
н4475У	—	—	657 192,11	1 324 932,21			

2. Сведения о частях границ уточняемого земельного участка с кадастровым номером 23:42:0708005:3510 :

Обозначение части границ		Горизонтальное проложение (S), м	Описание прохождения части границ	Сведения о согласовании местоположения границ (согласовано/спорное)
от т.	до т.			
1	2	3	4	5
н4475У	н3670У	24,99	—	согласовано
н3670У	н3671У	20,00		
н3671У	н2231У	25,00		
н2231У	н4475У	20,00		

3. Сведения о характеристиках уточняемого земельного участка с кадастровым номером 23:42:0708005:3510 :

№ п/п	Наименование характеристики земельного участка	Значение характеристики
1	2	3

1	2	3
1.	Адрес земельного участка	—
1.1.	Сведения о местоположении земельного участка (при отсутствии адреса) в структурированном в соответствии с федеральной информационной адресной системой виде	Российская Федерация, Краснодарский край, Ейский р-н, Ейск г, Лотос снт, уч 46
1.2.	Дополнительные сведения о местоположении земельного участка	—
2.	Площадь земельного участка ± величина погрешности определения (вычисления) площади (Р ± ΔР), м²	500 ± 8,00
3.	Формула, примененная для вычисления предельной погрешности определения площади земельного участка, с подставленными значениями и итоговые (вычисленные) значения	3,5*0,1*√(500) = 8
4.	Площадь земельного участка согласно сведениям Единого государственного реестра недвижимости (Ркад), м²	500,00
5.	Оценка расхождения Р и Ркад (Р - Ркад), м²	0
6.	Предельный минимальный и максимальный размеры земельного участка (Рмин и Рмакс), м²	Рмин = 300 Рмакс = —
7.	Вид (виды) разрешенного использования	Земельные участки садоводческих товариществ
7.1.	Дополнительные сведения об использовании земельного участка	—
8.	Кадастровый или иной государственный учетный номер (инвентарный) здания, сооружения, объекта незавершенного строительства, расположенного на земельном участке	—
9.	Сведения о земельных участках (землях общего пользования, территории общего пользования), посредством которых обеспечивается доступ	23:42:0708005:4975
10.	Иные сведения	Установление границ производилось на основании сведений, содержащихся на чертеже садово-огороднического товарищества «с/т «Лотос»» с учетом фактической ситуации на местности. В результате уточнения описания местоположения границ ЗУ 23:42:0708005:3510, площадь данного ЗУ не изменилась по сравнению со сведениями о площади, содержащимися в ЕГРН. Доступ к ЗУ обеспечивается посредством ЗУ с КН 23:42:0708005:4975, который является ЗУ общего назначения на территории ведения гражданами садоводства для собственных нужд.
4. Пояснения к сведениям об уточняемом земельном участке с кадастровым номером 23:42:0708005:3510 :		
1.	—	

1. Сведения о характерных точках границ уточняемого земельного участка с кадастровым номером 23:42:0708005:3423 :

Система координат МСК-23, зона 1 (23) Зона № 1

Обозначение характерных точек границ	Координаты, м				Метод определения координат	Формулы, примененные для расчета средней квадратической погрешности определения координат характерных точек границ (Mt), с подставленными в такие формулы значениями и итоговые (вычисленные) значения Mt, м	Описание закрепления точки
	содержатся в Едином государственном реестре недвижимости		определены в результате выполнения комплексных кадастровых работ				
	X	Y	X	Y			
1	2	3	4	5	6	7	8
н4311У	—	—	656 909,94	1 324 766,55	Метод спутниковых геодезических измерений (определений)	√(0,1^2 + 0,1^2) = 0,10	—
н3744У	—	—	656 910,27	1 324 791,55			
н3745У	—	—	656 890,27	1 324 791,81			
н4092У	—	—	656 889,94	1 324 766,83			
н4311У	—	—	656 909,94	1 324 766,55			

2. Сведения о частях границ уточняемого земельного участка с кадастровым номером 23:42:0708005:3423 :

Обозначение части границ		Горизонтальное проложение (S), м	Описание прохождения части границ	Сведения о согласовании местоположения границ (согласовано/спорное)
от т.	до т.			
1	2	3	4	5
н4311У	н3744У	25,00	—	согласовано
н3744У	н3745У	20,00		
н3745У	н4092У	24,98		
н4092У	н4311У	20,00		

3. Сведения о характеристиках уточняемого земельного участка с кадастровым номером 23:42:0708005:3423 :

№ п/п	Наименование характеристики земельного участка	Значение характеристики
1	2	3

1	2	3
1.	Адрес земельного участка	—
1.1.	Сведения о местоположении земельного участка (при отсутствии адреса) в структурированном в соответствии с федеральной информационной адресной системой виде	Российская Федерация, Краснодарский край, Ейский р-н, Ейск г, Лотос снт, д 420
1.2.	Дополнительные сведения о местоположении земельного участка	—
2.	Площадь земельного участка ± величина погрешности определения (вычисления) площади (Р ± ΔР), м²	500 ± 8,00
3.	Формула, примененная для вычисления предельной погрешности определения площади земельного участка, с подставленными значениями и итоговые (вычисленные) значения	3,5*0,1*√(500) = 8
4.	Площадь земельного участка согласно сведениям Единого государственного реестра недвижимости (Ркад), м²	500,00
5.	Оценка расхождения Р и Ркад (Р - Ркад), м²	0
6.	Предельный минимальный и максимальный размеры земельного участка (Рмин и Рмакс), м²	Рмин = 300 Рмакс = —
7.	Вид (виды) разрешенного использования	Земельные участки садоводческих товариществ
7.1.	Дополнительные сведения об использовании земельного участка	—
8.	Кадастровый или иной государственный учетный номер (инвентарный) здания, сооружения, объекта незавершенного строительства, расположенного на земельном участке	—
9.	Сведения о земельных участках (землях общего пользования, территории общего пользования), посредством которых обеспечивается доступ	23:42:0708005:4975
10.	Иные сведения	Установление границ производилось на основании сведений, содержащихся на чертеже садово-огороднического товарищества «с/т «Лотос»» с учетом фактической ситуации на местности. В результате уточнения описания местоположения границ ЗУ 23:42:0708005:3423, площадь данного ЗУ не изменилась по сравнению со сведениями о площади, содержащимися в ЕГРН. Доступ к ЗУ обеспечивается посредством ЗУ с КН 23:42:0708005:4975, который является ЗУ общего назначения на территории ведения гражданами садоводства для собственных нужд.
4. Пояснения к сведениям об уточняемом земельном участке с кадастровым номером 23:42:0708005:3423 :		
1.	—	

1. Сведения о характерных точках границ уточняемого земельного участка с кадастровым номером 23:42:0708005:3414 :

Система координат МСК-23, зона 1 (23) Зона № 1

Обозначение характерных точек границ	Координаты, м				Метод определения координат	Формулы, примененные для расчета средней квадратической погрешности определения координат характерных точек границ (Mt), с подставленными в такие формулы значениями и итоговые (вычисленные) значения Mt, м	Описание закрепления точки
	содержатся в Едином государственном реестре недвижимости		определены в результате выполнения комплексных кадастровых работ				
	X	Y	X	Y			
1	2	3	4	5	6	7	8
н3806У	—	—	656 931,12	1 324 797,95	Метод спутниковых геодезических измерений (определений)	√(0,1^2 + 0,1^2) = 0,10	—
н4135У	—	—	656 931,44	1 324 822,95			
н4358У	—	—	656 911,44	1 324 823,21			
н3805У	—	—	656 911,12	1 324 798,21			
н3806У	—	—	656 931,12	1 324 797,95			

2. Сведения о частях границ уточняемого земельного участка с кадастровым номером 23:42:0708005:3414 :

Обозначение части границ		Горизонтальное проложение (S), м	Описание прохождения части границ	Сведения о согласовании местоположения границ (согласовано/спорное)
от т.	до т.			
1	2	3	4	5
н3806У	н4135У	25,00	—	согласовано
н4135У	н4358У	20,00		
н4358У	н3805У	25,00		
н3805У	н3806У	20,00		

3. Сведения о характеристиках уточняемого земельного участка с кадастровым номером 23:42:0708005:3414 :

№ п/п	Наименование характеристики земельного участка	Значение характеристики
1	2	3

1	2	3
1.	Адрес земельного участка	—
1.1.	Сведения о местоположении земельного участка (при отсутствии адреса) в структурированном в соответствии с федеральной информационной адресной системой виде	Российская Федерация, Краснодарский край, Ейский р-н, Ейск г, Лотос снт, уч 417
1.2.	Дополнительные сведения о местоположении земельного участка	—
2.	Площадь земельного участка ± величина погрешности определения (вычисления) площади (Р ± ΔР), м²	500 ± 8,00
3.	Формула, примененная для вычисления предельной погрешности определения площади земельного участка, с подставленными значениями и итоговые (вычисленные) значения	3,5*0,1*√(500) = 8
4.	Площадь земельного участка согласно сведениям Единого государственного реестра недвижимости (Ркад), м²	500,00
5.	Оценка расхождения Р и Ркад (Р - Ркад), м²	0
6.	Предельный минимальный и максимальный размеры земельного участка (Рмин и Рмакс), м²	Рмин = 300 Рмакс = —
7.	Вид (виды) разрешенного использования	Земельные участки садоводческих товариществ
7.1.	Дополнительные сведения об использовании земельного участка	—
8.	Кадастровый или иной государственный учетный номер (инвентарный) здания, сооружения, объекта незавершенного строительства, расположенного на земельном участке	—
9.	Сведения о земельных участках (землях общего пользования, территории общего пользования), посредством которых обеспечивается доступ	23:42:0708005:4975
10.	Иные сведения	Установление границ производилось на основании сведений, содержащихся на чертеже садово-огороднического товарищества «с/т «Лотос»» с учетом фактической ситуации на местности. В результате уточнения описания местоположения границ ЗУ 23:42:0708005:3414, площадь данного ЗУ не изменилась по сравнению со сведениями о площади, содержащимися в ЕГРН. Доступ к ЗУ обеспечивается посредством ЗУ с КН 23:42:0708005:4975, который является ЗУ общего назначения на территории ведения гражданами садоводства для собственных нужд.
4. Пояснения к сведениям об уточняемом земельном участке с кадастровым номером 23:42:0708005:3414 :		
1.	—	

1. Сведения о характерных точках границ уточняемого земельного участка с кадастровым номером 23:42:0708005:3409 :

Система координат МСК-23, зона 1 (23) Зона № 1

Обозначение характерных точек границ	Координаты, м				Метод определения координат	Формулы, примененные для расчета средней квадратической погрешности определения координат характерных точек границ (Mt), с подставленными в такие формулы значениями и итоговые (вычисленные) значения Mt, м	Описание закрепления точки
	содержатся в Едином государственном реестре недвижимости		определены в результате выполнения комплексных кадастровых работ				
	X	Y	X	Y			
1	2	3	4	5	6	7	8
н4098У	—	—	656 949,94	1 324 766,03	Метод спутниковых геодезических измерений (определений)	√(0,1^2 + 0,1^2) = 0,10	—
775	—	—	656 969,94	1 324 765,77		0,10	Закрепление отсутствует
н3741У	—	—	656 970,26	1 324 790,77		√(0,1^2 + 0,1^2) = 0,10	—
н3742У	—	—	656 950,26	1 324 791,03			
н4098У	—	—	656 949,94	1 324 766,03			

2. Сведения о частях границ уточняемого земельного участка с кадастровым номером 23:42:0708005:3409 :

Обозначение части границ		Горизонтальное проложение (S), м	Описание прохождения части границ	Сведения о согласовании местоположения границ (согласовано/спорное)
от т.	до т.			
1	2	3	4	5
н4098У	775	20,00	—	согласовано
775	н3741У	25,00		
н3741У	н3742У	20,00		
н3742У	н4098У	25,00		

3. Сведения о характеристиках уточняемого земельного участка с кадастровым номером 23:42:0708005:3409 :

№ п/п	Наименование характеристики земельного участка	Значение характеристики
1	2	3

1	2	3
1.	Адрес земельного участка	—
1.1.	Сведения о местоположении земельного участка (при отсутствии адреса) в структурированном в соответствии с федеральной информационной адресной системой виде	Российская Федерация, Краснодарский край, Ейский р-н, Ейск г, Лотос снт, уч 414
1.2.	Дополнительные сведения о местоположении земельного участка	—
2.	Площадь земельного участка ± величина погрешности определения (вычисления) площади (Р ± ΔР), м²	500 ± 8,00
3.	Формула, примененная для вычисления предельной погрешности определения площади земельного участка, с подставленными значениями и итоговые (вычисленные) значения	3,5*0,1*√(500) = 8
4.	Площадь земельного участка согласно сведениям Единого государственного реестра недвижимости (Ркад), м²	500,00
5.	Оценка расхождения Р и Ркад (Р - Ркад), м²	0
6.	Предельный минимальный и максимальный размеры земельного участка (Рмин и Рмакс), м²	Рмин = 300 Рмакс = —
7.	Вид (виды) разрешенного использования	для садоводства
7.1.	Дополнительные сведения об использовании земельного участка	—
8.	Кадастровый или иной государственный учетный номер (инвентарный) здания, сооружения, объекта незавершенного строительства, расположенного на земельном участке	—
9.	Сведения о земельных участках (землях общего пользования, территории общего пользования), посредством которых обеспечивается доступ	23:42:0708005:4975
10.	Иные сведения	Установление границ производилось на основании сведений, содержащихся на чертеже садово-огороднического товарищества «с/т «Лотос»» с учетом фактической ситуации на местности. В результате уточнения описания местоположения границ ЗУ 23:42:0708005:3409, площадь данного ЗУ не изменилась по сравнению со сведениями о площади, содержащимися в ЕГРН. Доступ к ЗУ обеспечивается посредством ЗУ с КН 23:42:0708005:4975, который является ЗУ общего назначения на территории ведения гражданами садоводства для собственных нужд.
4. Пояснения к сведениям об уточняемом земельном участке с кадастровым номером 23:42:0708005:3409 :		
1.	—	

1. Сведения о характерных точках границ уточняемого земельного участка с кадастровым номером 23:42:0708005:3406 :

Система координат МСК-23, зона 1 (23) Зона № 1

Обозначение характерных точек границ	Координаты, м				Метод определения координат	Формулы, примененные для расчета средней квадратической погрешности определения координат характерных точек границ (Mt), с подставленными в такие формулы значениями и итоговые (вычисленные) значения Mt, м	Описание закрепления точки
	содержатся в Едином государственном реестре недвижимости		определены в результате выполнения комплексных кадастровых работ				
	X	Y	X	Y			
1	2	3	4	5	6	7	8
н3808У	—	—	656 971,12	1 324 797,43	Метод спутниковых геодезических измерений (определений)	√(0,1^2 + 0,1^2) = 0,10	—
н4252У	—	—	656 971,44	1 324 822,43			
н4318У	—	—	656 951,44	1 324 822,69			
н3807У	—	—	656 951,12	1 324 797,69			
н3808У	—	—	656 971,12	1 324 797,43			

2. Сведения о частях границ уточняемого земельного участка с кадастровым номером 23:42:0708005:3406 :

Обозначение части границ		Горизонтальное проложение (S), м	Описание прохождения части границ	Сведения о согласовании местоположения границ (согласовано/спорное)
от т.	до т.			
1	2	3	4	5
н3808У	н4252У	25,00	—	согласовано
н4252У	н4318У	20,00		
н4318У	н3807У	25,00		
н3807У	н3808У	20,00		

3. Сведения о характеристиках уточняемого земельного участка с кадастровым номером 23:42:0708005:3406 :

№ п/п	Наименование характеристики земельного участка	Значение характеристики
1	2	3

1	2	3
1.	Адрес земельного участка	—
1.1.	Сведения о местоположении земельного участка (при отсутствии адреса) в структурированном в соответствии с федеральной информационной адресной системой виде	Российская Федерация, Краснодарский край, Ейский р-н, Ейск г, Лотос снт, уч 413
1.2.	Дополнительные сведения о местоположении земельного участка	—
2.	Площадь земельного участка ± величина погрешности определения (вычисления) площади (Р ± ΔР), м²	500 ± 8,00
3.	Формула, примененная для вычисления предельной погрешности определения площади земельного участка, с подставленными значениями и итоговые (вычисленные) значения	3,5*0,1*√(500) = 8
4.	Площадь земельного участка согласно сведениям Единого государственного реестра недвижимости (Ркад), м²	500,00
5.	Оценка расхождения Р и Ркад (Р - Ркад), м²	0
6.	Предельный минимальный и максимальный размеры земельного участка (Рмин и Рмакс), м²	Рмин = 300 Рмакс = —
7.	Вид (виды) разрешенного использования	Земельные участки садоводческих товариществ
7.1.	Дополнительные сведения об использовании земельного участка	—
8.	Кадастровый или иной государственный учетный номер (инвентарный) здания, сооружения, объекта незавершенного строительства, расположенного на земельном участке	—
9.	Сведения о земельных участках (землях общего пользования, территории общего пользования), посредством которых обеспечивается доступ	23:42:0708005:4975
10.	Иные сведения	Установление границ производилось на основании сведений, содержащихся на чертеже садово-огороднического товарищества «с/т «Лотос»» с учетом фактической ситуации на местности. В результате уточнения описания местоположения границ ЗУ 23:42:0708005:3406, площадь данного ЗУ не изменилась по сравнению со сведениями о площади, содержащимися в ЕГРН. Доступ к ЗУ обеспечивается посредством ЗУ с КН 23:42:0708005:4975, который является ЗУ общего назначения на территории ведения гражданами садоводства для собственных нужд.
4. Пояснения к сведениям об уточняемом земельном участке с кадастровым номером 23:42:0708005:3406 :		
1.	—	

1. Сведения о характерных точках границ уточняемого земельного участка с кадастровым номером 23:42:0708005:3405 :

Система координат МСК-23, зона 1 (23) Зона № 1

Обозначение характерных точек границ	Координаты, м				Метод определения координат	Формулы, примененные для расчета средней квадратической погрешности определения координат характерных точек границ (Mt), с подставленными в такие формулы значениями и итоговые (вычисленные) значения Mt, м	Описание закрепления точки
	содержатся в Едином государственном реестре недвижимости		определены в результате выполнения комплексных кадастровых работ				
	X	Y	X	Y			
1	2	3	4	5	6	7	8
775	—	—	656 969,94	1 324 765,77	Метод спутниковых геодезических измерений (определений)	0,10	Закрепление отсутствует
н4344У	—	—	656 989,94	1 324 765,51		√(0,1^2 + 0,1^2) = 0,10	—
н3740У	—	—	656 990,26	1 324 790,51			
н3741У	—	—	656 970,26	1 324 790,77			
775	—	—	656 969,94	1 324 765,77		0,10	Закрепление отсутствует

2. Сведения о частях границ уточняемого земельного участка с кадастровым номером 23:42:0708005:3405 :

Обозначение части границ		Горизонтальное проложение (S), м	Описание прохождения части границ	Сведения о согласовании местоположения границ (согласовано/спорное)
от т.	до т.			
1	2	3	4	5
775	н4344У	20,00	—	согласовано
н4344У	н3740У	25,00		
н3740У	н3741У	20,00		
н3741У	775	25,00		

3. Сведения о характеристиках уточняемого земельного участка с кадастровым номером 23:42:0708005:3405 :

№ п/п	Наименование характеристики земельного участка	Значение характеристики
1	2	3

1	2	3
1.	Адрес земельного участка	—
1.1.	Сведения о местоположении земельного участка (при отсутствии адреса) в структурированном в соответствии с федеральной информационной адресной системой виде	Российская Федерация, Краснодарский край, Ейский р-н, Ейск г, Лотос снт, уч 412
1.2.	Дополнительные сведения о местоположении земельного участка	—
2.	Площадь земельного участка ± величина погрешности определения (вычисления) площади (Р ± ΔР), м²	500 ± 8,00
3.	Формула, примененная для вычисления предельной погрешности определения площади земельного участка, с подставленными значениями и итоговые (вычисленные) значения	3,5*0,1*√(500) = 8
4.	Площадь земельного участка согласно сведениям Единого государственного реестра недвижимости (Ркад), м²	500,00
5.	Оценка расхождения Р и Ркад (Р - Ркад), м²	0
6.	Предельный минимальный и максимальный размеры земельного участка (Рмин и Рмакс), м²	Рмин = 300 Рмакс = —
7.	Вид (виды) разрешенного использования	Земельные участки садоводческих товариществ
7.1.	Дополнительные сведения об использовании земельного участка	—
8.	Кадастровый или иной государственный учетный номер (инвентарный) здания, сооружения, объекта незавершенного строительства, расположенного на земельном участке	—
9.	Сведения о земельных участках (землях общего пользования, территории общего пользования), посредством которых обеспечивается доступ	23:42:0708005:4975
10.	Иные сведения	Установление границ производилось на основании сведений, содержащихся на чертеже садово-огороднического товарищества «с/т «Лотос»» с учетом фактической ситуации на местности. В результате уточнения описания местоположения границ ЗУ 23:42:0708005:3405, площадь данного ЗУ не изменилась по сравнению со сведениями о площади, содержащимися в ЕГРН. Доступ к ЗУ обеспечивается посредством ЗУ с КН 23:42:0708005:4975, который является ЗУ общего назначения на территории ведения гражданами садоводства для собственных нужд.
4. Пояснения к сведениям об уточняемом земельном участке с кадастровым номером 23:42:0708005:3405 :		
1.	—	

1. Сведения о характерных точках границ уточняемого земельного участка с кадастровым номером 23:42:0708005:3401 :

Система координат МСК-23, зона 1 (23) Зона № 1

Обозначение характерных точек границ	Координаты, м				Метод определения координат	Формулы, примененные для расчета средней квадратической погрешности определения координат характерных точек границ (Mt), с подставленными в такие формулы значениями и итоговые (вычисленные) значения Mt, м	Описание закрепления точки
	содержатся в Едином государственном реестре недвижимости		определены в результате выполнения комплексных кадастровых работ				
	X	Y	X	Y			
1	2	3	4	5	6	7	8
н4344У	—	—	656 989,94	1 324 765,51	Метод спутниковых геодезических измерений (определений)	√(0,1^2 + 0,1^2) = 0,10	—
н4324У	—	—	657 009,94	1 324 765,25			
н3739У	—	—	657 010,26	1 324 790,25			
н3740У	—	—	656 990,26	1 324 790,51			
н4344У	—	—	656 989,94	1 324 765,51			

2. Сведения о частях границ уточняемого земельного участка с кадастровым номером 23:42:0708005:3401 :

Обозначение части границ		Горизонтальное проложение (S), м	Описание прохождения части границ	Сведения о согласовании местоположения границ (согласовано/спорное)
от т.	до т.			
1	2	3	4	5
н4344У	н4324У	20,00	—	согласовано
н4324У	н3739У	25,00		
н3739У	н3740У	20,00		
н3740У	н4344У	25,00		

3. Сведения о характеристиках уточняемого земельного участка с кадастровым номером 23:42:0708005:3401 :

№ п/п	Наименование характеристики земельного участка	Значение характеристики
1	2	3

1	2	3
1.	Адрес земельного участка	—
1.1.	Сведения о местоположении земельного участка (при отсутствии адреса) в структурированном в соответствии с федеральной информационной адресной системой виде	Российская Федерация, Краснодарский край, Ейский р-н, Ейск г, Лотос снт, уч 410
1.2.	Дополнительные сведения о местоположении земельного участка	—
2.	Площадь земельного участка ± величина погрешности определения (вычисления) площади (Р ± ΔР), м²	500 ± 8,00
3.	Формула, примененная для вычисления предельной погрешности определения площади земельного участка, с подставленными значениями и итоговые (вычисленные) значения	3,5*0,1*√(500) = 8
4.	Площадь земельного участка согласно сведениям Единого государственного реестра недвижимости (Ркад), м²	500,00
5.	Оценка расхождения Р и Ркад (Р - Ркад), м²	0
6.	Предельный минимальный и максимальный размеры земельного участка (Рмин и Рмакс), м²	Рмин = 300 Рмакс = —
7.	Вид (виды) разрешенного использования	для садоводства
7.1.	Дополнительные сведения об использовании земельного участка	—
8.	Кадастровый или иной государственный учетный номер (инвентарный) здания, сооружения, объекта незавершенного строительства, расположенного на земельном участке	—
9.	Сведения о земельных участках (землях общего пользования, территории общего пользования), посредством которых обеспечивается доступ	23:42:0708005:4975
10.	Иные сведения	Установление границ производилось на основании сведений, содержащихся на чертеже садово-огороднического товарищества «с/т «Лотос»» с учетом фактической ситуации на местности. В результате уточнения описания местоположения границ ЗУ 23:42:0708005:3401, площадь данного ЗУ не изменилась по сравнению со сведениями о площади, содержащимися в ЕГРН. Доступ к ЗУ обеспечивается посредством ЗУ с КН 23:42:0708005:4975, который является ЗУ общего назначения на территории ведения гражданами садоводства для собственных нужд.
4. Пояснения к сведениям об уточняемом земельном участке с кадастровым номером 23:42:0708005:3401 :		
1.	—	

1. Сведения о характерных точках границ уточняемого земельного участка с кадастровым номером 23:42:0708005:3397 :

Система координат МСК-23, зона 1 (23) Зона № 1

Обозначение характерных точек границ	Координаты, м				Метод определения координат	Формулы, примененные для расчета средней квадратической погрешности определения координат характерных точек границ (Mt), с подставленными в такие формулы значениями и итоговые (вычисленные) значения Mt, м	Описание закрепления точки
	содержатся в Едином государственном реестре недвижимости		определены в результате выполнения комплексных кадастровых работ				
	X	Y	X	Y			
1	2	3	4	5	6	7	8
н3810У	—	—	657 011,12	1 324 796,91	Метод спутниковых геодезических измерений (определений)	√(0,1^2 + 0,1^2) = 0,10	—
н4211У	—	—	657 011,44	1 324 821,91			
н4268У	—	—	656 991,44	1 324 822,17			
н3809У	—	—	656 991,12	1 324 797,17			
н3810У	—	—	657 011,12	1 324 796,91			

2. Сведения о частях границ уточняемого земельного участка с кадастровым номером 23:42:0708005:3397 :

Обозначение части границ		Горизонтальное проложение (S), м	Описание прохождения части границ	Сведения о согласовании местоположения границ (согласовано/спорное)
от т.	до т.			
1	2	3	4	5
н3810У	н4211У	25,00	—	согласовано
н4211У	н4268У	20,00		
н4268У	н3809У	25,00		
н3809У	н3810У	20,00		

3. Сведения о характеристиках уточняемого земельного участка с кадастровым номером 23:42:0708005:3397 :

№ п/п	Наименование характеристики земельного участка	Значение характеристики
1	2	3

1	2	3
1.	Адрес земельного участка	—
1.1.	Сведения о местоположении земельного участка (при отсутствии адреса) в структурированном в соответствии с федеральной информационной адресной системой виде	Российская Федерация, Краснодарский край, Ейский р-н, Ейск г, Лотос снт, уч 409
1.2.	Дополнительные сведения о местоположении земельного участка	—
2.	Площадь земельного участка ± величина погрешности определения (вычисления) площади (Р ± ΔР), м²	500 ± 8,00
3.	Формула, примененная для вычисления предельной погрешности определения площади земельного участка, с подставленными значениями и итоговые (вычисленные) значения	3,5*0,1*√(500) = 8
4.	Площадь земельного участка согласно сведениям Единого государственного реестра недвижимости (Ркад), м²	500,00
5.	Оценка расхождения Р и Ркад (Р - Ркад), м²	0
6.	Предельный минимальный и максимальный размеры земельного участка (Рмин и Рмакс), м²	Рмин = 300 Рмакс = —
7.	Вид (виды) разрешенного использования	Земельные участки садоводческих товариществ
7.1.	Дополнительные сведения об использовании земельного участка	—
8.	Кадастровый или иной государственный учетный номер (инвентарный) здания, сооружения, объекта незавершенного строительства, расположенного на земельном участке	—
9.	Сведения о земельных участках (землях общего пользования, территории общего пользования), посредством которых обеспечивается доступ	23:42:0708005:4975
10.	Иные сведения	Установление границ производилось на основании сведений, содержащихся на чертеже садово-огороднического товарищества «с/т «Лотос»» с учетом фактической ситуации на местности. В результате уточнения описания местоположения границ ЗУ 23:42:0708005:3397, площадь данного ЗУ не изменилась по сравнению со сведениями о площади, содержащимися в ЕГРН. Доступ к ЗУ обеспечивается посредством ЗУ с КН 23:42:0708005:4975, который является ЗУ общего назначения на территории ведения гражданами садоводства для собственных нужд.
4. Пояснения к сведениям об уточняемом земельном участке с кадастровым номером 23:42:0708005:3397 :		
1.	—	

1. Сведения о характерных точках границ уточняемого земельного участка с кадастровым номером 23:42:0708005:3396 :

Система координат МСК-23, зона 1 (23) Зона № 1

Обозначение характерных точек границ	Координаты, м				Метод определения координат	Формулы, примененные для расчета средней квадратической погрешности определения координат характерных точек границ (Mt), с подставленными в такие формулы значениями и итоговые (вычисленные) значения Mt, м	Описание закрепления точки
	содержатся в Едином государственном реестре недвижимости		определены в результате выполнения комплексных кадастровых работ				
	X	Y	X	Y			
1	2	3	4	5	6	7	8
н4324У	—	—	657 009,94	1 324 765,25	Метод спутниковых геодезических измерений (определений)	√(0,1^2 + 0,1^2) = 0,10	—
н4147У	—	—	657 029,94	1 324 764,99			
н3738У	—	—	657 030,26	1 324 789,99			
н3739У	—	—	657 010,26	1 324 790,25			
н4324У	—	—	657 009,94	1 324 765,25			

2. Сведения о частях границ уточняемого земельного участка с кадастровым номером 23:42:0708005:3396 :

Обозначение части границ		Горизонтальное проложение (S), м	Описание прохождения части границ	Сведения о согласовании местоположения границ (согласовано/спорное)
от т.	до т.			
1	2	3	4	5
н4324У	н4147У	20,00	—	согласовано
н4147У	н3738У	25,00		
н3738У	н3739У	20,00		
н3739У	н4324У	25,00		

3. Сведения о характеристиках уточняемого земельного участка с кадастровым номером 23:42:0708005:3396 :

№ п/п	Наименование характеристики земельного участка	Значение характеристики
1	2	3

1	2	3
1.	Адрес земельного участка	—
1.1.	Сведения о местоположении земельного участка (при отсутствии адреса) в структурированном в соответствии с федеральной информационной адресной системой виде	Российская Федерация, Краснодарский край, Ейский р-н, Ейск г, Лотос снт, уч 408
1.2.	Дополнительные сведения о местоположении земельного участка	—
2.	Площадь земельного участка ± величина погрешности определения (вычисления) площади (Р ± ΔР), м²	500 ± 8,00
3.	Формула, примененная для вычисления предельной погрешности определения площади земельного участка, с подставленными значениями и итоговые (вычисленные) значения	3,5*0,1*√(500) = 8
4.	Площадь земельного участка согласно сведениям Единого государственного реестра недвижимости (Ркад), м²	500,00
5.	Оценка расхождения Р и Ркад (Р - Ркад), м²	0
6.	Предельный минимальный и максимальный размеры земельного участка (Рмин и Рмакс), м²	Рмин = 300 Рмакс = —
7.	Вид (виды) разрешенного использования	для садоводства
7.1.	Дополнительные сведения об использовании земельного участка	—
8.	Кадастровый или иной государственный учетный номер (инвентарный) здания, сооружения, объекта незавершенного строительства, расположенного на земельном участке	—
9.	Сведения о земельных участках (землях общего пользования, территории общего пользования), посредством которых обеспечивается доступ	23:42:0708005:4975
10.	Иные сведения	Установление границ производилось на основании сведений, содержащихся на чертеже садово-огороднического товарищества «с/т «Лотос»» с учетом фактической ситуации на местности. В результате уточнения описания местоположения границ ЗУ 23:42:0708005:3396, площадь данного ЗУ не изменилась по сравнению со сведениями о площади, содержащимися в ЕГРН. Доступ к ЗУ обеспечивается посредством ЗУ с КН 23:42:0708005:4975, который является ЗУ общего назначения на территории ведения гражданами садоводства для собственных нужд.
4. Пояснения к сведениям об уточняемом земельном участке с кадастровым номером 23:42:0708005:3396 :		
1.	—	

1. Сведения о характерных точках границ уточняемого земельного участка с кадастровым номером 23:42:0708005:3394 :

Система координат МСК-23, зона 1 (23) Зона № 1

Обозначение характерных точек границ	Координаты, м				Метод определения координат	Формулы, примененные для расчета средней квадратической погрешности определения координат характерных точек границ (Mt), с подставленными в такие формулы значениями и итоговые (вычисленные) значения Mt, м	Описание закрепления точки
	содержатся в Едином государственном реестре недвижимости		определены в результате выполнения комплексных кадастровых работ				
	X	Y	X	Y			
1	2	3	4	5	6	7	8
н4347У	—	—	657 031,12	1 324 796,65	Метод спутниковых геодезических измерений (определений)	√(0,1^2 + 0,1^2) = 0,10	—
н4321У	—	—	657 031,44	1 324 821,65			
н4211У	—	—	657 011,44	1 324 821,91			
н3810У	—	—	657 011,12	1 324 796,91			
н4347У	—	—	657 031,12	1 324 796,65			

2. Сведения о частях границ уточняемого земельного участка с кадастровым номером 23:42:0708005:3394 :

Обозначение части границ		Горизонтальное проложение (S), м	Описание прохождения части границ	Сведения о согласовании местоположения границ (согласовано/спорное)
от т.	до т.			
1	2	3	4	5
н4347У	н4321У	25,00	—	согласовано
н4321У	н4211У	20,00		
н4211У	н3810У	25,00		
н3810У	н4347У	20,00		

3. Сведения о характеристиках уточняемого земельного участка с кадастровым номером 23:42:0708005:3394 :

№ п/п	Наименование характеристики земельного участка	Значение характеристики
1	2	3

1	2	3
1.	Адрес земельного участка	—
1.1.	Сведения о местоположении земельного участка (при отсутствии адреса) в структурированном в соответствии с федеральной информационной адресной системой виде	Российская Федерация, Краснодарский край, Ейский р-н, Ейск г, Лотос снт, уч 407
1.2.	Дополнительные сведения о местоположении земельного участка	—
2.	Площадь земельного участка ± величина погрешности определения (вычисления) площади (Р ± ΔР), м²	500 ± 8,00
3.	Формула, примененная для вычисления предельной погрешности определения площади земельного участка, с подставленными значениями и итоговые (вычисленные) значения	3,5*0,1*√(500) = 8
4.	Площадь земельного участка согласно сведениям Единого государственного реестра недвижимости (Ркад), м²	500,00
5.	Оценка расхождения Р и Ркад (Р - Ркад), м²	0
6.	Предельный минимальный и максимальный размеры земельного участка (Рмин и Рмакс), м²	Рмин = 300 Рмакс = —
7.	Вид (виды) разрешенного использования	Земельные участки садоводческих товариществ
7.1.	Дополнительные сведения об использовании земельного участка	—
8.	Кадастровый или иной государственный учетный номер (инвентарный) здания, сооружения, объекта незавершенного строительства, расположенного на земельном участке	—
9.	Сведения о земельных участках (землях общего пользования, территории общего пользования), посредством которых обеспечивается доступ	23:42:0708005:4975
10.	Иные сведения	Установление границ производилось на основании сведений, содержащихся на чертеже садово-огороднического товарищества «с/т «Лотос»» с учетом фактической ситуации на местности. В результате уточнения описания местоположения границ ЗУ 23:42:0708005:3394, площадь данного ЗУ не изменилась по сравнению со сведениями о площади, содержащимися в ЕГРН. Доступ к ЗУ обеспечивается посредством ЗУ с КН 23:42:0708005:4975, который является ЗУ общего назначения на территории ведения гражданами садоводства для собственных нужд.
4. Пояснения к сведениям об уточняемом земельном участке с кадастровым номером 23:42:0708005:3394 :		
1.	—	

1. Сведения о характерных точках границ уточняемого земельного участка с кадастровым номером 23:42:0708005:3392 :

Система координат МСК-23, зона 1 (23) Зона № 1

Обозначение характерных точек границ	Координаты, м				Метод определения координат	Формулы, примененные для расчета средней квадратической погрешности определения координат характерных точек границ (Mt), с подставленными в такие формулы значениями и итоговые (вычисленные) значения Mt, м	Описание закрепления точки
	содержатся в Едином государственном реестре недвижимости		определены в результате выполнения комплексных кадастровых работ				
	X	Y	X	Y			
1	2	3	4	5	6	7	8
н4147У	—	—	657 029,94	1 324 764,99	Метод спутниковых геодезических измерений (определений)	√(0,1^2 + 0,1^2) = 0,10	—
н4293У	—	—	657 049,94	1 324 764,73			
н3737У	—	—	657 050,26	1 324 789,73			
н3738У	—	—	657 030,26	1 324 789,99			
н4147У	—	—	657 029,94	1 324 764,99			

2. Сведения о частях границ уточняемого земельного участка с кадастровым номером 23:42:0708005:3392 :

Обозначение части границ		Горизонтальное проложение (S), м	Описание прохождения части границ	Сведения о согласовании местоположения границ (согласовано/спорное)
от т.	до т.			
1	2	3	4	5
н4147У	н4293У	20,00	—	согласовано
н4293У	н3737У	25,00		
н3737У	н3738У	20,00		
н3738У	н4147У	25,00		

3. Сведения о характеристиках уточняемого земельного участка с кадастровым номером 23:42:0708005:3392 :

№ п/п	Наименование характеристики земельного участка	Значение характеристики
1	2	3

1	2	3
1.	Адрес земельного участка	—
1.1.	Сведения о местоположении земельного участка (при отсутствии адреса) в структурированном в соответствии с федеральной информационной адресной системой виде	Российская Федерация, Краснодарский край, Ейский р-н, Ейск г, Лотос снт, уч 406
1.2.	Дополнительные сведения о местоположении земельного участка	—
2.	Площадь земельного участка ± величина погрешности определения (вычисления) площади (Р ± ΔР), м²	500 ± 8,00
3.	Формула, примененная для вычисления предельной погрешности определения площади земельного участка, с подставленными значениями и итоговые (вычисленные) значения	3,5*0,1*√(500) = 8
4.	Площадь земельного участка согласно сведениям Единого государственного реестра недвижимости (Ркад), м²	500,00
5.	Оценка расхождения Р и Ркад (Р - Ркад), м²	0
6.	Предельный минимальный и максимальный размеры земельного участка (Рмин и Рмакс), м²	Рмин = 300 Рмакс = —
7.	Вид (виды) разрешенного использования	для садоводства
7.1.	Дополнительные сведения об использовании земельного участка	—
8.	Кадастровый или иной государственный учетный номер (инвентарный) здания, сооружения, объекта незавершенного строительства, расположенного на земельном участке	—
9.	Сведения о земельных участках (землях общего пользования, территории общего пользования), посредством которых обеспечивается доступ	23:42:0708005:4975
10.	Иные сведения	Установление границ производилось на основании сведений, содержащихся на чертеже садово-огороднического товарищества «с/т «Лотос»» с учетом фактической ситуации на местности. В результате уточнения описания местоположения границ ЗУ 23:42:0708005:3392, площадь данного ЗУ не изменилась по сравнению со сведениями о площади, содержащимися в ЕГРН. Доступ к ЗУ обеспечивается посредством ЗУ с КН 23:42:0708005:4975, который является ЗУ общего назначения на территории ведения гражданами садоводства для собственных нужд.
4. Пояснения к сведениям об уточняемом земельном участке с кадастровым номером 23:42:0708005:3392 :		
1.	—	

1. Сведения о характерных точках границ уточняемого земельного участка с кадастровым номером 23:42:0708005:3387 :

Система координат МСК-23, зона 1 (23) Зона № 1

Обозначение характерных точек границ	Координаты, м				Метод определения координат	Формулы, примененные для расчета средней квадратической погрешности определения координат характерных точек границ (Mt), с подставленными в такие формулы значениями и итоговые (вычисленные) значения Mt, м	Описание закрепления точки
	содержатся в Едином государственном реестре недвижимости		определены в результате выполнения комплексных кадастровых работ				
	X	Y	X	Y			
1	2	3	4	5	6	7	8
н4174У	—	—	657 069,94	1 324 764,47	Метод спутниковых геодезических измерений (определений)	√(0,1^2 + 0,1^2) = 0,10	—
н3736У	—	—	657 070,27	1 324 789,47			
н3737У	—	—	657 050,26	1 324 789,73			
н4293У	—	—	657 049,94	1 324 764,73			
н4174У	—	—	657 069,94	1 324 764,47			

2. Сведения о частях границ уточняемого земельного участка с кадастровым номером 23:42:0708005:3387 :

Обозначение части границ		Горизонтальное проложение (S), м	Описание прохождения части границ	Сведения о согласовании местоположения границ (согласовано/спорное)
от т.	до т.			
1	2	3	4	5
н4174У	н3736У	25,00	—	согласовано
н3736У	н3737У	20,01		
н3737У	н4293У	25,00		
н4293У	н4174У	20,00		

3. Сведения о характеристиках уточняемого земельного участка с кадастровым номером 23:42:0708005:3387 :

№ п/п	Наименование характеристики земельного участка	Значение характеристики
1	2	3

1	2	3
1.	Адрес земельного участка	—
1.1.	Сведения о местоположении земельного участка (при отсутствии адреса) в структурированном в соответствии с федеральной информационной адресной системой виде	Российская Федерация, Краснодарский край, Ейский р-н, Ейск г, Лотос снт, уч 404
1.2.	Дополнительные сведения о местоположении земельного участка	—
2.	Площадь земельного участка ± величина погрешности определения (вычисления) площади (Р ± ΔР), м²	500 ± 8,00
3.	Формула, примененная для вычисления предельной погрешности определения площади земельного участка, с подставленными значениями и итоговые (вычисленные) значения	3,5*0,1*√(500) = 8
4.	Площадь земельного участка согласно сведениям Единого государственного реестра недвижимости (Ркад), м²	500,00
5.	Оценка расхождения Р и Ркад (Р - Ркад), м²	0
6.	Предельный минимальный и максимальный размеры земельного участка (Рмин и Рмакс), м²	Рмин = 300 Рмакс = —
7.	Вид (виды) разрешенного использования	Земельные участки садоводческих товариществ
7.1.	Дополнительные сведения об использовании земельного участка	—
8.	Кадастровый или иной государственный учетный номер (инвентарный) здания, сооружения, объекта незавершенного строительства, расположенного на земельном участке	—
9.	Сведения о земельных участках (землях общего пользования, территории общего пользования), посредством которых обеспечивается доступ	23:42:0708005:4975
10.	Иные сведения	Установление границ производилось на основании сведений, содержащихся на чертеже садово-огороднического товарищества «с/т «Лотос»» с учетом фактической ситуации на местности. В результате уточнения описания местоположения границ ЗУ 23:42:0708005:3387, площадь данного ЗУ не изменилась по сравнению со сведениями о площади, содержащимися в ЕГРН. Доступ к ЗУ обеспечивается посредством ЗУ с КН 23:42:0708005:4975, который является ЗУ общего назначения на территории ведения гражданами садоводства для собственных нужд.
4. Пояснения к сведениям об уточняемом земельном участке с кадастровым номером 23:42:0708005:3387 :		
1.	—	

1. Сведения о характерных точках границ уточняемого земельного участка с кадастровым номером 23:42:0708005:3384 :

Система координат МСК-23, зона 1 (23) Зона № 1

Обозначение характерных точек границ	Координаты, м				Метод определения координат	Формулы, примененные для расчета средней квадратической погрешности определения координат характерных точек границ (Mt), с подставленными в такие формулы значениями и итоговые (вычисленные) значения Mt, м	Описание закрепления точки
	содержатся в Едином государственном реестре недвижимости		определены в результате выполнения комплексных кадастровых работ				
	X	Y	X	Y			
1	2	3	4	5	6	7	8
н4391У	—	—	657 089,93	1 324 764,21	Метод спутниковых геодезических измерений (определений)	√(0,1^2 + 0,1^2) = 0,10	—
н3735У	—	—	657 090,26	1 324 789,21			
н3736У	—	—	657 070,27	1 324 789,47			
н4174У	—	—	657 069,94	1 324 764,47			
н4391У	—	—	657 089,93	1 324 764,21			

2. Сведения о частях границ уточняемого земельного участка с кадастровым номером 23:42:0708005:3384 :

Обозначение части границ		Горизонтальное проложение (S), м	Описание прохождения части границ	Сведения о согласовании местоположения границ (согласовано/спорное)
от т.	до т.			
1	2	3	4	5
н4391У	н3735У	25,00	—	согласовано
н3735У	н3736У	19,99		
н3736У	н4174У	25,00		
н4174У	н4391У	19,99		

3. Сведения о характеристиках уточняемого земельного участка с кадастровым номером 23:42:0708005:3384 :

№ п/п	Наименование характеристики земельного участка	Значение характеристики
1	2	3

1	2	3
1.	Адрес земельного участка	—
1.1.	Сведения о местоположении земельного участка (при отсутствии адреса) в структурированном в соответствии с федеральной информационной адресной системой виде	Российская Федерация, Краснодарский край, Ейский р-н, Ейск г, Лотос снт, уч 402
1.2.	Дополнительные сведения о местоположении земельного участка	—
2.	Площадь земельного участка ± величина погрешности определения (вычисления) площади (Р ± ΔР), м²	500 ± 8,00
3.	Формула, примененная для вычисления предельной погрешности определения площади земельного участка, с подставленными значениями и итоговые (вычисленные) значения	3,5*0,1*√(500) = 8
4.	Площадь земельного участка согласно сведениям Единого государственного реестра недвижимости (Ркад), м²	500,00
5.	Оценка расхождения Р и Ркад (Р - Ркад), м²	0
6.	Предельный минимальный и максимальный размеры земельного участка (Рмин и Рмакс), м²	Рмин = 300 Рмакс = —
7.	Вид (виды) разрешенного использования	Земельные участки садоводческих товариществ
7.1.	Дополнительные сведения об использовании земельного участка	—
8.	Кадастровый или иной государственный учетный номер (инвентарный) здания, сооружения, объекта незавершенного строительства, расположенного на земельном участке	—
9.	Сведения о земельных участках (землях общего пользования, территории общего пользования), посредством которых обеспечивается доступ	23:42:0708005:4975
10.	Иные сведения	Установление границ производилось на основании сведений, содержащихся на чертеже садово-огороднического товарищества «с/т «Лотос»» с учетом фактической ситуации на местности. В результате уточнения описания местоположения границ ЗУ 23:42:0708005:3384, площадь данного ЗУ не изменилась по сравнению со сведениями о площади, содержащимися в ЕГРН. Доступ к ЗУ обеспечивается посредством ЗУ с КН 23:42:0708005:4975, который является ЗУ общего назначения на территории ведения гражданами садоводства для собственных нужд.
4. Пояснения к сведениям об уточняемом земельном участке с кадастровым номером 23:42:0708005:3384 :		
1.	—	

1. Сведения о характерных точках границ уточняемого земельного участка с кадастровым номером 23:42:0708005:3382 :

Система координат МСК-23, зона 1 (23) Зона № 1

Обозначение характерных точек границ	Координаты, м				Метод определения координат	Формулы, примененные для расчета средней квадратической погрешности определения координат характерных точек границ (Mt), с подставленными в такие формулы значениями и итоговые (вычисленные) значения Mt, м	Описание закрепления точки
	содержатся в Едином государственном реестре недвижимости		определены в результате выполнения комплексных кадастровых работ				
	X	Y	X	Y			
1	2	3	4	5	6	7	8
н3814У	—	—	657 091,10	1 324 795,85	Метод спутниковых геодезических измерений (определений)	√(0,1^2 + 0,1^2) = 0,10	—
н4148У	—	—	657 091,42	1 324 820,84			
н4117У	—	—	657 071,43	1 324 821,10			
н3813У	—	—	657 071,10	1 324 796,11			
н3814У	—	—	657 091,10	1 324 795,85			

2. Сведения о частях границ уточняемого земельного участка с кадастровым номером 23:42:0708005:3382 :

Обозначение части границ		Горизонтальное проложение (S), м	Описание прохождения части границ	Сведения о согласовании местоположения границ (согласовано/спорное)
от т.	до т.			
1	2	3	4	5
н3814У	н4148У	24,99	—	согласовано
н4148У	н4117У	19,99		
н4117У	н3813У	24,99		
н3813У	н3814У	20,00		

3. Сведения о характеристиках уточняемого земельного участка с кадастровым номером 23:42:0708005:3382 :

№ п/п	Наименование характеристики земельного участка	Значение характеристики
1	2	3

1	2	3
1.	Адрес земельного участка	—
1.1.	Сведения о местоположении земельного участка (при отсутствии адреса) в структурированном в соответствии с федеральной информационной адресной системой виде	Российская Федерация, Краснодарский край, Ейский р-н, Ейск г, Лотос снт, уч 401
1.2.	Дополнительные сведения о местоположении земельного участка	—
2.	Площадь земельного участка ± величина погрешности определения (вычисления) площади (Р ± ΔР), м²	500 ± 8,00
3.	Формула, примененная для вычисления предельной погрешности определения площади земельного участка, с подставленными значениями и итоговые (вычисленные) значения	3,5*0,1*√(500) = 8
4.	Площадь земельного участка согласно сведениям Единого государственного реестра недвижимости (Ркад), м²	500,00
5.	Оценка расхождения Р и Ркад (Р - Ркад), м²	0
6.	Предельный минимальный и максимальный размеры земельного участка (Рмин и Рмакс), м²	Рмин = 300 Рмакс = —
7.	Вид (виды) разрешенного использования	Земельные участки садоводческих товариществ
7.1.	Дополнительные сведения об использовании земельного участка	—
8.	Кадастровый или иной государственный учетный номер (инвентарный) здания, сооружения, объекта незавершенного строительства, расположенного на земельном участке	—
9.	Сведения о земельных участках (землях общего пользования, территории общего пользования), посредством которых обеспечивается доступ	23:42:0708005:4975
10.	Иные сведения	Установление границ производилось на основании сведений, содержащихся на чертеже садово-огороднического товарищества «с/т «Лотос»» с учетом фактической ситуации на местности. В результате уточнения описания местоположения границ ЗУ 23:42:0708005:3382, площадь данного ЗУ не изменилась по сравнению со сведениями о площади, содержащимися в ЕГРН. Доступ к ЗУ обеспечивается посредством ЗУ с КН 23:42:0708005:4975, который является ЗУ общего назначения на территории ведения гражданами садоводства для собственных нужд.
4. Пояснения к сведениям об уточняемом земельном участке с кадастровым номером 23:42:0708005:3382 :		
1.	—	

1. Сведения о характерных точках границ уточняемого земельного участка с кадастровым номером 23:42:0708005:3380 :

Система координат МСК-23, зона 1 (23) Зона № 1

Обозначение характерных точек границ	Координаты, м				Метод определения координат	Формулы, примененные для расчета средней квадратической погрешности определения координат характерных точек границ (Mt), с подставленными в такие формулы значениями и итоговые (вычисленные) значения Mt, м	Описание закрепления точки
	содержатся в Едином государственном реестре недвижимости		определены в результате выполнения комплексных кадастровых работ				
	X	Y	X	Y			
1	2	3	4	5	6	7	8
н4208У	—	—	657 109,93	1 324 763,95	Метод спутниковых геодезических измерений (определений)	√(0,1^2 + 0,1^2) = 0,10	—
н3734У	—	—	657 110,26	1 324 788,95			
н3735У	—	—	657 090,26	1 324 789,21			
н4391У	—	—	657 089,93	1 324 764,21			
н4208У	—	—	657 109,93	1 324 763,95			

2. Сведения о частях границ уточняемого земельного участка с кадастровым номером 23:42:0708005:3380 :

Обозначение части границ		Горизонтальное проложение (S), м	Описание прохождения части границ	Сведения о согласовании местоположения границ (согласовано/спорное)
от т.	до т.			
1	2	3	4	5
н4208У	н3734У	25,00	—	согласовано
н3734У	н3735У	20,00		
н3735У	н4391У	25,00		
н4391У	н4208У	20,00		

3. Сведения о характеристиках уточняемого земельного участка с кадастровым номером 23:42:0708005:3380 :

№ п/п	Наименование характеристики земельного участка	Значение характеристики
1	2	3

1	2	3
1.	Адрес земельного участка	—
1.1.	Сведения о местоположении земельного участка (при отсутствии адреса) в структурированном в соответствии с федеральной информационной адресной системой виде	Российская Федерация, Краснодарский край, Ейский р-н, Ейск г, Лотос снт, уч 400
1.2.	Дополнительные сведения о местоположении земельного участка	—
2.	Площадь земельного участка ± величина погрешности определения (вычисления) площади (Р ± ΔР), м²	500 ± 8,00
3.	Формула, примененная для вычисления предельной погрешности определения площади земельного участка, с подставленными значениями и итоговые (вычисленные) значения	3,5*0,1*√(500) = 8
4.	Площадь земельного участка согласно сведениям Единого государственного реестра недвижимости (Ркад), м²	500,00
5.	Оценка расхождения Р и Ркад (Р - Ркад), м²	0
6.	Предельный минимальный и максимальный размеры земельного участка (Рмин и Рмакс), м²	Рмин = 300 Рмакс = —
7.	Вид (виды) разрешенного использования	Земельные участки садоводческих товариществ
7.1.	Дополнительные сведения об использовании земельного участка	—
8.	Кадастровый или иной государственный учетный номер (инвентарный) здания, сооружения, объекта незавершенного строительства, расположенного на земельном участке	—
9.	Сведения о земельных участках (землях общего пользования, территории общего пользования), посредством которых обеспечивается доступ	23:42:0708005:4975
10.	Иные сведения	Установление границ производилось на основании сведений, содержащихся на чертеже садово-огороднического товарищества «с/т «Лотос»» с учетом фактической ситуации на местности. В результате уточнения описания местоположения границ ЗУ 23:42:0708005:3380, площадь данного ЗУ не изменилась по сравнению со сведениями о площади, содержащимися в ЕГРН. Доступ к ЗУ обеспечивается посредством ЗУ с КН 23:42:0708005:4975, который является ЗУ общего назначения на территории ведения гражданами садоводства для собственных нужд.
4. Пояснения к сведениям об уточняемом земельном участке с кадастровым номером 23:42:0708005:3380 :		
1.	—	

1. Сведения о характерных точках границ уточняемого земельного участка с кадастровым номером 23:42:0708005:3367 :

Система координат МСК-23, зона 1 (23) Зона № 1

Обозначение характерных точек границ	Координаты, м				Метод определения координат	Формулы, примененные для расчета средней квадратической погрешности определения координат характерных точек границ (Mt), с подставленными в такие формулы значениями и итоговые (вычисленные) значения Mt, м	Описание закрепления точки
	содержатся в Едином государственном реестре недвижимости		определены в результате выполнения комплексных кадастровых работ				
	X	Y	X	Y			
1	2	3	4	5	6	7	8
н4142У	—	—	657 149,92	1 324 763,41	Метод спутниковых геодезических измерений (определений)	√(0,1^2 + 0,1^2) = 0,10	—
н3732У	—	—	657 150,25	1 324 788,41			
н3733У	—	—	657 130,26	1 324 788,70			
н4128У	—	—	657 129,93	1 324 763,70			
н4142У	—	—	657 149,92	1 324 763,41			

2. Сведения о частях границ уточняемого земельного участка с кадастровым номером 23:42:0708005:3367 :

Обозначение части границ		Горизонтальное проложение (S), м	Описание прохождения части границ	Сведения о согласовании местоположения границ (согласовано/спорное)
от т.	до т.			
1	2	3	4	5
н4142У	н3732У	25,00	—	согласовано
н3732У	н3733У	19,99		
н3733У	н4128У	25,00		
н4128У	н4142У	19,99		

3. Сведения о характеристиках уточняемого земельного участка с кадастровым номером 23:42:0708005:3367 :

№ п/п	Наименование характеристики земельного участка	Значение характеристики
1	2	3

1	2	3
1.	Адрес земельного участка	—
1.1.	Сведения о местоположении земельного участка (при отсутствии адреса) в структурированном в соответствии с федеральной информационной адресной системой виде	Российская Федерация, Краснодарский край, Ейский р-н, Ейск г, Лотос снт, уч 396
1.2.	Дополнительные сведения о местоположении земельного участка	—
2.	Площадь земельного участка ± величина погрешности определения (вычисления) площади (Р ± ΔР), м²	500 ± 8,00
3.	Формула, примененная для вычисления предельной погрешности определения площади земельного участка, с подставленными значениями и итоговые (вычисленные) значения	3,5*0,1*√(500) = 8
4.	Площадь земельного участка согласно сведениям Единого государственного реестра недвижимости (Ркад), м²	500,00
5.	Оценка расхождения Р и Ркад (Р - Ркад), м²	0
6.	Предельный минимальный и максимальный размеры земельного участка (Рмин и Рмакс), м²	Рмин = 300 Рмакс = —
7.	Вид (виды) разрешенного использования	Земельные участки садоводческих товариществ
7.1.	Дополнительные сведения об использовании земельного участка	—
8.	Кадастровый или иной государственный учетный номер (инвентарный) здания, сооружения, объекта незавершенного строительства, расположенного на земельном участке	—
9.	Сведения о земельных участках (землях общего пользования, территории общего пользования), посредством которых обеспечивается доступ	23:42:0708005:4975
10.	Иные сведения	Установление границ производилось на основании сведений, содержащихся на чертеже садово-огороднического товарищества «с/т «Лотос»» с учетом фактической ситуации на местности. В результате уточнения описания местоположения границ ЗУ 23:42:0708005:3367, площадь данного ЗУ не изменилась по сравнению со сведениями о площади, содержащимися в ЕГРН. Доступ к ЗУ обеспечивается посредством ЗУ с КН 23:42:0708005:4975, который является ЗУ общего назначения на территории ведения гражданами садоводства для собственных нужд.
4. Пояснения к сведениям об уточняемом земельном участке с кадастровым номером 23:42:0708005:3367 :		
1.	—	

1. Сведения о характерных точках границ уточняемого земельного участка с кадастровым номером 23:42:0708005:3363 :

Система координат МСК-23, зона 1 (23) Зона № 1

Обозначение характерных точек границ	Координаты, м				Метод определения координат	Формулы, примененные для расчета средней квадратической погрешности определения координат характерных точек границ (Mt), с подставленными в такие формулы значениями и итоговые (вычисленные) значения Mt, м	Описание закрепления точки
	содержатся в Едином государственном реестре недвижимости		определены в результате выполнения комплексных кадастровых работ				
	X	Y	X	Y			
1	2	3	4	5	6	7	8
н4127У	—	—	657 169,92	1 324 763,16	Метод спутниковых геодезических измерений (определений)	√(0,1^2 + 0,1^2) = 0,10	—
н4357У	—	—	657 170,25	1 324 788,15			
н3732У	—	—	657 150,25	1 324 788,41			
н4142У	—	—	657 149,92	1 324 763,41			
н4127У	—	—	657 169,92	1 324 763,16			

2. Сведения о частях границ уточняемого земельного участка с кадастровым номером 23:42:0708005:3363 :

Обозначение части границ		Горизонтальное проложение (S), м	Описание прохождения части границ	Сведения о согласовании местоположения границ (согласовано/спорное)
от т.	до т.			
1	2	3	4	5
н4127У	н4357У	24,99	—	согласовано
н4357У	н3732У	20,00		
н3732У	н4142У	25,00		
н4142У	н4127У	20,00		

3. Сведения о характеристиках уточняемого земельного участка с кадастровым номером 23:42:0708005:3363 :

№ п/п	Наименование характеристики земельного участка	Значение характеристики
1	2	3

1	2	3
1.	Адрес земельного участка	—
1.1.	Сведения о местоположении земельного участка (при отсутствии адреса) в структурированном в соответствии с федеральной информационной адресной системой виде	Российская Федерация, Краснодарский край, Ейский р-н, Ейск г, Лотос снт, уч 394
1.2.	Дополнительные сведения о местоположении земельного участка	—
2.	Площадь земельного участка ± величина погрешности определения (вычисления) площади (Р ± ΔР), м²	500 ± 8,00
3.	Формула, примененная для вычисления предельной погрешности определения площади земельного участка, с подставленными значениями и итоговые (вычисленные) значения	3,5*0,1*√(500) = 8
4.	Площадь земельного участка согласно сведениям Единого государственного реестра недвижимости (Ркад), м²	500,00
5.	Оценка расхождения Р и Ркад (Р - Ркад), м²	0
6.	Предельный минимальный и максимальный размеры земельного участка (Рмин и Рмакс), м²	Рмин = 300 Рмакс = —
7.	Вид (виды) разрешенного использования	Земельные участки садоводческих товариществ
7.1.	Дополнительные сведения об использовании земельного участка	—
8.	Кадастровый или иной государственный учетный номер (инвентарный) здания, сооружения, объекта незавершенного строительства, расположенного на земельном участке	—
9.	Сведения о земельных участках (землях общего пользования, территории общего пользования), посредством которых обеспечивается доступ	23:42:0708005:4975
10.	Иные сведения	Установление границ производилось на основании сведений, содержащихся на чертеже садово-огороднического товарищества «с/т «Лотос»» с учетом фактической ситуации на местности. В результате уточнения описания местоположения границ ЗУ 23:42:0708005:3363, площадь данного ЗУ не изменилась по сравнению со сведениями о площади, содержащимися в ЕГРН. Доступ к ЗУ обеспечивается посредством ЗУ с КН 23:42:0708005:4975, который является ЗУ общего назначения на территории ведения гражданами садоводства для собственных нужд.
4. Пояснения к сведениям об уточняемом земельном участке с кадастровым номером 23:42:0708005:3363 :		
1.	—	

1. Сведения о характерных точках границ уточняемого земельного участка с кадастровым номером 23:42:0708005:3360 :

Система координат МСК-23, зона 1 (23) Зона № 1

Обозначение характерных точек границ	Координаты, м				Метод определения координат	Формулы, примененные для расчета средней квадратической погрешности определения координат характерных точек границ (Mt), с подставленными в такие формулы значениями и итоговые (вычисленные) значения Mt, м	Описание закрепления точки
	содержатся в Едином государственном реестре недвижимости		определены в результате выполнения комплексных кадастровых работ				
	X	Y	X	Y			
1	2	3	4	5	6	7	8
н3818У	—	—	657 171,08	1 324 794,79	Метод спутниковых геодезических измерений (определений)	√(0,1^2 + 0,1^2) = 0,10	—
н4460У	—	—	657 171,41	1 324 819,79			
н4302У	—	—	657 151,41	1 324 820,04			
н3817У	—	—	657 151,09	1 324 795,07			
н3818У	—	—	657 171,08	1 324 794,79			

2. Сведения о частях границ уточняемого земельного участка с кадастровым номером 23:42:0708005:3360 :

Обозначение части границ		Горизонтальное проложение (S), м	Описание прохождения части границ	Сведения о согласовании местоположения границ (согласовано/спорное)
от т.	до т.			
1	2	3	4	5
н3818У	н4460У	25,00	—	согласовано
н4460У	н4302У	20,00		
н4302У	н3817У	24,97		
н3817У	н3818У	19,99		

3. Сведения о характеристиках уточняемого земельного участка с кадастровым номером 23:42:0708005:3360 :

№ п/п	Наименование характеристики земельного участка	Значение характеристики
1	2	3

1	2	3
1.	Адрес земельного участка	—
1.1.	Сведения о местоположении земельного участка (при отсутствии адреса) в структурированном в соответствии с федеральной информационной адресной системой виде	Российская Федерация, Краснодарский край, Ейский р-н, Ейск г, Лотос снт, уч 393
1.2.	Дополнительные сведения о местоположении земельного участка	—
2.	Площадь земельного участка ± величина погрешности определения (вычисления) площади (Р ± ΔР), м²	500 ± 8,00
3.	Формула, примененная для вычисления предельной погрешности определения площади земельного участка, с подставленными значениями и итоговые (вычисленные) значения	3,5*0,1*√(500) = 8
4.	Площадь земельного участка согласно сведениям Единого государственного реестра недвижимости (Ркад), м²	500,00
5.	Оценка расхождения Р и Ркад (Р - Ркад), м²	0
6.	Предельный минимальный и максимальный размеры земельного участка (Рмин и Рмакс), м²	Рмин = 300 Рмакс = —
7.	Вид (виды) разрешенного использования	для садоводства
7.1.	Дополнительные сведения об использовании земельного участка	—
8.	Кадастровый или иной государственный учетный номер (инвентарный) здания, сооружения, объекта незавершенного строительства, расположенного на земельном участке	—
9.	Сведения о земельных участках (землях общего пользования, территории общего пользования), посредством которых обеспечивается доступ	23:42:0708005:4975
10.	Иные сведения	Установление границ производилось на основании сведений, содержащихся на чертеже садово-огороднического товарищества «с/т «Лотос»» с учетом фактической ситуации на местности. В результате уточнения описания местоположения границ ЗУ 23:42:0708005:3360, площадь данного ЗУ не изменилась по сравнению со сведениями о площади, содержащимися в ЕГРН. Доступ к ЗУ обеспечивается посредством ЗУ с КН 23:42:0708005:4975, который является ЗУ общего назначения на территории ведения гражданами садоводства для собственных нужд.
4. Пояснения к сведениям об уточняемом земельном участке с кадастровым номером 23:42:0708005:3360 :		
1.	—	

1. Сведения о характерных точках границ уточняемого земельного участка с кадастровым номером 23:42:0708005:3359 :

Система координат МСК-23, зона 1 (23) Зона № 1

Обозначение характерных точек границ	Координаты, м				Метод определения координат	Формулы, примененные для расчета средней квадратической погрешности определения координат характерных точек границ (Mt), с подставленными в такие формулы значениями и итоговые (вычисленные) значения Mt, м	Описание закрепления точки
	содержатся в Едином государственном реестре недвижимости		определены в результате выполнения комплексных кадастровых работ				
	X	Y	X	Y			
1	2	3	4	5	6	7	8
н4379У	—	—	657 189,91	1 324 762,89	Метод спутниковых геодезических измерений (определений)	√(0,1^2 + 0,1^2) = 0,10	—
н4304У	—	—	657 190,24	1 324 787,89			
н4357У	—	—	657 170,25	1 324 788,15			
н4127У	—	—	657 169,92	1 324 763,16			
н4379У	—	—	657 189,91	1 324 762,89			

2. Сведения о частях границ уточняемого земельного участка с кадастровым номером 23:42:0708005:3359 :

Обозначение части границ		Горизонтальное проложение (S), м	Описание прохождения части границ	Сведения о согласовании местоположения границ (согласовано/спорное)
от т.	до т.			
1	2	3	4	5
н4379У	н4304У	25,00	—	согласовано
н4304У	н4357У	19,99		
н4357У	н4127У	24,99		
н4127У	н4379У	19,99		

3. Сведения о характеристиках уточняемого земельного участка с кадастровым номером 23:42:0708005:3359 :

№ п/п	Наименование характеристики земельного участка	Значение характеристики
1	2	3

1	2	3
1.	Адрес земельного участка	—
1.1.	Сведения о местоположении земельного участка (при отсутствии адреса) в структурированном в соответствии с федеральной информационной адресной системой виде	Российская Федерация, Краснодарский край, Ейский р-н, Ейск г, Лотос снт, уч 392
1.2.	Дополнительные сведения о местоположении земельного участка	—
2.	Площадь земельного участка ± величина погрешности определения (вычисления) площади (Р ± ΔР), м²	500 ± 8,00
3.	Формула, примененная для вычисления предельной погрешности определения площади земельного участка, с подставленными значениями и итоговые (вычисленные) значения	3,5*0,1*√(500) = 8
4.	Площадь земельного участка согласно сведениям Единого государственного реестра недвижимости (Ркад), м²	500,00
5.	Оценка расхождения Р и Ркад (Р - Ркад), м²	0
6.	Предельный минимальный и максимальный размеры земельного участка (Рмин и Рмакс), м²	Рмин = 300 Рмакс = —
7.	Вид (виды) разрешенного использования	Земельные участки садоводческих товариществ
7.1.	Дополнительные сведения об использовании земельного участка	—
8.	Кадастровый или иной государственный учетный номер (инвентарный) здания, сооружения, объекта незавершенного строительства, расположенного на земельном участке	—
9.	Сведения о земельных участках (землях общего пользования, территории общего пользования), посредством которых обеспечивается доступ	23:42:0708005:4975
10.	Иные сведения	Установление границ производилось на основании сведений, содержащихся на чертеже садово-огороднического товарищества «с/т «Лотос»» с учетом фактической ситуации на местности. В результате уточнения описания местоположения границ ЗУ 23:42:0708005:3359, площадь данного ЗУ не изменилась по сравнению со сведениями о площади, содержащимися в ЕГРН. Доступ к ЗУ обеспечивается посредством ЗУ с КН 23:42:0708005:4975, который является ЗУ общего назначения на территории ведения гражданами садоводства для собственных нужд.
4. Пояснения к сведениям об уточняемом земельном участке с кадастровым номером 23:42:0708005:3359 :		
1.	—	

1. Сведения о характерных точках границ уточняемого земельного участка с кадастровым номером 23:42:0708005:3357 :

Система координат МСК-23, зона 1 (23) Зона № 1

Обозначение характерных точек границ	Координаты, м				Метод определения координат	Формулы, примененные для расчета средней квадратической погрешности определения координат характерных точек границ (Mt), с подставленными в такие формулы значениями и итоговые (вычисленные) значения Mt, м	Описание закрепления точки
	содержатся в Едином государственном реестре недвижимости		определены в результате выполнения комплексных кадастровых работ				
	X	Y	X	Y			
1	2	3	4	5	6	7	8
н3819У	—	—	657 191,08	1 324 794,53	Метод спутниковых геодезических измерений (определений)	√(0,1^2 + 0,1^2) = 0,10	—
н4411У	—	—	657 191,40	1 324 819,52			
н4460У	—	—	657 171,41	1 324 819,79			
н3818У	—	—	657 171,08	1 324 794,79			
н3819У	—	—	657 191,08	1 324 794,53			

2. Сведения о частях границ уточняемого земельного участка с кадастровым номером 23:42:0708005:3357 :

Обозначение части границ		Горизонтальное проложение (S), м	Описание прохождения части границ	Сведения о согласовании местоположения границ (согласовано/спорное)
от т.	до т.			
1	2	3	4	5
н3819У	н4411У	24,99	—	согласовано
н4411У	н4460У	19,99		
н4460У	н3818У	25,00		
н3818У	н3819У	20,00		

3. Сведения о характеристиках уточняемого земельного участка с кадастровым номером 23:42:0708005:3357 :

№ п/п	Наименование характеристики земельного участка	Значение характеристики
1	2	3

1	2	3
1.	Адрес земельного участка	—
1.1.	Сведения о местоположении земельного участка (при отсутствии адреса) в структурированном в соответствии с федеральной информационной адресной системой виде	Российская Федерация, Краснодарский край, Ейский р-н, Ейск г, Лотос снт, уч 391
1.2.	Дополнительные сведения о местоположении земельного участка	—
2.	Площадь земельного участка ± величина погрешности определения (вычисления) площади (Р ± ΔР), м²	500 ± 8,00
3.	Формула, примененная для вычисления предельной погрешности определения площади земельного участка, с подставленными значениями и итоговые (вычисленные) значения	3,5*0,1*√(500) = 8
4.	Площадь земельного участка согласно сведениям Единого государственного реестра недвижимости (Ркад), м²	500,00
5.	Оценка расхождения Р и Ркад (Р - Ркад), м²	0
6.	Предельный минимальный и максимальный размеры земельного участка (Рмин и Рмакс), м²	Рмин = 300 Рмакс = —
7.	Вид (виды) разрешенного использования	Земельные участки садоводческих товариществ
7.1.	Дополнительные сведения об использовании земельного участка	—
8.	Кадастровый или иной государственный учетный номер (инвентарный) здания, сооружения, объекта незавершенного строительства, расположенного на земельном участке	—
9.	Сведения о земельных участках (землях общего пользования, территории общего пользования), посредством которых обеспечивается доступ	23:42:0708005:4975
10.	Иные сведения	Установление границ производилось на основании сведений, содержащихся на чертеже садово-огороднического товарищества «с/т «Лотос»» с учетом фактической ситуации на местности. В результате уточнения описания местоположения границ ЗУ 23:42:0708005:3357, площадь данного ЗУ не изменилась по сравнению со сведениями о площади, содержащимися в ЕГРН. Доступ к ЗУ обеспечивается посредством ЗУ с КН 23:42:0708005:4975, который является ЗУ общего назначения на территории ведения гражданами садоводства для собственных нужд.
4. Пояснения к сведениям об уточняемом земельном участке с кадастровым номером 23:42:0708005:3357 :		
1.	—	

1. Сведения о характерных точках границ уточняемого земельного участка с кадастровым номером 23:42:0708005:3355 :

Система координат МСК-23, зона 1 (23) Зона № 1

Обозначение характерных точек границ	Координаты, м				Метод определения координат	Формулы, примененные для расчета средней квадратической погрешности определения координат характерных точек границ (Mt), с подставленными в такие формулы значениями и итоговые (вычисленные) значения Mt, м	Описание закрепления точки
	содержатся в Едином государственном реестре недвижимости		определены в результате выполнения комплексных кадастровых работ				
	X	Y	X	Y			
1	2	3	4	5	6	7	8
н4373У	—	—	657 209,91	1 324 762,63	Метод спутниковых геодезических измерений (определений)	√(0,1^2 + 0,1^2) = 0,10	—
н4205У	—	—	657 210,24	1 324 787,63			
н4304У	—	—	657 190,24	1 324 787,89			
н4379У	—	—	657 189,91	1 324 762,89			
н4373У	—	—	657 209,91	1 324 762,63			

2. Сведения о частях границ уточняемого земельного участка с кадастровым номером 23:42:0708005:3355 :

Обозначение части границ		Горизонтальное проложение (S), м	Описание прохождения части границ	Сведения о согласовании местоположения границ (согласовано/спорное)
от т.	до т.			
1	2	3	4	5
н4373У	н4205У	25,00	—	согласовано
н4205У	н4304У	20,00		
н4304У	н4379У	25,00		
н4379У	н4373У	20,00		

3. Сведения о характеристиках уточняемого земельного участка с кадастровым номером 23:42:0708005:3355 :

№ п/п	Наименование характеристики земельного участка	Значение характеристики
1	2	3

1	2	3
1.	Адрес земельного участка	—
1.1.	Сведения о местоположении земельного участка (при отсутствии адреса) в структурированном в соответствии с федеральной информационной адресной системой виде	Российская Федерация, Краснодарский край, Ейский р-н, Ейск г, Лотос снт, уч 390
1.2.	Дополнительные сведения о местоположении земельного участка	—
2.	Площадь земельного участка ± величина погрешности определения (вычисления) площади (Р ± ΔР), м²	500 ± 8,00
3.	Формула, примененная для вычисления предельной погрешности определения площади земельного участка, с подставленными значениями и итоговые (вычисленные) значения	3,5*0,1*√(500) = 8
4.	Площадь земельного участка согласно сведениям Единого государственного реестра недвижимости (Ркад), м²	500,00
5.	Оценка расхождения Р и Ркад (Р - Ркад), м²	0
6.	Предельный минимальный и максимальный размеры земельного участка (Рмин и Рмакс), м²	Рмин = 300 Рмакс = —
7.	Вид (виды) разрешенного использования	Земельные участки садоводческих товариществ
7.1.	Дополнительные сведения об использовании земельного участка	—
8.	Кадастровый или иной государственный учетный номер (инвентарный) здания, сооружения, объекта незавершенного строительства, расположенного на земельном участке	—
9.	Сведения о земельных участках (землях общего пользования, территории общего пользования), посредством которых обеспечивается доступ	23:42:0708005:4975
10.	Иные сведения	Установление границ производилось на основании сведений, содержащихся на чертеже садово-огороднического товарищества «с/т «Лотос»» с учетом фактической ситуации на местности. В результате уточнения описания местоположения границ ЗУ 23:42:0708005:3355, площадь данного ЗУ не изменилась по сравнению со сведениями о площади, содержащимися в ЕГРН. Доступ к ЗУ обеспечивается посредством ЗУ с КН 23:42:0708005:4975, который является ЗУ общего назначения на территории ведения гражданами садоводства для собственных нужд.
4. Пояснения к сведениям об уточняемом земельном участке с кадастровым номером 23:42:0708005:3355 :		
1.	—	

1. Сведения о характерных точках границ уточняемого земельного участка с кадастровым номером 23:42:0708005:3351 :

Система координат МСК-23, зона 1 (23) Зона № 1

Обозначение характерных точек границ	Координаты, м				Метод определения координат	Формулы, примененные для расчета средней квадратической погрешности определения координат характерных точек границ (Mt), с подставленными в такие формулы значениями и итоговые (вычисленные) значения Mt, м	Описание закрепления точки
	содержатся в Едином государственном реестре недвижимости		определены в результате выполнения комплексных кадастровых работ				
	X	Y	X	Y			
1	2	3	4	5	6	7	8
н3820У	—	—	657 211,08	1 324 794,27	Метод спутниковых геодезических измерений (определений)	√(0,1^2 + 0,1^2) = 0,10	—
н4156У	—	—	657 211,40	1 324 819,26			
н4411У	—	—	657 191,40	1 324 819,52			
н3819У	—	—	657 191,08	1 324 794,53			
н3820У	—	—	657 211,08	1 324 794,27			

2. Сведения о частях границ уточняемого земельного участка с кадастровым номером 23:42:0708005:3351 :

Обозначение части границ		Горизонтальное проложение (S), м	Описание прохождения части границ	Сведения о согласовании местоположения границ (согласовано/спорное)
от т.	до т.			
1	2	3	4	5
н3820У	н4156У	24,99	—	согласовано
н4156У	н4411У	20,00		
н4411У	н3819У	24,99		
н3819У	н3820У	20,00		

3. Сведения о характеристиках уточняемого земельного участка с кадастровым номером 23:42:0708005:3351 :

№ п/п	Наименование характеристики земельного участка	Значение характеристики
1	2	3

1	2	3
1.	Адрес земельного участка	—
1.1.	Сведения о местоположении земельного участка (при отсутствии адреса) в структурированном в соответствии с федеральной информационной адресной системой виде	Российская Федерация, Краснодарский край, Ейский р-н, Ейск г, Лотос снт, уч 389
1.2.	Дополнительные сведения о местоположении земельного участка	—
2.	Площадь земельного участка ± величина погрешности определения (вычисления) площади (Р ± ΔР), м²	500 ± 8,00
3.	Формула, примененная для вычисления предельной погрешности определения площади земельного участка, с подставленными значениями и итоговые (вычисленные) значения	3,5*0,1*√(500) = 8
4.	Площадь земельного участка согласно сведениям Единого государственного реестра недвижимости (Ркад), м²	500,00
5.	Оценка расхождения Р и Ркад (Р - Ркад), м²	0
6.	Предельный минимальный и максимальный размеры земельного участка (Рмин и Рмакс), м²	Рмин = 300 Рмакс = —
7.	Вид (виды) разрешенного использования	Земельные участки садоводческих товариществ
7.1.	Дополнительные сведения об использовании земельного участка	—
8.	Кадастровый или иной государственный учетный номер (инвентарный) здания, сооружения, объекта незавершенного строительства, расположенного на земельном участке	—
9.	Сведения о земельных участках (землях общего пользования, территории общего пользования), посредством которых обеспечивается доступ	23:42:0708005:4975
10.	Иные сведения	Установление границ производилось на основании сведений, содержащихся на чертеже садово-огороднического товарищества «с/т «Лотос»» с учетом фактической ситуации на местности. В результате уточнения описания местоположения границ ЗУ 23:42:0708005:3351, площадь данного ЗУ не изменилась по сравнению со сведениями о площади, содержащимися в ЕГРН. Доступ к ЗУ обеспечивается посредством ЗУ с КН 23:42:0708005:4975, который является ЗУ общего назначения на территории ведения гражданами садоводства для собственных нужд.
4. Пояснения к сведениям об уточняемом земельном участке с кадастровым номером 23:42:0708005:3351 :		
1.	—	

1. Сведения о характерных точках границ уточняемого земельного участка с кадастровым номером 23:42:0708005:3342 :

Система координат МСК-23, зона 1 (23) Зона № 1

Обозначение характерных точек границ	Координаты, м				Метод определения координат	Формулы, примененные для расчета средней квадратической погрешности определения координат характерных точек границ (Mt), с подставленными в такие формулы значениями и итоговые (вычисленные) значения Mt, м	Описание закрепления точки
	содержатся в Едином государственном реестре недвижимости		определены в результате выполнения комплексных кадастровых работ				
	X	Y	X	Y			
1	2	3	4	5	6	7	8
н4243У	—	—	657 251,07	1 324 793,75	Метод спутниковых геодезических измерений (определений)	√(0,1^2 + 0,1^2) = 0,10	—
н2249У	—	—	657 251,39	1 324 818,72			
н4431У	—	—	657 231,40	1 324 819,01			
н3821У	—	—	657 231,08	1 324 794,01			
н4243У	—	—	657 251,07	1 324 793,75			

2. Сведения о частях границ уточняемого земельного участка с кадастровым номером 23:42:0708005:3342 :

Обозначение части границ		Горизонтальное проложение (S), м	Описание прохождения части границ	Сведения о согласовании местоположения границ (согласовано/спорное)
от т.	до т.			
1	2	3	4	5
н4243У	н2249У	24,97	—	согласовано
н2249У	н4431У	19,99		
н4431У	н3821У	25,00		
н3821У	н4243У	19,99		

3. Сведения о характеристиках уточняемого земельного участка с кадастровым номером 23:42:0708005:3342 :

№ п/п	Наименование характеристики земельного участка	Значение характеристики
1	2	3

1	2	3
1.	Адрес земельного участка	—
1.1.	Сведения о местоположении земельного участка (при отсутствии адреса) в структурированном в соответствии с федеральной информационной адресной системой виде	Российская Федерация, Краснодарский край, Ейский р-н, Ейск г, Лотос снт, уч 385
1.2.	Дополнительные сведения о местоположении земельного участка	—
2.	Площадь земельного участка ± величина погрешности определения (вычисления) площади (Р ± ΔР), м²	500 ± 8,00
3.	Формула, примененная для вычисления предельной погрешности определения площади земельного участка, с подставленными значениями и итоговые (вычисленные) значения	3,5*0,1*√(500) = 8
4.	Площадь земельного участка согласно сведениям Единого государственного реестра недвижимости (Ркад), м²	500,00
5.	Оценка расхождения Р и Ркад (Р - Ркад), м²	0
6.	Предельный минимальный и максимальный размеры земельного участка (Рмин и Рмакс), м²	Рмин = 300 Рмакс = —
7.	Вид (виды) разрешенного использования	Земельные участки садоводческих товариществ
7.1.	Дополнительные сведения об использовании земельного участка	—
8.	Кадастровый или иной государственный учетный номер (инвентарный) здания, сооружения, объекта незавершенного строительства, расположенного на земельном участке	—
9.	Сведения о земельных участках (землях общего пользования, территории общего пользования), посредством которых обеспечивается доступ	23:42:0708005:4975
10.	Иные сведения	Установление границ производилось на основании сведений, содержащихся на чертеже садово-огороднического товарищества «с/т «Лотос»» с учетом фактической ситуации на местности. В результате уточнения описания местоположения границ ЗУ 23:42:0708005:3342, площадь данного ЗУ не изменилась по сравнению со сведениями о площади, содержащимися в ЕГРН. Доступ к ЗУ обеспечивается посредством ЗУ с КН 23:42:0708005:4975, который является ЗУ общего назначения на территории ведения гражданами садоводства для собственных нужд.
4. Пояснения к сведениям об уточняемом земельном участке с кадастровым номером 23:42:0708005:3342 :		
1.	—	

1. Сведения о характерных точках границ уточняемого земельного участка с кадастровым номером 23:42:0708005:3338 :

Система координат МСК-23, зона 1 (23) Зона № 1

Обозначение характерных точек границ	Координаты, м				Метод определения координат	Формулы, примененные для расчета средней квадратической погрешности определения координат характерных точек границ (Mt), с подставленными в такие формулы значениями и итоговые (вычисленные) значения Mt, м	Описание закрепления точки
	содержатся в Едином государственном реестре недвижимости		определены в результате выполнения комплексных кадастровых работ				
	X	Y	X	Y			
1	2	3	4	5	6	7	8
н3823У	—	—	657 271,06	1 324 793,47	Метод спутниковых геодезических измерений (определений)	√(0,1^2 + 0,1^2) = 0,10	—
н2246У	—	—	657 271,39	1 324 818,47			
н2249У	—	—	657 251,39	1 324 818,72			
н4243У	—	—	657 251,07	1 324 793,75			
н3823У	—	—	657 271,06	1 324 793,47			

2. Сведения о частях границ уточняемого земельного участка с кадастровым номером 23:42:0708005:3338 :

Обозначение части границ		Горизонтальное проложение (S), м	Описание прохождения части границ	Сведения о согласовании местоположения границ (согласовано/спорное)
от т.	до т.			
1	2	3	4	5
н3823У	н2246У	25,00	—	согласовано
н2246У	н2249У	20,00		
н2249У	н4243У	24,97		
н4243У	н3823У	19,99		

3. Сведения о характеристиках уточняемого земельного участка с кадастровым номером 23:42:0708005:3338 :

№ п/п	Наименование характеристики земельного участка	Значение характеристики
1	2	3

1	2	3
1.	Адрес земельного участка	—
1.1.	Сведения о местоположении земельного участка (при отсутствии адреса) в структурированном в соответствии с федеральной информационной адресной системой виде	Российская Федерация, Краснодарский край, Ейский р-н, Ейск г, Лотос снт, уч 383
1.2.	Дополнительные сведения о местоположении земельного участка	—
2.	Площадь земельного участка ± величина погрешности определения (вычисления) площади (Р ± ΔР), м²	500 ± 8,00
3.	Формула, примененная для вычисления предельной погрешности определения площади земельного участка, с подставленными значениями и итоговые (вычисленные) значения	3,5*0,1*√(500) = 8
4.	Площадь земельного участка согласно сведениям Единого государственного реестра недвижимости (Ркад), м²	500,00
5.	Оценка расхождения Р и Ркад (Р - Ркад), м²	0
6.	Предельный минимальный и максимальный размеры земельного участка (Рмин и Рмакс), м²	Рмин = 300 Рмакс = —
7.	Вид (виды) разрешенного использования	Земельные участки садоводческих товариществ
7.1.	Дополнительные сведения об использовании земельного участка	—
8.	Кадастровый или иной государственный учетный номер (инвентарный) здания, сооружения, объекта незавершенного строительства, расположенного на земельном участке	—
9.	Сведения о земельных участках (землях общего пользования, территории общего пользования), посредством которых обеспечивается доступ	23:42:0708005:4975
10.	Иные сведения	Установление границ производилось на основании сведений, содержащихся на чертеже садово-огороднического товарищества «с/т «Лотос»» с учетом фактической ситуации на местности. В результате уточнения описания местоположения границ ЗУ 23:42:0708005:3338, площадь данного ЗУ не изменилась по сравнению со сведениями о площади, содержащимися в ЕГРН. Доступ к ЗУ обеспечивается посредством ЗУ с КН 23:42:0708005:4975, который является ЗУ общего назначения на территории ведения гражданами садоводства для собственных нужд.
4. Пояснения к сведениям об уточняемом земельном участке с кадастровым номером 23:42:0708005:3338 :		
1.	—	

1. Сведения о характерных точках границ уточняемого земельного участка с кадастровым номером 23:42:0708005:3334 :

Система координат МСК-23, зона 1 (23) Зона № 1

Обозначение характерных точек границ	Координаты, м				Метод определения координат	Формулы, примененные для расчета средней квадратической погрешности определения координат характерных точек границ (Mt), с подставленными в такие формулы значениями и итоговые (вычисленные) значения Mt, м	Описание закрепления точки
	содержатся в Едином государственном реестре недвижимости		определены в результате выполнения комплексных кадастровых работ				
	X	Y	X	Y			
1	2	3	4	5	6	7	8
н3824У	—	—	657 291,06	1 324 793,21	Метод спутниковых геодезических измерений (определений)	√(0,1^2 + 0,1^2) = 0,10	—
н4312У	—	—	657 291,38	1 324 818,20			
н2246У	—	—	657 271,39	1 324 818,47			
н3823У	—	—	657 271,06	1 324 793,47			
н3824У	—	—	657 291,06	1 324 793,21			

2. Сведения о частях границ уточняемого земельного участка с кадастровым номером 23:42:0708005:3334 :

Обозначение части границ		Горизонтальное проложение (S), м	Описание прохождения части границ	Сведения о согласовании местоположения границ (согласовано/спорное)
от т.	до т.			
1	2	3	4	5
н3824У	н4312У	24,99	—	согласовано
н4312У	н2246У	19,99		
н2246У	н3823У	25,00		
н3823У	н3824У	20,00		

3. Сведения о характеристиках уточняемого земельного участка с кадастровым номером 23:42:0708005:3334 :

№ п/п	Наименование характеристики земельного участка	Значение характеристики
1	2	3

1	2	3
1.	Адрес земельного участка	—
1.1.	Сведения о местоположении земельного участка (при отсутствии адреса) в структурированном в соответствии с федеральной информационной адресной системой виде	Российская Федерация, Краснодарский край, Ейский р-н, Ейск г, Лотос снт, уч 381
1.2.	Дополнительные сведения о местоположении земельного участка	—
2.	Площадь земельного участка ± величина погрешности определения (вычисления) площади (Р ± ΔР), м²	500 ± 8,00
3.	Формула, примененная для вычисления предельной погрешности определения площади земельного участка, с подставленными значениями и итоговые (вычисленные) значения	3,5*0,1*√(500) = 8
4.	Площадь земельного участка согласно сведениям Единого государственного реестра недвижимости (Ркад), м²	500,00
5.	Оценка расхождения Р и Ркад (Р - Ркад), м²	0
6.	Предельный минимальный и максимальный размеры земельного участка (Рмин и Рмакс), м²	Рмин = 300 Рмакс = —
7.	Вид (виды) разрешенного использования	для садоводства
7.1.	Дополнительные сведения об использовании земельного участка	—
8.	Кадастровый или иной государственный учетный номер (инвентарный) здания, сооружения, объекта незавершенного строительства, расположенного на земельном участке	—
9.	Сведения о земельных участках (землях общего пользования, территории общего пользования), посредством которых обеспечивается доступ	23:42:0708005:4975
10.	Иные сведения	Установление границ производилось на основании сведений, содержащихся на чертеже садово-огороднического товарищества «с/т «Лотос»» с учетом фактической ситуации на местности. В результате уточнения описания местоположения границ ЗУ 23:42:0708005:3334, площадь данного ЗУ не изменилась по сравнению со сведениями о площади, содержащимися в ЕГРН. Доступ к ЗУ обеспечивается посредством ЗУ с КН 23:42:0708005:4975, который является ЗУ общего назначения на территории ведения гражданами садоводства для собственных нужд.
4. Пояснения к сведениям об уточняемом земельном участке с кадастровым номером 23:42:0708005:3334 :		
1.	—	

1. Сведения о характерных точках границ уточняемого земельного участка с кадастровым номером 23:42:0708005:3330 :

Система координат МСК-23, зона 1 (23) Зона № 1

Обозначение характерных точек границ	Координаты, м				Метод определения координат	Формулы, примененные для расчета средней квадратической погрешности определения координат характерных точек границ (Mt), с подставленными в такие формулы значениями и итоговые (вычисленные) значения Mt, м	Описание закрепления точки
	содержатся в Едином государственном реестре недвижимости		определены в результате выполнения комплексных кадастровых работ				
	X	Y	X	Y			
1	2	3	4	5	6	7	8
н2221У	—	—	657 352,11	1 324 929,46	Метод спутниковых геодезических измерений (определений)	√(0,1^2 + 0,1^2) = 0,10	—
н3666У	—	—	657 352,46	1 324 954,55			
825	—	—	657 332,55	1 324 954,80		0,10	
2222	—	—	657 332,11	1 324 929,80			
н2221У	—	—	657 352,11	1 324 929,46		√(0,1^2 + 0,1^2) = 0,10	

2. Сведения о частях границ уточняемого земельного участка с кадастровым номером 23:42:0708005:3330 :

Обозначение части границ		Горизонтальное проложение (S), м	Описание прохождения части границ	Сведения о согласовании местоположения границ (согласовано/спорное)
от т.	до т.			
1	2	3	4	5
н2221У	н3666У	25,09	—	согласовано
н3666У	825	19,91		
825	2222	25,00		
2222	н2221У	20,00		

3. Сведения о характеристиках уточняемого земельного участка с кадастровым номером 23:42:0708005:3330 :

№ п/п	Наименование характеристики земельного участка	Значение характеристики
1	2	3

1	2	3
1.	Адрес земельного участка	—
1.1.	Сведения о местоположении земельного участка (при отсутствии адреса) в структурированном в соответствии с федеральной информационной адресной системой виде	Российская Федерация, Краснодарский край, Ейский р-н, Ейск г, Лотос снт, уч 38
1.2.	Дополнительные сведения о местоположении земельного участка	—
2.	Площадь земельного участка ± величина погрешности определения (вычисления) площади (Р ± ΔР), м²	500 ± 8,00
3.	Формула, примененная для вычисления предельной погрешности определения площади земельного участка, с подставленными значениями и итоговые (вычисленные) значения	3,5*0,1*√(500) = 8
4.	Площадь земельного участка согласно сведениям Единого государственного реестра недвижимости (Ркад), м²	500,00
5.	Оценка расхождения Р и Ркад (Р - Ркад), м²	0
6.	Предельный минимальный и максимальный размеры земельного участка (Рмин и Рмакс), м²	Рмин = 300 Рмакс = —
7.	Вид (виды) разрешенного использования	Земельные участки садоводческих товариществ
7.1.	Дополнительные сведения об использовании земельного участка	—
8.	Кадастровый или иной государственный учетный номер (инвентарный) здания, сооружения, объекта незавершенного строительства, расположенного на земельном участке	—
9.	Сведения о земельных участках (землях общего пользования, территории общего пользования), посредством которых обеспечивается доступ	23:42:0708005:4975
10.	Иные сведения	Установление границ производилось на основании сведений, содержащихся на чертеже садово-огороднического товарищества «с/т «Лотос»» с учетом фактической ситуации на местности. В результате уточнения описания местоположения границ ЗУ 23:42:0708005:3330, площадь данного ЗУ не изменилась по сравнению со сведениями о площади, содержащимися в ЕГРН. Доступ к ЗУ обеспечивается посредством ЗУ с КН 23:42:0708005:4975, который является ЗУ общего назначения на территории ведения гражданами садоводства для собственных нужд.
4. Пояснения к сведениям об уточняемом земельном участке с кадастровым номером 23:42:0708005:3330 :		
1.	—	

1. Сведения о характерных точках границ уточняемого земельного участка с кадастровым номером 23:42:0708005:3326 :

Система координат МСК-23, зона 1 (23) Зона № 1

Обозначение характерных точек границ	Координаты, м				Метод определения координат	Формулы, примененные для расчета средней квадратической погрешности определения координат характерных точек границ (Mt), с подставленными в такие формулы значениями и итоговые (вычисленные) значения Mt, м	Описание закрепления точки
	содержатся в Едином государственном реестре недвижимости		определены в результате выполнения комплексных кадастровых работ				
	X	Y	X	Y			
1	2	3	4	5	6	7	8
н4178У	—	—	657 329,89	1 324 761,06	Метод спутниковых геодезических измерений (определений)	√(0,1^2 + 0,1^2) = 0,10	—
н3723У	—	—	657 330,22	1 324 786,06			
н3724У	—	—	657 310,22	1 324 786,31			
н4198У	—	—	657 309,89	1 324 761,31			
н4178У	—	—	657 329,89	1 324 761,06			

2. Сведения о частях границ уточняемого земельного участка с кадастровым номером 23:42:0708005:3326 :

Обозначение части границ		Горизонтальное проложение (S), м	Описание прохождения части границ	Сведения о согласовании местоположения границ (согласовано/спорное)
от т.	до т.			
1	2	3	4	5
н4178У	н3723У	25,00	—	согласовано
н3723У	н3724У	20,00		
н3724У	н4198У	25,00		
н4198У	н4178У	20,00		

3. Сведения о характеристиках уточняемого земельного участка с кадастровым номером 23:42:0708005:3326 :

№ п/п	Наименование характеристики земельного участка	Значение характеристики
1	2	3

1	2	3
1.	Адрес земельного участка	—
1.1.	Сведения о местоположении земельного участка (при отсутствии адреса) в структурированном в соответствии с федеральной информационной адресной системой виде	Российская Федерация, Краснодарский край, Ейский р-н, Ейск г, Лотос снт, уч 378
1.2.	Дополнительные сведения о местоположении земельного участка	—
2.	Площадь земельного участка ± величина погрешности определения (вычисления) площади (Р ± ΔР), м²	500 ± 8,00
3.	Формула, примененная для вычисления предельной погрешности определения площади земельного участка, с подставленными значениями и итоговые (вычисленные) значения	3,5*0,1*√(500) = 8
4.	Площадь земельного участка согласно сведениям Единого государственного реестра недвижимости (Ркад), м²	500,00
5.	Оценка расхождения Р и Ркад (Р - Ркад), м²	0
6.	Предельный минимальный и максимальный размеры земельного участка (Рмин и Рмакс), м²	Рмин = 300 Рмакс = —
7.	Вид (виды) разрешенного использования	Земельные участки садоводческих товариществ
7.1.	Дополнительные сведения об использовании земельного участка	—
8.	Кадастровый или иной государственный учетный номер (инвентарный) здания, сооружения, объекта незавершенного строительства, расположенного на земельном участке	—
9.	Сведения о земельных участках (землях общего пользования, территории общего пользования), посредством которых обеспечивается доступ	23:42:0708005:4975
10.	Иные сведения	Установление границ производилось на основании сведений, содержащихся на чертеже садово-огороднического товарищества «с/т «Лотос»» с учетом фактической ситуации на местности. В результате уточнения описания местоположения границ ЗУ 23:42:0708005:3326, площадь данного ЗУ не изменилась по сравнению со сведениями о площади, содержащимися в ЕГРН. Доступ к ЗУ обеспечивается посредством ЗУ с КН 23:42:0708005:4975, который является ЗУ общего назначения на территории ведения гражданами садоводства для собственных нужд.
4. Пояснения к сведениям об уточняемом земельном участке с кадастровым номером 23:42:0708005:3326 :		
1.	—	

1. Сведения о характерных точках границ уточняемого земельного участка с кадастровым номером 23:42:0708005:3320 :

Система координат МСК-23, зона 1 (23) Зона № 1

Обозначение характерных точек границ	Координаты, м				Метод определения координат	Формулы, примененные для расчета средней квадратической погрешности определения координат характерных точек границ (Mt), с подставленными в такие формулы значениями и итоговые (вычисленные) значения Mt, м	Описание закрепления точки
	содержатся в Едином государственном реестре недвижимости		определены в результате выполнения комплексных кадастровых работ				
	X	Y	X	Y			
1	2	3	4	5	6	7	8
н3769У	—	—	657 351,05	1 324 792,43	Метод спутниковых геодезических измерений (определений)	√(0,1^2 + 0,1^2) = 0,10	—
н4221У	—	—	657 351,37	1 324 817,40			
н4196У	—	—	657 331,38	1 324 817,69			
н3768У	—	—	657 331,06	1 324 792,69			
н3769У	—	—	657 351,05	1 324 792,43			

2. Сведения о частях границ уточняемого земельного участка с кадастровым номером 23:42:0708005:3320 :

Обозначение части границ		Горизонтальное проложение (S), м	Описание прохождения части границ	Сведения о согласовании местоположения границ (согласовано/спорное)
от т.	до т.			
1	2	3	4	5
н3769У	н4221У	24,97	—	согласовано
н4221У	н4196У	19,99		
н4196У	н3768У	25,00		
н3768У	н3769У	19,99		

3. Сведения о характеристиках уточняемого земельного участка с кадастровым номером 23:42:0708005:3320 :

№ п/п	Наименование характеристики земельного участка	Значение характеристики
1	2	3

1	2	3
1.	Адрес земельного участка	—
1.1.	Сведения о местоположении земельного участка (при отсутствии адреса) в структурированном в соответствии с федеральной информационной адресной системой виде	Российская Федерация, Краснодарский край, Ейский р-н, Ейск г, Лотос снт, уч 375
1.2.	Дополнительные сведения о местоположении земельного участка	—
2.	Площадь земельного участка ± величина погрешности определения (вычисления) площади (Р ± ΔР), м²	500 ± 8,00
3.	Формула, примененная для вычисления предельной погрешности определения площади земельного участка, с подставленными значениями и итоговые (вычисленные) значения	3,5*0,1*√(500) = 8
4.	Площадь земельного участка согласно сведениям Единого государственного реестра недвижимости (Ркад), м²	500,00
5.	Оценка расхождения Р и Ркад (Р - Ркад), м²	0
6.	Предельный минимальный и максимальный размеры земельного участка (Рмин и Рмакс), м²	Рмин = 300 Рмакс = —
7.	Вид (виды) разрешенного использования	Земельные участки садоводческих товариществ
7.1.	Дополнительные сведения об использовании земельного участка	—
8.	Кадастровый или иной государственный учетный номер (инвентарный) здания, сооружения, объекта незавершенного строительства, расположенного на земельном участке	—
9.	Сведения о земельных участках (землях общего пользования, территории общего пользования), посредством которых обеспечивается доступ	23:42:0708005:4975
10.	Иные сведения	Установление границ производилось на основании сведений, содержащихся на чертеже садово-огороднического товарищества «с/т «Лотос»» с учетом фактической ситуации на местности. В результате уточнения описания местоположения границ ЗУ 23:42:0708005:3320, площадь данного ЗУ не изменилась по сравнению со сведениями о площади, содержащимися в ЕГРН. Доступ к ЗУ обеспечивается посредством ЗУ с КН 23:42:0708005:4975, который является ЗУ общего назначения на территории ведения гражданами садоводства для собственных нужд.
4. Пояснения к сведениям об уточняемом земельном участке с кадастровым номером 23:42:0708005:3320 :		
1.	—	

1. Сведения о характерных точках границ уточняемого земельного участка с кадастровым номером 23:42:0708005:3318 :

Система координат МСК-23, зона 1 (23) Зона № 1

Обозначение характерных точек границ	Координаты, м				Метод определения координат	Формулы, примененные для расчета средней квадратической погрешности определения координат характерных точек границ (Mt), с подставленными в такие формулы значениями и итоговые (вычисленные) значения Mt, м	Описание закрепления точки
	содержатся в Едином государственном реестре недвижимости		определены в результате выполнения комплексных кадастровых работ				
	X	Y	X	Y			
1	2	3	4	5	6	7	8
н4230У	—	—	657 369,88	1 324 760,51	Метод спутниковых геодезических измерений (определений)	√(0,1^2 + 0,1^2) = 0,10	—
н3721У	—	—	657 370,21	1 324 785,51			
н3722У	—	—	657 350,21	1 324 785,77			
н4406У	—	—	657 349,88	1 324 760,77			
н4230У	—	—	657 369,88	1 324 760,51			

2. Сведения о частях границ уточняемого земельного участка с кадастровым номером 23:42:0708005:3318 :

Обозначение части границ		Горизонтальное проложение (S), м	Описание прохождения части границ	Сведения о согласовании местоположения границ (согласовано/спорное)
от т.	до т.			
1	2	3	4	5
н4230У	н3721У	25,00	—	согласовано
н3721У	н3722У	20,00		
н3722У	н4406У	25,00		
н4406У	н4230У	20,00		

3. Сведения о характеристиках уточняемого земельного участка с кадастровым номером 23:42:0708005:3318 :

№ п/п	Наименование характеристики земельного участка	Значение характеристики
1	2	3

1	2	3
1.	Адрес земельного участка	—
1.1.	Сведения о местоположении земельного участка (при отсутствии адреса) в структурированном в соответствии с федеральной информационной адресной системой виде	Российская Федерация, Краснодарский край, Ейский р-н, Ейск г, Лотос снт, уч 374
1.2.	Дополнительные сведения о местоположении земельного участка	—
2.	Площадь земельного участка ± величина погрешности определения (вычисления) площади (Р ± ΔР), м²	500 ± 8,00
3.	Формула, примененная для вычисления предельной погрешности определения площади земельного участка, с подставленными значениями и итоговые (вычисленные) значения	3,5*0,1*√(500) = 8
4.	Площадь земельного участка согласно сведениям Единого государственного реестра недвижимости (Ркад), м²	500,00
5.	Оценка расхождения Р и Ркад (Р - Ркад), м²	0
6.	Предельный минимальный и максимальный размеры земельного участка (Рмин и Рмакс), м²	Рмин = 300 Рмакс = —
7.	Вид (виды) разрешенного использования	Земельные участки садоводческих товариществ
7.1.	Дополнительные сведения об использовании земельного участка	—
8.	Кадастровый или иной государственный учетный номер (инвентарный) здания, сооружения, объекта незавершенного строительства, расположенного на земельном участке	—
9.	Сведения о земельных участках (землях общего пользования, территории общего пользования), посредством которых обеспечивается доступ	23:42:0708005:4975
10.	Иные сведения	Установление границ производилось на основании сведений, содержащихся на чертеже садово-огороднического товарищества «с/т «Лотос»» с учетом фактической ситуации на местности. В результате уточнения описания местоположения границ ЗУ 23:42:0708005:3318, площадь данного ЗУ не изменилась по сравнению со сведениями о площади, содержащимися в ЕГРН. Доступ к ЗУ обеспечивается посредством ЗУ с КН 23:42:0708005:4975, который является ЗУ общего назначения на территории ведения гражданами садоводства для собственных нужд.
4. Пояснения к сведениям об уточняемом земельном участке с кадастровым номером 23:42:0708005:3318 :		
1.	—	

1. Сведения о характерных точках границ уточняемого земельного участка с кадастровым номером 23:42:0708005:3316 :

Система координат МСК-23, зона 1 (23) Зона № 1

Обозначение характерных точек границ	Координаты, м				Метод определения координат	Формулы, примененные для расчета средней квадратической погрешности определения координат характерных точек границ (Mt), с подставленными в такие формулы значениями и итоговые (вычисленные) значения Mt, м	Описание закрепления точки
	содержатся в Едином государственном реестре недвижимости		определены в результате выполнения комплексных кадастровых работ				
	X	Y	X	Y			
1	2	3	4	5	6	7	8
н4109У	—	—	657 371,04	1 324 792,15	Метод спутниковых геодезических измерений (определений)	√(0,1^2 + 0,1^2) = 0,10	—
н4267У	—	—	657 371,37	1 324 817,14			
н4221У	—	—	657 351,37	1 324 817,40			
н3769У	—	—	657 351,05	1 324 792,43			
н4109У	—	—	657 371,04	1 324 792,15			

2. Сведения о частях границ уточняемого земельного участка с кадастровым номером 23:42:0708005:3316 :

Обозначение части границ		Горизонтальное проложение (S), м	Описание прохождения части границ	Сведения о согласовании местоположения границ (согласовано/спорное)
от т.	до т.			
1	2	3	4	5
н4109У	н4267У	24,99	—	согласовано
н4267У	н4221У	20,00		
н4221У	н3769У	24,97		
н3769У	н4109У	19,99		

3. Сведения о характеристиках уточняемого земельного участка с кадастровым номером 23:42:0708005:3316 :

№ п/п	Наименование характеристики земельного участка	Значение характеристики
1	2	3

1	2	3
1.	Адрес земельного участка	—
1.1.	Сведения о местоположении земельного участка (при отсутствии адреса) в структурированном в соответствии с федеральной информационной адресной системой виде	Российская Федерация, Краснодарский край, Ейский р-н, Ейск г, Лотос снт, уч 373
1.2.	Дополнительные сведения о местоположении земельного участка	—
2.	Площадь земельного участка ± величина погрешности определения (вычисления) площади (Р ± ΔР), м²	500 ± 8,00
3.	Формула, примененная для вычисления предельной погрешности определения площади земельного участка, с подставленными значениями и итоговые (вычисленные) значения	3,5*0,1*√(500) = 8
4.	Площадь земельного участка согласно сведениям Единого государственного реестра недвижимости (Ркад), м²	500,00
5.	Оценка расхождения Р и Ркад (Р - Ркад), м²	0
6.	Предельный минимальный и максимальный размеры земельного участка (Рмин и Рмакс), м²	Рмин = 300 Рмакс = —
7.	Вид (виды) разрешенного использования	Земельные участки садоводческих товариществ
7.1.	Дополнительные сведения об использовании земельного участка	—
8.	Кадастровый или иной государственный учетный номер (инвентарный) здания, сооружения, объекта незавершенного строительства, расположенного на земельном участке	—
9.	Сведения о земельных участках (землях общего пользования, территории общего пользования), посредством которых обеспечивается доступ	23:42:0708005:4975
10.	Иные сведения	Установление границ производилось на основании сведений, содержащихся на чертеже садово-огороднического товарищества «с/т «Лотос»» с учетом фактической ситуации на местности. В результате уточнения описания местоположения границ ЗУ 23:42:0708005:3316, площадь данного ЗУ не изменилась по сравнению со сведениями о площади, содержащимися в ЕГРН. Доступ к ЗУ обеспечивается посредством ЗУ с КН 23:42:0708005:4975, который является ЗУ общего назначения на территории ведения гражданами садоводства для собственных нужд.
4. Пояснения к сведениям об уточняемом земельном участке с кадастровым номером 23:42:0708005:3316 :		
1.	—	

1. Сведения о характерных точках границ уточняемого земельного участка с кадастровым номером 23:42:0708005:3314 :

Система координат МСК-23, зона 1 (23) Зона № 1

Обозначение характерных точек границ	Координаты, м				Метод определения координат	Формулы, примененные для расчета средней квадратической погрешности определения координат характерных точек границ (Mt), с подставленными в такие формулы значениями и итоговые (вычисленные) значения Mt, м	Описание закрепления точки
	содержатся в Едином государственном реестре недвижимости		определены в результате выполнения комплексных кадастровых работ				
	X	Y	X	Y			
1	2	3	4	5	6	7	8
н4251У	—	—	657 389,87	1 324 760,25	Метод спутниковых геодезических измерений (определений)	√(0,1^2 + 0,1^2) = 0,10	—
н4222У	—	—	657 390,20	1 324 785,25			
н3721У	—	—	657 370,21	1 324 785,51			
н4230У	—	—	657 369,88	1 324 760,51			
н4251У	—	—	657 389,87	1 324 760,25			

2. Сведения о частях границ уточняемого земельного участка с кадастровым номером 23:42:0708005:3314 :

Обозначение части границ		Горизонтальное проложение (S), м	Описание прохождения части границ	Сведения о согласовании местоположения границ (согласовано/спорное)
от т.	до т.			
1	2	3	4	5
н4251У	н4222У	25,00	—	согласовано
н4222У	н3721У	19,99		
н3721У	н4230У	25,00		
н4230У	н4251У	19,99		

3. Сведения о характеристиках уточняемого земельного участка с кадастровым номером 23:42:0708005:3314 :

№ п/п	Наименование характеристики земельного участка	Значение характеристики
1	2	3

1	2	3
1.	Адрес земельного участка	—
1.1.	Сведения о местоположении земельного участка (при отсутствии адреса) в структурированном в соответствии с федеральной информационной адресной системой виде	Российская Федерация, Краснодарский край, Ейский р-н, Ейск г, Лотос снт, уч 372
1.2.	Дополнительные сведения о местоположении земельного участка	—
2.	Площадь земельного участка ± величина погрешности определения (вычисления) площади (Р ± ΔР), м²	500 ± 8,00
3.	Формула, примененная для вычисления предельной погрешности определения площади земельного участка, с подставленными значениями и итоговые (вычисленные) значения	3,5*0,1*√(500) = 8
4.	Площадь земельного участка согласно сведениям Единого государственного реестра недвижимости (Ркад), м²	500,00
5.	Оценка расхождения Р и Ркад (Р - Ркад), м²	0
6.	Предельный минимальный и максимальный размеры земельного участка (Рмин и Рмакс), м²	Рмин = 300 Рмакс = —
7.	Вид (виды) разрешенного использования	Земельные участки садоводческих товариществ
7.1.	Дополнительные сведения об использовании земельного участка	—
8.	Кадастровый или иной государственный учетный номер (инвентарный) здания, сооружения, объекта незавершенного строительства, расположенного на земельном участке	—
9.	Сведения о земельных участках (землях общего пользования, территории общего пользования), посредством которых обеспечивается доступ	23:42:0708005:4975
10.	Иные сведения	Установление границ производилось на основании сведений, содержащихся на чертеже садово-огороднического товарищества «с/т «Лотос»» с учетом фактической ситуации на местности. В результате уточнения описания местоположения границ ЗУ 23:42:0708005:3314, площадь данного ЗУ не изменилась по сравнению со сведениями о площади, содержащимися в ЕГРН. Доступ к ЗУ обеспечивается посредством ЗУ с КН 23:42:0708005:4975, который является ЗУ общего назначения на территории ведения гражданами садоводства для собственных нужд.
4. Пояснения к сведениям об уточняемом земельном участке с кадастровым номером 23:42:0708005:3314 :		
1.	—	

1. Сведения о характерных точках границ уточняемого земельного участка с кадастровым номером 23:42:0708005:3311 :

Система координат МСК-23, зона 1 (23) Зона № 1

Обозначение характерных точек границ	Координаты, м				Метод определения координат	Формулы, примененные для расчета средней квадратической погрешности определения координат характерных точек границ (Mt), с подставленными в такие формулы значениями и итоговые (вычисленные) значения Mt, м	Описание закрепления точки
	содержатся в Едином государственном реестре недвижимости		определены в результате выполнения комплексных кадастровых работ				
	X	Y	X	Y			
1	2	3	4	5	6	7	8
н4271У	—	—	657 391,04	1 324 791,89	Метод спутниковых геодезических измерений (определений)	√(0,1^2 + 0,1^2) = 0,10	—
н4350У	—	—	657 391,36	1 324 816,88			
н4267У	—	—	657 371,37	1 324 817,14			
н4109У	—	—	657 371,04	1 324 792,15			
н4271У	—	—	657 391,04	1 324 791,89			

2. Сведения о частях границ уточняемого земельного участка с кадастровым номером 23:42:0708005:3311 :

Обозначение части границ		Горизонтальное проложение (S), м	Описание прохождения части границ	Сведения о согласовании местоположения границ (согласовано/спорное)
от т.	до т.			
1	2	3	4	5
н4271У	н4350У	24,99	—	согласовано
н4350У	н4267У	19,99		
н4267У	н4109У	24,99		
н4109У	н4271У	20,00		

3. Сведения о характеристиках уточняемого земельного участка с кадастровым номером 23:42:0708005:3311 :

№ п/п	Наименование характеристики земельного участка	Значение характеристики
1	2	3

1	2	3
1.	Адрес земельного участка	—
1.1.	Сведения о местоположении земельного участка (при отсутствии адреса) в структурированном в соответствии с федеральной информационной адресной системой виде	Российская Федерация, Краснодарский край, Ейский р-н, Ейск г, Лотос снт, уч 371
1.2.	Дополнительные сведения о местоположении земельного участка	—
2.	Площадь земельного участка ± величина погрешности определения (вычисления) площади (Р ± ΔР), м²	500 ± 8,00
3.	Формула, примененная для вычисления предельной погрешности определения площади земельного участка, с подставленными значениями и итоговые (вычисленные) значения	3,5*0,1*√(500) = 8
4.	Площадь земельного участка согласно сведениям Единого государственного реестра недвижимости (Ркад), м²	500,00
5.	Оценка расхождения Р и Ркад (Р - Ркад), м²	0
6.	Предельный минимальный и максимальный размеры земельного участка (Рмин и Рмакс), м²	Рмин = 300 Рмакс = —
7.	Вид (виды) разрешенного использования	Земельные участки садоводческих товариществ
7.1.	Дополнительные сведения об использовании земельного участка	—
8.	Кадастровый или иной государственный учетный номер (инвентарный) здания, сооружения, объекта незавершенного строительства, расположенного на земельном участке	—
9.	Сведения о земельных участках (землях общего пользования, территории общего пользования), посредством которых обеспечивается доступ	23:42:0708005:4975
10.	Иные сведения	Установление границ производилось на основании сведений, содержащихся на чертеже садово-огороднического товарищества «с/т «Лотос»» с учетом фактической ситуации на местности. В результате уточнения описания местоположения границ ЗУ 23:42:0708005:3311, площадь данного ЗУ не изменилась по сравнению со сведениями о площади, содержащимися в ЕГРН. Доступ к ЗУ обеспечивается посредством ЗУ с КН 23:42:0708005:4975, который является ЗУ общего назначения на территории ведения гражданами садоводства для собственных нужд.
4. Пояснения к сведениям об уточняемом земельном участке с кадастровым номером 23:42:0708005:3311 :		
1.	—	

1. Сведения о характерных точках границ уточняемого земельного участка с кадастровым номером 23:42:0708005:3306 :

Система координат МСК-23, зона 1 (23) Зона № 1

Обозначение характерных точек границ	Координаты, м				Метод определения координат	Формулы, примененные для расчета средней квадратической погрешности определения координат характерных точек границ (Mt), с подставленными в такие формулы значениями и итоговые (вычисленные) значения Mt, м	Описание закрепления точки
	содержатся в Едином государственном реестре недвижимости		определены в результате выполнения комплексных кадастровых работ				
	X	Y	X	Y			
1	2	3	4	5	6	7	8
н2239У	—	—	657 372,11	1 324 929,12	Метод спутниковых геодезических измерений (определений)	√(0,1^2 + 0,1^2) = 0,10	—
н2238У	—	—	657 372,41	1 324 954,12			
н3666У	—	—	657 352,46	1 324 954,55			
н2221У	—	—	657 352,11	1 324 929,46			
н2239У	—	—	657 372,11	1 324 929,12			

2. Сведения о частях границ уточняемого земельного участка с кадастровым номером 23:42:0708005:3306 :

Обозначение части границ		Горизонтальное проложение (S), м	Описание прохождения части границ	Сведения о согласовании местоположения границ (согласовано/спорное)
от т.	до т.			
1	2	3	4	5
н2239У	н2238У	25,00	—	согласовано
н2238У	н3666У	19,95		
н3666У	н2221У	25,09		
н2221У	н2239У	20,00		

3. Сведения о характеристиках уточняемого земельного участка с кадастровым номером 23:42:0708005:3306 :

№ п/п	Наименование характеристики земельного участка	Значение характеристики
1	2	3

1	2	3
1.	Адрес земельного участка	—
1.1.	Сведения о местоположении земельного участка (при отсутствии адреса) в структурированном в соответствии с федеральной информационной адресной системой виде	Российская Федерация, Краснодарский край, Ейский р-н, Ейск г, Лотос снт, уч 37
1.2.	Дополнительные сведения о местоположении земельного участка	—
2.	Площадь земельного участка ± величина погрешности определения (вычисления) площади (Р ± ΔР), м²	500 ± 8,00
3.	Формула, примененная для вычисления предельной погрешности определения площади земельного участка, с подставленными значениями и итоговые (вычисленные) значения	3,5*0,1*√(500) = 8
4.	Площадь земельного участка согласно сведениям Единого государственного реестра недвижимости (Ркад), м²	500,00
5.	Оценка расхождения Р и Ркад (Р - Ркад), м²	0
6.	Предельный минимальный и максимальный размеры земельного участка (Рмин и Рмакс), м²	Рмин = 300 Рмакс = —
7.	Вид (виды) разрешенного использования	Земельные участки садоводческих товариществ
7.1.	Дополнительные сведения об использовании земельного участка	—
8.	Кадастровый или иной государственный учетный номер (инвентарный) здания, сооружения, объекта незавершенного строительства, расположенного на земельном участке	—
9.	Сведения о земельных участках (землях общего пользования, территории общего пользования), посредством которых обеспечивается доступ	23:42:0708005:4975
10.	Иные сведения	Установление границ производилось на основании сведений, содержащихся на чертеже садово-огороднического товарищества «с/т «Лотос»» с учетом фактической ситуации на местности. В результате уточнения описания местоположения границ ЗУ 23:42:0708005:3306, площадь данного ЗУ не изменилась по сравнению со сведениями о площади, содержащимися в ЕГРН. Доступ к ЗУ обеспечивается посредством ЗУ с КН 23:42:0708005:4975, который является ЗУ общего назначения на территории ведения гражданами садоводства для собственных нужд.
4. Пояснения к сведениям об уточняемом земельном участке с кадастровым номером 23:42:0708005:3306 :		
1.	—	

1. Сведения о характерных точках границ уточняемого земельного участка с кадастровым номером 23:42:0708005:3303 :

Система координат МСК-23, зона 1 (23) Зона № 1

Обозначение характерных точек границ	Координаты, м				Метод определения координат	Формулы, примененные для расчета средней квадратической погрешности определения координат характерных точек границ (Mt), с подставленными в такие формулы значениями и итоговые (вычисленные) значения Mt, м	Описание закрепления точки
	содержатся в Едином государственном реестре недвижимости		определены в результате выполнения комплексных кадастровых работ				
	X	Y	X	Y			
1	2	3	4	5	6	7	8
н4343У	—	—	657 411,04	1 324 791,63	Метод спутниковых геодезических измерений (определений)	√(0,1^2 + 0,1^2) = 0,10	—
н4191У	—	—	657 411,36	1 324 816,62			
н4350У	—	—	657 391,36	1 324 816,88			
н4271У	—	—	657 391,04	1 324 791,89			
н4343У	—	—	657 411,04	1 324 791,63			

2. Сведения о частях границ уточняемого земельного участка с кадастровым номером 23:42:0708005:3303 :

Обозначение части границ		Горизонтальное проложение (S), м	Описание прохождения части границ	Сведения о согласовании местоположения границ (согласовано/спорное)
от т.	до т.			
1	2	3	4	5
н4343У	н4191У	24,99	—	согласовано
н4191У	н4350У	20,00		
н4350У	н4271У	24,99		
н4271У	н4343У	20,00		

3. Сведения о характеристиках уточняемого земельного участка с кадастровым номером 23:42:0708005:3303 :

№ п/п	Наименование характеристики земельного участка	Значение характеристики
1	2	3

1	2	3
1.	Адрес земельного участка	—
1.1.	Сведения о местоположении земельного участка (при отсутствии адреса) в структурированном в соответствии с федеральной информационной адресной системой виде	Российская Федерация, Краснодарский край, Ейский р-н, Ейск г, Лотос снт, уч 369
1.2.	Дополнительные сведения о местоположении земельного участка	—
2.	Площадь земельного участка ± величина погрешности определения (вычисления) площади (Р ± ΔР), м²	500 ± 8,00
3.	Формула, примененная для вычисления предельной погрешности определения площади земельного участка, с подставленными значениями и итоговые (вычисленные) значения	3,5*0,1*√(500) = 8
4.	Площадь земельного участка согласно сведениям Единого государственного реестра недвижимости (Ркад), м²	500,00
5.	Оценка расхождения Р и Ркад (Р - Ркад), м²	0
6.	Предельный минимальный и максимальный размеры земельного участка (Рмин и Рмакс), м²	Рмин = 300 Рмакс = —
7.	Вид (виды) разрешенного использования	Земельные участки садоводческих товариществ
7.1.	Дополнительные сведения об использовании земельного участка	—
8.	Кадастровый или иной государственный учетный номер (инвентарный) здания, сооружения, объекта незавершенного строительства, расположенного на земельном участке	—
9.	Сведения о земельных участках (землях общего пользования, территории общего пользования), посредством которых обеспечивается доступ	23:42:0708005:4975
10.	Иные сведения	Установление границ производилось на основании сведений, содержащихся на чертеже садово-огороднического товарищества «с/т «Лотос»» с учетом фактической ситуации на местности. В результате уточнения описания местоположения границ ЗУ 23:42:0708005:3303, площадь данного ЗУ не изменилась по сравнению со сведениями о площади, содержащимися в ЕГРН. Доступ к ЗУ обеспечивается посредством ЗУ с КН 23:42:0708005:4975, который является ЗУ общего назначения на территории ведения гражданами садоводства для собственных нужд.
4. Пояснения к сведениям об уточняемом земельном участке с кадастровым номером 23:42:0708005:3303 :		
1.	—	

1. Сведения о характерных точках границ уточняемого земельного участка с кадастровым номером 23:42:0708005:3299 :

Система координат МСК-23, зона 1 (23) Зона № 1

Обозначение характерных точек границ	Координаты, м				Метод определения координат	Формулы, примененные для расчета средней квадратической погрешности определения координат характерных точек границ (Mt), с подставленными в такие формулы значениями и итоговые (вычисленные) значения Mt, м	Описание закрепления точки
	содержатся в Едином государственном реестре недвижимости		определены в результате выполнения комплексных кадастровых работ				
	X	Y	X	Y			
1	2	3	4	5	6	7	8
н3773У	—	—	657 431,04	1 324 791,37	Метод спутниковых геодезических измерений (определений)	√(0,1^2 + 0,1^2) = 0,10	—
н4337У	—	—	657 431,36	1 324 816,37			
н4191У	—	—	657 411,36	1 324 816,62			
н4343У	—	—	657 411,04	1 324 791,63			
н3773У	—	—	657 431,04	1 324 791,37			

2. Сведения о частях границ уточняемого земельного участка с кадастровым номером 23:42:0708005:3299 :

Обозначение части границ		Горизонтальное проложение (S), м	Описание прохождения части границ	Сведения о согласовании местоположения границ (согласовано/спорное)
от т.	до т.			
1	2	3	4	5
н3773У	н4337У	25,00	—	согласовано
н4337У	н4191У	20,00		
н4191У	н4343У	24,99		
н4343У	н3773У	20,00		

3. Сведения о характеристиках уточняемого земельного участка с кадастровым номером 23:42:0708005:3299 :

№ п/п	Наименование характеристики земельного участка	Значение характеристики
1	2	3

1	2	3
1.	Адрес земельного участка	—
1.1.	Сведения о местоположении земельного участка (при отсутствии адреса) в структурированном в соответствии с федеральной информационной адресной системой виде	Российская Федерация, Краснодарский край, Ейский р-н, Ейск г, Лотос снт, уч 367
1.2.	Дополнительные сведения о местоположении земельного участка	—
2.	Площадь земельного участка ± величина погрешности определения (вычисления) площади (Р ± ΔР), м²	500 ± 8,00
3.	Формула, примененная для вычисления предельной погрешности определения площади земельного участка, с подставленными значениями и итоговые (вычисленные) значения	3,5*0,1*√(500) = 8
4.	Площадь земельного участка согласно сведениям Единого государственного реестра недвижимости (Ркад), м²	500,00
5.	Оценка расхождения Р и Ркад (Р - Ркад), м²	0
6.	Предельный минимальный и максимальный размеры земельного участка (Рмин и Рмакс), м²	Рмин = 300 Рмакс = —
7.	Вид (виды) разрешенного использования	Для садоводства
7.1.	Дополнительные сведения об использовании земельного участка	—
8.	Кадастровый или иной государственный учетный номер (инвентарный) здания, сооружения, объекта незавершенного строительства, расположенного на земельном участке	—
9.	Сведения о земельных участках (землях общего пользования, территории общего пользования), посредством которых обеспечивается доступ	23:42:0708005:4975
10.	Иные сведения	Установление границ производилось на основании сведений, содержащихся на чертеже садово-огороднического товарищества «с/т «Лотос»» с учетом фактической ситуации на местности. В результате уточнения описания местоположения границ ЗУ 23:42:0708005:3299, площадь данного ЗУ не изменилась по сравнению со сведениями о площади, содержащимися в ЕГРН. Доступ к ЗУ обеспечивается посредством ЗУ с КН 23:42:0708005:4975, который является ЗУ общего назначения на территории ведения гражданами садоводства для собственных нужд.
4. Пояснения к сведениям об уточняемом земельном участке с кадастровым номером 23:42:0708005:3299 :		
1.	—	

1. Сведения о характерных точках границ уточняемого земельного участка с кадастровым номером 23:42:0708005:3296 :

Система координат МСК-23, зона 1 (23) Зона № 1

Обозначение характерных точек границ	Координаты, м				Метод определения координат	Формулы, примененные для расчета средней квадратической погрешности определения координат характерных точек границ (Mt), с подставленными в такие формулы значениями и итоговые (вычисленные) значения Mt, м	Описание закрепления точки
	содержатся в Едином государственном реестре недвижимости		определены в результате выполнения комплексных кадастровых работ				
	X	Y	X	Y			
1	2	3	4	5	6	7	8
н3716У	—	—	657 449,87	1 324 759,48	Метод спутниковых геодезических измерений (определений)	√(0,1^2 + 0,1^2) = 0,10	—
н4469У	—	—	657 450,20	1 324 784,48			
н4256У	—	—	657 430,20	1 324 784,74			
н4363У	—	—	657 429,87	1 324 759,74			
н3716У	—	—	657 449,87	1 324 759,48			

2. Сведения о частях границ уточняемого земельного участка с кадастровым номером 23:42:0708005:3296 :

Обозначение части границ		Горизонтальное проложение (S), м	Описание прохождения части границ	Сведения о согласовании местоположения границ (согласовано/спорное)
от т.	до т.			
1	2	3	4	5
н3716У	н4469У	25,00	—	согласовано
н4469У	н4256У	20,00		
н4256У	н4363У	25,00		
н4363У	н3716У	20,00		

3. Сведения о характеристиках уточняемого земельного участка с кадастровым номером 23:42:0708005:3296 :

№ п/п	Наименование характеристики земельного участка	Значение характеристики
1	2	3

1	2	3
1.	Адрес земельного участка	—
1.1.	Сведения о местоположении земельного участка (при отсутствии адреса) в структурированном в соответствии с федеральной информационной адресной системой виде	Российская Федерация, Краснодарский край, Ейский р-н, Ейск г, Лотос снт, д 366
1.2.	Дополнительные сведения о местоположении земельного участка	—
2.	Площадь земельного участка ± величина погрешности определения (вычисления) площади (Р ± ΔР), м²	500 ± 8,00
3.	Формула, примененная для вычисления предельной погрешности определения площади земельного участка, с подставленными значениями и итоговые (вычисленные) значения	3,5*0,1*√(500) = 8
4.	Площадь земельного участка согласно сведениям Единого государственного реестра недвижимости (Ркад), м²	500,00
5.	Оценка расхождения Р и Ркад (Р - Ркад), м²	0
6.	Предельный минимальный и максимальный размеры земельного участка (Рмин и Рмакс), м²	Рмин = 300 Рмакс = —
7.	Вид (виды) разрешенного использования	для садоводства
7.1.	Дополнительные сведения об использовании земельного участка	—
8.	Кадастровый или иной государственный учетный номер (инвентарный) здания, сооружения, объекта незавершенного строительства, расположенного на земельном участке	—
9.	Сведения о земельных участках (землях общего пользования, территории общего пользования), посредством которых обеспечивается доступ	23:42:0708005:4975
10.	Иные сведения	Установление границ производилось на основании сведений, содержащихся на чертеже садово-огороднического товарищества «с/т «Лотос»» с учетом фактической ситуации на местности. В результате уточнения описания местоположения границ ЗУ 23:42:0708005:3296, площадь данного ЗУ не изменилась по сравнению со сведениями о площади, содержащимися в ЕГРН. Доступ к ЗУ обеспечивается посредством ЗУ с КН 23:42:0708005:4975, который является ЗУ общего назначения на территории ведения гражданами садоводства для собственных нужд.
4. Пояснения к сведениям об уточняемом земельном участке с кадастровым номером 23:42:0708005:3296 :		
1.	—	

1. Сведения о характерных точках границ уточняемого земельного участка с кадастровым номером 23:42:0708005:3294 :

Система координат МСК-23, зона 1 (23) Зона № 1

Обозначение характерных точек границ	Координаты, м				Метод определения координат	Формулы, примененные для расчета средней квадратической погрешности определения координат характерных точек границ (Mt), с подставленными в такие формулы значениями и итоговые (вычисленные) значения Mt, м	Описание закрепления точки
	содержатся в Едином государственном реестре недвижимости		определены в результате выполнения комплексных кадастровых работ				
	X	Y	X	Y			
1	2	3	4	5	6	7	8
н3774У	—	—	657 451,03	1 324 791,11	Метод спутниковых геодезических измерений (определений)	√(0,1^2 + 0,1^2) = 0,10	—
н3775У	—	—	657 451,36	1 324 816,11			
н4337У	—	—	657 431,36	1 324 816,37			
н3773У	—	—	657 431,04	1 324 791,37			
н3774У	—	—	657 451,03	1 324 791,11			

2. Сведения о частях границ уточняемого земельного участка с кадастровым номером 23:42:0708005:3294 :

Обозначение части границ		Горизонтальное проложение (S), м	Описание прохождения части границ	Сведения о согласовании местоположения границ (согласовано/спорное)
от т.	до т.			
1	2	3	4	5
н3774У	н3775У	25,00	—	согласовано
н3775У	н4337У	20,00		
н4337У	н3773У	25,00		
н3773У	н3774У	19,99		

3. Сведения о характеристиках уточняемого земельного участка с кадастровым номером 23:42:0708005:3294 :

№ п/п	Наименование характеристики земельного участка	Значение характеристики
1	2	3

1	2	3
1.	Адрес земельного участка	—
1.1.	Сведения о местоположении земельного участка (при отсутствии адреса) в структурированном в соответствии с федеральной информационной адресной системой виде	Российская Федерация, Краснодарский край, Ейский р-н, Ейск г, Лотос снт, уч 365
1.2.	Дополнительные сведения о местоположении земельного участка	—
2.	Площадь земельного участка ± величина погрешности определения (вычисления) площади (Р ± ΔР), м²	500 ± 8,00
3.	Формула, примененная для вычисления предельной погрешности определения площади земельного участка, с подставленными значениями и итоговые (вычисленные) значения	3,5*0,1*√(500) = 8
4.	Площадь земельного участка согласно сведениям Единого государственного реестра недвижимости (Ркад), м²	500,00
5.	Оценка расхождения Р и Ркад (Р - Ркад), м²	0
6.	Предельный минимальный и максимальный размеры земельного участка (Рмин и Рмакс), м²	Рмин = 300 Рмакс = —
7.	Вид (виды) разрешенного использования	Для садоводства
7.1.	Дополнительные сведения об использовании земельного участка	—
8.	Кадастровый или иной государственный учетный номер (инвентарный) здания, сооружения, объекта незавершенного строительства, расположенного на земельном участке	—
9.	Сведения о земельных участках (землях общего пользования, территории общего пользования), посредством которых обеспечивается доступ	23:42:0708005:4975
10.	Иные сведения	Установление границ производилось на основании сведений, содержащихся на чертеже садово-огороднического товарищества «с/т «Лотос»» с учетом фактической ситуации на местности. В результате уточнения описания местоположения границ ЗУ 23:42:0708005:3294, площадь данного ЗУ не изменилась по сравнению со сведениями о площади, содержащимися в ЕГРН. Доступ к ЗУ обеспечивается посредством ЗУ с КН 23:42:0708005:4975, который является ЗУ общего назначения на территории ведения гражданами садоводства для собственных нужд.
4. Пояснения к сведениям об уточняемом земельном участке с кадастровым номером 23:42:0708005:3294 :		
1.	—	

1. Сведения о характерных точках границ уточняемого земельного участка с кадастровым номером 23:42:0708005:3212 :

Система координат МСК-23, зона 1 (23) Зона № 1

Обозначение характерных точек границ	Координаты, м				Метод определения координат	Формулы, примененные для расчета средней квадратической погрешности определения координат характерных точек границ (Mt), с подставленными в такие формулы значениями и итоговые (вычисленные) значения Mt, м	Описание закрепления точки
	содержатся в Едином государственном реестре недвижимости		определены в результате выполнения комплексных кадастровых работ				
	X	Y	X	Y			
1	2	3	4	5	6	7	8
н4200У	—	—	657 451,92	1 324 927,64	Метод спутниковых геодезических измерений (определений)	√(0,1^2 + 0,1^2) = 0,10	—
н4408У	—	—	657 452,02	1 324 952,64			
н3707У	—	—	657 432,02	1 324 952,98			
н4151У	—	—	657 431,92	1 324 927,98			
н4200У	—	—	657 451,92	1 324 927,64			

2. Сведения о частях границ уточняемого земельного участка с кадастровым номером 23:42:0708005:3212 :

Обозначение части границ		Горизонтальное проложение (S), м	Описание прохождения части границ	Сведения о согласовании местоположения границ (согласовано/спорное)
от т.	до т.			
1	2	3	4	5
н4200У	н4408У	25,00	—	согласовано
н4408У	н3707У	20,00		
н3707У	н4151У	25,00		
н4151У	н4200У	20,00		

3. Сведения о характеристиках уточняемого земельного участка с кадастровым номером 23:42:0708005:3212 :

№ п/п	Наименование характеристики земельного участка	Значение характеристики
1	2	3

1	2	3
1.	Адрес земельного участка	—
1.1.	Сведения о местоположении земельного участка (при отсутствии адреса) в структурированном в соответствии с федеральной информационной адресной системой виде	Российская Федерация, Краснодарский край, Ейский р-н, Ейск г, Лотос снт, уч 33
1.2.	Дополнительные сведения о местоположении земельного участка	—
2.	Площадь земельного участка ± величина погрешности определения (вычисления) площади (Р ± ΔР), м²	500 ± 8,00
3.	Формула, примененная для вычисления предельной погрешности определения площади земельного участка, с подставленными значениями и итоговые (вычисленные) значения	3,5*0,1*√(500) = 8
4.	Площадь земельного участка согласно сведениям Единого государственного реестра недвижимости (Ркад), м²	500,00
5.	Оценка расхождения Р и Ркад (Р - Ркад), м²	0
6.	Предельный минимальный и максимальный размеры земельного участка (Рмин и Рмакс), м²	Рмин = 300 Рмакс = —
7.	Вид (виды) разрешенного использования	Земельные участки садоводческих товариществ
7.1.	Дополнительные сведения об использовании земельного участка	—
8.	Кадастровый или иной государственный учетный номер (инвентарный) здания, сооружения, объекта незавершенного строительства, расположенного на земельном участке	—
9.	Сведения о земельных участках (землях общего пользования, территории общего пользования), посредством которых обеспечивается доступ	23:42:0708005:4975
10.	Иные сведения	Установление границ производилось на основании сведений, содержащихся на чертеже садово-огороднического товарищества «с/т «Лотос»» с учетом фактической ситуации на местности. В результате уточнения описания местоположения границ ЗУ 23:42:0708005:3212, площадь данного ЗУ не изменилась по сравнению со сведениями о площади, содержащимися в ЕГРН. Доступ к ЗУ обеспечивается посредством ЗУ с КН 23:42:0708005:4975, который является ЗУ общего назначения на территории ведения гражданами садоводства для собственных нужд.
4. Пояснения к сведениям об уточняемом земельном участке с кадастровым номером 23:42:0708005:3212 :		
1.	—	

1. Сведения о характерных точках границ уточняемого земельного участка с кадастровым номером 23:42:0708005:3143 :

Система координат МСК-23, зона 1 (23) Зона № 1

Обозначение характерных точек границ	Координаты, м				Метод определения координат	Формулы, примененные для расчета средней квадратической погрешности определения координат характерных точек границ (Mt), с подставленными в такие формулы значениями и итоговые (вычисленные) значения Mt, м	Описание закрепления точки
	содержатся в Едином государственном реестре недвижимости		определены в результате выполнения комплексных кадастровых работ				
	X	Y	X	Y			
1	2	3	4	5	6	7	8
н3643У	—	—	656 911,24	1 324 855,17	Метод спутниковых геодезических измерений (определений)	√(0,1^2 + 0,1^2) = 0,10	—
н4262У	—	—	656 911,56	1 324 880,17			
н3641У	—	—	656 891,56	1 324 880,43			
н3642У	—	—	656 891,24	1 324 855,43			
н3643У	—	—	656 911,24	1 324 855,17			

2. Сведения о частях границ уточняемого земельного участка с кадастровым номером 23:42:0708005:3143 :

Обозначение части границ		Горизонтальное проложение (S), м	Описание прохождения части границ	Сведения о согласовании местоположения границ (согласовано/спорное)
от т.	до т.			
1	2	3	4	5
н3643У	н4262У	25,00	—	согласовано
н4262У	н3641У	20,00		
н3641У	н3642У	25,00		
н3642У	н3643У	20,00		

3. Сведения о характеристиках уточняемого земельного участка с кадастровым номером 23:42:0708005:3143 :

№ п/п	Наименование характеристики земельного участка	Значение характеристики
1	2	3

1	2	3
1.	Адрес земельного участка	—
1.1.	Сведения о местоположении земельного участка (при отсутствии адреса) в структурированном в соответствии с федеральной информационной адресной системой виде	Российская Федерация, Краснодарский край, Ейский р-н, Ейск г, Лотос снт, уч 299
1.2.	Дополнительные сведения о местоположении земельного участка	—
2.	Площадь земельного участка ± величина погрешности определения (вычисления) площади (Р ± ΔР), м²	500 ± 8,00
3.	Формула, примененная для вычисления предельной погрешности определения площади земельного участка, с подставленными значениями и итоговые (вычисленные) значения	3,5*0,1*√(500) = 8
4.	Площадь земельного участка согласно сведениям Единого государственного реестра недвижимости (Ркад), м²	500,00
5.	Оценка расхождения Р и Ркад (Р - Ркад), м²	0
6.	Предельный минимальный и максимальный размеры земельного участка (Рмин и Рмакс), м²	Рмин = 300 Рмакс = —
7.	Вид (виды) разрешенного использования	Земельные участки садоводческих товариществ
7.1.	Дополнительные сведения об использовании земельного участка	—
8.	Кадастровый или иной государственный учетный номер (инвентарный) здания, сооружения, объекта незавершенного строительства, расположенного на земельном участке	—
9.	Сведения о земельных участках (землях общего пользования, территории общего пользования), посредством которых обеспечивается доступ	23:42:0708005:4975
10.	Иные сведения	Установление границ производилось на основании сведений, содержащихся на чертеже садово-огороднического товарищества «с/т «Лотос»» с учетом фактической ситуации на местности. В результате уточнения описания местоположения границ ЗУ 23:42:0708005:3143, площадь данного ЗУ не изменилась по сравнению со сведениями о площади, содержащимися в ЕГРН. Доступ к ЗУ обеспечивается посредством ЗУ с КН 23:42:0708005:4975, который является ЗУ общего назначения на территории ведения гражданами садоводства для собственных нужд.
4. Пояснения к сведениям об уточняемом земельном участке с кадастровым номером 23:42:0708005:3143 :		
1.	—	

1. Сведения о характерных точках границ уточняемого земельного участка с кадастровым номером 23:42:0708005:3138 :

Система координат МСК-23, зона 1 (23) Зона № 1

Обозначение характерных точек границ	Координаты, м				Метод определения координат	Формулы, примененные для расчета средней квадратической погрешности определения координат характерных точек границ (Mt), с подставленными в такие формулы значениями и итоговые (вычисленные) значения Mt, м	Описание закрепления точки
	содержатся в Едином государственном реестре недвижимости		определены в результате выполнения комплексных кадастровых работ				
	X	Y	X	Y			
1	2	3	4	5	6	7	8
н3644У	—	—	656 931,24	1 324 854,91	Метод спутниковых геодезических измерений (определений)	√(0,1^2 + 0,1^2) = 0,10	—
н4263У	—	—	656 931,56	1 324 879,91			
н4262У	—	—	656 911,56	1 324 880,17			
н3643У	—	—	656 911,24	1 324 855,17			
н3644У	—	—	656 931,24	1 324 854,91			

2. Сведения о частях границ уточняемого земельного участка с кадастровым номером 23:42:0708005:3138 :

Обозначение части границ		Горизонтальное проложение (S), м	Описание прохождения части границ	Сведения о согласовании местоположения границ (согласовано/спорное)
от т.	до т.			
1	2	3	4	5
н3644У	н4263У	25,00	—	согласовано
н4263У	н4262У	20,00		
н4262У	н3643У	25,00		
н3643У	н3644У	20,00		

3. Сведения о характеристиках уточняемого земельного участка с кадастровым номером 23:42:0708005:3138 :

№ п/п	Наименование характеристики земельного участка	Значение характеристики
1	2	3

1	2	3
1.	Адрес земельного участка	—
1.1.	Сведения о местоположении земельного участка (при отсутствии адреса) в структурированном в соответствии с федеральной информационной адресной системой виде	Российская Федерация, Краснодарский край, Ейский р-н, Ейск г, Лотос снт, уч 297
1.2.	Дополнительные сведения о местоположении земельного участка	—
2.	Площадь земельного участка ± величина погрешности определения (вычисления) площади (Р ± ΔР), м²	500 ± 8,00
3.	Формула, примененная для вычисления предельной погрешности определения площади земельного участка, с подставленными значениями и итоговые (вычисленные) значения	3,5*0,1*√(500) = 8
4.	Площадь земельного участка согласно сведениям Единого государственного реестра недвижимости (Ркад), м²	500,00
5.	Оценка расхождения Р и Ркад (Р - Ркад), м²	0
6.	Предельный минимальный и максимальный размеры земельного участка (Рмин и Рмакс), м²	Рмин = 300 Рмакс = —
7.	Вид (виды) разрешенного использования	Земельные участки садоводческих товариществ
7.1.	Дополнительные сведения об использовании земельного участка	—
8.	Кадастровый или иной государственный учетный номер (инвентарный) здания, сооружения, объекта незавершенного строительства, расположенного на земельном участке	—
9.	Сведения о земельных участках (землях общего пользования, территории общего пользования), посредством которых обеспечивается доступ	23:42:0708005:4975
10.	Иные сведения	Установление границ производилось на основании сведений, содержащихся на чертеже садово-огороднического товарищества «с/т «Лотос»» с учетом фактической ситуации на местности. В результате уточнения описания местоположения границ ЗУ 23:42:0708005:3138, площадь данного ЗУ не изменилась по сравнению со сведениями о площади, содержащимися в ЕГРН. Доступ к ЗУ обеспечивается посредством ЗУ с КН 23:42:0708005:4975, который является ЗУ общего назначения на территории ведения гражданами садоводства для собственных нужд.
4. Пояснения к сведениям об уточняемом земельном участке с кадастровым номером 23:42:0708005:3138 :		
1.	—	

1. Сведения о характерных точках границ уточняемого земельного участка с кадастровым номером 23:42:0708005:3131 :

Система координат МСК-23, зона 1 (23) Зона № 1

Обозначение характерных точек границ	Координаты, м				Метод определения координат	Формулы, примененные для расчета средней квадратической погрешности определения координат характерных точек границ (Mt), с подставленными в такие формулы значениями и итоговые (вычисленные) значения Mt, м	Описание закрепления точки
	содержатся в Едином государственном реестре недвижимости		определены в результате выполнения комплексных кадастровых работ				
	X	Y	X	Y			
1	2	3	4	5	6	7	8
н4318У	—	—	656 951,44	1 324 822,69	Метод спутниковых геодезических измерений (определений)	√(0,1^2 + 0,1^2) = 0,10	—
н4252У	—	—	656 971,44	1 324 822,43			
н3798У	—	—	656 971,76	1 324 847,43			
н3799У	—	—	656 951,76	1 324 847,69			
н4318У	—	—	656 951,44	1 324 822,69			

2. Сведения о частях границ уточняемого земельного участка с кадастровым номером 23:42:0708005:3131 :

Обозначение части границ		Горизонтальное проложение (S), м	Описание прохождения части границ	Сведения о согласовании местоположения границ (согласовано/спорное)
от т.	до т.			
1	2	3	4	5
н4318У	н4252У	20,00	—	согласовано
н4252У	н3798У	25,00		
н3798У	н3799У	20,00		
н3799У	н4318У	25,00		

3. Сведения о характеристиках уточняемого земельного участка с кадастровым номером 23:42:0708005:3131 :

№ п/п	Наименование характеристики земельного участка	Значение характеристики
1	2	3

1	2	3
1.	Адрес земельного участка	—
1.1.	Сведения о местоположении земельного участка (при отсутствии адреса) в структурированном в соответствии с федеральной информационной адресной системой виде	Российская Федерация, Краснодарский край, Ейский р-н, Ейск г, Лотос снт, уч 294
1.2.	Дополнительные сведения о местоположении земельного участка	—
2.	Площадь земельного участка ± величина погрешности определения (вычисления) площади (Р ± ΔР), м²	500 ± 8,00
3.	Формула, примененная для вычисления предельной погрешности определения площади земельного участка, с подставленными значениями и итоговые (вычисленные) значения	3,5*0,1*√(500) = 8
4.	Площадь земельного участка согласно сведениям Единого государственного реестра недвижимости (Ркад), м²	500,00
5.	Оценка расхождения Р и Ркад (Р - Ркад), м²	0
6.	Предельный минимальный и максимальный размеры земельного участка (Рмин и Рмакс), м²	Рмин = 300 Рмакс = —
7.	Вид (виды) разрешенного использования	Земельные участки садоводческих товариществ
7.1.	Дополнительные сведения об использовании земельного участка	—
8.	Кадастровый или иной государственный учетный номер (инвентарный) здания, сооружения, объекта незавершенного строительства, расположенного на земельном участке	—
9.	Сведения о земельных участках (землях общего пользования, территории общего пользования), посредством которых обеспечивается доступ	23:42:0708005:4975
10.	Иные сведения	Установление границ производилось на основании сведений, содержащихся на чертеже садово-огороднического товарищества «с/т «Лотос»» с учетом фактической ситуации на местности. В результате уточнения описания местоположения границ ЗУ 23:42:0708005:3131, площадь данного ЗУ не изменилась по сравнению со сведениями о площади, содержащимися в ЕГРН. Доступ к ЗУ обеспечивается посредством ЗУ с КН 23:42:0708005:4975, который является ЗУ общего назначения на территории ведения гражданами садоводства для собственных нужд.
4. Пояснения к сведениям об уточняемом земельном участке с кадастровым номером 23:42:0708005:3131 :		
1.	—	

1. Сведения о характерных точках границ уточняемого земельного участка с кадастровым номером 23:42:0708005:3130 :

Система координат МСК-23, зона 1 (23) Зона № 1

Обозначение характерных точек границ	Координаты, м				Метод определения координат	Формулы, примененные для расчета средней квадратической погрешности определения координат характерных точек границ (Mt), с подставленными в такие формулы значениями и итоговые (вычисленные) значения Mt, м	Описание закрепления точки
	содержатся в Едином государственном реестре недвижимости		определены в результате выполнения комплексных кадастровых работ				
	X	Y	X	Y			
1	2	3	4	5	6	7	8
н4313У	—	—	656 971,24	1 324 854,39	Метод спутниковых геодезических измерений (определений)	√(0,1^2 + 0,1^2) = 0,10	—
н4197У	—	—	656 971,56	1 324 879,39			
н4378У	—	—	656 951,56	1 324 879,65			
н4444У	—	—	656 951,24	1 324 854,65			
н4313У	—	—	656 971,24	1 324 854,39			

2. Сведения о частях границ уточняемого земельного участка с кадастровым номером 23:42:0708005:3130 :

Обозначение части границ		Горизонтальное проложение (S), м	Описание прохождения части границ	Сведения о согласовании местоположения границ (согласовано/спорное)
от т.	до т.			
1	2	3	4	5
н4313У	н4197У	25,00	—	согласовано
н4197У	н4378У	20,00		
н4378У	н4444У	25,00		
н4444У	н4313У	20,00		

3. Сведения о характеристиках уточняемого земельного участка с кадастровым номером 23:42:0708005:3130 :

№ п/п	Наименование характеристики земельного участка	Значение характеристики
1	2	3

1	2	3
1.	Адрес земельного участка	—
1.1.	Сведения о местоположении земельного участка (при отсутствии адреса) в структурированном в соответствии с федеральной информационной адресной системой виде	Российская Федерация, Краснодарский край, Ейский р-н, Ейск г, Лотос снт, уч 293
1.2.	Дополнительные сведения о местоположении земельного участка	—
2.	Площадь земельного участка ± величина погрешности определения (вычисления) площади (Р ± ΔР), м²	500 ± 8,00
3.	Формула, примененная для вычисления предельной погрешности определения площади земельного участка, с подставленными значениями и итоговые (вычисленные) значения	3,5*0,1*√(500) = 8
4.	Площадь земельного участка согласно сведениям Единого государственного реестра недвижимости (Ркад), м²	500,00
5.	Оценка расхождения Р и Ркад (Р - Ркад), м²	0
6.	Предельный минимальный и максимальный размеры земельного участка (Рмин и Рмакс), м²	Рмин = 300 Рмакс = —
7.	Вид (виды) разрешенного использования	Земельные участки садоводческих товариществ
7.1.	Дополнительные сведения об использовании земельного участка	—
8.	Кадастровый или иной государственный учетный номер (инвентарный) здания, сооружения, объекта незавершенного строительства, расположенного на земельном участке	—
9.	Сведения о земельных участках (землях общего пользования, территории общего пользования), посредством которых обеспечивается доступ	23:42:0708005:4975
10.	Иные сведения	Установление границ производилось на основании сведений, содержащихся на чертеже садово-огороднического товарищества «с/т «Лотос»» с учетом фактической ситуации на местности. В результате уточнения описания местоположения границ ЗУ 23:42:0708005:3130, площадь данного ЗУ не изменилась по сравнению со сведениями о площади, содержащимися в ЕГРН. Доступ к ЗУ обеспечивается посредством ЗУ с КН 23:42:0708005:4975, который является ЗУ общего назначения на территории ведения гражданами садоводства для собственных нужд.
4. Пояснения к сведениям об уточняемом земельном участке с кадастровым номером 23:42:0708005:3130 :		
1.	—	

1. Сведения о характерных точках границ уточняемого земельного участка с кадастровым номером 23:42:0708005:3118 :

Система координат МСК-23, зона 1 (23) Зона № 1

Обозначение характерных точек границ	Координаты, м				Метод определения координат	Формулы, примененные для расчета средней квадратической погрешности определения координат характерных точек границ (Mt), с подставленными в такие формулы значениями и итоговые (вычисленные) значения Mt, м	Описание закрепления точки
	содержатся в Едином государственном реестре недвижимости		определены в результате выполнения комплексных кадастровых работ				
	X	Y	X	Y			
1	2	3	4	5	6	7	8
н4211У	—	—	657 011,44	1 324 821,91	Метод спутниковых геодезических измерений (определений)	√(0,1^2 + 0,1^2) = 0,10	—
н4321У	—	—	657 031,44	1 324 821,65			
н4383У	—	—	657 031,76	1 324 846,65			
н3796У	—	—	657 011,76	1 324 846,91			
н4211У	—	—	657 011,44	1 324 821,91			

2. Сведения о частях границ уточняемого земельного участка с кадастровым номером 23:42:0708005:3118 :

Обозначение части границ		Горизонтальное проложение (S), м	Описание прохождения части границ	Сведения о согласовании местоположения границ (согласовано/спорное)
от т.	до т.			
1	2	3	4	5
н4211У	н4321У	20,00	—	согласовано
н4321У	н4383У	25,00		
н4383У	н3796У	20,00		
н3796У	н4211У	25,00		

3. Сведения о характеристиках уточняемого земельного участка с кадастровым номером 23:42:0708005:3118 :

№ п/п	Наименование характеристики земельного участка	Значение характеристики
1	2	3

1	2	3
1.	Адрес земельного участка	—
1.1.	Сведения о местоположении земельного участка (при отсутствии адреса) в структурированном в соответствии с федеральной информационной адресной системой виде	Российская Федерация, Краснодарский край, Ейский р-н, Ейск г, Лотос снт, уч 288
1.2.	Дополнительные сведения о местоположении земельного участка	—
2.	Площадь земельного участка ± величина погрешности определения (вычисления) площади (Р ± ΔР), м²	500 ± 8,00
3.	Формула, примененная для вычисления предельной погрешности определения площади земельного участка, с подставленными значениями и итоговые (вычисленные) значения	3,5*0,1*√(500) = 8
4.	Площадь земельного участка согласно сведениям Единого государственного реестра недвижимости (Ркад), м²	500,00
5.	Оценка расхождения Р и Ркад (Р - Ркад), м²	0
6.	Предельный минимальный и максимальный размеры земельного участка (Рмин и Рмакс), м²	Рмин = 300 Рмакс = —
7.	Вид (виды) разрешенного использования	Земельные участки садоводческих товариществ
7.1.	Дополнительные сведения об использовании земельного участка	—
8.	Кадастровый или иной государственный учетный номер (инвентарный) здания, сооружения, объекта незавершенного строительства, расположенного на земельном участке	—
9.	Сведения о земельных участках (землях общего пользования, территории общего пользования), посредством которых обеспечивается доступ	23:42:0708005:4975
10.	Иные сведения	Установление границ производилось на основании сведений, содержащихся на чертеже садово-огороднического товарищества «с/т «Лотос»» с учетом фактической ситуации на местности. В результате уточнения описания местоположения границ ЗУ 23:42:0708005:3118, площадь данного ЗУ не изменилась по сравнению со сведениями о площади, содержащимися в ЕГРН. Доступ к ЗУ обеспечивается посредством ЗУ с КН 23:42:0708005:4975, который является ЗУ общего назначения на территории ведения гражданами садоводства для собственных нужд.
4. Пояснения к сведениям об уточняемом земельном участке с кадастровым номером 23:42:0708005:3118 :		
1.	—	

1. Сведения о характерных точках границ уточняемого земельного участка с кадастровым номером 23:42:0708005:3112 :

Система координат МСК-23, зона 1 (23) Зона № 1

Обозначение характерных точек границ	Координаты, м				Метод определения координат	Формулы, примененные для расчета средней квадратической погрешности определения координат характерных точек границ (Mt), с подставленными в такие формулы значениями и итоговые (вычисленные) значения Mt, м	Описание закрепления точки
	содержатся в Едином государственном реестре недвижимости		определены в результате выполнения комплексных кадастровых работ				
	X	Y	X	Y			
1	2	3	4	5	6	7	8
н4321У	—	—	657 031,44	1 324 821,65	Метод спутниковых геодезических измерений (определений)	√(0,1^2 + 0,1^2) = 0,10	—
н4184У	—	—	657 051,44	1 324 821,39			
н3794У	—	—	657 051,76	1 324 846,36			
н4383У	—	—	657 031,76	1 324 846,65			
н4321У	—	—	657 031,44	1 324 821,65			

2. Сведения о частях границ уточняемого земельного участка с кадастровым номером 23:42:0708005:3112 :

Обозначение части границ		Горизонтальное проложение (S), м	Описание прохождения части границ	Сведения о согласовании местоположения границ (согласовано/спорное)
от т.	до т.			
1	2	3	4	5
н4321У	н4184У	20,00	—	согласовано
н4184У	н3794У	24,97		
н3794У	н4383У	20,00		
н4383У	н4321У	25,00		

3. Сведения о характеристиках уточняемого земельного участка с кадастровым номером 23:42:0708005:3112 :

№ п/п	Наименование характеристики земельного участка	Значение характеристики
1	2	3

1	2	3
1.	Адрес земельного участка	—
1.1.	Сведения о местоположении земельного участка (при отсутствии адреса) в структурированном в соответствии с федеральной информационной адресной системой виде	Российская Федерация, Краснодарский край, Ейский р-н, Ейск г, Лотос снт, уч 286
1.2.	Дополнительные сведения о местоположении земельного участка	—
2.	Площадь земельного участка ± величина погрешности определения (вычисления) площади (Р ± ΔР), м²	500 ± 8,00
3.	Формула, примененная для вычисления предельной погрешности определения площади земельного участка, с подставленными значениями и итоговые (вычисленные) значения	3,5*0,1*√(500) = 8
4.	Площадь земельного участка согласно сведениям Единого государственного реестра недвижимости (Ркад), м²	500,00
5.	Оценка расхождения Р и Ркад (Р - Ркад), м²	0
6.	Предельный минимальный и максимальный размеры земельного участка (Рмин и Рмакс), м²	Рмин = 300 Рмакс = —
7.	Вид (виды) разрешенного использования	Земельные участки садоводческих товариществ
7.1.	Дополнительные сведения об использовании земельного участка	—
8.	Кадастровый или иной государственный учетный номер (инвентарный) здания, сооружения, объекта незавершенного строительства, расположенного на земельном участке	—
9.	Сведения о земельных участках (землях общего пользования, территории общего пользования), посредством которых обеспечивается доступ	23:42:0708005:4975
10.	Иные сведения	Установление границ производилось на основании сведений, содержащихся на чертеже садово-огороднического товарищества «с/т «Лотос»» с учетом фактической ситуации на местности. В результате уточнения описания местоположения границ ЗУ 23:42:0708005:3112, площадь данного ЗУ не изменилась по сравнению со сведениями о площади, содержащимися в ЕГРН. Доступ к ЗУ обеспечивается посредством ЗУ с КН 23:42:0708005:4975, который является ЗУ общего назначения на территории ведения гражданами садоводства для собственных нужд.
4. Пояснения к сведениям об уточняемом земельном участке с кадастровым номером 23:42:0708005:3112 :		
1.	—	

1. Сведения о характерных точках границ уточняемого земельного участка с кадастровым номером 23:42:0708005:3111 :

Система координат МСК-23, зона 1 (23) Зона № 1

Обозначение характерных точек границ	Координаты, м				Метод определения координат	Формулы, примененные для расчета средней квадратической погрешности определения координат характерных точек границ (Mt), с подставленными в такие формулы значениями и итоговые (вычисленные) значения Mt, м	Описание закрепления точки
	содержатся в Едином государственном реестре недвижимости		определены в результате выполнения комплексных кадастровых работ				
	X	Y	X	Y			
1	2	3	4	5	6	7	8
н3650У	—	—	657 051,24	1 324 853,35	Метод спутниковых геодезических измерений (определений)	√(0,1^2 + 0,1^2) = 0,10	—
н4218У	—	—	657 051,56	1 324 878,35			
н4288У	—	—	657 031,56	1 324 878,61			
н3649У	—	—	657 031,24	1 324 853,61			
н3650У	—	—	657 051,24	1 324 853,35			

2. Сведения о частях границ уточняемого земельного участка с кадастровым номером 23:42:0708005:3111 :

Обозначение части границ		Горизонтальное проложение (S), м	Описание прохождения части границ	Сведения о согласовании местоположения границ (согласовано/спорное)
от т.	до т.			
1	2	3	4	5
н3650У	н4218У	25,00	—	согласовано
н4218У	н4288У	20,00		
н4288У	н3649У	25,00		
н3649У	н3650У	20,00		

3. Сведения о характеристиках уточняемого земельного участка с кадастровым номером 23:42:0708005:3111 :

№ п/п	Наименование характеристики земельного участка	Значение характеристики
1	2	3

1	2	3
1.	Адрес земельного участка	—
1.1.	Сведения о местоположении земельного участка (при отсутствии адреса) в структурированном в соответствии с федеральной информационной адресной системой виде	Российская Федерация, Краснодарский край, Ейский р-н, Ейск г, Лотос снт, уч 285
1.2.	Дополнительные сведения о местоположении земельного участка	—
2.	Площадь земельного участка ± величина погрешности определения (вычисления) площади (Р ± ΔР), м²	500 ± 8,00
3.	Формула, примененная для вычисления предельной погрешности определения площади земельного участка, с подставленными значениями и итоговые (вычисленные) значения	3,5*0,1*√(500) = 8
4.	Площадь земельного участка согласно сведениям Единого государственного реестра недвижимости (Ркад), м²	500,00
5.	Оценка расхождения Р и Ркад (Р - Ркад), м²	0
6.	Предельный минимальный и максимальный размеры земельного участка (Рмин и Рмакс), м²	Рмин = 300 Рмакс = —
7.	Вид (виды) разрешенного использования	Земельные участки садоводческих товариществ
7.1.	Дополнительные сведения об использовании земельного участка	—
8.	Кадастровый или иной государственный учетный номер (инвентарный) здания, сооружения, объекта незавершенного строительства, расположенного на земельном участке	—
9.	Сведения о земельных участках (землях общего пользования, территории общего пользования), посредством которых обеспечивается доступ	23:42:0708005:4975
10.	Иные сведения	Установление границ производилось на основании сведений, содержащихся на чертеже садово-огороднического товарищества «с/т «Лотос»» с учетом фактической ситуации на местности. В результате уточнения описания местоположения границ ЗУ 23:42:0708005:3111, площадь данного ЗУ не изменилась по сравнению со сведениями о площади, содержащимися в ЕГРН. Доступ к ЗУ обеспечивается посредством ЗУ с КН 23:42:0708005:4975, который является ЗУ общего назначения на территории ведения гражданами садоводства для собственных нужд.
4. Пояснения к сведениям об уточняемом земельном участке с кадастровым номером 23:42:0708005:3111 :		
1.	—	

1. Сведения о характерных точках границ уточняемого земельного участка с кадастровым номером 23:42:0708005:3106 :

Система координат МСК-23, зона 1 (23) Зона № 1

Обозначение характерных точек границ	Координаты, м				Метод определения координат	Формулы, примененные для расчета средней квадратической погрешности определения координат характерных точек границ (Mt), с подставленными в такие формулы значениями и итоговые (вычисленные) значения Mt, м	Описание закрепления точки
	содержатся в Едином государственном реестре недвижимости		определены в результате выполнения комплексных кадастровых работ				
	X	Y	X	Y			
1	2	3	4	5	6	7	8
н3651У	—	—	657 071,24	1 324 853,09	Метод спутниковых геодезических измерений (определений)	√(0,1^2 + 0,1^2) = 0,10	—
н4209У	—	—	657 071,56	1 324 878,09			
н4218У	—	—	657 051,56	1 324 878,35			
н3650У	—	—	657 051,24	1 324 853,35			
н3651У	—	—	657 071,24	1 324 853,09			

2. Сведения о частях границ уточняемого земельного участка с кадастровым номером 23:42:0708005:3106 :

Обозначение части границ		Горизонтальное проложение (S), м	Описание прохождения части границ	Сведения о согласовании местоположения границ (согласовано/спорное)
от т.	до т.			
1	2	3	4	5
н3651У	н4209У	25,00	—	согласовано
н4209У	н4218У	20,00		
н4218У	н3650У	25,00		
н3650У	н3651У	20,00		

3. Сведения о характеристиках уточняемого земельного участка с кадастровым номером 23:42:0708005:3106 :

№ п/п	Наименование характеристики земельного участка	Значение характеристики
1	2	3

1	2	3
1.	Адрес земельного участка	—
1.1.	Сведения о местоположении земельного участка (при отсутствии адреса) в структурированном в соответствии с федеральной информационной адресной системой виде	Российская Федерация, Краснодарский край, Ейский р-н, Ейск г, Лотос снт, уч 283
1.2.	Дополнительные сведения о местоположении земельного участка	—
2.	Площадь земельного участка ± величина погрешности определения (вычисления) площади (Р ± ΔР), м²	500 ± 8,00
3.	Формула, примененная для вычисления предельной погрешности определения площади земельного участка, с подставленными значениями и итоговые (вычисленные) значения	3,5*0,1*√(500) = 8
4.	Площадь земельного участка согласно сведениям Единого государственного реестра недвижимости (Ркад), м²	500,00
5.	Оценка расхождения Р и Ркад (Р - Ркад), м²	0
6.	Предельный минимальный и максимальный размеры земельного участка (Рмин и Рмакс), м²	Рмин = 300 Рмакс = —
7.	Вид (виды) разрешенного использования	Земельные участки садоводческих товариществ
7.1.	Дополнительные сведения об использовании земельного участка	—
8.	Кадастровый или иной государственный учетный номер (инвентарный) здания, сооружения, объекта незавершенного строительства, расположенного на земельном участке	—
9.	Сведения о земельных участках (землях общего пользования, территории общего пользования), посредством которых обеспечивается доступ	23:42:0708005:4975
10.	Иные сведения	Установление границ производилось на основании сведений, содержащихся на чертеже садово-огороднического товарищества «с/т «Лотос»» с учетом фактической ситуации на местности. В результате уточнения описания местоположения границ ЗУ 23:42:0708005:3106, площадь данного ЗУ не изменилась по сравнению со сведениями о площади, содержащимися в ЕГРН. Доступ к ЗУ обеспечивается посредством ЗУ с КН 23:42:0708005:4975, который является ЗУ общего назначения на территории ведения гражданами садоводства для собственных нужд.
4. Пояснения к сведениям об уточняемом земельном участке с кадастровым номером 23:42:0708005:3106 :		
1.	—	

1. Сведения о характерных точках границ уточняемого земельного участка с кадастровым номером 23:42:0708005:3101 :

Система координат МСК-23, зона 1 (23) Зона № 1

Обозначение характерных точек границ	Координаты, м				Метод определения координат	Формулы, примененные для расчета средней квадратической погрешности определения координат характерных точек границ (Mt), с подставленными в такие формулы значениями и итоговые (вычисленные) значения Mt, м	Описание закрепления точки
	содержатся в Едином государственном реестре недвижимости		определены в результате выполнения комплексных кадастровых работ				
	X	Y	X	Y			
1	2	3	4	5	6	7	8
н3652У	—	—	657 091,24	1 324 852,83	Метод спутниковых геодезических измерений (определений)	√(0,1^2 + 0,1^2) = 0,10	—
н4400У	—	—	657 091,56	1 324 877,83			
н4209У	—	—	657 071,56	1 324 878,09			
н3651У	—	—	657 071,24	1 324 853,09			
н3652У	—	—	657 091,24	1 324 852,83			

2. Сведения о частях границ уточняемого земельного участка с кадастровым номером 23:42:0708005:3101 :

Обозначение части границ		Горизонтальное проложение (S), м	Описание прохождения части границ	Сведения о согласовании местоположения границ (согласовано/спорное)
от т.	до т.			
1	2	3	4	5
н3652У	н4400У	25,00	—	согласовано
н4400У	н4209У	20,00		
н4209У	н3651У	25,00		
н3651У	н3652У	20,00		

3. Сведения о характеристиках уточняемого земельного участка с кадастровым номером 23:42:0708005:3101 :

№ п/п	Наименование характеристики земельного участка	Значение характеристики
1	2	3

1	2	3
1.	Адрес земельного участка	—
1.1.	Сведения о местоположении земельного участка (при отсутствии адреса) в структурированном в соответствии с федеральной информационной адресной системой виде	Российская Федерация, Краснодарский край, Ейский р-н, Ейск г, Лотос снт, уч 281
1.2.	Дополнительные сведения о местоположении земельного участка	—
2.	Площадь земельного участка ± величина погрешности определения (вычисления) площади (Р ± ΔР), м²	500 ± 8,00
3.	Формула, примененная для вычисления предельной погрешности определения площади земельного участка, с подставленными значениями и итоговые (вычисленные) значения	3,5*0,1*√(500) = 8
4.	Площадь земельного участка согласно сведениям Единого государственного реестра недвижимости (Ркад), м²	500,00
5.	Оценка расхождения Р и Ркад (Р - Ркад), м²	0
6.	Предельный минимальный и максимальный размеры земельного участка (Рмин и Рмакс), м²	Рмин = 300 Рмакс = —
7.	Вид (виды) разрешенного использования	Земельные участки садоводческих товариществ
7.1.	Дополнительные сведения об использовании земельного участка	—
8.	Кадастровый или иной государственный учетный номер (инвентарный) здания, сооружения, объекта незавершенного строительства, расположенного на земельном участке	—
9.	Сведения о земельных участках (землях общего пользования, территории общего пользования), посредством которых обеспечивается доступ	23:42:0708005:4975
10.	Иные сведения	Установление границ производилось на основании сведений, содержащихся на чертеже садово-огороднического товарищества «с/т «Лотос»» с учетом фактической ситуации на местности. В результате уточнения описания местоположения границ ЗУ 23:42:0708005:3101, площадь данного ЗУ не изменилась по сравнению со сведениями о площади, содержащимися в ЕГРН. Доступ к ЗУ обеспечивается посредством ЗУ с КН 23:42:0708005:4975, который является ЗУ общего назначения на территории ведения гражданами садоводства для собственных нужд.
4. Пояснения к сведениям об уточняемом земельном участке с кадастровым номером 23:42:0708005:3101 :		
1.	—	

1. Сведения о характерных точках границ уточняемого земельного участка с кадастровым номером 23:42:0708005:3099 :

Система координат МСК-23, зона 1 (23) Зона № 1

Обозначение характерных точек границ	Координаты, м				Метод определения координат	Формулы, примененные для расчета средней квадратической погрешности определения координат характерных точек границ (Mt), с подставленными в такие формулы значениями и итоговые (вычисленные) значения Mt, м	Описание закрепления точки
	содержатся в Едином государственном реестре недвижимости		определены в результате выполнения комплексных кадастровых работ				
	X	Y	X	Y			
1	2	3	4	5	6	7	8
н4258У	—	—	657 111,42	1 324 820,58	Метод спутниковых геодезических измерений (определений)	√(0,1^2 + 0,1^2) = 0,10	—
н3791У	—	—	657 111,75	1 324 845,58			
н3792У	—	—	657 091,75	1 324 845,84			
н4148У	—	—	657 091,42	1 324 820,84			
н4258У	—	—	657 111,42	1 324 820,58			

2. Сведения о частях границ уточняемого земельного участка с кадастровым номером 23:42:0708005:3099 :

Обозначение части границ		Горизонтальное проложение (S), м	Описание прохождения части границ	Сведения о согласовании местоположения границ (согласовано/спорное)
от т.	до т.			
1	2	3	4	5
н4258У	н3791У	25,00	—	согласовано
н3791У	н3792У	20,00		
н3792У	н4148У	25,00		
н4148У	н4258У	20,00		

3. Сведения о характеристиках уточняемого земельного участка с кадастровым номером 23:42:0708005:3099 :

№ п/п	Наименование характеристики земельного участка	Значение характеристики
1	2	3

1	2	3
1.	Адрес земельного участка	—
1.1.	Сведения о местоположении земельного участка (при отсутствии адреса) в структурированном в соответствии с федеральной информационной адресной системой виде	Российская Федерация, Краснодарский край, Ейский р-н, Ейск г, Лотос снт, уч 280
1.2.	Дополнительные сведения о местоположении земельного участка	—
2.	Площадь земельного участка ± величина погрешности определения (вычисления) площади (Р ± ΔР), м²	500 ± 8,00
3.	Формула, примененная для вычисления предельной погрешности определения площади земельного участка, с подставленными значениями и итоговые (вычисленные) значения	3,5*0,1*√(500) = 8
4.	Площадь земельного участка согласно сведениям Единого государственного реестра недвижимости (Ркад), м²	500,00
5.	Оценка расхождения Р и Ркад (Р - Ркад), м²	0
6.	Предельный минимальный и максимальный размеры земельного участка (Рмин и Рмакс), м²	Рмин = 300 Рмакс = —
7.	Вид (виды) разрешенного использования	Земельные участки садоводческих товариществ
7.1.	Дополнительные сведения об использовании земельного участка	—
8.	Кадастровый или иной государственный учетный номер (инвентарный) здания, сооружения, объекта незавершенного строительства, расположенного на земельном участке	—
9.	Сведения о земельных участках (землях общего пользования, территории общего пользования), посредством которых обеспечивается доступ	23:42:0708005:4975
10.	Иные сведения	Установление границ производилось на основании сведений, содержащихся на чертеже садово-огороднического товарищества «с/т «Лотос»» с учетом фактической ситуации на местности. В результате уточнения описания местоположения границ ЗУ 23:42:0708005:3099, площадь данного ЗУ не изменилась по сравнению со сведениями о площади, содержащимися в ЕГРН. Доступ к ЗУ обеспечивается посредством ЗУ с КН 23:42:0708005:4975, который является ЗУ общего назначения на территории ведения гражданами садоводства для собственных нужд.
4. Пояснения к сведениям об уточняемом земельном участке с кадастровым номером 23:42:0708005:3099 :		
1.	—	

1. Сведения о характерных точках границ уточняемого земельного участка с кадастровым номером 23:42:0708005:3082 :

Система координат МСК-23, зона 1 (23) Зона № 1

Обозначение характерных точек границ	Координаты, м				Метод определения координат	Формулы, примененные для расчета средней квадратической погрешности определения координат характерных точек границ (Mt), с подставленными в такие формулы значениями и итоговые (вычисленные) значения Mt, м	Описание закрепления точки
	содержатся в Едином государственном реестре недвижимости		определены в результате выполнения комплексных кадастровых работ				
	X	Y	X	Y			
1	2	3	4	5	6	7	8
н3656У	—	—	657 171,24	1 324 851,79	Метод спутниковых геодезических измерений (определений)	√(0,1^2 + 0,1^2) = 0,10	—
н4246У	—	—	657 171,56	1 324 876,79			
н4454У	—	—	657 151,56	1 324 877,05			
н3655У	—	—	657 151,24	1 324 852,05			
н3656У	—	—	657 171,24	1 324 851,79			

2. Сведения о частях границ уточняемого земельного участка с кадастровым номером 23:42:0708005:3082 :

Обозначение части границ		Горизонтальное проложение (S), м	Описание прохождения части границ	Сведения о согласовании местоположения границ (согласовано/спорное)
от т.	до т.			
1	2	3	4	5
н3656У	н4246У	25,00	—	согласовано
н4246У	н4454У	20,00		
н4454У	н3655У	25,00		
н3655У	н3656У	20,00		

3. Сведения о характеристиках уточняемого земельного участка с кадастровым номером 23:42:0708005:3082 :

№ п/п	Наименование характеристики земельного участка	Значение характеристики
1	2	3

1	2	3
1.	Адрес земельного участка	—
1.1.	Сведения о местоположении земельного участка (при отсутствии адреса) в структурированном в соответствии с федеральной информационной адресной системой виде	Российская Федерация, Краснодарский край, Ейский р-н, Ейск г, Лотос снт, уч 273
1.2.	Дополнительные сведения о местоположении земельного участка	—
2.	Площадь земельного участка ± величина погрешности определения (вычисления) площади (Р ± ΔР), м²	500 ± 8,00
3.	Формула, примененная для вычисления предельной погрешности определения площади земельного участка, с подставленными значениями и итоговые (вычисленные) значения	3,5*0,1*√(500) = 8
4.	Площадь земельного участка согласно сведениям Единого государственного реестра недвижимости (Ркад), м²	500,00
5.	Оценка расхождения Р и Ркад (Р - Ркад), м²	0
6.	Предельный минимальный и максимальный размеры земельного участка (Рмин и Рмакс), м²	Рмин = 300 Рмакс = —
7.	Вид (виды) разрешенного использования	Земельные участки садоводческих товариществ
7.1.	Дополнительные сведения об использовании земельного участка	—
8.	Кадастровый или иной государственный учетный номер (инвентарный) здания, сооружения, объекта незавершенного строительства, расположенного на земельном участке	—
9.	Сведения о земельных участках (землях общего пользования, территории общего пользования), посредством которых обеспечивается доступ	23:42:0708005:4975
10.	Иные сведения	Установление границ производилось на основании сведений, содержащихся на чертеже садово-огороднического товарищества «с/т «Лотос»» с учетом фактической ситуации на местности. В результате уточнения описания местоположения границ ЗУ 23:42:0708005:3082, площадь данного ЗУ не изменилась по сравнению со сведениями о площади, содержащимися в ЕГРН. Доступ к ЗУ обеспечивается посредством ЗУ с КН 23:42:0708005:4975, который является ЗУ общего назначения на территории ведения гражданами садоводства для собственных нужд.
4. Пояснения к сведениям об уточняемом земельном участке с кадастровым номером 23:42:0708005:3082 :		
1.	—	

1. Сведения о характерных точках границ уточняемого земельного участка с кадастровым номером 23:42:0708005:3078 :

Система координат МСК-23, зона 1 (23) Зона № 1

Обозначение характерных точек границ	Координаты, м				Метод определения координат	Формулы, примененные для расчета средней квадратической погрешности определения координат характерных точек границ (Mt), с подставленными в такие формулы значениями и итоговые (вычисленные) значения Mt, м	Описание закрепления точки
	содержатся в Едином государственном реестре недвижимости		определены в результате выполнения комплексных кадастровых работ				
	X	Y	X	Y			
1	2	3	4	5	6	7	8
н3656У	—	—	657 171,24	1 324 851,79	Метод спутниковых геодезических измерений (определений)	√(0,1^2 + 0,1^2) = 0,10	—
н2241У	—	—	657 191,24	1 324 851,53			
н2240У	—	—	657 191,56	1 324 876,53			
н4246У	—	—	657 171,56	1 324 876,79			
н3656У	—	—	657 171,24	1 324 851,79			

2. Сведения о частях границ уточняемого земельного участка с кадастровым номером 23:42:0708005:3078 :

Обозначение части границ		Горизонтальное проложение (S), м	Описание прохождения части границ	Сведения о согласовании местоположения границ (согласовано/спорное)
от т.	до т.			
1	2	3	4	5
н3656У	н2241У	20,00	—	согласовано
н2241У	н2240У	25,00		
н2240У	н4246У	20,00		
н4246У	н3656У	25,00		

3. Сведения о характеристиках уточняемого земельного участка с кадастровым номером 23:42:0708005:3078 :

№ п/п	Наименование характеристики земельного участка	Значение характеристики
1	2	3

1	2	3
1.	Адрес земельного участка	—
1.1.	Сведения о местоположении земельного участка (при отсутствии адреса) в структурированном в соответствии с федеральной информационной адресной системой виде	Российская Федерация, Краснодарский край, Ейский р-н, Ейск г, Лотос снт, д 271
1.2.	Дополнительные сведения о местоположении земельного участка	—
2.	Площадь земельного участка ± величина погрешности определения (вычисления) площади (Р ± ΔР), м²	500 ± 8,00
3.	Формула, примененная для вычисления предельной погрешности определения площади земельного участка, с подставленными значениями и итоговые (вычисленные) значения	3,5*0,1*√(500) = 8
4.	Площадь земельного участка согласно сведениям Единого государственного реестра недвижимости (Ркад), м²	500,00
5.	Оценка расхождения Р и Ркад (Р - Ркад), м²	0
6.	Предельный минимальный и максимальный размеры земельного участка (Рмин и Рмакс), м²	Рмин = 300 Рмакс = —
7.	Вид (виды) разрешенного использования	Земельные участки садоводческих товариществ
7.1.	Дополнительные сведения об использовании земельного участка	—
8.	Кадастровый или иной государственный учетный номер (инвентарный) здания, сооружения, объекта незавершенного строительства, расположенного на земельном участке	—
9.	Сведения о земельных участках (землях общего пользования, территории общего пользования), посредством которых обеспечивается доступ	23:42:0708005:4975
10.	Иные сведения	Установление границ производилось на основании сведений, содержащихся на чертеже садово-огороднического товарищества «с/т «Лотос»» с учетом фактической ситуации на местности. В результате уточнения описания местоположения границ ЗУ 23:42:0708005:3078, площадь данного ЗУ не изменилась по сравнению со сведениями о площади, содержащимися в ЕГРН. Доступ к ЗУ обеспечивается посредством ЗУ с КН 23:42:0708005:4975, который является ЗУ общего назначения на территории ведения гражданами садоводства для собственных нужд.
4. Пояснения к сведениям об уточняемом земельном участке с кадастровым номером 23:42:0708005:3078 :		
1.	—	

1. Сведения о характерных точках границ уточняемого земельного участка с кадастровым номером 23:42:0708005:3067 :

Система координат МСК-23, зона 1 (23) Зона № 1

Обозначение характерных точек границ	Координаты, м				Метод определения координат	Формулы, примененные для расчета средней квадратической погрешности определения координат характерных точек границ (Mt), с подставленными в такие формулы значениями и итоговые (вычисленные) значения Mt, м	Описание закрепления точки
	содержатся в Едином государственном реестре недвижимости		определены в результате выполнения комплексных кадастровых работ				
	X	Y	X	Y			
1	2	3	4	5	6	7	8
н2249У	—	—	657 251,39	1 324 818,72	Метод спутниковых геодезических измерений (определений)	√(0,1^2 + 0,1^2) = 0,10	—
н2248У	—	—	657 251,72	1 324 843,72			
н3785У	—	—	657 231,73	1 324 844,01			
н4431У	—	—	657 231,40	1 324 819,01			
н2249У	—	—	657 251,39	1 324 818,72			

2. Сведения о частях границ уточняемого земельного участка с кадастровым номером 23:42:0708005:3067 :

Обозначение части границ		Горизонтальное проложение (S), м	Описание прохождения части границ	Сведения о согласовании местоположения границ (согласовано/спорное)
от т.	до т.			
1	2	3	4	5
н2249У	н2248У	25,00	—	согласовано
н2248У	н3785У	19,99		
н3785У	н4431У	25,00		
н4431У	н2249У	19,99		

3. Сведения о характеристиках уточняемого земельного участка с кадастровым номером 23:42:0708005:3067 :

№ п/п	Наименование характеристики земельного участка	Значение характеристики
1	2	3

1	2	3
1.	Адрес земельного участка	—
1.1.	Сведения о местоположении земельного участка (при отсутствии адреса) в структурированном в соответствии с федеральной информационной адресной системой виде	Российская Федерация, Краснодарский край, Ейский р-н, Ейск г, Лотос снт, уч 266
1.2.	Дополнительные сведения о местоположении земельного участка	—
2.	Площадь земельного участка ± величина погрешности определения (вычисления) площади (Р ± ΔР), м²	500 ± 8,00
3.	Формула, примененная для вычисления предельной погрешности определения площади земельного участка, с подставленными значениями и итоговые (вычисленные) значения	3,5*0,1*√(500) = 8
4.	Площадь земельного участка согласно сведениям Единого государственного реестра недвижимости (Ркад), м²	500,00
5.	Оценка расхождения Р и Ркад (Р - Ркад), м²	0
6.	Предельный минимальный и максимальный размеры земельного участка (Рмин и Рмакс), м²	Рмин = 300 Рмакс = —
7.	Вид (виды) разрешенного использования	Земельные участки садоводческих товариществ
7.1.	Дополнительные сведения об использовании земельного участка	—
8.	Кадастровый или иной государственный учетный номер (инвентарный) здания, сооружения, объекта незавершенного строительства, расположенного на земельном участке	—
9.	Сведения о земельных участках (землях общего пользования, территории общего пользования), посредством которых обеспечивается доступ	23:42:0708005:4975
10.	Иные сведения	Установление границ производилось на основании сведений, содержащихся на чертеже садово-огороднического товарищества «с/т «Лотос»» с учетом фактической ситуации на местности. В результате уточнения описания местоположения границ ЗУ 23:42:0708005:3067, площадь данного ЗУ не изменилась по сравнению со сведениями о площади, содержащимися в ЕГРН. Доступ к ЗУ обеспечивается посредством ЗУ с КН 23:42:0708005:4975, который является ЗУ общего назначения на территории ведения гражданами садоводства для собственных нужд.
4. Пояснения к сведениям об уточняемом земельном участке с кадастровым номером 23:42:0708005:3067 :		
1.	—	

1. Сведения о характерных точках границ уточняемого земельного участка с кадастровым номером 23:42:0708005:3065 :

Система координат МСК-23, зона 1 (23) Зона № 1

Обозначение характерных точек границ	Координаты, м				Метод определения координат	Формулы, примененные для расчета средней квадратической погрешности определения координат характерных точек границ (Mt), с подставленными в такие формулы значениями и итоговые (вычисленные) значения Mt, м	Описание закрепления точки
	содержатся в Едином государственном реестре недвижимости		определены в результате выполнения комплексных кадастровых работ				
	X	Y	X	Y			
1	2	3	4	5	6	7	8
н3657У	—	—	657 251,24	1 324 850,75	Метод спутниковых геодезических измерений (определений)	√(0,1^2 + 0,1^2) = 0,10	—
н4172У	—	—	657 251,56	1 324 875,75			
н2243У	—	—	657 231,56	1 324 876,01			
н2242У	—	—	657 231,24	1 324 851,01			
н3657У	—	—	657 251,24	1 324 850,75			

2. Сведения о частях границ уточняемого земельного участка с кадастровым номером 23:42:0708005:3065 :

Обозначение части границ		Горизонтальное проложение (S), м	Описание прохождения части границ	Сведения о согласовании местоположения границ (согласовано/спорное)
от т.	до т.			
1	2	3	4	5
н3657У	н4172У	25,00	—	согласовано
н4172У	н2243У	20,00		
н2243У	н2242У	25,00		
н2242У	н3657У	20,00		

3. Сведения о характеристиках уточняемого земельного участка с кадастровым номером 23:42:0708005:3065 :

№ п/п	Наименование характеристики земельного участка	Значение характеристики
1	2	3

1	2	3
1.	Адрес земельного участка	—
1.1.	Сведения о местоположении земельного участка (при отсутствии адреса) в структурированном в соответствии с федеральной информационной адресной системой виде	Российская Федерация, Краснодарский край, Ейский р-н, Ейск г, Лотос снт, уч 265
1.2.	Дополнительные сведения о местоположении земельного участка	—
2.	Площадь земельного участка ± величина погрешности определения (вычисления) площади (Р ± ΔР), м²	500 ± 8,00
3.	Формула, примененная для вычисления предельной погрешности определения площади земельного участка, с подставленными значениями и итоговые (вычисленные) значения	3,5*0,1*√(500) = 8
4.	Площадь земельного участка согласно сведениям Единого государственного реестра недвижимости (Ркад), м²	500,00
5.	Оценка расхождения Р и Ркад (Р - Ркад), м²	0
6.	Предельный минимальный и максимальный размеры земельного участка (Рмин и Рмакс), м²	Рмин = 300 Рмакс = —
7.	Вид (виды) разрешенного использования	Земельные участки садоводческих товариществ
7.1.	Дополнительные сведения об использовании земельного участка	—
8.	Кадастровый или иной государственный учетный номер (инвентарный) здания, сооружения, объекта незавершенного строительства, расположенного на земельном участке	—
9.	Сведения о земельных участках (землях общего пользования, территории общего пользования), посредством которых обеспечивается доступ	23:42:0708005:4975
10.	Иные сведения	Установление границ производилось на основании сведений, содержащихся на чертеже садово-огороднического товарищества «с/т «Лотос»» с учетом фактической ситуации на местности. В результате уточнения описания местоположения границ ЗУ 23:42:0708005:3065, площадь данного ЗУ не изменилась по сравнению со сведениями о площади, содержащимися в ЕГРН. Доступ к ЗУ обеспечивается посредством ЗУ с КН 23:42:0708005:4975, который является ЗУ общего назначения на территории ведения гражданами садоводства для собственных нужд.
4. Пояснения к сведениям об уточняемом земельном участке с кадастровым номером 23:42:0708005:3065 :		
1.	—	

1. Сведения о характерных точках границ уточняемого земельного участка с кадастровым номером 23:42:0708005:3057 :

Система координат МСК-23, зона 1 (23) Зона № 1

Обозначение характерных точек границ	Координаты, м				Метод определения координат	Формулы, примененные для расчета средней квадратической погрешности определения координат характерных точек границ (Mt), с подставленными в такие формулы значениями и итоговые (вычисленные) значения Mt, м	Описание закрепления точки
	содержатся в Едином государственном реестре недвижимости		определены в результате выполнения комплексных кадастровых работ				
	X	Y	X	Y			
1	2	3	4	5	6	7	8
н4312У	—	—	657 291,38	1 324 818,20	Метод спутниковых геодезических измерений (определений)	√(0,1^2 + 0,1^2) = 0,10	—
н3784У	—	—	657 291,71	1 324 843,20			
н2247У	—	—	657 271,72	1 324 843,46			
н2246У	—	—	657 271,39	1 324 818,47			
н4312У	—	—	657 291,38	1 324 818,20			

2. Сведения о частях границ уточняемого земельного участка с кадастровым номером 23:42:0708005:3057 :

Обозначение части границ		Горизонтальное проложение (S), м	Описание прохождения части границ	Сведения о согласовании местоположения границ (согласовано/спорное)
от т.	до т.			
1	2	3	4	5
н4312У	н3784У	25,00	—	согласовано
н3784У	н2247У	19,99		
н2247У	н2246У	24,99		
н2246У	н4312У	19,99		

3. Сведения о характеристиках уточняемого земельного участка с кадастровым номером 23:42:0708005:3057 :

№ п/п	Наименование характеристики земельного участка	Значение характеристики
1	2	3

1	2	3
1.	Адрес земельного участка	—
1.1.	Сведения о местоположении земельного участка (при отсутствии адреса) в структурированном в соответствии с федеральной информационной адресной системой виде	Российская Федерация, Краснодарский край, Ейский р-н, Ейск г, Лотос снт, уч 262
1.2.	Дополнительные сведения о местоположении земельного участка	—
2.	Площадь земельного участка ± величина погрешности определения (вычисления) площади (Р ± ΔР), м²	500 ± 8,00
3.	Формула, примененная для вычисления предельной погрешности определения площади земельного участка, с подставленными значениями и итоговые (вычисленные) значения	3,5*0,1*√(500) = 8
4.	Площадь земельного участка согласно сведениям Единого государственного реестра недвижимости (Ркад), м²	500,00
5.	Оценка расхождения Р и Ркад (Р - Ркад), м²	0
6.	Предельный минимальный и максимальный размеры земельного участка (Рмин и Рмакс), м²	Рмин = 300 Рмакс = —
7.	Вид (виды) разрешенного использования	земельный участки садоводческих товариществ
7.1.	Дополнительные сведения об использовании земельного участка	—
8.	Кадастровый или иной государственный учетный номер (инвентарный) здания, сооружения, объекта незавершенного строительства, расположенного на земельном участке	—
9.	Сведения о земельных участках (землях общего пользования, территории общего пользования), посредством которых обеспечивается доступ	23:42:0708005:4975
10.	Иные сведения	Установление границ производилось на основании сведений, содержащихся на чертеже садово-огороднического товарищества «с/т «Лотос»» с учетом фактической ситуации на местности. В результате уточнения описания местоположения границ ЗУ 23:42:0708005:3057, площадь данного ЗУ не изменилась по сравнению со сведениями о площади, содержащимися в ЕГРН. Доступ к ЗУ обеспечивается посредством ЗУ с КН 23:42:0708005:4975, который является ЗУ общего назначения на территории ведения гражданами садоводства для собственных нужд.
4. Пояснения к сведениям об уточняемом земельном участке с кадастровым номером 23:42:0708005:3057 :		
1.	—	

1. Сведения о характерных точках границ уточняемого земельного участка с кадастровым номером 23:42:0708005:3055 :

Система координат МСК-23, зона 1 (23) Зона № 1

Обозначение характерных точек границ	Координаты, м				Метод определения координат	Формулы, примененные для расчета средней квадратической погрешности определения координат характерных точек границ (Mt), с подставленными в такие формулы значениями и итоговые (вычисленные) значения Mt, м	Описание закрепления точки
	содержатся в Едином государственном реестре недвижимости		определены в результате выполнения комплексных кадастровых работ				
	X	Y	X	Y			
1	2	3	4	5	6	7	8
н3659У	—	—	657 291,24	1 324 850,23	Метод спутниковых геодезических измерений (определений)	√(0,1^2 + 0,1^2) = 0,10	—
н2191У	—	—	657 291,56	1 324 875,23			
н4306У	—	—	657 271,56	1 324 875,49			
н3658У	—	—	657 271,24	1 324 850,49			
н3659У	—	—	657 291,24	1 324 850,23			

2. Сведения о частях границ уточняемого земельного участка с кадастровым номером 23:42:0708005:3055 :

Обозначение части границ		Горизонтальное проложение (S), м	Описание прохождения части границ	Сведения о согласовании местоположения границ (согласовано/спорное)
от т.	до т.			
1	2	3	4	5
н3659У	н2191У	25,00	—	согласовано
н2191У	н4306У	20,00		
н4306У	н3658У	25,00		
н3658У	н3659У	20,00		

3. Сведения о характеристиках уточняемого земельного участка с кадастровым номером 23:42:0708005:3055 :

№ п/п	Наименование характеристики земельного участка	Значение характеристики
1	2	3

1	2	3
1.	Адрес земельного участка	—
1.1.	Сведения о местоположении земельного участка (при отсутствии адреса) в структурированном в соответствии с федеральной информационной адресной системой виде	Российская Федерация, Краснодарский край, Ейский р-н, Ейск г, Лотос снт, уч 261
1.2.	Дополнительные сведения о местоположении земельного участка	—
2.	Площадь земельного участка ± величина погрешности определения (вычисления) площади (Р ± ΔР), м²	500 ± 8,00
3.	Формула, примененная для вычисления предельной погрешности определения площади земельного участка, с подставленными значениями и итоговые (вычисленные) значения	3,5*0,1*√(500) = 8
4.	Площадь земельного участка согласно сведениям Единого государственного реестра недвижимости (Ркад), м²	500,00
5.	Оценка расхождения Р и Ркад (Р - Ркад), м²	0
6.	Предельный минимальный и максимальный размеры земельного участка (Рмин и Рмакс), м²	Рмин = 300 Рмакс = —
7.	Вид (виды) разрешенного использования	Земельные участки садоводческих товариществ
7.1.	Дополнительные сведения об использовании земельного участка	—
8.	Кадастровый или иной государственный учетный номер (инвентарный) здания, сооружения, объекта незавершенного строительства, расположенного на земельном участке	—
9.	Сведения о земельных участках (землях общего пользования, территории общего пользования), посредством которых обеспечивается доступ	23:42:0708005:4975
10.	Иные сведения	Установление границ производилось на основании сведений, содержащихся на чертеже садово-огороднического товарищества «с/т «Лотос»» с учетом фактической ситуации на местности. В результате уточнения описания местоположения границ ЗУ 23:42:0708005:3055, площадь данного ЗУ не изменилась по сравнению со сведениями о площади, содержащимися в ЕГРН. Доступ к ЗУ обеспечивается посредством ЗУ с КН 23:42:0708005:4975, который является ЗУ общего назначения на территории ведения гражданами садоводства для собственных нужд.
4. Пояснения к сведениям об уточняемом земельном участке с кадастровым номером 23:42:0708005:3055 :		
1.	—	

1. Сведения о характерных точках границ уточняемого земельного участка с кадастровым номером 23:42:0708005:3054 :

Система координат МСК-23, зона 1 (23) Зона № 1

Обозначение характерных точек границ	Координаты, м				Метод определения координат	Формулы, примененные для расчета средней квадратической погрешности определения координат характерных точек границ (Mt), с подставленными в такие формулы значениями и итоговые (вычисленные) значения Mt, м	Описание закрепления точки
	содержатся в Едином государственном реестре недвижимости		определены в результате выполнения комплексных кадастровых работ				
	X	Y	X	Y			
1	2	3	4	5	6	7	8
н4153У	—	—	657 311,38	1 324 817,94	Метод спутниковых геодезических измерений (определений)	√(0,1^2 + 0,1^2) = 0,10	—
н3783У	—	—	657 311,71	1 324 842,94			
н3784У	—	—	657 291,71	1 324 843,20			
н4312У	—	—	657 291,38	1 324 818,20			
н4153У	—	—	657 311,38	1 324 817,94			

2. Сведения о частях границ уточняемого земельного участка с кадастровым номером 23:42:0708005:3054 :

Обозначение части границ		Горизонтальное проложение (S), м	Описание прохождения части границ	Сведения о согласовании местоположения границ (согласовано/спорное)
от т.	до т.			
1	2	3	4	5
н4153У	н3783У	25,00	—	согласовано
н3783У	н3784У	20,00		
н3784У	н4312У	25,00		
н4312У	н4153У	20,00		

3. Сведения о характеристиках уточняемого земельного участка с кадастровым номером 23:42:0708005:3054 :

№ п/п	Наименование характеристики земельного участка	Значение характеристики
1	2	3

1	2	3
1.	Адрес земельного участка	—
1.1.	Сведения о местоположении земельного участка (при отсутствии адреса) в структурированном в соответствии с федеральной информационной адресной системой виде	Российская Федерация, Краснодарский край, Ейский р-н, Ейск г, Лотос снт, уч 260
1.2.	Дополнительные сведения о местоположении земельного участка	—
2.	Площадь земельного участка ± величина погрешности определения (вычисления) площади (Р ± ΔР), м²	500 ± 8,00
3.	Формула, примененная для вычисления предельной погрешности определения площади земельного участка, с подставленными значениями и итоговые (вычисленные) значения	3,5*0,1*√(500) = 8
4.	Площадь земельного участка согласно сведениям Единого государственного реестра недвижимости (Ркад), м²	500,00
5.	Оценка расхождения Р и Ркад (Р - Ркад), м²	0
6.	Предельный минимальный и максимальный размеры земельного участка (Рмин и Рмакс), м²	Рмин = 300 Рмакс = —
7.	Вид (виды) разрешенного использования	Земельные участки садоводческих товариществ
7.1.	Дополнительные сведения об использовании земельного участка	—
8.	Кадастровый или иной государственный учетный номер (инвентарный) здания, сооружения, объекта незавершенного строительства, расположенного на земельном участке	—
9.	Сведения о земельных участках (землях общего пользования, территории общего пользования), посредством которых обеспечивается доступ	23:42:0708005:4975
10.	Иные сведения	Установление границ производилось на основании сведений, содержащихся на чертеже садово-огороднического товарищества «с/т «Лотос»» с учетом фактической ситуации на местности. В результате уточнения описания местоположения границ ЗУ 23:42:0708005:3054, площадь данного ЗУ не изменилась по сравнению со сведениями о площади, содержащимися в ЕГРН. Доступ к ЗУ обеспечивается посредством ЗУ с КН 23:42:0708005:4975, который является ЗУ общего назначения на территории ведения гражданами садоводства для собственных нужд.
4. Пояснения к сведениям об уточняемом земельном участке с кадастровым номером 23:42:0708005:3054 :		
1.	—	

1. Сведения о характерных точках границ уточняемого земельного участка с кадастровым номером 23:42:0708005:3050 :

Система координат МСК-23, зона 1 (23) Зона № 1

Обозначение характерных точек границ	Координаты, м				Метод определения координат	Формулы, примененные для расчета средней квадратической погрешности определения координат характерных точек границ (Mt), с подставленными в такие формулы значениями и итоговые (вычисленные) значения Mt, м	Описание закрепления точки
	содержатся в Едином государственном реестре недвижимости		определены в результате выполнения комплексных кадастровых работ				
	X	Y	X	Y			
1	2	3	4	5	6	7	8
н3660У	—	—	657 311,30	1 324 849,96	Метод спутниковых геодезических измерений (определений)	√(0,1^2 + 0,1^2) = 0,10	—
н2192У	—	—	657 311,49	1 324 874,92			
н2191У	—	—	657 291,56	1 324 875,23			
н3659У	—	—	657 291,24	1 324 850,23			
н3660У	—	—	657 311,30	1 324 849,96			

2. Сведения о частях границ уточняемого земельного участка с кадастровым номером 23:42:0708005:3050 :

Обозначение части границ		Горизонтальное проложение (S), м	Описание прохождения части границ	Сведения о согласовании местоположения границ (согласовано/спорное)
от т.	до т.			
1	2	3	4	5
н3660У	н2192У	24,96	—	согласовано
н2192У	н2191У	19,93		
н2191У	н3659У	25,00		
н3659У	н3660У	20,06		

3. Сведения о характеристиках уточняемого земельного участка с кадастровым номером 23:42:0708005:3050 :

№ п/п	Наименование характеристики земельного участка	Значение характеристики
1	2	3

1	2	3
1.	Адрес земельного участка	—
1.1.	Сведения о местоположении земельного участка (при отсутствии адреса) в структурированном в соответствии с федеральной информационной адресной системой виде	Российская Федерация, Краснодарский край, Ейский р-н, Ейск г, Лотос снт, уч 259
1.2.	Дополнительные сведения о местоположении земельного участка	—
2.	Площадь земельного участка ± величина погрешности определения (вычисления) площади (Р ± ΔР), м²	500 ± 8,00
3.	Формула, примененная для вычисления предельной погрешности определения площади земельного участка, с подставленными значениями и итоговые (вычисленные) значения	3,5*0,1*√(500) = 8
4.	Площадь земельного участка согласно сведениям Единого государственного реестра недвижимости (Ркад), м²	500,00
5.	Оценка расхождения Р и Ркад (Р - Ркад), м²	0
6.	Предельный минимальный и максимальный размеры земельного участка (Рмин и Рмакс), м²	Рмин = 300 Рмакс = —
7.	Вид (виды) разрешенного использования	для садоводства
7.1.	Дополнительные сведения об использовании земельного участка	—
8.	Кадастровый или иной государственный учетный номер (инвентарный) здания, сооружения, объекта незавершенного строительства, расположенного на земельном участке	—
9.	Сведения о земельных участках (землях общего пользования, территории общего пользования), посредством которых обеспечивается доступ	23:42:0708005:4975
10.	Иные сведения	Установление границ производилось на основании сведений, содержащихся на чертеже садово-огороднического товарищества «с/т «Лотос»» с учетом фактической ситуации на местности. В результате уточнения описания местоположения границ ЗУ 23:42:0708005:3050, площадь данного ЗУ не изменилась по сравнению со сведениями о площади, содержащимися в ЕГРН. Доступ к ЗУ обеспечивается посредством ЗУ с КН 23:42:0708005:4975, который является ЗУ общего назначения на территории ведения гражданами садоводства для собственных нужд.
4. Пояснения к сведениям об уточняемом земельном участке с кадастровым номером 23:42:0708005:3050 :		
1.	—	

1. Сведения о характерных точках границ уточняемого земельного участка с кадастровым номером 23:42:0708005:3048 :

Система координат МСК-23, зона 1 (23) Зона № 1

Обозначение характерных точек границ	Координаты, м				Метод определения координат	Формулы, примененные для расчета средней квадратической погрешности определения координат характерных точек границ (Mt), с подставленными в такие формулы значениями и итоговые (вычисленные) значения Mt, м	Описание закрепления точки
	содержатся в Едином государственном реестре недвижимости		определены в результате выполнения комплексных кадастровых работ				
	X	Y	X	Y			
1	2	3	4	5	6	7	8
н4196У	—	—	657 331,38	1 324 817,69	Метод спутниковых геодезических измерений (определений)	√(0,1^2 + 0,1^2) = 0,10	—
н3782У	—	—	657 331,71	1 324 842,69			
н3783У	—	—	657 311,71	1 324 842,94			
н4153У	—	—	657 311,38	1 324 817,94			
н4196У	—	—	657 331,38	1 324 817,69			

2. Сведения о частях границ уточняемого земельного участка с кадастровым номером 23:42:0708005:3048 :

Обозначение части границ		Горизонтальное проложение (S), м	Описание прохождения части границ	Сведения о согласовании местоположения границ (согласовано/спорное)
от т.	до т.			
1	2	3	4	5
н4196У	н3782У	25,00	—	согласовано
н3782У	н3783У	20,00		
н3783У	н4153У	25,00		
н4153У	н4196У	20,00		

3. Сведения о характеристиках уточняемого земельного участка с кадастровым номером 23:42:0708005:3048 :

№ п/п	Наименование характеристики земельного участка	Значение характеристики
1	2	3

1	2	3
1.	Адрес земельного участка	—
1.1.	Сведения о местоположении земельного участка (при отсутствии адреса) в структурированном в соответствии с федеральной информационной адресной системой виде	Российская Федерация, Краснодарский край, Ейский р-н, Ейск г, Лотос снт, уч 258
1.2.	Дополнительные сведения о местоположении земельного участка	—
2.	Площадь земельного участка ± величина погрешности определения (вычисления) площади (Р ± ΔР), м²	500 ± 8,00
3.	Формула, примененная для вычисления предельной погрешности определения площади земельного участка, с подставленными значениями и итоговые (вычисленные) значения	3,5*0,1*√(500) = 8
4.	Площадь земельного участка согласно сведениям Единого государственного реестра недвижимости (Ркад), м²	500,00
5.	Оценка расхождения Р и Ркад (Р - Ркад), м²	0
6.	Предельный минимальный и максимальный размеры земельного участка (Рмин и Рмакс), м²	Рмин = 300 Рмакс = —
7.	Вид (виды) разрешенного использования	Земельные участки садоводческих товариществ
7.1.	Дополнительные сведения об использовании земельного участка	—
8.	Кадастровый или иной государственный учетный номер (инвентарный) здания, сооружения, объекта незавершенного строительства, расположенного на земельном участке	—
9.	Сведения о земельных участках (землях общего пользования, территории общего пользования), посредством которых обеспечивается доступ	23:42:0708005:4975
10.	Иные сведения	Установление границ производилось на основании сведений, содержащихся на чертеже садово-огороднического товарищества «с/т «Лотос»» с учетом фактической ситуации на местности. В результате уточнения описания местоположения границ ЗУ 23:42:0708005:3048, площадь данного ЗУ не изменилась по сравнению со сведениями о площади, содержащимися в ЕГРН. Доступ к ЗУ обеспечивается посредством ЗУ с КН 23:42:0708005:4975, который является ЗУ общего назначения на территории ведения гражданами садоводства для собственных нужд.
4. Пояснения к сведениям об уточняемом земельном участке с кадастровым номером 23:42:0708005:3048 :		
1.	—	

1. Сведения о характерных точках границ уточняемого земельного участка с кадастровым номером 23:42:0708005:3042 :

Система координат МСК-23, зона 1 (23) Зона № 1

Обозначение характерных точек границ	Координаты, м				Метод определения координат	Формулы, примененные для расчета средней квадратической погрешности определения координат характерных точек границ (Mt), с подставленными в такие формулы значениями и итоговые (вычисленные) значения Mt, м	Описание закрепления точки
	содержатся в Едином государственном реестре недвижимости		определены в результате выполнения комплексных кадастровых работ				
	X	Y	X	Y			
1	2	3	4	5	6	7	8
н3662У	—	—	657 351,24	1 324 849,45	Метод спутниковых геодезических измерений (определений)	√(0,1^2 + 0,1^2) = 0,10	—
н4282У	—	—	657 351,56	1 324 874,45			
н4177У	—	—	657 331,56	1 324 874,71			
н3661У	—	—	657 331,24	1 324 849,71			
н3662У	—	—	657 351,24	1 324 849,45			

2. Сведения о частях границ уточняемого земельного участка с кадастровым номером 23:42:0708005:3042 :

Обозначение части границ		Горизонтальное проложение (S), м	Описание прохождения части границ	Сведения о согласовании местоположения границ (согласовано/спорное)
от т.	до т.			
1	2	3	4	5
н3662У	н4282У	25,00	—	согласовано
н4282У	н4177У	20,00		
н4177У	н3661У	25,00		
н3661У	н3662У	20,00		

3. Сведения о характеристиках уточняемого земельного участка с кадастровым номером 23:42:0708005:3042 :

№ п/п	Наименование характеристики земельного участка	Значение характеристики
1	2	3

1	2	3
1.	Адрес земельного участка	—
1.1.	Сведения о местоположении земельного участка (при отсутствии адреса) в структурированном в соответствии с федеральной информационной адресной системой виде	Российская Федерация, Краснодарский край, Ейский р-н, Ейск г, Лотос снт, д 255
1.2.	Дополнительные сведения о местоположении земельного участка	—
2.	Площадь земельного участка ± величина погрешности определения (вычисления) площади (Р ± ΔР), м²	500 ± 8,00
3.	Формула, примененная для вычисления предельной погрешности определения площади земельного участка, с подставленными значениями и итоговые (вычисленные) значения	3,5*0,1*√(500) = 8
4.	Площадь земельного участка согласно сведениям Единого государственного реестра недвижимости (Ркад), м²	500,00
5.	Оценка расхождения Р и Ркад (Р - Ркад), м²	0
6.	Предельный минимальный и максимальный размеры земельного участка (Рмин и Рмакс), м²	Рмин = 300 Рмакс = —
7.	Вид (виды) разрешенного использования	Земельные участки садоводческих товариществ
7.1.	Дополнительные сведения об использовании земельного участка	—
8.	Кадастровый или иной государственный учетный номер (инвентарный) здания, сооружения, объекта незавершенного строительства, расположенного на земельном участке	—
9.	Сведения о земельных участках (землях общего пользования, территории общего пользования), посредством которых обеспечивается доступ	23:42:0708005:4975
10.	Иные сведения	Установление границ производилось на основании сведений, содержащихся на чертеже садово-огороднического товарищества «с/т «Лотос»» с учетом фактической ситуации на местности. В результате уточнения описания местоположения границ ЗУ 23:42:0708005:3042, площадь данного ЗУ не изменилась по сравнению со сведениями о площади, содержащимися в ЕГРН. Доступ к ЗУ обеспечивается посредством ЗУ с КН 23:42:0708005:4975, который является ЗУ общего назначения на территории ведения гражданами садоводства для собственных нужд.
4. Пояснения к сведениям об уточняемом земельном участке с кадастровым номером 23:42:0708005:3042 :		
1.	—	

1. Сведения о характерных точках границ уточняемого земельного участка с кадастровым номером 23:42:0708005:3041 :

Система координат МСК-23, зона 1 (23) Зона № 1

Обозначение характерных точек границ	Координаты, м				Метод определения координат	Формулы, примененные для расчета средней квадратической погрешности определения координат характерных точек границ (Mt), с подставленными в такие формулы значениями и итоговые (вычисленные) значения Mt, м	Описание закрепления точки
	содержатся в Едином государственном реестре недвижимости		определены в результате выполнения комплексных кадастровых работ				
	X	Y	X	Y			
1	2	3	4	5	6	7	8
н4267У	—	—	657 371,37	1 324 817,14	Метод спутниковых геодезических измерений (определений)	√(0,1^2 + 0,1^2) = 0,10	—
н4335У	—	—	657 371,70	1 324 842,14			
н4226У	—	—	657 351,70	1 324 842,40			
н4221У	—	—	657 351,37	1 324 817,40			
н4267У	—	—	657 371,37	1 324 817,14			

2. Сведения о частях границ уточняемого земельного участка с кадастровым номером 23:42:0708005:3041 :

Обозначение части границ		Горизонтальное проложение (S), м	Описание прохождения части границ	Сведения о согласовании местоположения границ (согласовано/спорное)
от т.	до т.			
1	2	3	4	5
н4267У	н4335У	25,00	—	согласовано
н4335У	н4226У	20,00		
н4226У	н4221У	25,00		
н4221У	н4267У	20,00		

3. Сведения о характеристиках уточняемого земельного участка с кадастровым номером 23:42:0708005:3041 :

№ п/п	Наименование характеристики земельного участка	Значение характеристики
1	2	3

1	2	3
1.	Адрес земельного участка	—
1.1.	Сведения о местоположении земельного участка (при отсутствии адреса) в структурированном в соответствии с федеральной информационной адресной системой виде	Российская Федерация, Краснодарский край, Ейский р-н, Ейск г, Лотос снт, д 254
1.2.	Дополнительные сведения о местоположении земельного участка	—
2.	Площадь земельного участка ± величина погрешности определения (вычисления) площади (Р ± ΔР), м²	500 ± 8,00
3.	Формула, примененная для вычисления предельной погрешности определения площади земельного участка, с подставленными значениями и итоговые (вычисленные) значения	3,5*0,1*√(500) = 8
4.	Площадь земельного участка согласно сведениям Единого государственного реестра недвижимости (Ркад), м²	500,00
5.	Оценка расхождения Р и Ркад (Р - Ркад), м²	0
6.	Предельный минимальный и максимальный размеры земельного участка (Рмин и Рмакс), м²	Рмин = 300 Рмакс = —
7.	Вид (виды) разрешенного использования	Земельные участки садоводческих товариществ
7.1.	Дополнительные сведения об использовании земельного участка	—
8.	Кадастровый или иной государственный учетный номер (инвентарный) здания, сооружения, объекта незавершенного строительства, расположенного на земельном участке	—
9.	Сведения о земельных участках (землях общего пользования, территории общего пользования), посредством которых обеспечивается доступ	23:42:0708005:4975
10.	Иные сведения	Установление границ производилось на основании сведений, содержащихся на чертеже садово-огороднического товарищества «с/т «Лотос»» с учетом фактической ситуации на местности. В результате уточнения описания местоположения границ ЗУ 23:42:0708005:3041, площадь данного ЗУ не изменилась по сравнению со сведениями о площади, содержащимися в ЕГРН. Доступ к ЗУ обеспечивается посредством ЗУ с КН 23:42:0708005:4975, который является ЗУ общего назначения на территории ведения гражданами садоводства для собственных нужд.
4. Пояснения к сведениям об уточняемом земельном участке с кадастровым номером 23:42:0708005:3041 :		
1.	—	

1. Сведения о характерных точках границ уточняемого земельного участка с кадастровым номером 23:42:0708005:3040 :

Система координат МСК-23, зона 1 (23) Зона № 1

Обозначение характерных точек границ	Координаты, м				Метод определения координат	Формулы, примененные для расчета средней квадратической погрешности определения координат характерных точек границ (Mt), с подставленными в такие формулы значениями и итоговые (вычисленные) значения Mt, м	Описание закрепления точки
	содержатся в Едином государственном реестре недвижимости		определены в результате выполнения комплексных кадастровых работ				
	X	Y	X	Y			
1	2	3	4	5	6	7	8
н3663У	—	—	657 371,24	1 324 849,19	Метод спутниковых геодезических измерений (определений)	√(0,1^2 + 0,1^2) = 0,10	—
н4075У	—	—	657 371,56	1 324 874,19			
н4282У	—	—	657 351,56	1 324 874,45			
н3662У	—	—	657 351,24	1 324 849,45			
н3663У	—	—	657 371,24	1 324 849,19			

2. Сведения о частях границ уточняемого земельного участка с кадастровым номером 23:42:0708005:3040 :

Обозначение части границ		Горизонтальное проложение (S), м	Описание прохождения части границ	Сведения о согласовании местоположения границ (согласовано/спорное)
от т.	до т.			
1	2	3	4	5
н3663У	н4075У	25,00	—	согласовано
н4075У	н4282У	20,00		
н4282У	н3662У	25,00		
н3662У	н3663У	20,00		

3. Сведения о характеристиках уточняемого земельного участка с кадастровым номером 23:42:0708005:3040 :

№ п/п	Наименование характеристики земельного участка	Значение характеристики
1	2	3

1	2	3
1.	Адрес земельного участка	—
1.1.	Сведения о местоположении земельного участка (при отсутствии адреса) в структурированном в соответствии с федеральной информационной адресной системой виде	Российская Федерация, Краснодарский край, Ейский р-н, Ейск г, Лотос снт, д 253
1.2.	Дополнительные сведения о местоположении земельного участка	—
2.	Площадь земельного участка ± величина погрешности определения (вычисления) площади (Р ± ΔР), м²	500 ± 8,00
3.	Формула, примененная для вычисления предельной погрешности определения площади земельного участка, с подставленными значениями и итоговые (вычисленные) значения	3,5*0,1*√(500) = 8
4.	Площадь земельного участка согласно сведениям Единого государственного реестра недвижимости (Ркад), м²	500,00
5.	Оценка расхождения Р и Ркад (Р - Ркад), м²	0
6.	Предельный минимальный и максимальный размеры земельного участка (Рмин и Рмакс), м²	Рмин = 300 Рмакс = —
7.	Вид (виды) разрешенного использования	Земельные участки садоводческих товариществ
7.1.	Дополнительные сведения об использовании земельного участка	—
8.	Кадастровый или иной государственный учетный номер (инвентарный) здания, сооружения, объекта незавершенного строительства, расположенного на земельном участке	—
9.	Сведения о земельных участках (землях общего пользования, территории общего пользования), посредством которых обеспечивается доступ	23:42:0708005:4975
10.	Иные сведения	Установление границ производилось на основании сведений, содержащихся на чертеже садово-огороднического товарищества «с/т «Лотос»» с учетом фактической ситуации на местности. В результате уточнения описания местоположения границ ЗУ 23:42:0708005:3040, площадь данного ЗУ не изменилась по сравнению со сведениями о площади, содержащимися в ЕГРН. Доступ к ЗУ обеспечивается посредством ЗУ с КН 23:42:0708005:4975, который является ЗУ общего назначения на территории ведения гражданами садоводства для собственных нужд.
4. Пояснения к сведениям об уточняемом земельном участке с кадастровым номером 23:42:0708005:3040 :		
1.	—	

1. Сведения о характерных точках границ уточняемого земельного участка с кадастровым номером 23:42:0708005:3038 :

Система координат МСК-23, зона 1 (23) Зона № 1

Обозначение характерных точек границ	Координаты, м				Метод определения координат	Формулы, примененные для расчета средней квадратической погрешности определения координат характерных точек границ (Mt), с подставленными в такие формулы значениями и итоговые (вычисленные) значения Mt, м	Описание закрепления точки
	содержатся в Едином государственном реестре недвижимости		определены в результате выполнения комплексных кадастровых работ				
	X	Y	X	Y			
1	2	3	4	5	6	7	8
н4350У	—	—	657 391,36	1 324 816,88	Метод спутниковых геодезических измерений (определений)	√(0,1^2 + 0,1^2) = 0,10	—
н4450У	—	—	657 391,69	1 324 841,88			
н4335У	—	—	657 371,70	1 324 842,14			
н4267У	—	—	657 371,37	1 324 817,14			
н4350У	—	—	657 391,36	1 324 816,88			

2. Сведения о частях границ уточняемого земельного участка с кадастровым номером 23:42:0708005:3038 :

Обозначение части границ		Горизонтальное проложение (S), м	Описание прохождения части границ	Сведения о согласовании местоположения границ (согласовано/спорное)
от т.	до т.			
1	2	3	4	5
н4350У	н4450У	25,00	—	согласовано
н4450У	н4335У	19,99		
н4335У	н4267У	25,00		
н4267У	н4350У	19,99		

3. Сведения о характеристиках уточняемого земельного участка с кадастровым номером 23:42:0708005:3038 :

№ п/п	Наименование характеристики земельного участка	Значение характеристики
1	2	3

1	2	3
1.	Адрес земельного участка	—
1.1.	Сведения о местоположении земельного участка (при отсутствии адреса) в структурированном в соответствии с федеральной информационной адресной системой виде	Российская Федерация, Краснодарский край, Ейский р-н, Ейск г, Лотос снт, уч 252
1.2.	Дополнительные сведения о местоположении земельного участка	—
2.	Площадь земельного участка ± величина погрешности определения (вычисления) площади (Р ± ΔР), м²	500 ± 8,00
3.	Формула, примененная для вычисления предельной погрешности определения площади земельного участка, с подставленными значениями и итоговые (вычисленные) значения	3,5*0,1*√(500) = 8
4.	Площадь земельного участка согласно сведениям Единого государственного реестра недвижимости (Ркад), м²	500,00
5.	Оценка расхождения Р и Ркад (Р - Ркад), м²	0
6.	Предельный минимальный и максимальный размеры земельного участка (Рмин и Рмакс), м²	Рмин = 300 Рмакс = —
7.	Вид (виды) разрешенного использования	для садоводства
7.1.	Дополнительные сведения об использовании земельного участка	—
8.	Кадастровый или иной государственный учетный номер (инвентарный) здания, сооружения, объекта незавершенного строительства, расположенного на земельном участке	—
9.	Сведения о земельных участках (землях общего пользования, территории общего пользования), посредством которых обеспечивается доступ	23:42:0708005:4975
10.	Иные сведения	Установление границ производилось на основании сведений, содержащихся на чертеже садово-огороднического товарищества «с/т «Лотос»» с учетом фактической ситуации на местности. В результате уточнения описания местоположения границ ЗУ 23:42:0708005:3038, площадь данного ЗУ не изменилась по сравнению со сведениями о площади, содержащимися в ЕГРН. Доступ к ЗУ обеспечивается посредством ЗУ с КН 23:42:0708005:4975, который является ЗУ общего назначения на территории ведения гражданами садоводства для собственных нужд.
4. Пояснения к сведениям об уточняемом земельном участке с кадастровым номером 23:42:0708005:3038 :		
1.	—	

1. Сведения о характерных точках границ уточняемого земельного участка с кадастровым номером 23:42:0708005:3034 :

Система координат МСК-23, зона 1 (23) Зона № 1

Обозначение характерных точек границ	Координаты, м				Метод определения координат	Формулы, примененные для расчета средней квадратической погрешности определения координат характерных точек границ (Mt), с подставленными в такие формулы значениями и итоговые (вычисленные) значения Mt, м	Описание закрепления точки
	содержатся в Едином государственном реестре недвижимости		определены в результате выполнения комплексных кадастровых работ				
	X	Y	X	Y			
1	2	3	4	5	6	7	8
н4191У	—	—	657 411,36	1 324 816,62	Метод спутниковых геодезических измерений (определений)	√(0,1^2 + 0,1^2) = 0,10	—
н4281У	—	—	657 411,69	1 324 841,62			
н4450У	—	—	657 391,69	1 324 841,88			
н4350У	—	—	657 391,36	1 324 816,88			
н4191У	—	—	657 411,36	1 324 816,62			

2. Сведения о частях границ уточняемого земельного участка с кадастровым номером 23:42:0708005:3034 :

Обозначение части границ		Горизонтальное проложение (S), м	Описание прохождения части границ	Сведения о согласовании местоположения границ (согласовано/спорное)
от т.	до т.			
1	2	3	4	5
н4191У	н4281У	25,00	—	согласовано
н4281У	н4450У	20,00		
н4450У	н4350У	25,00		
н4350У	н4191У	20,00		

3. Сведения о характеристиках уточняемого земельного участка с кадастровым номером 23:42:0708005:3034 :

№ п/п	Наименование характеристики земельного участка	Значение характеристики
1	2	3

1	2	3
1.	Адрес земельного участка	—
1.1.	Сведения о местоположении земельного участка (при отсутствии адреса) в структурированном в соответствии с федеральной информационной адресной системой виде	Российская Федерация, Краснодарский край, Ейский р-н, Ейск г, Лотос снт, уч 250
1.2.	Дополнительные сведения о местоположении земельного участка	—
2.	Площадь земельного участка ± величина погрешности определения (вычисления) площади (Р ± ΔР), м²	500 ± 8,00
3.	Формула, примененная для вычисления предельной погрешности определения площади земельного участка, с подставленными значениями и итоговые (вычисленные) значения	3,5*0,1*√(500) = 8
4.	Площадь земельного участка согласно сведениям Единого государственного реестра недвижимости (Ркад), м²	500,00
5.	Оценка расхождения Р и Ркад (Р - Ркад), м²	0
6.	Предельный минимальный и максимальный размеры земельного участка (Рмин и Рмакс), м²	Рмин = 300 Рмакс = —
7.	Вид (виды) разрешенного использования	Земельные участки садоводческих товариществ
7.1.	Дополнительные сведения об использовании земельного участка	—
8.	Кадастровый или иной государственный учетный номер (инвентарный) здания, сооружения, объекта незавершенного строительства, расположенного на земельном участке	—
9.	Сведения о земельных участках (землях общего пользования, территории общего пользования), посредством которых обеспечивается доступ	23:42:0708005:4975
10.	Иные сведения	Установление границ производилось на основании сведений, содержащихся на чертеже садово-огороднического товарищества «с/т «Лотос»» с учетом фактической ситуации на местности. В результате уточнения описания местоположения границ ЗУ 23:42:0708005:3034, площадь данного ЗУ не изменилась по сравнению со сведениями о площади, содержащимися в ЕГРН. Доступ к ЗУ обеспечивается посредством ЗУ с КН 23:42:0708005:4975, который является ЗУ общего назначения на территории ведения гражданами садоводства для собственных нужд.
4. Пояснения к сведениям об уточняемом земельном участке с кадастровым номером 23:42:0708005:3034 :		
1.	—	

1. Сведения о характерных точках границ уточняемого земельного участка с кадастровым номером 23:42:0708005:3030 :

Система координат МСК-23, зона 1 (23) Зона № 1

Обозначение характерных точек границ	Координаты, м				Метод определения координат	Формулы, примененные для расчета средней квадратической погрешности определения координат характерных точек границ (Mt), с подставленными в такие формулы значениями и итоговые (вычисленные) значения Mt, м	Описание закрепления точки
	содержатся в Едином государственном реестре недвижимости		определены в результате выполнения комплексных кадастровых работ				
	X	Y	X	Y			
1	2	3	4	5	6	7	8
н3665У	—	—	657 411,24	1 324 848,67	Метод спутниковых геодезических измерений (определений)	√(0,1^2 + 0,1^2) = 0,10	—
н4368У	—	—	657 411,56	1 324 873,67			
н4425У	—	—	657 391,56	1 324 873,93			
н3664У	—	—	657 391,24	1 324 848,93			
н3665У	—	—	657 411,24	1 324 848,67			

2. Сведения о частях границ уточняемого земельного участка с кадастровым номером 23:42:0708005:3030 :

Обозначение части границ		Горизонтальное проложение (S), м	Описание прохождения части границ	Сведения о согласовании местоположения границ (согласовано/спорное)
от т.	до т.			
1	2	3	4	5
н3665У	н4368У	25,00	—	согласовано
н4368У	н4425У	20,00		
н4425У	н3664У	25,00		
н3664У	н3665У	20,00		

3. Сведения о характеристиках уточняемого земельного участка с кадастровым номером 23:42:0708005:3030 :

№ п/п	Наименование характеристики земельного участка	Значение характеристики
1	2	3

1	2	3
1.	Адрес земельного участка	—
1.1.	Сведения о местоположении земельного участка (при отсутствии адреса) в структурированном в соответствии с федеральной информационной адресной системой виде	Российская Федерация, Краснодарский край, Ейский р-н, Ейск г, Лотос снт, уч 249
1.2.	Дополнительные сведения о местоположении земельного участка	—
2.	Площадь земельного участка ± величина погрешности определения (вычисления) площади (Р ± ΔР), м²	500 ± 8,00
3.	Формула, примененная для вычисления предельной погрешности определения площади земельного участка, с подставленными значениями и итоговые (вычисленные) значения	3,5*0,1*√(500) = 8
4.	Площадь земельного участка согласно сведениям Единого государственного реестра недвижимости (Ркад), м²	500,00
5.	Оценка расхождения Р и Ркад (Р - Ркад), м²	0
6.	Предельный минимальный и максимальный размеры земельного участка (Рмин и Рмакс), м²	Рмин = 300 Рмакс = —
7.	Вид (виды) разрешенного использования	Земельные участки садоводческих товариществ
7.1.	Дополнительные сведения об использовании земельного участка	—
8.	Кадастровый или иной государственный учетный номер (инвентарный) здания, сооружения, объекта незавершенного строительства, расположенного на земельном участке	—
9.	Сведения о земельных участках (землях общего пользования, территории общего пользования), посредством которых обеспечивается доступ	23:42:0708005:4975
10.	Иные сведения	Установление границ производилось на основании сведений, содержащихся на чертеже садово-огороднического товарищества «с/т «Лотос»» с учетом фактической ситуации на местности. В результате уточнения описания местоположения границ ЗУ 23:42:0708005:3030, площадь данного ЗУ не изменилась по сравнению со сведениями о площади, содержащимися в ЕГРН. Доступ к ЗУ обеспечивается посредством ЗУ с КН 23:42:0708005:4975, который является ЗУ общего назначения на территории ведения гражданами садоводства для собственных нужд.
4. Пояснения к сведениям об уточняемом земельном участке с кадастровым номером 23:42:0708005:3030 :		
1.	—	

1. Сведения о характерных точках границ уточняемого земельного участка с кадастровым номером 23:42:0708005:3028 :

Система координат МСК-23, зона 1 (23) Зона № 1

Обозначение характерных точек границ	Координаты, м				Метод определения координат	Формулы, примененные для расчета средней квадратической погрешности определения координат характерных точек границ (Mt), с подставленными в такие формулы значениями и итоговые (вычисленные) значения Mt, м	Описание закрепления точки
	содержатся в Едином государственном реестре недвижимости		определены в результате выполнения комплексных кадастровых работ				
	X	Y	X	Y			
1	2	3	4	5	6	7	8
н4337У	—	—	657 431,36	1 324 816,37	Метод спутниковых геодезических измерений (определений)	√(0,1^2 + 0,1^2) = 0,10	—
н4417У	—	—	657 431,69	1 324 841,37			
н4281У	—	—	657 411,69	1 324 841,62			
н4191У	—	—	657 411,36	1 324 816,62			
н4337У	—	—	657 431,36	1 324 816,37			

2. Сведения о частях границ уточняемого земельного участка с кадастровым номером 23:42:0708005:3028 :

Обозначение части границ		Горизонтальное проложение (S), м	Описание прохождения части границ	Сведения о согласовании местоположения границ (согласовано/спорное)
от т.	до т.			
1	2	3	4	5
н4337У	н4417У	25,00	—	согласовано
н4417У	н4281У	20,00		
н4281У	н4191У	25,00		
н4191У	н4337У	20,00		

3. Сведения о характеристиках уточняемого земельного участка с кадастровым номером 23:42:0708005:3028 :

№ п/п	Наименование характеристики земельного участка	Значение характеристики
1	2	3

1	2	3
1.	Адрес земельного участка	—
1.1.	Сведения о местоположении земельного участка (при отсутствии адреса) в структурированном в соответствии с федеральной информационной адресной системой виде	Российская Федерация, Краснодарский край, Ейский р-н, Ейск г, Лотос снт, уч 248
1.2.	Дополнительные сведения о местоположении земельного участка	—
2.	Площадь земельного участка ± величина погрешности определения (вычисления) площади (Р ± ΔР), м²	500 ± 8,00
3.	Формула, примененная для вычисления предельной погрешности определения площади земельного участка, с подставленными значениями и итоговые (вычисленные) значения	3,5*0,1*√(500) = 8
4.	Площадь земельного участка согласно сведениям Единого государственного реестра недвижимости (Ркад), м²	500,00
5.	Оценка расхождения Р и Ркад (Р - Ркад), м²	0
6.	Предельный минимальный и максимальный размеры земельного участка (Рмин и Рмакс), м²	Рмин = 300 Рмакс = —
7.	Вид (виды) разрешенного использования	Земельные участки садоводческих товариществ
7.1.	Дополнительные сведения об использовании земельного участка	—
8.	Кадастровый или иной государственный учетный номер (инвентарный) здания, сооружения, объекта незавершенного строительства, расположенного на земельном участке	—
9.	Сведения о земельных участках (землях общего пользования, территории общего пользования), посредством которых обеспечивается доступ	23:42:0708005:4975
10.	Иные сведения	Установление границ производилось на основании сведений, содержащихся на чертеже садово-огороднического товарищества «с/т «Лотос»» с учетом фактической ситуации на местности. В результате уточнения описания местоположения границ ЗУ 23:42:0708005:3028, площадь данного ЗУ не изменилась по сравнению со сведениями о площади, содержащимися в ЕГРН. Доступ к ЗУ обеспечивается посредством ЗУ с КН 23:42:0708005:4975, который является ЗУ общего назначения на территории ведения гражданами садоводства для собственных нужд.
4. Пояснения к сведениям об уточняемом земельном участке с кадастровым номером 23:42:0708005:3028 :		
1.	—	

1. Сведения о характерных точках границ уточняемого земельного участка с кадастровым номером 23:42:0708005:3023 :

Система координат МСК-23, зона 1 (23) Зона № 1

Обозначение характерных точек границ	Координаты, м				Метод определения координат	Формулы, примененные для расчета средней квадратической погрешности определения координат характерных точек границ (Mt), с подставленными в такие формулы значениями и итоговые (вычисленные) значения Mt, м	Описание закрепления точки
	содержатся в Едином государственном реестре недвижимости		определены в результате выполнения комплексных кадастровых работ				
	X	Y	X	Y			
1	2	3	4	5	6	7	8
н3775У	—	—	657 451,36	1 324 816,11	Метод спутниковых геодезических измерений (определений)	√(0,1^2 + 0,1^2) = 0,10	—
н4255У	—	—	657 451,69	1 324 841,11			
н4417У	—	—	657 431,69	1 324 841,37			
н4337У	—	—	657 431,36	1 324 816,37			
н3775У	—	—	657 451,36	1 324 816,11			

2. Сведения о частях границ уточняемого земельного участка с кадастровым номером 23:42:0708005:3023 :

Обозначение части границ		Горизонтальное проложение (S), м	Описание прохождения части границ	Сведения о согласовании местоположения границ (согласовано/спорное)
от т.	до т.			
1	2	3	4	5
н3775У	н4255У	25,00	—	согласовано
н4255У	н4417У	20,00		
н4417У	н4337У	25,00		
н4337У	н3775У	20,00		

3. Сведения о характеристиках уточняемого земельного участка с кадастровым номером 23:42:0708005:3023 :

№ п/п	Наименование характеристики земельного участка	Значение характеристики
1	2	3

1	2	3
1.	Адрес земельного участка	—
1.1.	Сведения о местоположении земельного участка (при отсутствии адреса) в структурированном в соответствии с федеральной информационной адресной системой виде	Российская Федерация, Краснодарский край, Ейский р-н, Ейск г, Лотос снт, уч 246
1.2.	Дополнительные сведения о местоположении земельного участка	—
2.	Площадь земельного участка ± величина погрешности определения (вычисления) площади (Р ± ΔР), м²	500 ± 8,00
3.	Формула, примененная для вычисления предельной погрешности определения площади земельного участка, с подставленными значениями и итоговые (вычисленные) значения	3,5*0,1*√(500) = 8
4.	Площадь земельного участка согласно сведениям Единого государственного реестра недвижимости (Ркад), м²	500,00
5.	Оценка расхождения Р и Ркад (Р - Ркад), м²	0
6.	Предельный минимальный и максимальный размеры земельного участка (Рмин и Рмакс), м²	Рмин = 300 Рмакс = —
7.	Вид (виды) разрешенного использования	Земельные участки садоводческих товариществ
7.1.	Дополнительные сведения об использовании земельного участка	—
8.	Кадастровый или иной государственный учетный номер (инвентарный) здания, сооружения, объекта незавершенного строительства, расположенного на земельном участке	—
9.	Сведения о земельных участках (землях общего пользования, территории общего пользования), посредством которых обеспечивается доступ	23:42:0708005:4975
10.	Иные сведения	Установление границ производилось на основании сведений, содержащихся на чертеже садово-огороднического товарищества «с/т «Лотос»» с учетом фактической ситуации на местности. В результате уточнения описания местоположения границ ЗУ 23:42:0708005:3023, площадь данного ЗУ не изменилась по сравнению со сведениями о площади, содержащимися в ЕГРН. Доступ к ЗУ обеспечивается посредством ЗУ с КН 23:42:0708005:4975, который является ЗУ общего назначения на территории ведения гражданами садоводства для собственных нужд.
4. Пояснения к сведениям об уточняемом земельном участке с кадастровым номером 23:42:0708005:3023 :		
1.	—	

1. Сведения о характерных точках границ уточняемого земельного участка с кадастровым номером 23:42:0708005:3022 :

Система координат МСК-23, зона 1 (23) Зона № 1

Обозначение характерных точек границ	Координаты, м				Метод определения координат	Формулы, примененные для расчета средней квадратической погрешности определения координат характерных точек границ (Mt), с подставленными в такие формулы значениями и итоговые (вычисленные) значения Mt, м	Описание закрепления точки
	содержатся в Едином государственном реестре недвижимости		определены в результате выполнения комплексных кадастровых работ				
	X	Y	X	Y			
1	2	3	4	5	6	7	8
н4214У	—	—	657 451,24	1 324 848,15	Метод спутниковых геодезических измерений (определений)	√(0,1^2 + 0,1^2) = 0,10	—
н4100У	—	—	657 451,56	1 324 873,15			
н4407У	—	—	657 431,56	1 324 873,41			
н3612У	—	—	657 431,24	1 324 848,41			
н4214У	—	—	657 451,24	1 324 848,15			

2. Сведения о частях границ уточняемого земельного участка с кадастровым номером 23:42:0708005:3022 :

Обозначение части границ		Горизонтальное проложение (S), м	Описание прохождения части границ	Сведения о согласовании местоположения границ (согласовано/спорное)
от т.	до т.			
1	2	3	4	5
н4214У	н4100У	25,00	—	согласовано
н4100У	н4407У	20,00		
н4407У	н3612У	25,00		
н3612У	н4214У	20,00		

3. Сведения о характеристиках уточняемого земельного участка с кадастровым номером 23:42:0708005:3022 :

№ п/п	Наименование характеристики земельного участка	Значение характеристики
1	2	3

1	2	3
1.	Адрес земельного участка	—
1.1.	Сведения о местоположении земельного участка (при отсутствии адреса) в структурированном в соответствии с федеральной информационной адресной системой виде	Российская Федерация, Краснодарский край, Ейский р-н, Ейск г, Лотос снт, уч 245
1.2.	Дополнительные сведения о местоположении земельного участка	—
2.	Площадь земельного участка ± величина погрешности определения (вычисления) площади (Р ± ΔР), м²	500 ± 8,00
3.	Формула, примененная для вычисления предельной погрешности определения площади земельного участка, с подставленными значениями и итоговые (вычисленные) значения	3,5*0,1*√(500) = 8
4.	Площадь земельного участка согласно сведениям Единого государственного реестра недвижимости (Ркад), м²	500,00
5.	Оценка расхождения Р и Ркад (Р - Ркад), м²	0
6.	Предельный минимальный и максимальный размеры земельного участка (Рмин и Рмакс), м²	Рмин = 300 Рмакс = —
7.	Вид (виды) разрешенного использования	Земельные участки садоводческих товариществ
7.1.	Дополнительные сведения об использовании земельного участка	—
8.	Кадастровый или иной государственный учетный номер (инвентарный) здания, сооружения, объекта незавершенного строительства, расположенного на земельном участке	—
9.	Сведения о земельных участках (землях общего пользования, территории общего пользования), посредством которых обеспечивается доступ	23:42:0708005:4975
10.	Иные сведения	Установление границ производилось на основании сведений, содержащихся на чертеже садово-огороднического товарищества «с/т «Лотос»» с учетом фактической ситуации на местности. В результате уточнения описания местоположения границ ЗУ 23:42:0708005:3022, площадь данного ЗУ не изменилась по сравнению со сведениями о площади, содержащимися в ЕГРН. Доступ к ЗУ обеспечивается посредством ЗУ с КН 23:42:0708005:4975, который является ЗУ общего назначения на территории ведения гражданами садоводства для собственных нужд.
4. Пояснения к сведениям об уточняемом земельном участке с кадастровым номером 23:42:0708005:3022 :		
1.	—	

1. Сведения о характерных точках границ уточняемого земельного участка с кадастровым номером 23:42:0708005:2614 :

Система координат МСК-23, зона 1 (23) Зона № 1

Обозначение характерных точек границ	Координаты, м				Метод определения координат	Формулы, примененные для расчета средней квадратической погрешности определения координат характерных точек границ (Mt), с подставленными в такие формулы значениями и итоговые (вычисленные) значения Mt, м	Описание закрепления точки
	содержатся в Едином государственном реестре недвижимости		определены в результате выполнения комплексных кадастровых работ				
	X	Y	X	Y			
1	2	3	4	5	6	7	8
н3641У	—	—	656 891,56	1 324 880,43	Метод спутниковых геодезических измерений (определений)	√(0,1^2 + 0,1^2) = 0,10	—
н4262У	—	—	656 911,56	1 324 880,17			
н3639У	—	—	656 911,88	1 324 905,17			
н3640У	—	—	656 891,88	1 324 905,43			
н3641У	—	—	656 891,56	1 324 880,43			

2. Сведения о частях границ уточняемого земельного участка с кадастровым номером 23:42:0708005:2614 :

Обозначение части границ		Горизонтальное проложение (S), м	Описание прохождения части границ	Сведения о согласовании местоположения границ (согласовано/спорное)
от т.	до т.			
1	2	3	4	5
н3641У	н4262У	20,00	—	согласовано
н4262У	н3639У	25,00		
н3639У	н3640У	20,00		
н3640У	н3641У	25,00		

3. Сведения о характеристиках уточняемого земельного участка с кадастровым номером 23:42:0708005:2614 :

№ п/п	Наименование характеристики земельного участка	Значение характеристики
1	2	3

1	2	3
1.	Адрес земельного участка	—
1.1.	Сведения о местоположении земельного участка (при отсутствии адреса) в структурированном в соответствии с федеральной информационной адресной системой виде	Российская Федерация, Краснодарский край, Ейский р-н, Ейск г, Лотос снт, д 180
1.2.	Дополнительные сведения о местоположении земельного участка	—
2.	Площадь земельного участка ± величина погрешности определения (вычисления) площади (Р ± ΔР), м²	500 ± 8,00
3.	Формула, примененная для вычисления предельной погрешности определения площади земельного участка, с подставленными значениями и итоговые (вычисленные) значения	3,5*0,1*√(500) = 8
4.	Площадь земельного участка согласно сведениям Единого государственного реестра недвижимости (Ркад), м²	500,00
5.	Оценка расхождения Р и Ркад (Р - Ркад), м²	0
6.	Предельный минимальный и максимальный размеры земельного участка (Рмин и Рмакс), м²	Рмин = 300 Рмакс = —
7.	Вид (виды) разрешенного использования	Земельные участки садоводческих товариществ
7.1.	Дополнительные сведения об использовании земельного участка	—
8.	Кадастровый или иной государственный учетный номер (инвентарный) здания, сооружения, объекта незавершенного строительства, расположенного на земельном участке	—
9.	Сведения о земельных участках (землях общего пользования, территории общего пользования), посредством которых обеспечивается доступ	23:42:0708005:4975
10.	Иные сведения	Установление границ производилось на основании сведений, содержащихся на чертеже садово-огороднического товарищества «с/т «Лотос»» с учетом фактической ситуации на местности. В результате уточнения описания местоположения границ ЗУ 23:42:0708005:2614, площадь данного ЗУ не изменилась по сравнению со сведениями о площади, содержащимися в ЕГРН. Доступ к ЗУ обеспечивается посредством ЗУ с КН 23:42:0708005:4975, который является ЗУ общего назначения на территории ведения гражданами садоводства для собственных нужд.
4. Пояснения к сведениям об уточняемом земельном участке с кадастровым номером 23:42:0708005:2614 :		
1.	—	

1. Сведения о характерных точках границ уточняемого земельного участка с кадастровым номером 23:42:0708005:2600 :

Система координат МСК-23, зона 1 (23) Зона № 1

Обозначение характерных точек границ	Координаты, м				Метод определения координат	Формулы, примененные для расчета средней квадратической погрешности определения координат характерных точек границ (Mt), с подставленными в такие формулы значениями и итоговые (вычисленные) значения Mt, м	Описание закрепления точки
	содержатся в Едином государственном реестре недвижимости		определены в результате выполнения комплексных кадастровых работ				
	X	Y	X	Y			
1	2	3	4	5	6	7	8
н3685У	—	—	656 911,96	1 324 912,01	Метод спутниковых геодезических измерений (определений)	√(0,1^2 + 0,1^2) = 0,10	—
н4418У	—	—	656 912,06	1 324 937,01			
н3683У	—	—	656 892,06	1 324 937,35			
н3684У	—	—	656 891,96	1 324 912,35			
н3685У	—	—	656 911,96	1 324 912,01			

2. Сведения о частях границ уточняемого земельного участка с кадастровым номером 23:42:0708005:2600 :

Обозначение части границ		Горизонтальное проложение (S), м	Описание прохождения части границ	Сведения о согласовании местоположения границ (согласовано/спорное)
от т.	до т.			
1	2	3	4	5
н3685У	н4418У	25,00	—	согласовано
н4418У	н3683У	20,00		
н3683У	н3684У	25,00		
н3684У	н3685У	20,00		

3. Сведения о характеристиках уточняемого земельного участка с кадастровым номером 23:42:0708005:2600 :

№ п/п	Наименование характеристики земельного участка	Значение характеристики
1	2	3

1	2	3
1.	Адрес земельного участка	—
1.1.	Сведения о местоположении земельного участка (при отсутствии адреса) в структурированном в соответствии с федеральной информационной адресной системой виде	Российская Федерация, Краснодарский край, Ейский р-н, Ейск г, Лотос снт, д 179
1.2.	Дополнительные сведения о местоположении земельного участка	—
2.	Площадь земельного участка ± величина погрешности определения (вычисления) площади (Р ± ΔР), м²	500 ± 8,00
3.	Формула, примененная для вычисления предельной погрешности определения площади земельного участка, с подставленными значениями и итоговые (вычисленные) значения	3,5*0,1*√(500) = 8
4.	Площадь земельного участка согласно сведениям Единого государственного реестра недвижимости (Ркад), м²	500,00
5.	Оценка расхождения Р и Ркад (Р - Ркад), м²	0
6.	Предельный минимальный и максимальный размеры земельного участка (Рмин и Рмакс), м²	Рмин = 300 Рмакс = —
7.	Вид (виды) разрешенного использования	Земельные участки садоводческих товариществ
7.1.	Дополнительные сведения об использовании земельного участка	—
8.	Кадастровый или иной государственный учетный номер (инвентарный) здания, сооружения, объекта незавершенного строительства, расположенного на земельном участке	—
9.	Сведения о земельных участках (землях общего пользования, территории общего пользования), посредством которых обеспечивается доступ	23:42:0708005:4975
10.	Иные сведения	Установление границ производилось на основании сведений, содержащихся на чертеже садово-огороднического товарищества «с/т «Лотос»» с учетом фактической ситуации на местности. В результате уточнения описания местоположения границ ЗУ 23:42:0708005:2600, площадь данного ЗУ не изменилась по сравнению со сведениями о площади, содержащимися в ЕГРН. Доступ к ЗУ обеспечивается посредством ЗУ с КН 23:42:0708005:4975, который является ЗУ общего назначения на территории ведения гражданами садоводства для собственных нужд.
4. Пояснения к сведениям об уточняемом земельном участке с кадастровым номером 23:42:0708005:2600 :		
1.	—	

1. Сведения о характерных точках границ уточняемого земельного участка с кадастровым номером 23:42:0708005:2576 :

Система координат МСК-23, зона 1 (23) Зона № 1

Обозначение характерных точек границ	Координаты, м				Метод определения координат	Формулы, примененные для расчета средней квадратической погрешности определения координат характерных точек границ (Mt), с подставленными в такие формулы значениями и итоговые (вычисленные) значения Mt, м	Описание закрепления точки
	содержатся в Едином государственном реестре недвижимости		определены в результате выполнения комплексных кадастровых работ				
	X	Y	X	Y			
1	2	3	4	5	6	7	8
н3686У	—	—	656 931,96	1 324 911,67	Метод спутниковых геодезических измерений (определений)	√(0,1^2 + 0,1^2) = 0,10	—
н4287У	—	—	656 932,06	1 324 936,67			
н4418У	—	—	656 912,06	1 324 937,01			
н3685У	—	—	656 911,96	1 324 912,01			
н3686У	—	—	656 931,96	1 324 911,67			

2. Сведения о частях границ уточняемого земельного участка с кадастровым номером 23:42:0708005:2576 :

Обозначение части границ		Горизонтальное проложение (S), м	Описание прохождения части границ	Сведения о согласовании местоположения границ (согласовано/спорное)
от т.	до т.			
1	2	3	4	5
н3686У	н4287У	25,00	—	согласовано
н4287У	н4418У	20,00		
н4418У	н3685У	25,00		
н3685У	н3686У	20,00		

3. Сведения о характеристиках уточняемого земельного участка с кадастровым номером 23:42:0708005:2576 :

№ п/п	Наименование характеристики земельного участка	Значение характеристики
1	2	3

1	2	3
1.	Адрес земельного участка	—
1.1.	Сведения о местоположении земельного участка (при отсутствии адреса) в структурированном в соответствии с федеральной информационной адресной системой виде	Российская Федерация, Краснодарский край, Ейский р-н, Ейск г, Лотос снт, уч 177
1.2.	Дополнительные сведения о местоположении земельного участка	—
2.	Площадь земельного участка ± величина погрешности определения (вычисления) площади (Р ± ΔР), м²	500 ± 8,00
3.	Формула, примененная для вычисления предельной погрешности определения площади земельного участка, с подставленными значениями и итоговые (вычисленные) значения	3,5*0,1*√(500) = 8
4.	Площадь земельного участка согласно сведениям Единого государственного реестра недвижимости (Ркад), м²	500,00
5.	Оценка расхождения Р и Ркад (Р - Ркад), м²	0
6.	Предельный минимальный и максимальный размеры земельного участка (Рмин и Рмакс), м²	Рмин = 300 Рмакс = —
7.	Вид (виды) разрешенного использования	Земельные участки садоводческих товариществ
7.1.	Дополнительные сведения об использовании земельного участка	—
8.	Кадастровый или иной государственный учетный номер (инвентарный) здания, сооружения, объекта незавершенного строительства, расположенного на земельном участке	—
9.	Сведения о земельных участках (землях общего пользования, территории общего пользования), посредством которых обеспечивается доступ	23:42:0708005:4975
10.	Иные сведения	Установление границ производилось на основании сведений, содержащихся на чертеже садово-огороднического товарищества «с/т «Лотос»» с учетом фактической ситуации на местности. В результате уточнения описания местоположения границ ЗУ 23:42:0708005:2576, площадь данного ЗУ не изменилась по сравнению со сведениями о площади, содержащимися в ЕГРН. Доступ к ЗУ обеспечивается посредством ЗУ с КН 23:42:0708005:4975, который является ЗУ общего назначения на территории ведения гражданами садоводства для собственных нужд.
4. Пояснения к сведениям об уточняемом земельном участке с кадастровым номером 23:42:0708005:2576 :		
1.	—	

1. Сведения о характерных точках границ уточняемого земельного участка с кадастровым номером 23:42:0708005:2551 :

Система координат МСК-23, зона 1 (23) Зона № 1

Обозначение характерных точек границ	Координаты, м				Метод определения координат	Формулы, примененные для расчета средней квадратической погрешности определения координат характерных точек границ (Mt), с подставленными в такие формулы значениями и итоговые (вычисленные) значения Mt, м	Описание закрепления точки
	содержатся в Едином государственном реестре недвижимости		определены в результате выполнения комплексных кадастровых работ				
	X	Y	X	Y			
1	2	3	4	5	6	7	8
н3687У	—	—	656 951,96	1 324 911,33	Метод спутниковых геодезических измерений (определений)	√(0,1^2 + 0,1^2) = 0,10	—
н4193У	—	—	656 952,06	1 324 936,33			
н4287У	—	—	656 932,06	1 324 936,67			
н3686У	—	—	656 931,96	1 324 911,67			
н3687У	—	—	656 951,96	1 324 911,33			

2. Сведения о частях границ уточняемого земельного участка с кадастровым номером 23:42:0708005:2551 :

Обозначение части границ		Горизонтальное проложение (S), м	Описание прохождения части границ	Сведения о согласовании местоположения границ (согласовано/спорное)
от т.	до т.			
1	2	3	4	5
н3687У	н4193У	25,00	—	согласовано
н4193У	н4287У	20,00		
н4287У	н3686У	25,00		
н3686У	н3687У	20,00		

3. Сведения о характеристиках уточняемого земельного участка с кадастровым номером 23:42:0708005:2551 :

№ п/п	Наименование характеристики земельного участка	Значение характеристики
1	2	3

1	2	3
1.	Адрес земельного участка	—
1.1.	Сведения о местоположении земельного участка (при отсутствии адреса) в структурированном в соответствии с федеральной информационной адресной системой виде	Российская Федерация, Краснодарский край, Ейский р-н, Ейск г, Лотос снт, уч 175
1.2.	Дополнительные сведения о местоположении земельного участка	—
2.	Площадь земельного участка ± величина погрешности определения (вычисления) площади (Р ± ΔР), м²	500 ± 8,00
3.	Формула, примененная для вычисления предельной погрешности определения площади земельного участка, с подставленными значениями и итоговые (вычисленные) значения	3,5*0,1*√(500) = 8
4.	Площадь земельного участка согласно сведениям Единого государственного реестра недвижимости (Ркад), м²	500,00
5.	Оценка расхождения Р и Ркад (Р - Ркад), м²	0
6.	Предельный минимальный и максимальный размеры земельного участка (Рмин и Рмакс), м²	Рмин = 300 Рмакс = —
7.	Вид (виды) разрешенного использования	Земельные участки садоводческих товариществ
7.1.	Дополнительные сведения об использовании земельного участка	—
8.	Кадастровый или иной государственный учетный номер (инвентарный) здания, сооружения, объекта незавершенного строительства, расположенного на земельном участке	—
9.	Сведения о земельных участках (землях общего пользования, территории общего пользования), посредством которых обеспечивается доступ	23:42:0708005:4975
10.	Иные сведения	Установление границ производилось на основании сведений, содержащихся на чертеже садово-огороднического товарищества «с/т «Лотос»» с учетом фактической ситуации на местности. В результате уточнения описания местоположения границ ЗУ 23:42:0708005:2551, площадь данного ЗУ не изменилась по сравнению со сведениями о площади, содержащимися в ЕГРН. Доступ к ЗУ обеспечивается посредством ЗУ с КН 23:42:0708005:4975, который является ЗУ общего назначения на территории ведения гражданами садоводства для собственных нужд.
4. Пояснения к сведениям об уточняемом земельном участке с кадастровым номером 23:42:0708005:2551 :		
1.	—	

1. Сведения о характерных точках границ уточняемого земельного участка с кадастровым номером 23:42:0708005:2538 :

Система координат МСК-23, зона 1 (23) Зона № 1

Обозначение характерных точек границ	Координаты, м				Метод определения координат	Формулы, примененные для расчета средней квадратической погрешности определения координат характерных точек границ (Mt), с подставленными в такие формулы значениями и итоговые (вычисленные) значения Mt, м	Описание закрепления точки
	содержатся в Едином государственном реестре недвижимости		определены в результате выполнения комплексных кадастровых работ				
	X	Y	X	Y			
1	2	3	4	5	6	7	8
н4378У	—	—	656 951,56	1 324 879,65	Метод спутниковых геодезических измерений (определений)	√(0,1^2 + 0,1^2) = 0,10	—
н4197У	—	—	656 971,56	1 324 879,39			
н4412У	—	—	656 971,88	1 324 904,39			
н4104У	—	—	656 951,88	1 324 904,65			
н4378У	—	—	656 951,56	1 324 879,65			

2. Сведения о частях границ уточняемого земельного участка с кадастровым номером 23:42:0708005:2538 :

Обозначение части границ		Горизонтальное проложение (S), м	Описание прохождения части границ	Сведения о согласовании местоположения границ (согласовано/спорное)
от т.	до т.			
1	2	3	4	5
н4378У	н4197У	20,00	—	согласовано
н4197У	н4412У	25,00		
н4412У	н4104У	20,00		
н4104У	н4378У	25,00		

3. Сведения о характеристиках уточняемого земельного участка с кадастровым номером 23:42:0708005:2538 :

№ п/п	Наименование характеристики земельного участка	Значение характеристики
1	2	3

1	2	3
1.	Адрес земельного участка	—
1.1.	Сведения о местоположении земельного участка (при отсутствии адреса) в структурированном в соответствии с федеральной информационной адресной системой виде	Российская Федерация, Краснодарский край, Ейский р-н, Ейск г, Лотос снт, д 174
1.2.	Дополнительные сведения о местоположении земельного участка	—
2.	Площадь земельного участка ± величина погрешности определения (вычисления) площади (Р ± ΔР), м²	500 ± 8,00
3.	Формула, примененная для вычисления предельной погрешности определения площади земельного участка, с подставленными значениями и итоговые (вычисленные) значения	3,5*0,1*√(500) = 8
4.	Площадь земельного участка согласно сведениям Единого государственного реестра недвижимости (Ркад), м²	500,00
5.	Оценка расхождения Р и Ркад (Р - Ркад), м²	0
6.	Предельный минимальный и максимальный размеры земельного участка (Рмин и Рмакс), м²	Рмин = 300 Рмакс = —
7.	Вид (виды) разрешенного использования	Земельные участки садоводческих товариществ
7.1.	Дополнительные сведения об использовании земельного участка	—
8.	Кадастровый или иной государственный учетный номер (инвентарный) здания, сооружения, объекта незавершенного строительства, расположенного на земельном участке	—
9.	Сведения о земельных участках (землях общего пользования, территории общего пользования), посредством которых обеспечивается доступ	23:42:0708005:4975
10.	Иные сведения	Установление границ производилось на основании сведений, содержащихся на чертеже садово-огороднического товарищества «с/т «Лотос»» с учетом фактической ситуации на местности. В результате уточнения описания местоположения границ ЗУ 23:42:0708005:2538, площадь данного ЗУ не изменилась по сравнению со сведениями о площади, содержащимися в ЕГРН. Доступ к ЗУ обеспечивается посредством ЗУ с КН 23:42:0708005:4975, который является ЗУ общего назначения на территории ведения гражданами садоводства для собственных нужд.
4. Пояснения к сведениям об уточняемом земельном участке с кадастровым номером 23:42:0708005:2538 :		
1.	—	

1. Сведения о характерных точках границ уточняемого земельного участка с кадастровым номером 23:42:0708005:2474 :

Система координат МСК-23, зона 1 (23) Зона № 1

Обозначение характерных точек границ	Координаты, м				Метод определения координат	Формулы, примененные для расчета средней квадратической погрешности определения координат характерных точек границ (Mt), с подставленными в такие формулы значениями и итоговые (вычисленные) значения Mt, м	Описание закрепления точки
	содержатся в Едином государственном реестре недвижимости		определены в результате выполнения комплексных кадастровых работ				
	X	Y	X	Y			
1	2	3	4	5	6	7	8
н3690У	—	—	657 011,96	1 324 910,31	Метод спутниковых геодезических измерений (определений)	√(0,1^2 + 0,1^2) = 0,10	—
н4436У	—	—	657 012,07	1 324 935,31			
н4186У	—	—	656 992,06	1 324 935,65			
н4143У	—	—	656 991,96	1 324 910,65			
н3690У	—	—	657 011,96	1 324 910,31			

2. Сведения о частях границ уточняемого земельного участка с кадастровым номером 23:42:0708005:2474 :

Обозначение части границ		Горизонтальное проложение (S), м	Описание прохождения части границ	Сведения о согласовании местоположения границ (согласовано/спорное)
от т.	до т.			
1	2	3	4	5
н3690У	н4436У	25,00	—	согласовано
н4436У	н4186У	20,01		
н4186У	н4143У	25,00		
н4143У	н3690У	20,00		

3. Сведения о характеристиках уточняемого земельного участка с кадастровым номером 23:42:0708005:2474 :

№ п/п	Наименование характеристики земельного участка	Значение характеристики
1	2	3

1	2	3
1.	Адрес земельного участка	—
1.1.	Сведения о местоположении земельного участка (при отсутствии адреса) в структурированном в соответствии с федеральной информационной адресной системой виде	Российская Федерация, Краснодарский край, Ейский р-н, Ейск г, Лотос снт, д 169
1.2.	Дополнительные сведения о местоположении земельного участка	—
2.	Площадь земельного участка ± величина погрешности определения (вычисления) площади (Р ± ΔР), м²	500 ± 8,00
3.	Формула, примененная для вычисления предельной погрешности определения площади земельного участка, с подставленными значениями и итоговые (вычисленные) значения	3,5*0,1*√(500) = 8
4.	Площадь земельного участка согласно сведениям Единого государственного реестра недвижимости (Ркад), м²	500,00
5.	Оценка расхождения Р и Ркад (Р - Ркад), м²	0
6.	Предельный минимальный и максимальный размеры земельного участка (Рмин и Рмакс), м²	Рмин = 300 Рмакс = —
7.	Вид (виды) разрешенного использования	Земельные участки садоводческих товариществ
7.1.	Дополнительные сведения об использовании земельного участка	—
8.	Кадастровый или иной государственный учетный номер (инвентарный) здания, сооружения, объекта незавершенного строительства, расположенного на земельном участке	—
9.	Сведения о земельных участках (землях общего пользования, территории общего пользования), посредством которых обеспечивается доступ	23:42:0708005:4975
10.	Иные сведения	Установление границ производилось на основании сведений, содержащихся на чертеже садово-огороднического товарищества «с/т «Лотос»» с учетом фактической ситуации на местности. В результате уточнения описания местоположения границ ЗУ 23:42:0708005:2474, площадь данного ЗУ не изменилась по сравнению со сведениями о площади, содержащимися в ЕГРН. Доступ к ЗУ обеспечивается посредством ЗУ с КН 23:42:0708005:4975, который является ЗУ общего назначения на территории ведения гражданами садоводства для собственных нужд.
4. Пояснения к сведениям об уточняемом земельном участке с кадастровым номером 23:42:0708005:2474 :		
1.	—	

1. Сведения о характерных точках границ уточняемого земельного участка с кадастровым номером 23:42:0708005:2376 :

Система координат МСК-23, зона 1 (23) Зона № 1

Обозначение характерных точек границ	Координаты, м				Метод определения координат	Формулы, примененные для расчета средней квадратической погрешности определения координат характерных точек границ (Mt), с подставленными в такие формулы значениями и итоговые (вычисленные) значения Mt, м	Описание закрепления точки
	содержатся в Едином государственном реестре недвижимости		определены в результате выполнения комплексных кадастровых работ				
	X	Y	X	Y			
1	2	3	4	5	6	7	8
н4194У	—	—	657 091,69	1 324 909,03	Метод спутниковых геодезических измерений (определений)	√(0,1^2 + 0,1^2) = 0,10	—
н4446У	—	—	657 092,11	1 324 933,91			
787	—	—	657 072,01	1 324 934,28		0,10	
н4380У	—	—	657 071,70	1 324 909,27		√(0,1^2 + 0,1^2) = 0,10	
н4194У	—	—	657 091,69	1 324 909,03			

2. Сведения о частях границ уточняемого земельного участка с кадастровым номером 23:42:0708005:2376 :

Обозначение части границ		Горизонтальное проложение (S), м	Описание прохождения части границ	Сведения о согласовании местоположения границ (согласовано/спорное)
от т.	до т.			
1	2	3	4	5
н4194У	н4446У	24,88	—	согласовано
н4446У	787	20,10		
787	н4380У	25,01		
н4380У	н4194У	19,99		

3. Сведения о характеристиках уточняемого земельного участка с кадастровым номером 23:42:0708005:2376 :

№ п/п	Наименование характеристики земельного участка	Значение характеристики
1	2	3

1	2	3
1.	Адрес земельного участка	—
1.1.	Сведения о местоположении земельного участка (при отсутствии адреса) в структурированном в соответствии с федеральной информационной адресной системой виде	Российская Федерация, Краснодарский край, Ейский р-н, Ейск г, Лотос снт, уч 161
1.2.	Дополнительные сведения о местоположении земельного участка	—
2.	Площадь земельного участка ± величина погрешности определения (вычисления) площади (Р ± ΔР), м²	500 ± 8,00
3.	Формула, примененная для вычисления предельной погрешности определения площади земельного участка, с подставленными значениями и итоговые (вычисленные) значения	3,5*0,1*√(500) = 8
4.	Площадь земельного участка согласно сведениям Единого государственного реестра недвижимости (Ркад), м²	500,00
5.	Оценка расхождения Р и Ркад (Р - Ркад), м²	0
6.	Предельный минимальный и максимальный размеры земельного участка (Рмин и Рмакс), м²	Рмин = 300 Рмакс = —
7.	Вид (виды) разрешенного использования	Земельные участки садоводческих товариществ
7.1.	Дополнительные сведения об использовании земельного участка	—
8.	Кадастровый или иной государственный учетный номер (инвентарный) здания, сооружения, объекта незавершенного строительства, расположенного на земельном участке	—
9.	Сведения о земельных участках (землях общего пользования, территории общего пользования), посредством которых обеспечивается доступ	23:42:0708005:4975
10.	Иные сведения	Установление границ производилось на основании сведений, содержащихся на чертеже садово-огороднического товарищества «с/т «Лотос»» с учетом фактической ситуации на местности. В результате уточнения описания местоположения границ ЗУ 23:42:0708005:2376, площадь данного ЗУ не изменилась по сравнению со сведениями о площади, содержащимися в ЕГРН. Доступ к ЗУ обеспечивается посредством ЗУ с КН 23:42:0708005:4975, который является ЗУ общего назначения на территории ведения гражданами садоводства для собственных нужд.
4. Пояснения к сведениям об уточняемом земельном участке с кадастровым номером 23:42:0708005:2376 :		
1.	—	

1. Сведения о характерных точках границ уточняемого земельного участка с кадастровым номером 23:42:0708005:2325 :

Система координат МСК-23, зона 1 (23) Зона № 1

Обозначение характерных точек границ	Координаты, м				Метод определения координат	Формулы, примененные для расчета средней квадратической погрешности определения координат характерных точек границ (Mt), с подставленными в такие формулы значениями и итоговые (вычисленные) значения Mt, м	Описание закрепления точки
	содержатся в Едином государственном реестре недвижимости		определены в результате выполнения комплексных кадастровых работ				
	X	Y	X	Y			
1	2	3	4	5	6	7	8
н2235У	—	—	657 131,79	1 324 908,24	Метод спутниковых геодезических измерений (определений)	√(0,1^2 + 0,1^2) = 0,10	—
н2234У	—	—	657 132,11	1 324 933,23			
н4397У	—	—	657 112,11	1 324 933,57			
н3693У	—	—	657 111,78	1 324 908,61			
н2235У	—	—	657 131,79	1 324 908,24			

2. Сведения о частях границ уточняемого земельного участка с кадастровым номером 23:42:0708005:2325 :

Обозначение части границ		Горизонтальное проложение (S), м	Описание прохождения части границ	Сведения о согласовании местоположения границ (согласовано/спорное)
от т.	до т.			
1	2	3	4	5
н2235У	н2234У	24,99	—	согласовано
н2234У	н4397У	20,00		
н4397У	н3693У	24,96		
н3693У	н2235У	20,01		

3. Сведения о характеристиках уточняемого земельного участка с кадастровым номером 23:42:0708005:2325 :

№ п/п	Наименование характеристики земельного участка	Значение характеристики
1	2	3

1	2	3
1.	Адрес земельного участка	—
1.1.	Сведения о местоположении земельного участка (при отсутствии адреса) в структурированном в соответствии с федеральной информационной адресной системой виде	Российская Федерация, Краснодарский край, Ейский р-н, Ейск г, Лотос снт, уч 157
1.2.	Дополнительные сведения о местоположении земельного участка	—
2.	Площадь земельного участка ± величина погрешности определения (вычисления) площади (Р ± ΔР), м²	500 ± 8,00
3.	Формула, примененная для вычисления предельной погрешности определения площади земельного участка, с подставленными значениями и итоговые (вычисленные) значения	3,5*0,1*√(500) = 8
4.	Площадь земельного участка согласно сведениям Единого государственного реестра недвижимости (Ркад), м²	500,00
5.	Оценка расхождения Р и Ркад (Р - Ркад), м²	0
6.	Предельный минимальный и максимальный размеры земельного участка (Рмин и Рмакс), м²	Рмин = 300 Рмакс = —
7.	Вид (виды) разрешенного использования	Земельные участки садоводческих товариществ
7.1.	Дополнительные сведения об использовании земельного участка	—
8.	Кадастровый или иной государственный учетный номер (инвентарный) здания, сооружения, объекта незавершенного строительства, расположенного на земельном участке	—
9.	Сведения о земельных участках (землях общего пользования, территории общего пользования), посредством которых обеспечивается доступ	23:42:0708005:4975
10.	Иные сведения	Установление границ производилось на основании сведений, содержащихся на чертеже садово-огороднического товарищества «с/т «Лотос»» с учетом фактической ситуации на местности. В результате уточнения описания местоположения границ ЗУ 23:42:0708005:2325, площадь данного ЗУ не изменилась по сравнению со сведениями о площади, содержащимися в ЕГРН. Доступ к ЗУ обеспечивается посредством ЗУ с КН 23:42:0708005:4975, который является ЗУ общего назначения на территории ведения гражданами садоводства для собственных нужд.
4. Пояснения к сведениям об уточняемом земельном участке с кадастровым номером 23:42:0708005:2325 :		
1.	—	

1. Сведения о характерных точках границ уточняемого земельного участка с кадастровым номером 23:42:0708005:2265 :

Система координат МСК-23, зона 1 (23) Зона № 1

Обозначение характерных точек границ	Координаты, м				Метод определения координат	Формулы, примененные для расчета средней квадратической погрешности определения координат характерных точек границ (Mt), с подставленными в такие формулы значениями и итоговые (вычисленные) значения Mt, м	Описание закрепления точки
	содержатся в Едином государственном реестре недвижимости		определены в результате выполнения комплексных кадастровых работ				
	X	Y	X	Y			
1	2	3	4	5	6	7	8
н4246У	—	—	657 171,56	1 324 876,79	Метод спутниковых геодезических измерений (определений)	√(0,1^2 + 0,1^2) = 0,10	—
н2240У	—	—	657 191,56	1 324 876,53			
н3625У	—	—	657 191,88	1 324 901,53			
н3626У	—	—	657 171,88	1 324 901,79			
н4246У	—	—	657 171,56	1 324 876,79			

2. Сведения о частях границ уточняемого земельного участка с кадастровым номером 23:42:0708005:2265 :

Обозначение части границ		Горизонтальное проложение (S), м	Описание прохождения части границ	Сведения о согласовании местоположения границ (согласовано/спорное)
от т.	до т.			
1	2	3	4	5
н4246У	н2240У	20,00	—	согласовано
н2240У	н3625У	25,00		
н3625У	н3626У	20,00		
н3626У	н4246У	25,00		

3. Сведения о характеристиках уточняемого земельного участка с кадастровым номером 23:42:0708005:2265 :

№ п/п	Наименование характеристики земельного участка	Значение характеристики
1	2	3

1	2	3
1.	Адрес земельного участка	—
1.1.	Сведения о местоположении земельного участка (при отсутствии адреса) в структурированном в соответствии с федеральной информационной адресной системой виде	Российская Федерация, Краснодарский край, Ейский р-н, Ейск г, Лотос снт, д 152
1.2.	Дополнительные сведения о местоположении земельного участка	—
2.	Площадь земельного участка ± величина погрешности определения (вычисления) площади (Р ± ΔР), м²	500 ± 8,00
3.	Формула, примененная для вычисления предельной погрешности определения площади земельного участка, с подставленными значениями и итоговые (вычисленные) значения	3,5*0,1*√(500) = 8
4.	Площадь земельного участка согласно сведениям Единого государственного реестра недвижимости (Ркад), м²	500,00
5.	Оценка расхождения Р и Ркад (Р - Ркад), м²	0
6.	Предельный минимальный и максимальный размеры земельного участка (Рмин и Рмакс), м²	Рмин = 300 Рмакс = —
7.	Вид (виды) разрешенного использования	Земельные участки садоводческих товариществ
7.1.	Дополнительные сведения об использовании земельного участка	—
8.	Кадастровый или иной государственный учетный номер (инвентарный) здания, сооружения, объекта незавершенного строительства, расположенного на земельном участке	—
9.	Сведения о земельных участках (землях общего пользования, территории общего пользования), посредством которых обеспечивается доступ	23:42:0708005:4975
10.	Иные сведения	Установление границ производилось на основании сведений, содержащихся на чертеже садово-огороднического товарищества «с/т «Лотос»» с учетом фактической ситуации на местности. В результате уточнения описания местоположения границ ЗУ 23:42:0708005:2265, площадь данного ЗУ не изменилась по сравнению со сведениями о площади, содержащимися в ЕГРН. Доступ к ЗУ обеспечивается посредством ЗУ с КН 23:42:0708005:4975, который является ЗУ общего назначения на территории ведения гражданами садоводства для собственных нужд.
4. Пояснения к сведениям об уточняемом земельном участке с кадастровым номером 23:42:0708005:2265 :		
1.	—	

1. Сведения о характерных точках границ уточняемого земельного участка с кадастровым номером 23:42:0708005:2253 :

Система координат МСК-23, зона 1 (23) Зона № 1

Обозначение характерных точек границ	Координаты, м				Метод определения координат	Формулы, примененные для расчета средней квадратической погрешности определения координат характерных точек границ (Mt), с подставленными в такие формулы значениями и итоговые (вычисленные) значения Mt, м	Описание закрепления точки
	содержатся в Едином государственном реестре недвижимости		определены в результате выполнения комплексных кадастровых работ				
	X	Y	X	Y			
1	2	3	4	5	6	7	8
н3694У	—	—	657 191,72	1 324 907,16	Метод спутниковых геодезических измерений (определений)	√(0,1^2 + 0,1^2) = 0,10	—
н4475У	—	—	657 192,11	1 324 932,21			
н2231У	—	—	657 172,11	1 324 932,55			
н2230У	—	—	657 171,79	1 324 907,56			
н3694У	—	—	657 191,72	1 324 907,16			

2. Сведения о частях границ уточняемого земельного участка с кадастровым номером 23:42:0708005:2253 :

Обозначение части границ		Горизонтальное проложение (S), м	Описание прохождения части границ	Сведения о согласовании местоположения границ (согласовано/спорное)
от т.	до т.			
1	2	3	4	5
н3694У	н4475У	25,05	—	согласовано
н4475У	н2231У	20,00		
н2231У	н2230У	24,99		
н2230У	н3694У	19,93		

3. Сведения о характеристиках уточняемого земельного участка с кадастровым номером 23:42:0708005:2253 :

№ п/п	Наименование характеристики земельного участка	Значение характеристики
1	2	3

1	2	3
1.	Адрес земельного участка	—
1.1.	Сведения о местоположении земельного участка (при отсутствии адреса) в структурированном в соответствии с федеральной информационной адресной системой виде	Российская Федерация, Краснодарский край, Ейский р-н, Ейск г, Лотос снт, д 151
1.2.	Дополнительные сведения о местоположении земельного участка	—
2.	Площадь земельного участка ± величина погрешности определения (вычисления) площади (Р ± ΔР), м²	500 ± 8,00
3.	Формула, примененная для вычисления предельной погрешности определения площади земельного участка, с подставленными значениями и итоговые (вычисленные) значения	3,5*0,1*√(500) = 8
4.	Площадь земельного участка согласно сведениям Единого государственного реестра недвижимости (Ркад), м²	500,00
5.	Оценка расхождения Р и Ркад (Р - Ркад), м²	0
6.	Предельный минимальный и максимальный размеры земельного участка (Рмин и Рмакс), м²	Рмин = 300 Рмакс = —
7.	Вид (виды) разрешенного использования	Земельные участки садоводческих товариществ
7.1.	Дополнительные сведения об использовании земельного участка	—
8.	Кадастровый или иной государственный учетный номер (инвентарный) здания, сооружения, объекта незавершенного строительства, расположенного на земельном участке	—
9.	Сведения о земельных участках (землях общего пользования, территории общего пользования), посредством которых обеспечивается доступ	23:42:0708005:4975
10.	Иные сведения	Установление границ производилось на основании сведений, содержащихся на чертеже садово-огороднического товарищества «с/т «Лотос»» с учетом фактической ситуации на местности. В результате уточнения описания местоположения границ ЗУ 23:42:0708005:2253, площадь данного ЗУ не изменилась по сравнению со сведениями о площади, содержащимися в ЕГРН. Доступ к ЗУ обеспечивается посредством ЗУ с КН 23:42:0708005:4975, который является ЗУ общего назначения на территории ведения гражданами садоводства для собственных нужд.
4. Пояснения к сведениям об уточняемом земельном участке с кадастровым номером 23:42:0708005:2253 :		
1.	—	

1. Сведения о характерных точках границ уточняемого земельного участка с кадастровым номером 23:42:0708005:2223 :

Система координат МСК-23, зона 1 (23) Зона № 1

Обозначение характерных точек границ	Координаты, м				Метод определения координат	Формулы, примененные для расчета средней квадратической погрешности определения координат характерных точек границ (Mt), с подставленными в такие формулы значениями и итоговые (вычисленные) значения Mt, м	Описание закрепления точки
	содержатся в Едином государственном реестре недвижимости		определены в результате выполнения комплексных кадастровых работ				
	X	Y	X	Y			
1	2	3	4	5	6	7	8
н3433У	—	—	656 944,43	1 324 301,82	Метод спутниковых геодезических измерений (определений)	√(0,1^2 + 0,1^2) = 0,10	—
н3434У	—	—	656 964,43	1 324 301,56			
н4483У	—	—	656 964,76	1 324 326,58			
н4439У	—	—	656 944,76	1 324 326,84			
н3433У	—	—	656 944,43	1 324 301,82			

2. Сведения о частях границ уточняемого земельного участка с кадастровым номером 23:42:0708005:2223 :

Обозначение части границ		Горизонтальное проложение (S), м	Описание прохождения части границ	Сведения о согласовании местоположения границ (согласовано/спорное)
от т.	до т.			
1	2	3	4	5
н3433У	н3434У	20,00	—	согласовано
н3434У	н4483У	25,02		
н4483У	н4439У	20,00		
н4439У	н3433У	25,02		

3. Сведения о характеристиках уточняемого земельного участка с кадастровым номером 23:42:0708005:2223 :

№ п/п	Наименование характеристики земельного участка	Значение характеристики
1	2	3

1	2	3
1.	Адрес земельного участка	—
1.1.	Сведения о местоположении земельного участка (при отсутствии адреса) в структурированном в соответствии с федеральной информационной адресной системой виде	Российская Федерация, Краснодарский край, Ейский р-н, Ейск г, Лотос снт, д 1489
1.2.	Дополнительные сведения о местоположении земельного участка	—
2.	Площадь земельного участка ± величина погрешности определения (вычисления) площади (Р ± ΔР), м²	500 ± 8,00
3.	Формула, примененная для вычисления предельной погрешности определения площади земельного участка, с подставленными значениями и итоговые (вычисленные) значения	3,5*0,1*√(500) = 8
4.	Площадь земельного участка согласно сведениям Единого государственного реестра недвижимости (Ркад), м²	500,00
5.	Оценка расхождения Р и Ркад (Р - Ркад), м²	0
6.	Предельный минимальный и максимальный размеры земельного участка (Рмин и Рмакс), м²	Рмин = 300 Рмакс = —
7.	Вид (виды) разрешенного использования	Земельные участки садоводческих товариществ
7.1.	Дополнительные сведения об использовании земельного участка	—
8.	Кадастровый или иной государственный учетный номер (инвентарный) здания, сооружения, объекта незавершенного строительства, расположенного на земельном участке	—
9.	Сведения о земельных участках (землях общего пользования, территории общего пользования), посредством которых обеспечивается доступ	23:42:0708005:4975
10.	Иные сведения	Установление границ производилось на основании сведений, содержащихся на чертеже садово-огороднического товарищества «с/т «Лотос»» с учетом фактической ситуации на местности. В результате уточнения описания местоположения границ ЗУ 23:42:0708005:2223, площадь данного ЗУ не изменилась по сравнению со сведениями о площади, содержащимися в ЕГРН. Доступ к ЗУ обеспечивается посредством ЗУ с КН 23:42:0708005:4975, который является ЗУ общего назначения на территории ведения гражданами садоводства для собственных нужд.
4. Пояснения к сведениям об уточняемом земельном участке с кадастровым номером 23:42:0708005:2223 :		
1.	—	

1. Сведения о характерных точках границ уточняемого земельного участка с кадастровым номером 23:42:0708005:2219 :

Система координат МСК-23, зона 1 (23) Зона № 1

Обозначение характерных точек границ	Координаты, м				Метод определения координат	Формулы, примененные для расчета средней квадратической погрешности определения координат характерных точек границ (Mt), с подставленными в такие формулы значениями и итоговые (вычисленные) значения Mt, м	Описание закрепления точки
	содержатся в Едином государственном реестре недвижимости		определены в результате выполнения комплексных кадастровых работ				
	X	Y	X	Y			
1	2	3	4	5	6	7	8
н3441У	—	—	657 044,40	1 324 300,53	Метод спутниковых геодезических измерений (определений)	√(0,1^2 + 0,1^2) = 0,10	—
н4077У	—	—	657 044,73	1 324 325,53			
н4387У	—	—	657 024,73	1 324 325,78			
н3437У	—	—	657 024,42	1 324 300,78			
н3438У	—	—	657 024,26	1 324 287,73			
н4369У	—	—	657 039,40	1 324 287,40			
н3440У	—	—	657 039,74	1 324 300,60			
н3441У	—	—	657 044,40	1 324 300,53			

2. Сведения о частях границ уточняемого земельного участка с кадастровым номером 23:42:0708005:2219 :

Обозначение части границ		Горизонтальное проложение (S), м	Описание прохождения части границ	Сведения о согласовании местоположения границ (согласовано/спорное)
от т.	до т.			
1	2	3	4	5
н3441У	н4077У	25,00	—	согласовано
н4077У	н4387У	20,00		
н4387У	н3437У	25,00		
н3437У	н3438У	13,05		

1	2	3	4	5
н3438У	н4369У	15,14	—	согласовано
н4369У	н3440У	13,20		
н3440У	н3441У	4,66		

3. Сведения о характеристиках уточняемого земельного участка с кадастровым номером 23:42:0708005:2219 :

№ п/п	Наименование характеристики земельного участка	Значение характеристики
1	2	3
1.	Адрес земельного участка	—
1.1.	Сведения о местоположении земельного участка (при отсутствии адреса) в структурированном в соответствии с федеральной информационной адресной системой виде	Российская Федерация, Краснодарский край, Ейский р-н, Ейск г, Лотос снт, д 1485
1.2.	Дополнительные сведения о местоположении земельного участка	—
2.	Площадь земельного участка ± величина погрешности определения (вычисления) площади (Р ± ΔР), м²	700 ± 9,00
3.	Формула, примененная для вычисления предельной погрешности определения площади земельного участка, с подставленными значениями и итоговые (вычисленные) значения	3,5*0,1*√(700) = 9
4.	Площадь земельного участка согласно сведениям Единого государственного реестра недвижимости (Ркад), м²	700,00
5.	Оценка расхождения Р и Ркад (Р - Ркад), м²	0
6.	Предельный минимальный и максимальный размеры земельного участка (Рмин и Рмакс), м²	Рмин = 300 Рмакс = —
7.	Вид (виды) разрешенного использования	Земельные участки садоводческих товариществ
7.1.	Дополнительные сведения об использовании земельного участка	—
8.	Кадастровый или иной государственный учетный номер (инвентарный) здания, сооружения, объекта незавершенного строительства, расположенного на земельном участке	—
9.	Сведения о земельных участках (землях общего пользования, территории общего пользования), посредством которых обеспечивается доступ	23:42:0708005:4975

1	2	3
10.	Иные сведения	Установление границ производилось на основании сведений, содержащихся на чертеже садово-огороднического товарищества «с/т «Лотос»» с учетом фактической ситуации на местности. В результате уточнения описания местоположения границ ЗУ 23:42:0708005:2219, площадь данного ЗУ не изменилась по сравнению со сведениями о площади, содержащимися в ЕГРН. Доступ к ЗУ обеспечивается посредством ЗУ с КН 23:42:0708005:4975, который является ЗУ общего назначения на территории ведения гражданами садоводства для собственных нужд.

4. Пояснения к сведениям об уточняемом земельном участке с кадастровым номером 23:42:0708005:2219 :

1.	—

1. Сведения о характерных точках границ уточняемого земельного участка с кадастровым номером 23:42:0708005:2216 :

Система координат МСК-23, зона 1 (23) Зона № 1

Обозначение характерных точек границ	Координаты, м				Метод определения координат	Формулы, примененные для расчета средней квадратической погрешности определения координат характерных точек границ (Mt), с подставленными в такие формулы значениями и итоговые (вычисленные) значения Mt, м	Описание закрепления точки
	содержатся в Едином государственном реестре недвижимости		определены в результате выполнения комплексных кадастровых работ				
	X	Y	X	Y			
1	2	3	4	5	6	7	8
н3443У	—	—	657 084,39	1 324 299,99	Метод спутниковых геодезических измерений (определений)	√(0,1^2 + 0,1^2) = 0,10	—
н4443У	—	—	657 084,71	1 324 324,98			
н4272У	—	—	657 064,72	1 324 325,24			
н3442У	—	—	657 064,39	1 324 300,25			
н3443У	—	—	657 084,39	1 324 299,99			

2. Сведения о частях границ уточняемого земельного участка с кадастровым номером 23:42:0708005:2216 :

Обозначение части границ		Горизонтальное проложение (S), м	Описание прохождения части границ	Сведения о согласовании местоположения границ (согласовано/спорное)
от т.	до т.			
1	2	3	4	5

1	2	3	4	5
н3443У	н4443У	24,99	—	согласовано
н4443У	н4272У	19,99		
н4272У	н3442У	24,99		
н3442У	н3443У	20,00		

3. Сведения о характеристиках уточняемого земельного участка с кадастровым номером 23:42:0708005:2216 :

№ п/п	Наименование характеристики земельного участка	Значение характеристики
1	2	3
1.	Адрес земельного участка	—
1.1.	Сведения о местоположении земельного участка (при отсутствии адреса) в структурированном в соответствии с федеральной информационной адресной системой виде	Российская Федерация, Краснодарский край, Ейский р-н, Ейск г, Лотос снт, д 1481
1.2.	Дополнительные сведения о местоположении земельного участка	—
2.	Площадь земельного участка ± величина погрешности определения (вычисления) площади (Р ± ΔР), м²	500 ± 8,00
3.	Формула, примененная для вычисления предельной погрешности определения площади земельного участка, с подставленными значениями и итоговые (вычисленные) значения	3,5*0,1*√(500) = 8
4.	Площадь земельного участка согласно сведениям Единого государственного реестра недвижимости (Ркад), м²	500,00
5.	Оценка расхождения Р и Ркад (Р - Ркад), м²	0
6.	Предельный минимальный и максимальный размеры земельного участка (Рмин и Рмакс), м²	Рмин = 300 Рмакс = —
7.	Вид (виды) разрешенного использования	Земельные участки садоводческих товариществ
7.1.	Дополнительные сведения об использовании земельного участка	—
8.	Кадастровый или иной государственный учетный номер (инвентарный) здания, сооружения, объекта незавершенного строительства, расположенного на земельном участке	—
9.	Сведения о земельных участках (землях общего пользования, территории общего пользования), посредством которых обеспечивается доступ	23:42:0708005:4975

1	2	3
10.	Иные сведения	Установление границ производилось на основании сведений, содержащихся на чертеже садово-огороднического товарищества «с/т «Лотос»» с учетом фактической ситуации на местности. В результате уточнения описания местоположения границ ЗУ 23:42:0708005:2216, площадь данного ЗУ не изменилась по сравнению со сведениями о площади, содержащимися в ЕГРН. Доступ к ЗУ обеспечивается посредством ЗУ с КН 23:42:0708005:4975, который является ЗУ общего назначения на территории ведения гражданами садоводства для собственных нужд.

4. Пояснения к сведениям об уточняемом земельном участке с кадастровым номером 23:42:0708005:2216 :

1.	—

1. Сведения о характерных точках границ уточняемого земельного участка с кадастровым номером 23:42:0708005:2209 :

Система координат МСК-23, зона 1 (23) Зона № 1

Обозначение характерных точек границ	Координаты, м				Метод определения координат	Формулы, примененные для расчета средней квадратической погрешности определения координат характерных точек границ (Mt), с подставленными в такие формулы значениями и итоговые (вычисленные) значения Mt, м	Описание закрепления точки
	содержатся в Едином государственном реестре недвижимости		определены в результате выполнения комплексных кадастровых работ				
	X	Y	X	Y			
1	2	3	4	5	6	7	8
н3445У	—	—	657 124,39	1 324 299,47	Метод спутниковых геодезических измерений (определений)	√(0,1^2 + 0,1^2) = 0,10	—
н4138У	—	—	657 124,71	1 324 324,47			
н4134У	—	—	657 104,71	1 324 324,72			
н3444У	—	—	657 104,39	1 324 299,73			
н3445У	—	—	657 124,39	1 324 299,47			

2. Сведения о частях границ уточняемого земельного участка с кадастровым номером 23:42:0708005:2209 :

Обозначение части границ		Горизонтальное проложение (S), м	Описание прохождения части границ	Сведения о согласовании местоположения границ (согласовано/спорное)
от т.	до т.			
1	2	3	4	5

1	2	3	4	5
н3445У	н4138У	25,00	—	согласовано
н4138У	н4134У	20,00		
н4134У	н3444У	24,99		
н3444У	н3445У	20,00		

3. Сведения о характеристиках уточняемого земельного участка с кадастровым номером 23:42:0708005:2209 :

№ п/п	Наименование характеристики земельного участка	Значение характеристики
1	2	3
1.	Адрес земельного участка	—
1.1.	Сведения о местоположении земельного участка (при отсутствии адреса) в структурированном в соответствии с федеральной информационной адресной системой виде	Российская Федерация, Краснодарский край, Ейский р-н, Ейск г, Лотос снт, уч 1477
1.2.	Дополнительные сведения о местоположении земельного участка	—
2.	Площадь земельного участка ± величина погрешности определения (вычисления) площади (Р ± ΔР), м²	500 ± 8,00
3.	Формула, примененная для вычисления предельной погрешности определения площади земельного участка, с подставленными значениями и итоговые (вычисленные) значения	3,5*0,1*√(500) = 8
4.	Площадь земельного участка согласно сведениям Единого государственного реестра недвижимости (Ркад), м²	500,00
5.	Оценка расхождения Р и Ркад (Р - Ркад), м²	0
6.	Предельный минимальный и максимальный размеры земельного участка (Рмин и Рмакс), м²	Рмин = 300 Рмакс = —
7.	Вид (виды) разрешенного использования	Земельные участки садоводческих товариществ
7.1.	Дополнительные сведения об использовании земельного участка	—
8.	Кадастровый или иной государственный учетный номер (инвентарный) здания, сооружения, объекта незавершенного строительства, расположенного на земельном участке	—
9.	Сведения о земельных участках (землях общего пользования, территории общего пользования), посредством которых обеспечивается доступ	23:42:0708005:4975

1	2	3
10.	Иные сведения	Установление границ производилось на основании сведений, содержащихся на чертеже садово-огороднического товарищества «с/т «Лотос»» с учетом фактической ситуации на местности. В результате уточнения описания местоположения границ ЗУ 23:42:0708005:2209, площадь данного ЗУ не изменилась по сравнению со сведениями о площади, содержащимися в ЕГРН. Доступ к ЗУ обеспечивается посредством ЗУ с КН 23:42:0708005:4975, который является ЗУ общего назначения на территории ведения гражданами садоводства для собственных нужд.

4. Пояснения к сведениям об уточняемом земельном участке с кадастровым номером 23:42:0708005:2209 :

1.	—

1. Сведения о характерных точках границ уточняемого земельного участка с кадастровым номером 23:42:0708005:2199 :

Система координат МСК-23, зона 1 (23) Зона № 1

Обозначение характерных точек границ	Координаты, м				Метод определения координат	Формулы, примененные для расчета средней квадратической погрешности определения координат характерных точек границ (Mt), с подставленными в такие формулы значениями и итоговые (вычисленные) значения Mt, м	Описание закрепления точки
	содержатся в Едином государственном реестре недвижимости		определены в результате выполнения комплексных кадастровых работ				
	X	Y	X	Y			
1	2	3	4	5	6	7	8
н3447У	—	—	657 204,37	1 324 298,41	Метод спутниковых геодезических измерений (определений)	√(0,1^2 + 0,1^2) = 0,10	—
н4207У	—	—	657 204,69	1 324 323,40			
н4232У	—	—	657 184,69	1 324 323,66			
н3446У	—	—	657 184,37	1 324 298,67			
н3447У	—	—	657 204,37	1 324 298,41			

2. Сведения о частях границ уточняемого земельного участка с кадастровым номером 23:42:0708005:2199 :

Обозначение части границ		Горизонтальное проложение (S), м	Описание прохождения части границ	Сведения о согласовании местоположения границ (согласовано/спорное)
от т.	до т.			
1	2	3	4	5

1	2	3	4	5
н3447У	н4207У	24,99	—	согласовано
н4207У	н4232У	20,00		
н4232У	н3446У	24,99		
н3446У	н3447У	20,00		

3. Сведения о характеристиках уточняемого земельного участка с кадастровым номером 23:42:0708005:2199 :

№ п/п	Наименование характеристики земельного участка	Значение характеристики
1	2	3
1.	Адрес земельного участка	—
1.1.	Сведения о местоположении земельного участка (при отсутствии адреса) в структурированном в соответствии с федеральной информационной адресной системой виде	Российская Федерация, Краснодарский край, Ейский р-н, Ейск г, Лотос снт, д 1469
1.2.	Дополнительные сведения о местоположении земельного участка	—
2.	Площадь земельного участка ± величина погрешности определения (вычисления) площади (Р ± ΔР), м²	500 ± 8,00
3.	Формула, примененная для вычисления предельной погрешности определения площади земельного участка, с подставленными значениями и итоговые (вычисленные) значения	3,5*0,1*√(500) = 8
4.	Площадь земельного участка согласно сведениям Единого государственного реестра недвижимости (Ркад), м²	500,00
5.	Оценка расхождения Р и Ркад (Р - Ркад), м²	0
6.	Предельный минимальный и максимальный размеры земельного участка (Рмин и Рмакс), м²	Рмин = 300 Рмакс = —
7.	Вид (виды) разрешенного использования	Земельные участки садоводческих товариществ
7.1.	Дополнительные сведения об использовании земельного участка	—
8.	Кадастровый или иной государственный учетный номер (инвентарный) здания, сооружения, объекта незавершенного строительства, расположенного на земельном участке	—
9.	Сведения о земельных участках (землях общего пользования, территории общего пользования), посредством которых обеспечивается доступ	23:42:0708005:4975

1	2	3
10.	Иные сведения	Установление границ производилось на основании сведений, содержащихся на чертеже садово-огороднического товарищества «с/т «Лотос»» с учетом фактической ситуации на местности. В результате уточнения описания местоположения границ ЗУ 23:42:0708005:2199, площадь данного ЗУ не изменилась по сравнению со сведениями о площади, содержащимися в ЕГРН. Доступ к ЗУ обеспечивается посредством ЗУ с КН 23:42:0708005:4975, который является ЗУ общего назначения на территории ведения гражданами садоводства для собственных нужд.

4. Пояснения к сведениям об уточняемом земельном участке с кадастровым номером 23:42:0708005:2199 :

1.	—

1. Сведения о характерных точках границ уточняемого земельного участка с кадастровым номером 23:42:0708005:2189 :

Система координат МСК-23, зона 1 (23) Зона № 1

Обозначение характерных точек границ	Координаты, м				Метод определения координат	Формулы, примененные для расчета средней квадратической погрешности определения координат характерных точек границ (Mt), с подставленными в такие формулы значениями и итоговые (вычисленные) значения Mt, м	Описание закрепления точки
	содержатся в Едином государственном реестре недвижимости		определены в результате выполнения комплексных кадастровых работ				
	X	Y	X	Y			
1	2	3	4	5	6	7	8
н2243У	—	—	657 231,56	1 324 876,01	Метод спутниковых геодезических измерений (определений)	√(0,1^2 + 0,1^2) = 0,10	—
н4172У	—	—	657 251,56	1 324 875,75			
н3623У	—	—	657 251,88	1 324 900,75			
н3624У	—	—	657 231,88	1 324 901,01			
н2243У	—	—	657 231,56	1 324 876,01			

2. Сведения о частях границ уточняемого земельного участка с кадастровым номером 23:42:0708005:2189 :

Обозначение части границ		Горизонтальное проложение (S), м	Описание прохождения части границ	Сведения о согласовании местоположения границ (согласовано/спорное)
от т.	до т.			
1	2	3	4	5

1	2	3	4	5
н2243У	н4172У	20,00	—	согласовано
н4172У	н3623У	25,00		
н3623У	н3624У	20,00		
н3624У	н2243У	25,00		

3. Сведения о характеристиках уточняемого земельного участка с кадастровым номером 23:42:0708005:2189 :

№ п/п	Наименование характеристики земельного участка	Значение характеристики
1	2	3
1.	Адрес земельного участка	—
1.1.	Сведения о местоположении земельного участка (при отсутствии адреса) в структурированном в соответствии с федеральной информационной адресной системой виде	Российская Федерация, Краснодарский край, Ейский р-н, Ейск г, Лотос снт, уч 146
1.2.	Дополнительные сведения о местоположении земельного участка	—
2.	Площадь земельного участка ± величина погрешности определения (вычисления) площади (Р ± ΔР), м²	500 ± 8,00
3.	Формула, примененная для вычисления предельной погрешности определения площади земельного участка, с подставленными значениями и итоговые (вычисленные) значения	3,5*0,1*√(500) = 8
4.	Площадь земельного участка согласно сведениям Единого государственного реестра недвижимости (Ркад), м²	500,00
5.	Оценка расхождения Р и Ркад (Р - Ркад), м²	0
6.	Предельный минимальный и максимальный размеры земельного участка (Рмин и Рмакс), м²	Рмин = 300 Рмакс = —
7.	Вид (виды) разрешенного использования	Земельные участки садоводческих товариществ
7.1.	Дополнительные сведения об использовании земельного участка	—
8.	Кадастровый или иной государственный учетный номер (инвентарный) здания, сооружения, объекта незавершенного строительства, расположенного на земельном участке	—
9.	Сведения о земельных участках (землях общего пользования, территории общего пользования), посредством которых обеспечивается доступ	23:42:0708005:4975

1	2	3
10.	Иные сведения	Установление границ производилось на основании сведений, содержащихся на чертеже садово-огороднического товарищества «с/т «Лотос»» с учетом фактической ситуации на местности. В результате уточнения описания местоположения границ ЗУ 23:42:0708005:2189, площадь данного ЗУ не изменилась по сравнению со сведениями о площади, содержащимися в ЕГРН. Доступ к ЗУ обеспечивается посредством ЗУ с КН 23:42:0708005:4975, который является ЗУ общего назначения на территории ведения гражданами садоводства для собственных нужд.

4. Пояснения к сведениям об уточняемом земельном участке с кадастровым номером 23:42:0708005:2189 :

1.	—

1. Сведения о характерных точках границ уточняемого земельного участка с кадастровым номером 23:42:0708005:2181 :

Система координат МСК-23, зона 1 (23) Зона № 1

Обозначение характерных точек границ	Координаты, м				Метод определения координат	Формулы, примененные для расчета средней квадратической погрешности определения координат характерных точек границ (Mt), с подставленными в такие формулы значениями и итоговые (вычисленные) значения Mt, м	Описание закрепления точки
	содержатся в Едином государственном реестре недвижимости		определены в результате выполнения комплексных кадастровых работ				
	X	Y	X	Y			
1	2	3	4	5	6	7	8
н3405У	—	—	657 364,33	1 324 296,29	Метод спутниковых геодезических измерений (определений)	√(0,1^2 + 0,1^2) = 0,10	—
н2212У	—	—	657 364,66	1 324 321,28			
н2215У	—	—	657 344,66	1 324 321,54			
н3404У	—	—	657 344,34	1 324 296,57			
н3405У	—	—	657 364,33	1 324 296,29			

2. Сведения о частях границ уточняемого земельного участка с кадастровым номером 23:42:0708005:2181 :

Обозначение части границ		Горизонтальное проложение (S), м	Описание прохождения части границ	Сведения о согласовании местоположения границ (согласовано/спорное)
от т.	до т.			
1	2	3	4	5

1	2	3	4	5
н3405У	н2212У	24,99	—	согласовано
н2212У	н2215У	20,00		
н2215У	н3404У	24,97		
н3404У	н3405У	19,99		

3. Сведения о характеристиках уточняемого земельного участка с кадастровым номером 23:42:0708005:2181 :

№ п/п	Наименование характеристики земельного участка	Значение характеристики
1	2	3
1.	Адрес земельного участка	—
1.1.	Сведения о местоположении земельного участка (при отсутствии адреса) в структурированном в соответствии с федеральной информационной адресной системой виде	Российская Федерация, Краснодарский край, Ейский р-н, Ейск г, Лотос снт, д 1453
1.2.	Дополнительные сведения о местоположении земельного участка	—
2.	Площадь земельного участка ± величина погрешности определения (вычисления) площади (Р ± ΔР), м²	500 ± 8,00
3.	Формула, примененная для вычисления предельной погрешности определения площади земельного участка, с подставленными значениями и итоговые (вычисленные) значения	3,5*0,1*√(500) = 8
4.	Площадь земельного участка согласно сведениям Единого государственного реестра недвижимости (Ркад), м²	500,00
5.	Оценка расхождения Р и Ркад (Р - Ркад), м²	0
6.	Предельный минимальный и максимальный размеры земельного участка (Рмин и Рмакс), м²	Рмин = 300 Рмакс = —
7.	Вид (виды) разрешенного использования	Земельные участки садоводческих товариществ
7.1.	Дополнительные сведения об использовании земельного участка	—
8.	Кадастровый или иной государственный учетный номер (инвентарный) здания, сооружения, объекта незавершенного строительства, расположенного на земельном участке	—
9.	Сведения о земельных участках (землях общего пользования, территории общего пользования), посредством которых обеспечивается доступ	23:42:0708005:4975

1	2	3
10.	Иные сведения	Установление границ производилось на основании сведений, содержащихся на чертеже садово-огороднического товарищества «с/т «Лотос»» с учетом фактической ситуации на местности. В результате уточнения описания местоположения границ ЗУ 23:42:0708005:2181, площадь данного ЗУ не изменилась по сравнению со сведениями о площади, содержащимися в ЕГРН. Доступ к ЗУ обеспечивается посредством ЗУ с КН 23:42:0708005:4975, который является ЗУ общего назначения на территории ведения гражданами садоводства для собственных нужд.

4. Пояснения к сведениям об уточняемом земельном участке с кадастровым номером 23:42:0708005:2181 :

1.	—

1. Сведения о характерных точках границ уточняемого земельного участка с кадастровым номером 23:42:0708005:2151 :

Система координат МСК-23, зона 1 (23) Зона № 1

Обозначение характерных точек границ	Координаты, м				Метод определения координат	Формулы, примененные для расчета средней квадратической погрешности определения координат характерных точек границ (Mt), с подставленными в такие формулы значениями и итоговые (вычисленные) значения Mt, м	Описание закрепления точки
	содержатся в Едином государственном реестре недвижимости		определены в результате выполнения комплексных кадастровых работ				
	X	Y	X	Y			
1	2	3	4	5	6	7	8
807	—	—	657 272,11	1 324 930,84	Метод спутниковых геодезических измерений (определений)	0,10	—
810	—	—	657 252,11	1 324 931,18			
н4120У	—	—	657 251,69	1 324 906,23		√(0,1^2 + 0,1^2) = 0,10	
н4376У	—	—	657 271,69	1 324 905,82			
807	—	—	657 272,11	1 324 930,84		0,10	

2. Сведения о частях границ уточняемого земельного участка с кадастровым номером 23:42:0708005:2151 :

Обозначение части границ		Горизонтальное проложение (S), м	Описание прохождения части границ	Сведения о согласовании местоположения границ (согласовано/спорное)
от т.	до т.			
1	2	3	4	5

1	2	3	4	5
807	810	20,00	—	согласовано
810	н4120У	24,95		
н4120У	н4376У	20,00		
н4376У	807	25,02		

3. Сведения о характеристиках уточняемого земельного участка с кадастровым номером 23:42:0708005:2151 :

№ п/п	Наименование характеристики земельного участка	Значение характеристики
1	2	3
1.	Адрес земельного участка	—
1.1.	Сведения о местоположении земельного участка (при отсутствии адреса) в структурированном в соответствии с федеральной информационной адресной системой виде	Российская Федерация, Краснодарский край, Ейский р-н, Ейск г, Лотос снт, уч 143
1.2.	Дополнительные сведения о местоположении земельного участка	—
2.	Площадь земельного участка ± величина погрешности определения (вычисления) площади (Р ± ΔР), м²	500 ± 8,00
3.	Формула, примененная для вычисления предельной погрешности определения площади земельного участка, с подставленными значениями и итоговые (вычисленные) значения	3,5*0,1*√(500) = 8
4.	Площадь земельного участка согласно сведениям Единого государственного реестра недвижимости (Ркад), м²	500,00
5.	Оценка расхождения Р и Ркад (Р - Ркад), м²	0
6.	Предельный минимальный и максимальный размеры земельного участка (Рмин и Рмакс), м²	Рмин = 300 Рмакс = —
7.	Вид (виды) разрешенного использования	Земельные участки садоводческих товариществ
7.1.	Дополнительные сведения об использовании земельного участка	—
8.	Кадастровый или иной государственный учетный номер (инвентарный) здания, сооружения, объекта незавершенного строительства, расположенного на земельном участке	—
9.	Сведения о земельных участках (землях общего пользования, территории общего пользования), посредством которых обеспечивается доступ	23:42:0708005:4975

1	2	3
10.	Иные сведения	Установление границ производилось на основании сведений, содержащихся на чертеже садово-огороднического товарищества «с/т «Лотос»» с учетом фактической ситуации на местности. В результате уточнения описания местоположения границ ЗУ 23:42:0708005:2151, площадь данного ЗУ не изменилась по сравнению со сведениями о площади, содержащимися в ЕГРН. Доступ к ЗУ обеспечивается посредством ЗУ с КН 23:42:0708005:4975, который является ЗУ общего назначения на территории ведения гражданами садоводства для собственных нужд.

4. Пояснения к сведениям об уточняемом земельном участке с кадастровым номером 23:42:0708005:2151 :

1.	—

1. Сведения о характерных точках границ уточняемого земельного участка с кадастровым номером 23:42:0708005:2128 :

Система координат МСК-23, зона 1 (23) Зона № 1

Обозначение характерных точек границ	Координаты, м				Метод определения координат	Формулы, примененные для расчета средней квадратической погрешности определения координат характерных точек границ (Mt), с подставленными в такие формулы значениями и итоговые (вычисленные) значения Mt, м	Описание закрепления точки
	содержатся в Едином государственном реестре недвижимости		определены в результате выполнения комплексных кадастровых работ				
	X	Y	X	Y			
1	2	3	4	5	6	7	8
н4434У	—	—	657 291,69	1 324 905,48	Метод спутниковых геодезических измерений (определений)	√(0,1^2 + 0,1^2) = 0,10	—
н4146У	—	—	657 292,11	1 324 930,50			
н3667У	—	—	657 292,25	1 324 955,36			
808	—	—	657 272,21	1 324 955,84		0,10	
807	—	—	657 272,11	1 324 930,84			
н4376У	—	—	657 271,69	1 324 905,82		√(0,1^2 + 0,1^2) = 0,10	
н4434У	—	—	657 291,69	1 324 905,48			

2. Сведения о частях границ уточняемого земельного участка с кадастровым номером 23:42:0708005:2128 :

Обозначение части границ		Горизонтальное проложение (S), м	Описание прохождения части границ	Сведения о согласовании местоположения границ (согласовано/спорное)
от т.	до т.			
1	2	3	4	5
н4434У	н4146У	25,02	—	согласовано
н4146У	н3667У	24,86		
н3667У	808	20,05		
808	807	25,00		
807	н4376У	25,02		
н4376У	н4434У	20,00		

3. Сведения о характеристиках уточняемого земельного участка с кадастровым номером 23:42:0708005:2128 :

№ п/п	Наименование характеристики земельного участка	Значение характеристики
1	2	3
1.	Адрес земельного участка	—
1.1.	Сведения о местоположении земельного участка (при отсутствии адреса) в структурированном в соответствии с федеральной информационной адресной системой виде	Российская Федерация, Краснодарский край, Ейский р-н, Ейск г, Лотос снт, уч 141
1.2.	Дополнительные сведения о местоположении земельного участка	—
2.	Площадь земельного участка ± величина погрешности определения (вычисления) площади (Р ± ΔР), м²	1 000 ± 11,00
3.	Формула, примененная для вычисления предельной погрешности определения площади земельного участка, с подставленными значениями и итоговые (вычисленные) значения	3,5*0,1*√(1000) = 11
4.	Площадь земельного участка согласно сведениям Единого государственного реестра недвижимости (Ркад), м²	1 000,00
5.	Оценка расхождения Р и Ркад (Р - Ркад), м²	0
6.	Предельный минимальный и максимальный размеры земельного участка (Рмин и Рмакс), м²	Рмин = 300 Рмакс = —
7.	Вид (виды) разрешенного использования	Для садоводства
7.1.	Дополнительные сведения об использовании земельного участка	—
8.	Кадастровый или иной государственный учетный номер (инвентарный) здания, сооружения, объекта незавершенного строительства, расположенного на земельном участке	—

1	2	3
9.	Сведения о земельных участках (землях общего пользования, территории общего пользования), посредством которых обеспечивается доступ	23:42:0708005:4975
10.	Иные сведения	Установление границ производилось на основании сведений, содержащихся на чертеже садово-огороднического товарищества «с/т «Лотос»» с учетом фактической ситуации на местности. В результате уточнения описания местоположения границ ЗУ 23:42:0708005:2128, площадь данного ЗУ не изменилась по сравнению со сведениями о площади, содержащимися в ЕГРН. Доступ к ЗУ обеспечивается посредством ЗУ с КН 23:42:0708005:4975, который является ЗУ общего назначения на территории ведения гражданами садоводства для собственных нужд.

4. Пояснения к сведениям об уточняемом земельном участке с кадастровым номером 23:42:0708005:2128 :

1.	—

1. Сведения о характерных точках границ уточняемого земельного участка с кадастровым номером 23:42:0708005:2085 :

Система координат МСК-23, зона 1 (23) Зона № 1

Обозначение характерных точек границ	Координаты, м				Метод определения координат	Формулы, примененные для расчета средней квадратической погрешности определения координат характерных точек границ (Mt), с подставленными в такие формулы значениями и итоговые (вычисленные) значения Mt, м	Описание закрепления точки
	содержатся в Едином государственном реестре недвижимости		определены в результате выполнения комплексных кадастровых работ				
	X	Y	X	Y			
1	2	3	4	5	6	7	8
н3860У	—	—	656 904,93	1 324 357,42	Метод спутниковых геодезических измерений (определений)	√(0,1^2 + 0,1^2) = 0,10	—
н4185У	—	—	656 905,26	1 324 382,42			
н3858У	—	—	656 885,26	1 324 382,68			
н3859У	—	—	656 884,93	1 324 357,68			
н3860У	—	—	656 904,93	1 324 357,42			

2. Сведения о частях границ уточняемого земельного участка с кадастровым номером 23:42:0708005:2085 :

Обозначение части границ		Горизонтальное проложение (S), м	Описание прохождения части границ	Сведения о согласовании местоположения границ (согласовано/спорное)
от т.	до т.			
1	2	3	4	5
н3860У	н4185У	25,00	—	согласовано
н4185У	н3858У	20,00		
н3858У	н3859У	25,00		
н3859У	н3860У	20,00		

3. Сведения о характеристиках уточняемого земельного участка с кадастровым номером 23:42:0708005:2085 :

№ п/п	Наименование характеристики земельного участка	Значение характеристики
1	2	3
1.	Адрес земельного участка	—
1.1.	Сведения о местоположении земельного участка (при отсутствии адреса) в структурированном в соответствии с федеральной информационной адресной системой виде	Российская Федерация, Краснодарский край, Ейский р-н, Ейск г, Лотос снт, д 1379
1.2.	Дополнительные сведения о местоположении земельного участка	—
2.	Площадь земельного участка ± величина погрешности определения (вычисления) площади (Р ± ΔР), м²	500 ± 8,00
3.	Формула, примененная для вычисления предельной погрешности определения площади земельного участка, с подставленными значениями и итоговые (вычисленные) значения	3,5*0,1*√(500) = 8
4.	Площадь земельного участка согласно сведениям Единого государственного реестра недвижимости (Ркад), м²	500,00
5.	Оценка расхождения Р и Ркад (Р - Ркад), м²	0
6.	Предельный минимальный и максимальный размеры земельного участка (Рмин и Рмакс), м²	Рмин = 300 Рмакс = —
7.	Вид (виды) разрешенного использования	Земельные участки садоводческих товариществ
7.1.	Дополнительные сведения об использовании земельного участка	—
8.	Кадастровый или иной государственный учетный номер (инвентарный) здания, сооружения, объекта незавершенного строительства, расположенного на земельном участке	—
9.	Сведения о земельных участках (землях общего пользования, территории общего пользования), посредством которых обеспечивается доступ	23:42:0708005:4975

1	2	3
10.	Иные сведения	Установление границ производилось на основании сведений, содержащихся на чертеже садово-огороднического товарищества «с/т «Лотос»» с учетом фактической ситуации на местности. В результате уточнения описания местоположения границ ЗУ 23:42:0708005:2085, площадь данного ЗУ не изменилась по сравнению со сведениями о площади, содержащимися в ЕГРН. Доступ к ЗУ обеспечивается посредством ЗУ с КН 23:42:0708005:4975, который является ЗУ общего назначения на территории ведения гражданами садоводства для собственных нужд.

4. Пояснения к сведениям об уточняемом земельном участке с кадастровым номером 23:42:0708005:2085 :

1.	—

1. Сведения о характерных точках границ уточняемого земельного участка с кадастровым номером 23:42:0708005:2081 :

Система координат МСК-23, зона 1 (23) Зона № 1

Обозначение характерных точек границ	Координаты, м				Метод определения координат	Формулы, примененные для расчета средней квадратической погрешности определения координат характерных точек границ (Mt), с подставленными в такие формулы значениями и итоговые (вычисленные) значения Mt, м	Описание закрепления точки
	содержатся в Едином государственном реестре недвижимости		определены в результате выполнения комплексных кадастровых работ				
	X	Y	X	Y			
1	2	3	4	5	6	7	8
н4240У	—	—	656 944,92	1 324 356,90	Метод спутниковых геодезических измерений (определений)	√(0,1^2 + 0,1^2) = 0,10	—
н4488У	—	—	656 945,25	1 324 381,90			
н4284У	—	—	656 925,26	1 324 382,16			
н3861У	—	—	656 924,93	1 324 357,16			
н4240У	—	—	656 944,92	1 324 356,90			

2. Сведения о частях границ уточняемого земельного участка с кадастровым номером 23:42:0708005:2081 :

Обозначение части границ		Горизонтальное проложение (S), м	Описание прохождения части границ	Сведения о согласовании местоположения границ (согласовано/спорное)
от т.	до т.			
1	2	3	4	5

1	2	3	4	5
н4240У	н4488У	25,00	—	согласовано
н4488У	н4284У	19,99		
н4284У	н3861У	25,00		
н3861У	н4240У	19,99		

3. Сведения о характеристиках уточняемого земельного участка с кадастровым номером 23:42:0708005:2081 :

№ п/п	Наименование характеристики земельного участка	Значение характеристики
1	2	3
1.	Адрес земельного участка	—
1.1.	Сведения о местоположении земельного участка (при отсутствии адреса) в структурированном в соответствии с федеральной информационной адресной системой виде	Российская Федерация, Краснодарский край, Ейский р-н, Ейск г, Лотос снт, д 1375
1.2.	Дополнительные сведения о местоположении земельного участка	—
2.	Площадь земельного участка ± величина погрешности определения (вычисления) площади (Р ± ΔР), м²	500 ± 8,00
3.	Формула, примененная для вычисления предельной погрешности определения площади земельного участка, с подставленными значениями и итоговые (вычисленные) значения	3,5*0,1*√(500) = 8
4.	Площадь земельного участка согласно сведениям Единого государственного реестра недвижимости (Ркад), м²	500,00
5.	Оценка расхождения Р и Ркад (Р - Ркад), м²	0
6.	Предельный минимальный и максимальный размеры земельного участка (Рмин и Рмакс), м²	Рмин = 300 Рмакс = —
7.	Вид (виды) разрешенного использования	Земельные участки садоводческих товариществ
7.1.	Дополнительные сведения об использовании земельного участка	—
8.	Кадастровый или иной государственный учетный номер (инвентарный) здания, сооружения, объекта незавершенного строительства, расположенного на земельном участке	—
9.	Сведения о земельных участках (землях общего пользования, территории общего пользования), посредством которых обеспечивается доступ	23:42:0708005:4975

1	2	3
10.	Иные сведения	Установление границ производилось на основании сведений, содержащихся на чертеже садово-огороднического товарищества «с/т «Лотос»» с учетом фактической ситуации на местности. В результате уточнения описания местоположения границ ЗУ 23:42:0708005:2081, площадь данного ЗУ не изменилась по сравнению со сведениями о площади, содержащимися в ЕГРН. Доступ к ЗУ обеспечивается посредством ЗУ с КН 23:42:0708005:4975, который является ЗУ общего назначения на территории ведения гражданами садоводства для собственных нужд.

4. Пояснения к сведениям об уточняемом земельном участке с кадастровым номером 23:42:0708005:2081 :

1.	—

1. Сведения о характерных точках границ уточняемого земельного участка с кадастровым номером 23:42:0708005:2080 :

Система координат МСК-23, зона 1 (23) Зона № 1

Обозначение характерных точек границ	Координаты, м				Метод определения координат	Формулы, примененные для расчета средней квадратической погрешности определения координат характерных точек границ (Mt), с подставленными в такие формулы значениями и итоговые (вычисленные) значения Mt, м	Описание закрепления точки
	содержатся в Едином государственном реестре недвижимости		определены в результате выполнения комплексных кадастровых работ				
	X	Y	X	Y			
1	2	3	4	5	6	7	8
н4483У	—	—	656 964,76	1 324 326,58	Метод спутниковых геодезических измерений (определений)	√(0,1^2 + 0,1^2) = 0,10	—
н4403У	—	—	656 965,07	1 324 351,56			
н3427У	—	—	656 945,08	1 324 351,84			
н4439У	—	—	656 944,76	1 324 326,84			
н4483У	—	—	656 964,76	1 324 326,58			

2. Сведения о частях границ уточняемого земельного участка с кадастровым номером 23:42:0708005:2080 :

Обозначение части границ		Горизонтальное проложение (S), м	Описание прохождения части границ	Сведения о согласовании местоположения границ (согласовано/спорное)
от т.	до т.			
1	2	3	4	5

1	2	3	4	5
н4483У	н4403У	24,98	—	согласовано
н4403У	н3427У	19,99		
н3427У	н4439У	25,00		
н4439У	н4483У	20,00		

3. Сведения о характеристиках уточняемого земельного участка с кадастровым номером 23:42:0708005:2080 :

№ п/п	Наименование характеристики земельного участка	Значение характеристики
1	2	3
1.	Адрес земельного участка	—
1.1.	Сведения о местоположении земельного участка (при отсутствии адреса) в структурированном в соответствии с федеральной информационной адресной системой виде	Российская Федерация, Краснодарский край, Ейский р-н, Ейск г, Лотос снт, д 1374
1.2.	Дополнительные сведения о местоположении земельного участка	—
2.	Площадь земельного участка ± величина погрешности определения (вычисления) площади (Р ± ΔР), м²	500 ± 8,00
3.	Формула, примененная для вычисления предельной погрешности определения площади земельного участка, с подставленными значениями и итоговые (вычисленные) значения	3,5*0,1*√(500) = 8
4.	Площадь земельного участка согласно сведениям Единого государственного реестра недвижимости (Ркад), м²	500,00
5.	Оценка расхождения Р и Ркад (Р - Ркад), м²	0
6.	Предельный минимальный и максимальный размеры земельного участка (Рмин и Рмакс), м²	Рмин = 300 Рмакс = —
7.	Вид (виды) разрешенного использования	Земельные участки садоводческих товариществ
7.1.	Дополнительные сведения об использовании земельного участка	—
8.	Кадастровый или иной государственный учетный номер (инвентарный) здания, сооружения, объекта незавершенного строительства, расположенного на земельном участке	—
9.	Сведения о земельных участках (землях общего пользования, территории общего пользования), посредством которых обеспечивается доступ	23:42:0708005:4975

1	2	3
10.	Иные сведения	Установление границ производилось на основании сведений, содержащихся на чертеже садово-огороднического товарищества «с/т «Лотос»» с учетом фактической ситуации на местности. В результате уточнения описания местоположения границ ЗУ 23:42:0708005:2080, площадь данного ЗУ не изменилась по сравнению со сведениями о площади, содержащимися в ЕГРН. Доступ к ЗУ обеспечивается посредством ЗУ с КН 23:42:0708005:4975, который является ЗУ общего назначения на территории ведения гражданами садоводства для собственных нужд.

4. Пояснения к сведениям об уточняемом земельном участке с кадастровым номером 23:42:0708005:2080 :

1.	—

1. Сведения о характерных точках границ уточняемого земельного участка с кадастровым номером 23:42:0708005:2078 :

Система координат МСК-23, зона 1 (23) Зона № 1

Обозначение характерных точек границ	Координаты, м				Метод определения координат	Формулы, примененные для расчета средней квадратической погрешности определения координат характерных точек границ (Mt), с подставленными в такие формулы значениями и итоговые (вычисленные) значения Mt, м	Описание закрепления точки
	содержатся в Едином государственном реестре недвижимости		определены в результате выполнения комплексных кадастровых работ				
	X	Y	X	Y			
1	2	3	4	5	6	7	8
н4160У	—	—	656 984,74	1 324 326,30	Метод спутниковых геодезических измерений (определений)	√(0,1^2 + 0,1^2) = 0,10	—
н4310У	—	—	656 985,07	1 324 351,30			
н4403У	—	—	656 965,07	1 324 351,56			
н4483У	—	—	656 964,76	1 324 326,58			
н4160У	—	—	656 984,74	1 324 326,30			

2. Сведения о частях границ уточняемого земельного участка с кадастровым номером 23:42:0708005:2078 :

Обозначение части границ		Горизонтальное проложение (S), м	Описание прохождения части границ	Сведения о согласовании местоположения границ (согласовано/спорное)
от т.	до т.			
1	2	3	4	5

1	2	3	4	5
н4160У	н4310У	25,00	—	согласовано
н4310У	н4403У	20,00		
н4403У	н4483У	24,98		
н4483У	н4160У	19,98		

3. Сведения о характеристиках уточняемого земельного участка с кадастровым номером 23:42:0708005:2078 :

№ п/п	Наименование характеристики земельного участка	Значение характеристики
1	2	3
1.	Адрес земельного участка	—
1.1.	Сведения о местоположении земельного участка (при отсутствии адреса) в структурированном в соответствии с федеральной информационной адресной системой виде	Российская Федерация, Краснодарский край, Ейский р-н, Ейск г, Лотос снт, д 1372
1.2.	Дополнительные сведения о местоположении земельного участка	—
2.	Площадь земельного участка ± величина погрешности определения (вычисления) площади (Р ± ΔР), м²	500 ± 8,00
3.	Формула, примененная для вычисления предельной погрешности определения площади земельного участка, с подставленными значениями и итоговые (вычисленные) значения	3,5*0,1*√(500) = 8
4.	Площадь земельного участка согласно сведениям Единого государственного реестра недвижимости (Ркад), м²	500,00
5.	Оценка расхождения Р и Ркад (Р - Ркад), м²	0
6.	Предельный минимальный и максимальный размеры земельного участка (Рмин и Рмакс), м²	Рмин = 300 Рмакс = —
7.	Вид (виды) разрешенного использования	Земельные участки садоводческих товариществ
7.1.	Дополнительные сведения об использовании земельного участка	—
8.	Кадастровый или иной государственный учетный номер (инвентарный) здания, сооружения, объекта незавершенного строительства, расположенного на земельном участке	—
9.	Сведения о земельных участках (землях общего пользования, территории общего пользования), посредством которых обеспечивается доступ	23:42:0708005:4975

1	2	3
10.	Иные сведения	Установление границ производилось на основании сведений, содержащихся на чертеже садово-огороднического товарищества «с/т «Лотос»» с учетом фактической ситуации на местности. В результате уточнения описания местоположения границ ЗУ 23:42:0708005:2078, площадь данного ЗУ не изменилась по сравнению со сведениями о площади, содержащимися в ЕГРН. Доступ к ЗУ обеспечивается посредством ЗУ с КН 23:42:0708005:4975, который является ЗУ общего назначения на территории ведения гражданами садоводства для собственных нужд.

4. Пояснения к сведениям об уточняемом земельном участке с кадастровым номером 23:42:0708005:2078 :

1.	—

1. Сведения о характерных точках границ уточняемого земельного участка с кадастровым номером 23:42:0708005:2068 :

Система координат МСК-23, зона 1 (23) Зона № 1

Обозначение характерных точек границ	Координаты, м				Метод определения координат	Формулы, примененные для расчета средней квадратической погрешности определения координат характерных точек границ (Mt), с подставленными в такие формулы значениями и итоговые (вычисленные) значения Mt, м	Описание закрепления точки
	содержатся в Едином государственном реестре недвижимости		определены в результате выполнения комплексных кадастровых работ				
	X	Y	X	Y			
1	2	3	4	5	6	7	8
н3867У	—	—	657 044,90	1 324 355,58	Метод спутниковых геодезических измерений (определений)	√(0,1^2 + 0,1^2) = 0,10	—
н4300У	—	—	657 045,23	1 324 380,58			
н4366У	—	—	657 025,24	1 324 380,84			
н3866У	—	—	657 024,91	1 324 355,84			
н3867У	—	—	657 044,90	1 324 355,58			

2. Сведения о частях границ уточняемого земельного участка с кадастровым номером 23:42:0708005:2068 :

Обозначение части границ		Горизонтальное проложение (S), м	Описание прохождения части границ	Сведения о согласовании местоположения границ (согласовано/спорное)
от т.	до т.			
1	2	3	4	5

1	2	3	4	5
н3867У	н4300У	25,00	—	согласовано
н4300У	н4366У	19,99		
н4366У	н3866У	25,00		
н3866У	н3867У	19,99		

3. Сведения о характеристиках уточняемого земельного участка с кадастровым номером 23:42:0708005:2068 :

№ п/п	Наименование характеристики земельного участка	Значение характеристики
1	2	3
1.	Адрес земельного участка	—
1.1.	Сведения о местоположении земельного участка (при отсутствии адреса) в структурированном в соответствии с федеральной информационной адресной системой виде	Российская Федерация, Краснодарский край, Ейский р-н, Ейск г, Лотос снт, д 1365
1.2.	Дополнительные сведения о местоположении земельного участка	—
2.	Площадь земельного участка ± величина погрешности определения (вычисления) площади (Р ± ΔР), м²	500 ± 8,00
3.	Формула, примененная для вычисления предельной погрешности определения площади земельного участка, с подставленными значениями и итоговые (вычисленные) значения	3,5*0,1*√(500) = 8
4.	Площадь земельного участка согласно сведениям Единого государственного реестра недвижимости (Ркад), м²	500,00
5.	Оценка расхождения Р и Ркад (Р - Ркад), м²	0
6.	Предельный минимальный и максимальный размеры земельного участка (Рмин и Рмакс), м²	Рмин = 300 Рмакс = —
7.	Вид (виды) разрешенного использования	Земельные участки садоводческих товариществ
7.1.	Дополнительные сведения об использовании земельного участка	—
8.	Кадастровый или иной государственный учетный номер (инвентарный) здания, сооружения, объекта незавершенного строительства, расположенного на земельном участке	—
9.	Сведения о земельных участках (землях общего пользования, территории общего пользования), посредством которых обеспечивается доступ	23:42:0708005:4975

1	2	3
10.	Иные сведения	Установление границ производилось на основании сведений, содержащихся на чертеже садово-огороднического товарищества «с/т «Лотос»» с учетом фактической ситуации на местности. В результате уточнения описания местоположения границ ЗУ 23:42:0708005:2068, площадь данного ЗУ не изменилась по сравнению со сведениями о площади, содержащимися в ЕГРН. Доступ к ЗУ обеспечивается посредством ЗУ с КН 23:42:0708005:4975, который является ЗУ общего назначения на территории ведения гражданами садоводства для собственных нужд.

4. Пояснения к сведениям об уточняемом земельном участке с кадастровым номером 23:42:0708005:2068 :

1.	—

1. Сведения о характерных точках границ уточняемого земельного участка с кадастровым номером 23:42:0708005:2067 :

Система координат МСК-23, зона 1 (23) Зона № 1

Обозначение характерных точек границ	Координаты, м				Метод определения координат	Формулы, примененные для расчета средней квадратической погрешности определения координат характерных точек границ (Mt), с подставленными в такие формулы значениями и итоговые (вычисленные) значения Mt, м	Описание закрепления точки
	содержатся в Едином государственном реестре недвижимости		определены в результате выполнения комплексных кадастровых работ				
	X	Y	X	Y			
1	2	3	4	5	6	7	8
н4272У	—	—	657 064,72	1 324 325,24	Метод спутниковых геодезических измерений (определений)	√(0,1^2 + 0,1^2) = 0,10	—
н3422У	—	—	657 065,05	1 324 350,24			
н3423У	—	—	657 045,05	1 324 350,50			
н4077У	—	—	657 044,73	1 324 325,53			
н4272У	—	—	657 064,72	1 324 325,24			

2. Сведения о частях границ уточняемого земельного участка с кадастровым номером 23:42:0708005:2067 :

Обозначение части границ		Горизонтальное проложение (S), м	Описание прохождения части границ	Сведения о согласовании местоположения границ (согласовано/спорное)
от т.	до т.			
1	2	3	4	5

1	2	3	4	5
н4272У	н3422У	25,00	—	согласовано
н3422У	н3423У	20,00		
н3423У	н4077У	24,97		
н4077У	н4272У	19,99		

3. Сведения о характеристиках уточняемого земельного участка с кадастровым номером 23:42:0708005:2067 :

№ п/п	Наименование характеристики земельного участка	Значение характеристики
1	2	3
1.	Адрес земельного участка	—
1.1.	Сведения о местоположении земельного участка (при отсутствии адреса) в структурированном в соответствии с федеральной информационной адресной системой виде	Российская Федерация, Краснодарский край, Ейский р-н, Ейск г
1.2.	Дополнительные сведения о местоположении земельного участка	—
2.	Площадь земельного участка ± величина погрешности определения (вычисления) площади (Р ± ΔР), м²	500 ± 8,00
3.	Формула, примененная для вычисления предельной погрешности определения площади земельного участка, с подставленными значениями и итоговые (вычисленные) значения	3,5*0,1*√(500) = 8
4.	Площадь земельного участка согласно сведениям Единого государственного реестра недвижимости (Ркад), м²	500,00
5.	Оценка расхождения Р и Ркад (Р - Ркад), м²	0
6.	Предельный минимальный и максимальный размеры земельного участка (Рмин и Рмакс), м²	Рмин = 300 Рмакс = —
7.	Вид (виды) разрешенного использования	Земельные участки садоводческих товариществ
7.1.	Дополнительные сведения об использовании земельного участка	—
8.	Кадастровый или иной государственный учетный номер (инвентарный) здания, сооружения, объекта незавершенного строительства, расположенного на земельном участке	—
9.	Сведения о земельных участках (землях общего пользования, территории общего пользования), посредством которых обеспечивается доступ	23:42:0708005:4975

1	2	3
10.	Иные сведения	Установление границ производилось на основании сведений, содержащихся на чертеже садово-огороднического товарищества «с/т «Лотос»» с учетом фактической ситуации на местности. В результате уточнения описания местоположения границ ЗУ 23:42:0708005:2067, площадь данного ЗУ не изменилась по сравнению со сведениями о площади, содержащимися в ЕГРН. Доступ к ЗУ обеспечивается посредством ЗУ с КН 23:42:0708005:4975, который является ЗУ общего назначения на территории ведения гражданами садоводства для собственных нужд.

4. Пояснения к сведениям об уточняемом земельном участке с кадастровым номером 23:42:0708005:2067 :

1.	—

1. Сведения о характерных точках границ уточняемого земельного участка с кадастровым номером 23:42:0708005:2058 :

Система координат МСК-23, зона 1 (23) Зона № 1

Обозначение характерных точек границ	Координаты, м				Метод определения координат	Формулы, примененные для расчета средней квадратической погрешности определения координат характерных точек границ (Mt), с подставленными в такие формулы значениями и итоговые (вычисленные) значения Mt, м	Описание закрепления точки
	содержатся в Едином государственном реестре недвижимости		определены в результате выполнения комплексных кадастровых работ				
	X	Y	X	Y			
1	2	3	4	5	6	7	8
н3871У	—	—	657 124,89	1 324 354,52	Метод спутниковых геодезических измерений (определений)	√(0,1^2 + 0,1^2) = 0,10	—
н4325У	—	—	657 125,21	1 324 379,52			
н4175У	—	—	657 105,21	1 324 379,77			
н3870У	—	—	657 104,89	1 324 354,78			
н3871У	—	—	657 124,89	1 324 354,52			

2. Сведения о частях границ уточняемого земельного участка с кадастровым номером 23:42:0708005:2058 :

Обозначение части границ		Горизонтальное проложение (S), м	Описание прохождения части границ	Сведения о согласовании местоположения границ (согласовано/спорное)
от т.	до т.			
1	2	3	4	5

1	2	3	4	5
н3871У	н4325У	25,00	—	согласовано
н4325У	н4175У	20,00		
н4175У	н3870У	24,99		
н3870У	н3871У	20,00		

3. Сведения о характеристиках уточняемого земельного участка с кадастровым номером 23:42:0708005:2058 :

№ п/п	Наименование характеристики земельного участка	Значение характеристики
1	2	3
1.	Адрес земельного участка	—
1.1.	Сведения о местоположении земельного участка (при отсутствии адреса) в структурированном в соответствии с федеральной информационной адресной системой виде	Российская Федерация, Краснодарский край, Ейский р-н, Ейск г, Лотос снт, уч 1357
1.2.	Дополнительные сведения о местоположении земельного участка	—
2.	Площадь земельного участка ± величина погрешности определения (вычисления) площади (Р ± ΔР), м²	500 ± 8,00
3.	Формула, примененная для вычисления предельной погрешности определения площади земельного участка, с подставленными значениями и итоговые (вычисленные) значения	3,5*0,1*√(500) = 8
4.	Площадь земельного участка согласно сведениям Единого государственного реестра недвижимости (Ркад), м²	500,00
5.	Оценка расхождения Р и Ркад (Р - Ркад), м²	0
6.	Предельный минимальный и максимальный размеры земельного участка (Рмин и Рмакс), м²	Рмин = 300 Рмакс = —
7.	Вид (виды) разрешенного использования	Земельные участки садоводческих товариществ
7.1.	Дополнительные сведения об использовании земельного участка	—
8.	Кадастровый или иной государственный учетный номер (инвентарный) здания, сооружения, объекта незавершенного строительства, расположенного на земельном участке	—
9.	Сведения о земельных участках (землях общего пользования, территории общего пользования), посредством которых обеспечивается доступ	23:42:0708005:4975

1	2	3
10.	Иные сведения	Установление границ производилось на основании сведений, содержащихся на чертеже садово-огороднического товарищества «с/т «Лотос»» с учетом фактической ситуации на местности. В результате уточнения описания местоположения границ ЗУ 23:42:0708005:2058, площадь данного ЗУ не изменилась по сравнению со сведениями о площади, содержащимися в ЕГРН. Доступ к ЗУ обеспечивается посредством ЗУ с КН 23:42:0708005:4975, который является ЗУ общего назначения на территории ведения гражданами садоводства для собственных нужд.

4. Пояснения к сведениям об уточняемом земельном участке с кадастровым номером 23:42:0708005:2058 :

1.	—

1. Сведения о характерных точках границ уточняемого земельного участка с кадастровым номером 23:42:0708005:2056 :

Система координат МСК-23, зона 1 (23) Зона № 1

Обозначение характерных точек границ	Координаты, м				Метод определения координат	Формулы, примененные для расчета средней квадратической погрешности определения координат характерных точек границ (Mt), с подставленными в такие формулы значениями и итоговые (вычисленные) значения Mt, м	Описание закрепления точки
	содержатся в Едином государственном реестре недвижимости		определены в результате выполнения комплексных кадастровых работ				
	X	Y	X	Y			
1	2	3	4	5	6	7	8
н3872У	—	—	657 144,88	1 324 354,26	Метод спутниковых геодезических измерений (определений)	√(0,1^2 + 0,1^2) = 0,10	—
н4476У	—	—	657 145,20	1 324 379,23			
н4325У	—	—	657 125,21	1 324 379,52			
н3871У	—	—	657 124,89	1 324 354,52			
н3872У	—	—	657 144,88	1 324 354,26			

2. Сведения о частях границ уточняемого земельного участка с кадастровым номером 23:42:0708005:2056 :

Обозначение части границ		Горизонтальное проложение (S), м	Описание прохождения части границ	Сведения о согласовании местоположения границ (согласовано/спорное)
от т.	до т.			
1	2	3	4	5

1	2	3	4	5
н3872У	н4476У	24,97	—	согласовано
н4476У	н4325У	19,99		
н4325У	н3871У	25,00		
н3871У	н3872У	19,99		

3. Сведения о характеристиках уточняемого земельного участка с кадастровым номером 23:42:0708005:2056 :

№ п/п	Наименование характеристики земельного участка	Значение характеристики
1	2	3
1.	Адрес земельного участка	—
1.1.	Сведения о местоположении земельного участка (при отсутствии адреса) в структурированном в соответствии с федеральной информационной адресной системой виде	Российская Федерация, Краснодарский край, Ейский р-н, Ейск г, Лотос снт, д 1355
1.2.	Дополнительные сведения о местоположении земельного участка	—
2.	Площадь земельного участка ± величина погрешности определения (вычисления) площади (Р ± ΔР), м²	500 ± 8,00
3.	Формула, примененная для вычисления предельной погрешности определения площади земельного участка, с подставленными значениями и итоговые (вычисленные) значения	3,5*0,1*√(500) = 8
4.	Площадь земельного участка согласно сведениям Единого государственного реестра недвижимости (Ркад), м²	500,00
5.	Оценка расхождения Р и Ркад (Р - Ркад), м²	0
6.	Предельный минимальный и максимальный размеры земельного участка (Рмин и Рмакс), м²	Рмин = 300 Рмакс = —
7.	Вид (виды) разрешенного использования	Земельные участки садоводческих товариществ
7.1.	Дополнительные сведения об использовании земельного участка	—
8.	Кадастровый или иной государственный учетный номер (инвентарный) здания, сооружения, объекта незавершенного строительства, расположенного на земельном участке	—
9.	Сведения о земельных участках (землях общего пользования, территории общего пользования), посредством которых обеспечивается доступ	23:42:0708005:4975

1	2	3
10.	Иные сведения	Установление границ производилось на основании сведений, содержащихся на чертеже садово-огороднического товарищества «с/т «Лотос»» с учетом фактической ситуации на местности. В результате уточнения описания местоположения границ ЗУ 23:42:0708005:2056, площадь данного ЗУ не изменилась по сравнению со сведениями о площади, содержащимися в ЕГРН. Доступ к ЗУ обеспечивается посредством ЗУ с КН 23:42:0708005:4975, который является ЗУ общего назначения на территории ведения гражданами садоводства для собственных нужд.

4. Пояснения к сведениям об уточняемом земельном участке с кадастровым номером 23:42:0708005:2056 :

1.	—

1. Сведения о характерных точках границ уточняемого земельного участка с кадастровым номером 23:42:0708005:2054 :

Система координат МСК-23, зона 1 (23) Зона № 1

Обозначение характерных точек границ	Координаты, м				Метод определения координат	Формулы, примененные для расчета средней квадратической погрешности определения координат характерных точек границ (Mt), с подставленными в такие формулы значениями и итоговые (вычисленные) значения Mt, м	Описание закрепления точки
	содержатся в Едином государственном реестре недвижимости		определены в результате выполнения комплексных кадастровых работ				
	X	Y	X	Y			
1	2	3	4	5	6	7	8
н3872У	—	—	657 144,88	1 324 354,26	Метод спутниковых геодезических измерений (определений)	√(0,1^2 + 0,1^2) = 0,10	—
н3873У	—	—	657 164,87	1 324 353,98			
н4433У	—	—	657 165,20	1 324 378,98			
н3843У	—	—	657 165,53	1 324 403,97			
н3844У	—	—	657 145,53	1 324 404,23			
н4476У	—	—	657 145,20	1 324 379,23			
н3872У	—	—	657 144,88	1 324 354,26			

2. Сведения о частях границ уточняемого земельного участка с кадастровым номером 23:42:0708005:2054 :

Обозначение части границ		Горизонтальное проложение (S), м	Описание прохождения части границ	Сведения о согласовании местоположения границ (согласовано/спорное)
от т.	до т.			
1	2	3	4	5
н3872У	н3873У	19,99	—	согласовано
н3873У	н4433У	25,00		
н4433У	н3843У	24,99		
н3843У	н3844У	20,00		
н3844У	н4476У	25,00		
н4476У	н3872У	24,97		

3. Сведения о характеристиках уточняемого земельного участка с кадастровым номером 23:42:0708005:2054 :

№ п/п	Наименование характеристики земельного участка	Значение характеристики
1	2	3
1.	Адрес земельного участка	—
1.1.	Сведения о местоположении земельного участка (при отсутствии адреса) в структурированном в соответствии с федеральной информационной адресной системой виде	Российская Федерация, Краснодарский край, Ейский р-н, Ейск г, Лотос снт, уч 1234, 1353
1.2.	Дополнительные сведения о местоположении земельного участка	—
2.	Площадь земельного участка ± величина погрешности определения (вычисления) площади (Р ± ΔР), м²	1 000 ± 11,00
3.	Формула, примененная для вычисления предельной погрешности определения площади земельного участка, с подставленными значениями и итоговые (вычисленные) значения	3,5*0,1*√(1000) = 11
4.	Площадь земельного участка согласно сведениям Единого государственного реестра недвижимости (Ркад), м²	1 000,00
5.	Оценка расхождения Р и Ркад (Р - Ркад), м²	0
6.	Предельный минимальный и максимальный размеры земельного участка (Рмин и Рмакс), м²	Рмин = 300 Рмакс = —
7.	Вид (виды) разрешенного использования	Для садоводства
7.1.	Дополнительные сведения об использовании земельного участка	—
8.	Кадастровый или иной государственный учетный номер (инвентарный) здания, сооружения, объекта незавершенного строительства, расположенного на земельном участке	—

1	2	3
9.	Сведения о земельных участках (землях общего пользования, территории общего пользования), посредством которых обеспечивается доступ	23:42:0708005:4975
10.	Иные сведения	Установление границ производилось на основании сведений, содержащихся на чертеже садово-огороднического товарищества «с/т «Лотос»» с учетом фактической ситуации на местности. В результате уточнения описания местоположения границ ЗУ 23:42:0708005:2054, площадь данного ЗУ не изменилась по сравнению со сведениями о площади, содержащимися в ЕГРН. Доступ к ЗУ обеспечивается посредством ЗУ с КН 23:42:0708005:4975, который является ЗУ общего назначения на территории ведения гражданами садоводства для собственных нужд.

4. Пояснения к сведениям об уточняемом земельном участке с кадастровым номером 23:42:0708005:2054 :

1.	—

1. Сведения о характерных точках границ уточняемого земельного участка с кадастровым номером 23:42:0708005:2053 :

Система координат МСК-23, зона 1 (23) Зона № 1

Обозначение характерных точек границ	Координаты, м				Метод определения координат	Формулы, примененные для расчета средней квадратической погрешности определения координат характерных точек границ (Mt), с подставленными в такие формулы значениями и итоговые (вычисленные) значения Mt, м	Описание закрепления точки
	содержатся в Едином государственном реестре недвижимости		определены в результате выполнения комплексных кадастровых работ				
	X	Y	X	Y			
1	2	3	4	5	6	7	8
н4232У	—	—	657 184,69	1 324 323,66	Метод спутниковых геодезических измерений (определений)	√(0,1^2 + 0,1^2) = 0,10	—
н3416У	—	—	657 185,02	1 324 348,66			
н3417У	—	—	657 165,03	1 324 348,92			
н2207У	—	—	657 164,70	1 324 323,93			
н4232У	—	—	657 184,69	1 324 323,66			

2. Сведения о частях границ уточняемого земельного участка с кадастровым номером 23:42:0708005:2053 :

Обозначение части границ		Горизонтальное проложение (S), м	Описание прохождения части границ	Сведения о согласовании местоположения границ (согласовано/спорное)
от т.	до т.			
1	2	3	4	5
н4232У	н3416У	25,00	—	согласовано
н3416У	н3417У	19,99		
н3417У	н2207У	24,99		
н2207У	н4232У	19,99		

3. Сведения о характеристиках уточняемого земельного участка с кадастровым номером 23:42:0708005:2053 :

№ п/п	Наименование характеристики земельного участка	Значение характеристики
1	2	3
1.	Адрес земельного участка	—
1.1.	Сведения о местоположении земельного участка (при отсутствии адреса) в структурированном в соответствии с федеральной информационной адресной системой виде	Российская Федерация, Краснодарский край, Ейский р-н, Ейск г, Лотос снт, уч 1352
1.2.	Дополнительные сведения о местоположении земельного участка	—
2.	Площадь земельного участка ± величина погрешности определения (вычисления) площади (Р ± ΔР), м²	500 ± 8,00
3.	Формула, примененная для вычисления предельной погрешности определения площади земельного участка, с подставленными значениями и итоговые (вычисленные) значения	3,5*0,1*√(500) = 8
4.	Площадь земельного участка согласно сведениям Единого государственного реестра недвижимости (Ркад), м²	500,00
5.	Оценка расхождения Р и Ркад (Р - Ркад), м²	0
6.	Предельный минимальный и максимальный размеры земельного участка (Рмин и Рмакс), м²	Рмин = 300 Рмакс = —
7.	Вид (виды) разрешенного использования	Земельные участки садоводческих товариществ
7.1.	Дополнительные сведения об использовании земельного участка	—
8.	Кадастровый или иной государственный учетный номер (инвентарный) здания, сооружения, объекта незавершенного строительства, расположенного на земельном участке	—
9.	Сведения о земельных участках (землях общего пользования, территории общего пользования), посредством которых обеспечивается доступ	23:42:0708005:4975

1	2	3
10.	Иные сведения	Установление границ производилось на основании сведений, содержащихся на чертеже садово-огороднического товарищества «с/т «Лотос»» с учетом фактической ситуации на местности. В результате уточнения описания местоположения границ ЗУ 23:42:0708005:2053, площадь данного ЗУ не изменилась по сравнению со сведениями о площади, содержащимися в ЕГРН. Доступ к ЗУ обеспечивается посредством ЗУ с КН 23:42:0708005:4975, который является ЗУ общего назначения на территории ведения гражданами садоводства для собственных нужд.

4. Пояснения к сведениям об уточняемом земельном участке с кадастровым номером 23:42:0708005:2053 :

1.	—

1. Сведения о характерных точках границ уточняемого земельного участка с кадастровым номером 23:42:0708005:2045 :

Система координат МСК-23, зона 1 (23) Зона № 1

Обозначение характерных точек границ	Координаты, м				Метод определения координат	Формулы, примененные для расчета средней квадратической погрешности определения координат характерных точек границ (Mt), с подставленными в такие формулы значениями и итоговые (вычисленные) значения Mt, м	Описание закрепления точки
	содержатся в Едином государственном реестре недвижимости		определены в результате выполнения комплексных кадастровых работ				
	X	Y	X	Y			
1	2	3	4	5	6	7	8
н3877У	—	—	657 244,86	1 324 352,94	Метод спутниковых геодезических измерений (определений)	√(0,1^2 + 0,1^2) = 0,10	—
н4171У	—	—	657 245,18	1 324 377,91			
н4201У	—	—	657 225,19	1 324 378,20			
н3876У	—	—	657 224,87	1 324 353,20			
н3877У	—	—	657 244,86	1 324 352,94			

2. Сведения о частях границ уточняемого земельного участка с кадастровым номером 23:42:0708005:2045 :

Обозначение части границ		Горизонтальное проложение (S), м	Описание прохождения части границ	Сведения о согласовании местоположения границ (согласовано/спорное)
от т.	до т.			
1	2	3	4	5

1	2	3	4	5
н3877У	н4171У	24,97	—	согласовано
н4171У	н4201У	19,99		
н4201У	н3876У	25,00		
н3876У	н3877У	19,99		

3. Сведения о характеристиках уточняемого земельного участка с кадастровым номером 23:42:0708005:2045 :

№ п/п	Наименование характеристики земельного участка	Значение характеристики
1	2	3
1.	Адрес земельного участка	—
1.1.	Сведения о местоположении земельного участка (при отсутствии адреса) в структурированном в соответствии с федеральной информационной адресной системой виде	Российская Федерация, Краснодарский край, Ейский р-н, Ейск г, Лотос снт, д 1345
1.2.	Дополнительные сведения о местоположении земельного участка	—
2.	Площадь земельного участка ± величина погрешности определения (вычисления) площади (Р ± ΔР), м²	500 ± 8,00
3.	Формула, примененная для вычисления предельной погрешности определения площади земельного участка, с подставленными значениями и итоговые (вычисленные) значения	3,5*0,1*√(500) = 8
4.	Площадь земельного участка согласно сведениям Единого государственного реестра недвижимости (Ркад), м²	500,00
5.	Оценка расхождения Р и Ркад (Р - Ркад), м²	0
6.	Предельный минимальный и максимальный размеры земельного участка (Рмин и Рмакс), м²	Рмин = 300 Рмакс = —
7.	Вид (виды) разрешенного использования	Земельные участки садоводческих товариществ
7.1.	Дополнительные сведения об использовании земельного участка	—
8.	Кадастровый или иной государственный учетный номер (инвентарный) здания, сооружения, объекта незавершенного строительства, расположенного на земельном участке	—
9.	Сведения о земельных участках (землях общего пользования, территории общего пользования), посредством которых обеспечивается доступ	23:42:0708005:4975

1	2	3
10.	Иные сведения	Установление границ производилось на основании сведений, содержащихся на чертеже садово-огороднического товарищества «с/т «Лотос»» с учетом фактической ситуации на местности. В результате уточнения описания местоположения границ ЗУ 23:42:0708005:2045, площадь данного ЗУ не изменилась по сравнению со сведениями о площади, содержащимися в ЕГРН. Доступ к ЗУ обеспечивается посредством ЗУ с КН 23:42:0708005:4975, который является ЗУ общего назначения на территории ведения гражданами садоводства для собственных нужд.

4. Пояснения к сведениям об уточняемом земельном участке с кадастровым номером 23:42:0708005:2045 :

1.	—

1. Сведения о характерных точках границ уточняемого земельного участка с кадастровым номером 23:42:0708005:2039 :

Система координат МСК-23, зона 1 (23) Зона № 1

Обозначение характерных точек границ	Координаты, м				Метод определения координат	Формулы, примененные для расчета средней квадратической погрешности определения координат характерных точек границ (Mt), с подставленными в такие формулы значениями и итоговые (вычисленные) значения Mt, м	Описание закрепления точки
	содержатся в Едином государственном реестре недвижимости		определены в результате выполнения комплексных кадастровых работ				
	X	Y	X	Y			
1	2	3	4	5	6	7	8
н2219У	—	—	657 304,67	1 324 322,08	Метод спутниковых геодезических измерений (определений)	√(0,1^2 + 0,1^2) = 0,10	—
4496	—	—	657 305,00	1 324 347,08		0,10	
4085	—	—	657 285,00	1 324 347,34			
н2201У	—	—	657 284,67	1 324 322,34		√(0,1^2 + 0,1^2) = 0,10	
н2219У	—	—	657 304,67	1 324 322,08			

2. Сведения о частях границ уточняемого земельного участка с кадастровым номером 23:42:0708005:2039 :

Обозначение части границ		Горизонтальное проложение (S), м	Описание прохождения части границ	Сведения о согласовании местоположения границ (согласовано/спорное)
от т.	до т.			
1	2	3	4	5

1	2	3	4	5
н2219У	4496	25,00	—	согласовано
4496	4085	20,00		
4085	н2201У	25,00		
н2201У	н2219У	20,00		

3. Сведения о характеристиках уточняемого земельного участка с кадастровым номером 23:42:0708005:2039 :

№ п/п	Наименование характеристики земельного участка	Значение характеристики
1	2	3
1.	Адрес земельного участка	—
1.1.	Сведения о местоположении земельного участка (при отсутствии адреса) в структурированном в соответствии с федеральной информационной адресной системой виде	Российская Федерация, Краснодарский край, Ейский р-н, Ейск г, Лотос снт, д 1340
1.2.	Дополнительные сведения о местоположении земельного участка	—
2.	Площадь земельного участка ± величина погрешности определения (вычисления) площади (Р ± ΔР), м²	500 ± 8,00
3.	Формула, примененная для вычисления предельной погрешности определения площади земельного участка, с подставленными значениями и итоговые (вычисленные) значения	3,5*0,1*√(500) = 8
4.	Площадь земельного участка согласно сведениям Единого государственного реестра недвижимости (Ркад), м²	500,00
5.	Оценка расхождения Р и Ркад (Р - Ркад), м²	0
6.	Предельный минимальный и максимальный размеры земельного участка (Рмин и Рмакс), м²	Рмин = 300 Рмакс = —
7.	Вид (виды) разрешенного использования	Земельные участки садоводческих товариществ
7.1.	Дополнительные сведения об использовании земельного участка	—
8.	Кадастровый или иной государственный учетный номер (инвентарный) здания, сооружения, объекта незавершенного строительства, расположенного на земельном участке	—
9.	Сведения о земельных участках (землях общего пользования, территории общего пользования), посредством которых обеспечивается доступ	23:42:0708005:4975

1	2	3
10.	Иные сведения	Установление границ производилось на основании сведений, содержащихся на чертеже садово-огороднического товарищества «с/т «Лотос»» с учетом фактической ситуации на местности. В результате уточнения описания местоположения границ ЗУ 23:42:0708005:2039, площадь данного ЗУ не изменилась по сравнению со сведениями о площади, содержащимися в ЕГРН. Доступ к ЗУ обеспечивается посредством ЗУ с КН 23:42:0708005:4975, который является ЗУ общего назначения на территории ведения гражданами садоводства для собственных нужд.

4. Пояснения к сведениям об уточняемом земельном участке с кадастровым номером 23:42:0708005:2039 :

1.	—

1. Сведения о характерных точках границ уточняемого земельного участка с кадастровым номером 23:42:0708005:2038 :

Система координат МСК-23, зона 1 (23) Зона № 1

Обозначение характерных точек границ	Координаты, м				Метод определения координат	Формулы, примененные для расчета средней квадратической погрешности определения координат характерных точек границ (Mt), с подставленными в такие формулы значениями и итоговые (вычисленные) значения Mt, м	Описание закрепления точки
	содержатся в Едином государственном реестре недвижимости		определены в результате выполнения комплексных кадастровых работ				
	X	Y	X	Y			
1	2	3	4	5	6	7	8
н4282У	—	—	657 351,56	1 324 874,45	Метод спутниковых геодезических измерений (определений)	√(0,1^2 + 0,1^2) = 0,10	—
н4075У	—	—	657 371,56	1 324 874,19			
н3619У	—	—	657 371,88	1 324 899,19			
н3620У	—	—	657 351,88	1 324 899,45			
н4282У	—	—	657 351,56	1 324 874,45			

2. Сведения о частях границ уточняемого земельного участка с кадастровым номером 23:42:0708005:2038 :

Обозначение части границ		Горизонтальное проложение (S), м	Описание прохождения части границ	Сведения о согласовании местоположения границ (согласовано/спорное)
от т.	до т.			
1	2	3	4	5

1	2	3	4	5
н4282У	н4075У	20,00	—	согласовано
н4075У	н3619У	25,00		
н3619У	н3620У	20,00		
н3620У	н4282У	25,00		

3. Сведения о характеристиках уточняемого земельного участка с кадастровым номером 23:42:0708005:2038 :

№ п/п	Наименование характеристики земельного участка	Значение характеристики
1	2	3
1.	Адрес земельного участка	—
1.1.	Сведения о местоположении земельного участка (при отсутствии адреса) в структурированном в соответствии с федеральной информационной адресной системой виде	Российская Федерация, Краснодарский край, Ейский р-н, Ейск г, Лотос снт, уч 134
1.2.	Дополнительные сведения о местоположении земельного участка	—
2.	Площадь земельного участка ± величина погрешности определения (вычисления) площади (Р ± ΔР), м²	500 ± 8,00
3.	Формула, примененная для вычисления предельной погрешности определения площади земельного участка, с подставленными значениями и итоговые (вычисленные) значения	3,5*0,1*√(500) = 8
4.	Площадь земельного участка согласно сведениям Единого государственного реестра недвижимости (Ркад), м²	500,00
5.	Оценка расхождения Р и Ркад (Р - Ркад), м²	0
6.	Предельный минимальный и максимальный размеры земельного участка (Рмин и Рмакс), м²	Рмин = 300 Рмакс = —
7.	Вид (виды) разрешенного использования	Земельные участки садоводческих товариществ
7.1.	Дополнительные сведения об использовании земельного участка	—
8.	Кадастровый или иной государственный учетный номер (инвентарный) здания, сооружения, объекта незавершенного строительства, расположенного на земельном участке	—
9.	Сведения о земельных участках (землях общего пользования, территории общего пользования), посредством которых обеспечивается доступ	23:42:0708005:4975

1	2	3
10.	Иные сведения	Установление границ производилось на основании сведений, содержащихся на чертеже садово-огороднического товарищества «с/т «Лотос»» с учетом фактической ситуации на местности. В результате уточнения описания местоположения границ ЗУ 23:42:0708005:2038, площадь данного ЗУ не изменилась по сравнению со сведениями о площади, содержащимися в ЕГРН. Доступ к ЗУ обеспечивается посредством ЗУ с КН 23:42:0708005:4975, который является ЗУ общего назначения на территории ведения гражданами садоводства для собственных нужд.

4. Пояснения к сведениям об уточняемом земельном участке с кадастровым номером 23:42:0708005:2038 :

1.	—

1. Сведения о характерных точках границ уточняемого земельного участка с кадастровым номером 23:42:0708005:2036 :

Система координат МСК-23, зона 1 (23) Зона № 1

Обозначение характерных точек границ	Координаты, м				Метод определения координат	Формулы, примененные для расчета средней квадратической погрешности определения координат характерных точек границ (Mt), с подставленными в такие формулы значениями и итоговые (вычисленные) значения Mt, м	Описание закрепления точки
	содержатся в Едином государственном реестре недвижимости		определены в результате выполнения комплексных кадастровых работ				
	X	Y	X	Y			
1	2	3	4	5	6	7	8
н4458У	—	—	657 304,85	1 324 352,14	Метод спутниковых геодезических измерений (определений)	√(0,1^2 + 0,1^2) = 0,10	—
н4236У	—	—	657 305,17	1 324 377,13			
н4112У	—	—	657 285,17	1 324 377,39			
н4396У	—	—	657 284,85	1 324 352,40			
н4458У	—	—	657 304,85	1 324 352,14			

2. Сведения о частях границ уточняемого земельного участка с кадастровым номером 23:42:0708005:2036 :

Обозначение части границ		Горизонтальное проложение (S), м	Описание прохождения части границ	Сведения о согласовании местоположения границ (согласовано/спорное)
от т.	до т.			
1	2	3	4	5

1	2	3	4	5
н4458У	н4236У	24,99	—	согласовано
н4236У	н4112У	20,00		
н4112У	н4396У	24,99		
н4396У	н4458У	20,00		

3. Сведения о характеристиках уточняемого земельного участка с кадастровым номером 23:42:0708005:2036 :

№ п/п	Наименование характеристики земельного участка	Значение характеристики
1	2	3
1.	Адрес земельного участка	—
1.1.	Сведения о местоположении земельного участка (при отсутствии адреса) в структурированном в соответствии с федеральной информационной адресной системой виде	Российская Федерация, Краснодарский край, Ейский р-н, Ейск г, Лотос снт, д 1339
1.2.	Дополнительные сведения о местоположении земельного участка	—
2.	Площадь земельного участка ± величина погрешности определения (вычисления) площади (Р ± ΔР), м²	500 ± 8,00
3.	Формула, примененная для вычисления предельной погрешности определения площади земельного участка, с подставленными значениями и итоговые (вычисленные) значения	3,5*0,1*√(500) = 8
4.	Площадь земельного участка согласно сведениям Единого государственного реестра недвижимости (Ркад), м²	500,00
5.	Оценка расхождения Р и Ркад (Р - Ркад), м²	0
6.	Предельный минимальный и максимальный размеры земельного участка (Рмин и Рмакс), м²	Рмин = 300 Рмакс = —
7.	Вид (виды) разрешенного использования	Земельные участки садоводческих товариществ
7.1.	Дополнительные сведения об использовании земельного участка	—
8.	Кадастровый или иной государственный учетный номер (инвентарный) здания, сооружения, объекта незавершенного строительства, расположенного на земельном участке	—
9.	Сведения о земельных участках (землях общего пользования, территории общего пользования), посредством которых обеспечивается доступ	23:42:0708005:4975

1	2	3
10.	Иные сведения	Установление границ производилось на основании сведений, содержащихся на чертеже садово-огороднического товарищества «с/т «Лотос»» с учетом фактической ситуации на местности. В результате уточнения описания местоположения границ ЗУ 23:42:0708005:2036, площадь данного ЗУ не изменилась по сравнению со сведениями о площади, содержащимися в ЕГРН. Доступ к ЗУ обеспечивается посредством ЗУ с КН 23:42:0708005:4975, который является ЗУ общего назначения на территории ведения гражданами садоводства для собственных нужд.

4. Пояснения к сведениям об уточняемом земельном участке с кадастровым номером 23:42:0708005:2036 :

1.	—

1. Сведения о характерных точках границ уточняемого земельного участка с кадастровым номером 23:42:0708005:2025 :

Система координат МСК-23, зона 1 (23) Зона № 1

Обозначение характерных точек границ	Координаты, м				Метод определения координат	Формулы, примененные для расчета средней квадратической погрешности определения координат характерных точек границ (Mt), с подставленными в такие формулы значениями и итоговые (вычисленные) значения Mt, м	Описание закрепления точки
	содержатся в Едином государственном реестре недвижимости		определены в результате выполнения комплексных кадастровых работ				
	X	Y	X	Y			
1	2	3	4	5	6	7	8
н2239У	—	—	657 372,11	1 324 929,12	Метод спутниковых геодезических измерений (определений)	√(0,1^2 + 0,1^2) = 0,10	—
н2221У	—	—	657 352,11	1 324 929,46			
н2220У	—	—	657 351,68	1 324 904,44			
н3700У	—	—	657 371,65	1 324 904,09			
н2239У	—	—	657 372,11	1 324 929,12			

2. Сведения о частях границ уточняемого земельного участка с кадастровым номером 23:42:0708005:2025 :

Обозначение части границ		Горизонтальное проложение (S), м	Описание прохождения части границ	Сведения о согласовании местоположения границ (согласовано/спорное)
от т.	до т.			
1	2	3	4	5

1	2	3	4	5
н2239У	н2221У	20,00	—	согласовано
н2221У	н2220У	25,02		
н2220У	н3700У	19,97		
н3700У	н2239У	25,03		

3. Сведения о характеристиках уточняемого земельного участка с кадастровым номером 23:42:0708005:2025 :

№ п/п	Наименование характеристики земельного участка	Значение характеристики
1	2	3
1.	Адрес земельного участка	—
1.1.	Сведения о местоположении земельного участка (при отсутствии адреса) в структурированном в соответствии с федеральной информационной адресной системой виде	Российская Федерация, Краснодарский край, Ейский р-н, Ейск г, Лотос снт, уч 133
1.2.	Дополнительные сведения о местоположении земельного участка	—
2.	Площадь земельного участка ± величина погрешности определения (вычисления) площади (Р ± ΔР), м²	500 ± 8,00
3.	Формула, примененная для вычисления предельной погрешности определения площади земельного участка, с подставленными значениями и итоговые (вычисленные) значения	3,5*0,1*√(500) = 8
4.	Площадь земельного участка согласно сведениям Единого государственного реестра недвижимости (Ркад), м²	500,00
5.	Оценка расхождения Р и Ркад (Р - Ркад), м²	0
6.	Предельный минимальный и максимальный размеры земельного участка (Рмин и Рмакс), м²	Рмин = 300 Рмакс = —
7.	Вид (виды) разрешенного использования	для садоводства
7.1.	Дополнительные сведения об использовании земельного участка	—
8.	Кадастровый или иной государственный учетный номер (инвентарный) здания, сооружения, объекта незавершенного строительства, расположенного на земельном участке	—
9.	Сведения о земельных участках (землях общего пользования, территории общего пользования), посредством которых обеспечивается доступ	23:42:0708005:4975

1	2	3
10.	Иные сведения	Установление границ производилось на основании сведений, содержащихся на чертеже садово-огороднического товарищества «с/т «Лотос»» с учетом фактической ситуации на местности. В результате уточнения описания местоположения границ ЗУ 23:42:0708005:2025, площадь данного ЗУ не изменилась по сравнению со сведениями о площади, содержащимися в ЕГРН. Доступ к ЗУ обеспечивается посредством ЗУ с КН 23:42:0708005:4975, который является ЗУ общего назначения на территории ведения гражданами садоводства для собственных нужд.

4. Пояснения к сведениям об уточняемом земельном участке с кадастровым номером 23:42:0708005:2025 :

1.	—

1. Сведения о характерных точках границ уточняемого земельного участка с кадастровым номером 23:42:0708005:2013 :

Система координат МСК-23, зона 1 (23) Зона № 1

Обозначение характерных точек границ	Координаты, м				Метод определения координат	Формулы, примененные для расчета средней квадратической погрешности определения координат характерных точек границ (Mt), с подставленными в такие формулы значениями и итоговые (вычисленные) значения Mt, м	Описание закрепления точки
	содержатся в Едином государственном реестре недвижимости		определены в результате выполнения комплексных кадастровых работ				
	X	Y	X	Y			
1	2	3	4	5	6	7	8
н4075У	—	—	657 371,56	1 324 874,19	Метод спутниковых геодезических измерений (определений)	√(0,1^2 + 0,1^2) = 0,10	—
н4425У	—	—	657 391,56	1 324 873,93			
н3618У	—	—	657 391,88	1 324 898,93			
н3619У	—	—	657 371,88	1 324 899,19			
н4075У	—	—	657 371,56	1 324 874,19			

2. Сведения о частях границ уточняемого земельного участка с кадастровым номером 23:42:0708005:2013 :

Обозначение части границ		Горизонтальное проложение (S), м	Описание прохождения части границ	Сведения о согласовании местоположения границ (согласовано/спорное)
от т.	до т.			
1	2	3	4	5

1	2	3	4	5
н4075У	н4425У	20,00	—	согласовано
н4425У	н3618У	25,00		
н3618У	н3619У	20,00		
н3619У	н4075У	25,00		

3. Сведения о характеристиках уточняемого земельного участка с кадастровым номером 23:42:0708005:2013 :

№ п/п	Наименование характеристики земельного участка	Значение характеристики
1	2	3
1.	Адрес земельного участка	—
1.1.	Сведения о местоположении земельного участка (при отсутствии адреса) в структурированном в соответствии с федеральной информационной адресной системой виде	Российская Федерация, Краснодарский край, Ейский р-н, Ейск г, Лотос снт, уч 132
1.2.	Дополнительные сведения о местоположении земельного участка	—
2.	Площадь земельного участка ± величина погрешности определения (вычисления) площади (Р ± ΔР), м²	500 ± 8,00
3.	Формула, примененная для вычисления предельной погрешности определения площади земельного участка, с подставленными значениями и итоговые (вычисленные) значения	3,5*0,1*√(500) = 8
4.	Площадь земельного участка согласно сведениям Единого государственного реестра недвижимости (Ркад), м²	500,00
5.	Оценка расхождения Р и Ркад (Р - Ркад), м²	0
6.	Предельный минимальный и максимальный размеры земельного участка (Рмин и Рмакс), м²	Рмин = 300 Рмакс = —
7.	Вид (виды) разрешенного использования	для садоводства
7.1.	Дополнительные сведения об использовании земельного участка	—
8.	Кадастровый или иной государственный учетный номер (инвентарный) здания, сооружения, объекта незавершенного строительства, расположенного на земельном участке	—
9.	Сведения о земельных участках (землях общего пользования, территории общего пользования), посредством которых обеспечивается доступ	23:42:0708005:4975

1	2	3
10.	Иные сведения	Установление границ производилось на основании сведений, содержащихся на чертеже садово-огороднического товарищества «с/т «Лотос»» с учетом фактической ситуации на местности. В результате уточнения описания местоположения границ ЗУ 23:42:0708005:2013, площадь данного ЗУ не изменилась по сравнению со сведениями о площади, содержащимися в ЕГРН. Доступ к ЗУ обеспечивается посредством ЗУ с КН 23:42:0708005:4975, который является ЗУ общего назначения на территории ведения гражданами садоводства для собственных нужд.

4. Пояснения к сведениям об уточняемом земельном участке с кадастровым номером 23:42:0708005:2013 :

1.	—

1. Сведения о характерных точках границ уточняемого земельного участка с кадастровым номером 23:42:0708005:1989 :

Система координат МСК-23, зона 1 (23) Зона № 1

Обозначение характерных точек границ	Координаты, м				Метод определения координат	Формулы, примененные для расчета средней квадратической погрешности определения координат характерных точек границ (Mt), с подставленными в такие формулы значениями и итоговые (вычисленные) значения Mt, м	Описание закрепления точки
	содержатся в Едином государственном реестре недвижимости		определены в результате выполнения комплексных кадастровых работ				
	X	Y	X	Y			
1	2	3	4	5	6	7	8
н4425У	—	—	657 391,56	1 324 873,93	Метод спутниковых геодезических измерений (определений)	√(0,1^2 + 0,1^2) = 0,10	—
н4368У	—	—	657 411,56	1 324 873,67			
н3617У	—	—	657 411,88	1 324 898,67			
н3618У	—	—	657 391,88	1 324 898,93			
н4425У	—	—	657 391,56	1 324 873,93			

2. Сведения о частях границ уточняемого земельного участка с кадастровым номером 23:42:0708005:1989 :

Обозначение части границ		Горизонтальное проложение (S), м	Описание прохождения части границ	Сведения о согласовании местоположения границ (согласовано/спорное)
от т.	до т.			
1	2	3	4	5

1	2	3	4	5
н4425У	н4368У	20,00	—	согласовано
н4368У	н3617У	25,00		
н3617У	н3618У	20,00		
н3618У	н4425У	25,00		

3. Сведения о характеристиках уточняемого земельного участка с кадастровым номером 23:42:0708005:1989 :

№ п/п	Наименование характеристики земельного участка	Значение характеристики
1	2	3
1.	Адрес земельного участка	—
1.1.	Сведения о местоположении земельного участка (при отсутствии адреса) в структурированном в соответствии с федеральной информационной адресной системой виде	Российская Федерация, Краснодарский край, Ейский р-н, Ейск г, Лотос снт, д 130
1.2.	Дополнительные сведения о местоположении земельного участка	—
2.	Площадь земельного участка ± величина погрешности определения (вычисления) площади (Р ± ΔР), м²	500 ± 8,00
3.	Формула, примененная для вычисления предельной погрешности определения площади земельного участка, с подставленными значениями и итоговые (вычисленные) значения	3,5*0,1*√(500) = 8
4.	Площадь земельного участка согласно сведениям Единого государственного реестра недвижимости (Ркад), м²	500,00
5.	Оценка расхождения Р и Ркад (Р - Ркад), м²	0
6.	Предельный минимальный и максимальный размеры земельного участка (Рмин и Рмакс), м²	Рмин = 300 Рмакс = —
7.	Вид (виды) разрешенного использования	Земельные участки садоводческих товариществ
7.1.	Дополнительные сведения об использовании земельного участка	—
8.	Кадастровый или иной государственный учетный номер (инвентарный) здания, сооружения, объекта незавершенного строительства, расположенного на земельном участке	—
9.	Сведения о земельных участках (землях общего пользования, территории общего пользования), посредством которых обеспечивается доступ	23:42:0708005:4975

1	2	3
10.	Иные сведения	Установление границ производилось на основании сведений, содержащихся на чертеже садово-огороднического товарищества «с/т «Лотос»» с учетом фактической ситуации на местности. В результате уточнения описания местоположения границ ЗУ 23:42:0708005:1989, площадь данного ЗУ не изменилась по сравнению со сведениями о площади, содержащимися в ЕГРН. Доступ к ЗУ обеспечивается посредством ЗУ с КН 23:42:0708005:4975, который является ЗУ общего назначения на территории ведения гражданами садоводства для собственных нужд.

4. Пояснения к сведениям об уточняемом земельном участке с кадастровым номером 23:42:0708005:1989 :

1.	—

1. Сведения о характерных точках границ уточняемого земельного участка с кадастровым номером 23:42:0708005:1950 :

Система координат МСК-23, зона 1 (23) Зона № 1

Обозначение характерных точек границ	Координаты, м				Метод определения координат	Формулы, примененные для расчета средней квадратической погрешности определения координат характерных точек границ (Mt), с подставленными в такие формулы значениями и итоговые (вычисленные) значения Mt, м	Описание закрепления точки
	содержатся в Едином государственном реестре недвижимости		определены в результате выполнения комплексных кадастровых работ				
	X	Y	X	Y			
1	2	3	4	5	6	7	8
н4151У	—	—	657 431,92	1 324 927,98	Метод спутниковых геодезических измерений (определений)	√(0,1^2 + 0,1^2) = 0,10	—
1180	—	—	657 411,92	1 324 928,32		0,10	
н3702У	—	—	657 411,50	1 324 903,31		√(0,1^2 + 0,1^2) = 0,10	
н3703У	—	—	657 431,50	1 324 902,98			
н4151У	—	—	657 431,92	1 324 927,98			

2. Сведения о частях границ уточняемого земельного участка с кадастровым номером 23:42:0708005:1950 :

Обозначение части границ		Горизонтальное проложение (S), м	Описание прохождения части границ	Сведения о согласовании местоположения границ (согласовано/спорное)
от т.	до т.			
1	2	3	4	5

1	2	3	4	5
н4151У	1180	20,00	—	согласовано
1180	н3702У	25,01		
н3702У	н3703У	20,00		
н3703У	н4151У	25,00		

3. Сведения о характеристиках уточняемого земельного участка с кадастровым номером 23:42:0708005:1950 :

№ п/п	Наименование характеристики земельного участка	Значение характеристики
1	2	3
1.	Адрес земельного участка	—
1.1.	Сведения о местоположении земельного участка (при отсутствии адреса) в структурированном в соответствии с федеральной информационной адресной системой виде	Российская Федерация, Краснодарский край, Ейский р-н, Ейск г, Лотос снт, уч 127
1.2.	Дополнительные сведения о местоположении земельного участка	—
2.	Площадь земельного участка ± величина погрешности определения (вычисления) площади (Р ± ΔР), м²	500 ± 8,00
3.	Формула, примененная для вычисления предельной погрешности определения площади земельного участка, с подставленными значениями и итоговые (вычисленные) значения	3,5*0,1*√(500) = 8
4.	Площадь земельного участка согласно сведениям Единого государственного реестра недвижимости (Ркад), м²	500,00
5.	Оценка расхождения Р и Ркад (Р - Ркад), м²	0
6.	Предельный минимальный и максимальный размеры земельного участка (Рмин и Рмакс), м²	Рмин = 300 Рмакс = —
7.	Вид (виды) разрешенного использования	Земельные участки садоводческих товариществ
7.1.	Дополнительные сведения об использовании земельного участка	—
8.	Кадастровый или иной государственный учетный номер (инвентарный) здания, сооружения, объекта незавершенного строительства, расположенного на земельном участке	—
9.	Сведения о земельных участках (землях общего пользования, территории общего пользования), посредством которых обеспечивается доступ	23:42:0708005:4975

1	2	3
10.	Иные сведения	Установление границ производилось на основании сведений, содержащихся на чертеже садово-огороднического товарищества «с/т «Лотос»» с учетом фактической ситуации на местности. В результате уточнения описания местоположения границ ЗУ 23:42:0708005:1950, площадь данного ЗУ не изменилась по сравнению со сведениями о площади, содержащимися в ЕГРН. Доступ к ЗУ обеспечивается посредством ЗУ с КН 23:42:0708005:4975, который является ЗУ общего назначения на территории ведения гражданами садоводства для собственных нужд.

4. Пояснения к сведениям об уточняемом земельном участке с кадастровым номером 23:42:0708005:1950 :

1.	—

1. Сведения о характерных точках границ уточняемого земельного участка с кадастровым номером 23:42:0708005:1938 :

Система координат МСК-23, зона 1 (23) Зона № 1

Обозначение характерных точек границ	Координаты, м				Метод определения координат	Формулы, примененные для расчета средней квадратической погрешности определения координат характерных точек границ (Mt), с подставленными в такие формулы значениями и итоговые (вычисленные) значения Mt, м	Описание закрепления точки
	содержатся в Едином государственном реестре недвижимости		определены в результате выполнения комплексных кадастровых работ				
	X	Y	X	Y			
1	2	3	4	5	6	7	8
н4407У	—	—	657 431,56	1 324 873,41	Метод спутниковых геодезических измерений (определений)	√(0,1^2 + 0,1^2) = 0,10	—
н4100У	—	—	657 451,56	1 324 873,15			
н4145У	—	—	657 451,88	1 324 898,15			
н3616У	—	—	657 431,88	1 324 898,41			
н4407У	—	—	657 431,56	1 324 873,41			

2. Сведения о частях границ уточняемого земельного участка с кадастровым номером 23:42:0708005:1938 :

Обозначение части границ		Горизонтальное проложение (S), м	Описание прохождения части границ	Сведения о согласовании местоположения границ (согласовано/спорное)
от т.	до т.			
1	2	3	4	5

1	2	3	4	5
н4407У	н4100У	20,00	—	согласовано
н4100У	н4145У	25,00		
н4145У	н3616У	20,00		
н3616У	н4407У	25,00		

3. Сведения о характеристиках уточняемого земельного участка с кадастровым номером 23:42:0708005:1938 :

№ п/п	Наименование характеристики земельного участка	Значение характеристики
1	2	3
1.	Адрес земельного участка	—
1.1.	Сведения о местоположении земельного участка (при отсутствии адреса) в структурированном в соответствии с федеральной информационной адресной системой виде	Российская Федерация, Краснодарский край, Ейский р-н, Ейск г, Лотос снт, уч № 126
1.2.	Дополнительные сведения о местоположении земельного участка	—
2.	Площадь земельного участка ± величина погрешности определения (вычисления) площади (Р ± ΔР), м²	500 ± 8,00
3.	Формула, примененная для вычисления предельной погрешности определения площади земельного участка, с подставленными значениями и итоговые (вычисленные) значения	3,5*0,1*√(500) = 8
4.	Площадь земельного участка согласно сведениям Единого государственного реестра недвижимости (Ркад), м²	500,00
5.	Оценка расхождения Р и Ркад (Р - Ркад), м²	0
6.	Предельный минимальный и максимальный размеры земельного участка (Рмин и Рмакс), м²	Рмин = 300 Рмакс = —
7.	Вид (виды) разрешенного использования	Земельные участки садоводческих товариществ
7.1.	Дополнительные сведения об использовании земельного участка	—
8.	Кадастровый или иной государственный учетный номер (инвентарный) здания, сооружения, объекта незавершенного строительства, расположенного на земельном участке	—
9.	Сведения о земельных участках (землях общего пользования, территории общего пользования), посредством которых обеспечивается доступ	23:42:0708005:4975

1	2	3
10.	Иные сведения	Установление границ производилось на основании сведений, содержащихся на чертеже садово-огороднического товарищества «с/т «Лотос»» с учетом фактической ситуации на местности. В результате уточнения описания местоположения границ ЗУ 23:42:0708005:1938, площадь данного ЗУ не изменилась по сравнению со сведениями о площади, содержащимися в ЕГРН. Доступ к ЗУ обеспечивается посредством ЗУ с КН 23:42:0708005:4975, который является ЗУ общего назначения на территории ведения гражданами садоводства для собственных нужд.

4. Пояснения к сведениям об уточняемом земельном участке с кадастровым номером 23:42:0708005:1938 :

1.	—

1. Сведения о характерных точках границ уточняемого земельного участка с кадастровым номером 23:42:0708005:1932 :

Система координат МСК-23, зона 1 (23) Зона № 1

Обозначение характерных точек границ	Координаты, м				Метод определения координат	Формулы, примененные для расчета средней квадратической погрешности определения координат характерных точек границ (Mt), с подставленными в такие формулы значениями и итоговые (вычисленные) значения Mt, м	Описание закрепления точки
	содержатся в Едином государственном реестре недвижимости		определены в результате выполнения комплексных кадастровых работ				
	X	Y	X	Y			
1	2	3	4	5	6	7	8
н4137У	—	—	656 945,57	1 324 412,42	Метод спутниковых геодезических измерений (определений)	√(0,1^2 + 0,1^2) = 0,10	—
н4188У	—	—	656 945,89	1 324 437,42			
н4489У	—	—	656 925,89	1 324 437,68			
н4409У	—	—	656 925,57	1 324 412,68			
н4137У	—	—	656 945,57	1 324 412,42			

2. Сведения о частях границ уточняемого земельного участка с кадастровым номером 23:42:0708005:1932 :

Обозначение части границ		Горизонтальное проложение (S), м	Описание прохождения части границ	Сведения о согласовании местоположения границ (согласовано/спорное)
от т.	до т.			
1	2	3	4	5

1	2	3	4	5
н4137У	н4188У	25,00	—	согласовано
н4188У	н4489У	20,00		
н4489У	н4409У	25,00		
н4409У	н4137У	20,00		

3. Сведения о характеристиках уточняемого земельного участка с кадастровым номером 23:42:0708005:1932 :

№ п/п	Наименование характеристики земельного участка	Значение характеристики
1	2	3
1.	Адрес земельного участка	—
1.1.	Сведения о местоположении земельного участка (при отсутствии адреса) в структурированном в соответствии с федеральной информационной адресной системой виде	Российская Федерация, Краснодарский край, Ейский р-н, Ейск г, Лотос снт, д 1255
1.2.	Дополнительные сведения о местоположении земельного участка	—
2.	Площадь земельного участка ± величина погрешности определения (вычисления) площади (Р ± ΔР), м²	500 ± 8,00
3.	Формула, примененная для вычисления предельной погрешности определения площади земельного участка, с подставленными значениями и итоговые (вычисленные) значения	3,5*0,1*√(500) = 8
4.	Площадь земельного участка согласно сведениям Единого государственного реестра недвижимости (Ркад), м²	500,00
5.	Оценка расхождения Р и Ркад (Р - Ркад), м²	0
6.	Предельный минимальный и максимальный размеры земельного участка (Рмин и Рмакс), м²	Рмин = 300 Рмакс = —
7.	Вид (виды) разрешенного использования	Земельные участки садоводческих товариществ
7.1.	Дополнительные сведения об использовании земельного участка	—
8.	Кадастровый или иной государственный учетный номер (инвентарный) здания, сооружения, объекта незавершенного строительства, расположенного на земельном участке	—
9.	Сведения о земельных участках (землях общего пользования, территории общего пользования), посредством которых обеспечивается доступ	23:42:0708005:4975

1	2	3
10.	Иные сведения	Установление границ производилось на основании сведений, содержащихся на чертеже садово-огороднического товарищества «с/т «Лотос»» с учетом фактической ситуации на местности. В результате уточнения описания местоположения границ ЗУ 23:42:0708005:1932, площадь данного ЗУ не изменилась по сравнению со сведениями о площади, содержащимися в ЕГРН. Доступ к ЗУ обеспечивается посредством ЗУ с КН 23:42:0708005:4975, который является ЗУ общего назначения на территории ведения гражданами садоводства для собственных нужд.

4. Пояснения к сведениям об уточняемом земельном участке с кадастровым номером 23:42:0708005:1932 :

1.	—

1. Сведения о характерных точках границ уточняемого земельного участка с кадастровым номером 23:42:0708005:1930 :

Система координат МСК-23, зона 1 (23) Зона № 1

Обозначение характерных точек границ	Координаты, м				Метод определения координат	Формулы, примененные для расчета средней квадратической погрешности определения координат характерных точек границ (Mt), с подставленными в такие формулы значениями и итоговые (вычисленные) значения Mt, м	Описание закрепления точки
	содержатся в Едином государственном реестре недвижимости		определены в результате выполнения комплексных кадастровых работ				
	X	Y	X	Y			
1	2	3	4	5	6	7	8
н4453У	—	—	656 965,57	1 324 412,16	Метод спутниковых геодезических измерений (определений)	√(0,1^2 + 0,1^2) = 0,10	—
н4331У	—	—	656 965,89	1 324 437,16			
н4188У	—	—	656 945,89	1 324 437,42			
н4137У	—	—	656 945,57	1 324 412,42			
н4453У	—	—	656 965,57	1 324 412,16			

2. Сведения о частях границ уточняемого земельного участка с кадастровым номером 23:42:0708005:1930 :

Обозначение части границ		Горизонтальное проложение (S), м	Описание прохождения части границ	Сведения о согласовании местоположения границ (согласовано/спорное)
от т.	до т.			
1	2	3	4	5

1	2	3	4	5
н4453У	н4331У	25,00	—	согласовано
н4331У	н4188У	20,00		
н4188У	н4137У	25,00		
н4137У	н4453У	20,00		

3. Сведения о характеристиках уточняемого земельного участка с кадастровым номером 23:42:0708005:1930 :

№ п/п	Наименование характеристики земельного участка	Значение характеристики
1	2	3
1.	Адрес земельного участка	—
1.1.	Сведения о местоположении земельного участка (при отсутствии адреса) в структурированном в соответствии с федеральной информационной адресной системой виде	Российская Федерация, Краснодарский край, Ейский р-н, Ейск г, Лотос снт, д 1253
1.2.	Дополнительные сведения о местоположении земельного участка	—
2.	Площадь земельного участка ± величина погрешности определения (вычисления) площади (Р ± ΔР), м²	500 ± 8,00
3.	Формула, примененная для вычисления предельной погрешности определения площади земельного участка, с подставленными значениями и итоговые (вычисленные) значения	3,5*0,1*√(500) = 8
4.	Площадь земельного участка согласно сведениям Единого государственного реестра недвижимости (Ркад), м²	500,00
5.	Оценка расхождения Р и Ркад (Р - Ркад), м²	0
6.	Предельный минимальный и максимальный размеры земельного участка (Рмин и Рмакс), м²	Рмин = 300 Рмакс = —
7.	Вид (виды) разрешенного использования	Земельные участки садоводческих товариществ
7.1.	Дополнительные сведения об использовании земельного участка	—
8.	Кадастровый или иной государственный учетный номер (инвентарный) здания, сооружения, объекта незавершенного строительства, расположенного на земельном участке	—
9.	Сведения о земельных участках (землях общего пользования, территории общего пользования), посредством которых обеспечивается доступ	23:42:0708005:4975

1	2	3
10.	Иные сведения	Установление границ производилось на основании сведений, содержащихся на чертеже садово-огороднического товарищества «с/т «Лотос»» с учетом фактической ситуации на местности. В результате уточнения описания местоположения границ ЗУ 23:42:0708005:1930, площадь данного ЗУ не изменилась по сравнению со сведениями о площади, содержащимися в ЕГРН. Доступ к ЗУ обеспечивается посредством ЗУ с КН 23:42:0708005:4975, который является ЗУ общего назначения на территории ведения гражданами садоводства для собственных нужд.

4. Пояснения к сведениям об уточняемом земельном участке с кадастровым номером 23:42:0708005:1930 :

1.	—

1. Сведения о характерных точках границ уточняемого земельного участка с кадастровым номером 23:42:0708005:1928 :

Система координат МСК-23, зона 1 (23) Зона № 1

Обозначение характерных точек границ	Координаты, м				Метод определения координат	Формулы, примененные для расчета средней квадратической погрешности определения координат характерных точек границ (Mt), с подставленными в такие формулы значениями и итоговые (вычисленные) значения Mt, м	Описание закрепления точки
	содержатся в Едином государственном реестре недвижимости		определены в результате выполнения комплексных кадастровых работ				
	X	Y	X	Y			
1	2	3	4	5	6	7	8
н4333У	—	—	656 985,57	1 324 411,90	Метод спутниковых геодезических измерений (определений)	√(0,1^2 + 0,1^2) = 0,10	—
н4482У	—	—	656 985,89	1 324 436,90			
н4331У	—	—	656 965,89	1 324 437,16			
н4453У	—	—	656 965,57	1 324 412,16			
н4333У	—	—	656 985,57	1 324 411,90			

2. Сведения о частях границ уточняемого земельного участка с кадастровым номером 23:42:0708005:1928 :

Обозначение части границ		Горизонтальное проложение (S), м	Описание прохождения части границ	Сведения о согласовании местоположения границ (согласовано/спорное)
от т.	до т.			
1	2	3	4	5

1	2	3	4	5
н4333У	н4482У	25,00	—	согласовано
н4482У	н4331У	20,00		
н4331У	н4453У	25,00		
н4453У	н4333У	20,00		

3. Сведения о характеристиках уточняемого земельного участка с кадастровым номером 23:42:0708005:1928 :

№ п/п	Наименование характеристики земельного участка	Значение характеристики
1	2	3
1.	Адрес земельного участка	—
1.1.	Сведения о местоположении земельного участка (при отсутствии адреса) в структурированном в соответствии с федеральной информационной адресной системой виде	Российская Федерация, Краснодарский край, Ейский р-н, Ейск г, Лотос снт, д 1251
1.2.	Дополнительные сведения о местоположении земельного участка	—
2.	Площадь земельного участка ± величина погрешности определения (вычисления) площади (Р ± ΔР), м²	500 ± 8,00
3.	Формула, примененная для вычисления предельной погрешности определения площади земельного участка, с подставленными значениями и итоговые (вычисленные) значения	3,5*0,1*√(500) = 8
4.	Площадь земельного участка согласно сведениям Единого государственного реестра недвижимости (Ркад), м²	500,00
5.	Оценка расхождения Р и Ркад (Р - Ркад), м²	0
6.	Предельный минимальный и максимальный размеры земельного участка (Рмин и Рмакс), м²	Рмин = 300 Рмакс = —
7.	Вид (виды) разрешенного использования	Земельные участки садоводческих товариществ
7.1.	Дополнительные сведения об использовании земельного участка	—
8.	Кадастровый или иной государственный учетный номер (инвентарный) здания, сооружения, объекта незавершенного строительства, расположенного на земельном участке	—
9.	Сведения о земельных участках (землях общего пользования, территории общего пользования), посредством которых обеспечивается доступ	23:42:0708005:4975

1	2	3
10.	Иные сведения	Установление границ производилось на основании сведений, содержащихся на чертеже садово-огороднического товарищества «с/т «Лотос»» с учетом фактической ситуации на местности. В результате уточнения описания местоположения границ ЗУ 23:42:0708005:1928, площадь данного ЗУ не изменилась по сравнению со сведениями о площади, содержащимися в ЕГРН. Доступ к ЗУ обеспечивается посредством ЗУ с КН 23:42:0708005:4975, который является ЗУ общего назначения на территории ведения гражданами садоводства для собственных нужд.

4. Пояснения к сведениям об уточняемом земельном участке с кадастровым номером 23:42:0708005:1928 :

1.	—

1. Сведения о характерных точках границ уточняемого земельного участка с кадастровым номером 23:42:0708005:1927 :

Система координат МСК-23, зона 1 (23) Зона № 1

Обозначение характерных точек границ	Координаты, м				Метод определения координат	Формулы, примененные для расчета средней квадратической погрешности определения координат характерных точек границ (Mt), с подставленными в такие формулы значениями и итоговые (вычисленные) значения Mt, м	Описание закрепления точки
	содержатся в Едином государственном реестре недвижимости		определены в результате выполнения комплексных кадастровых работ				
	X	Y	X	Y			
1	2	3	4	5	6	7	8
н4231У	—	—	657 005,24	1 324 381,10	Метод спутниковых геодезических измерений (определений)	√(0,1^2 + 0,1^2) = 0,10	—
н3851У	—	—	657 005,56	1 324 406,09			
н3852У	—	—	656 985,56	1 324 406,35			
930	—	—	656 985,24	1 324 381,36		0,10	
н4231У	—	—	657 005,24	1 324 381,10		√(0,1^2 + 0,1^2) = 0,10	

2. Сведения о частях границ уточняемого земельного участка с кадастровым номером 23:42:0708005:1927 :

Обозначение части границ		Горизонтальное проложение (S), м	Описание прохождения части границ	Сведения о согласовании местоположения границ (согласовано/спорное)
от т.	до т.			
1	2	3	4	5

1	2	3	4	5
н4231У	н3851У	24,99	—	согласовано
н3851У	н3852У	20,00		
н3852У	930	24,99		
930	н4231У	20,00		

3. Сведения о характеристиках уточняемого земельного участка с кадастровым номером 23:42:0708005:1927 :

№ п/п	Наименование характеристики земельного участка	Значение характеристики
1	2	3
1.	Адрес земельного участка	—
1.1.	Сведения о местоположении земельного участка (при отсутствии адреса) в структурированном в соответствии с федеральной информационной адресной системой виде	Российская Федерация, Краснодарский край, Ейский р-н, Ейск г, Лотос снт, д 1250
1.2.	Дополнительные сведения о местоположении земельного участка	—
2.	Площадь земельного участка ± величина погрешности определения (вычисления) площади (Р ± ΔР), м²	500 ± 8,00
3.	Формула, примененная для вычисления предельной погрешности определения площади земельного участка, с подставленными значениями и итоговые (вычисленные) значения	3,5*0,1*√(500) = 8
4.	Площадь земельного участка согласно сведениям Единого государственного реестра недвижимости (Ркад), м²	500,00
5.	Оценка расхождения Р и Ркад (Р - Ркад), м²	0
6.	Предельный минимальный и максимальный размеры земельного участка (Рмин и Рмакс), м²	Рмин = 300 Рмакс = —
7.	Вид (виды) разрешенного использования	Земельные участки садоводческих товариществ
7.1.	Дополнительные сведения об использовании земельного участка	—
8.	Кадастровый или иной государственный учетный номер (инвентарный) здания, сооружения, объекта незавершенного строительства, расположенного на земельном участке	—
9.	Сведения о земельных участках (землях общего пользования, территории общего пользования), посредством которых обеспечивается доступ	23:42:0708005:4975

1	2	3
10.	Иные сведения	Установление границ производилось на основании сведений, содержащихся на чертеже садово-огороднического товарищества «с/т «Лотос»» с учетом фактической ситуации на местности. В результате уточнения описания местоположения границ ЗУ 23:42:0708005:1927, площадь данного ЗУ не изменилась по сравнению со сведениями о площади, содержащимися в ЕГРН. Доступ к ЗУ обеспечивается посредством ЗУ с КН 23:42:0708005:4975, который является ЗУ общего назначения на территории ведения гражданами садоводства для собственных нужд.

4. Пояснения к сведениям об уточняемом земельном участке с кадастровым номером 23:42:0708005:1927 :

1.	—

1. Сведения о характерных точках границ уточняемого земельного участка с кадастровым номером 23:42:0708005:1924 :

Система координат МСК-23, зона 1 (23) Зона № 1

Обозначение характерных точек границ	Координаты, м				Метод определения координат	Формулы, примененные для расчета средней квадратической погрешности определения координат характерных точек границ (Mt), с подставленными в такие формулы значениями и итоговые (вычисленные) значения Mt, м	Описание закрепления точки
	содержатся в Едином государственном реестре недвижимости		определены в результате выполнения комплексных кадастровых работ				
	X	Y	X	Y			
1	2	3	4	5	6	7	8
н4386У	—	—	657 005,57	1 324 411,64	Метод спутниковых геодезических измерений (определений)	√(0,1^2 + 0,1^2) = 0,10	—
н4070У	—	—	657 005,89	1 324 436,64			
н4482У	—	—	656 985,89	1 324 436,90			
н4333У	—	—	656 985,57	1 324 411,90			
н4386У	—	—	657 005,57	1 324 411,64			

2. Сведения о частях границ уточняемого земельного участка с кадастровым номером 23:42:0708005:1924 :

Обозначение части границ		Горизонтальное проложение (S), м	Описание прохождения части границ	Сведения о согласовании местоположения границ (согласовано/спорное)
от т.	до т.			
1	2	3	4	5

1	2	3	4	5
н4386У	н4070У	25,00	—	согласовано
н4070У	н4482У	20,00		
н4482У	н4333У	25,00		
н4333У	н4386У	20,00		

3. Сведения о характеристиках уточняемого земельного участка с кадастровым номером 23:42:0708005:1924 :

№ п/п	Наименование характеристики земельного участка	Значение характеристики
1	2	3
1.	Адрес земельного участка	—
1.1.	Сведения о местоположении земельного участка (при отсутствии адреса) в структурированном в соответствии с федеральной информационной адресной системой виде	Российская Федерация, Краснодарский край, Ейский р-н, Ейск г, Лотос снт, д 1249
1.2.	Дополнительные сведения о местоположении земельного участка	—
2.	Площадь земельного участка ± величина погрешности определения (вычисления) площади (Р ± ΔР), м²	500 ± 8,00
3.	Формула, примененная для вычисления предельной погрешности определения площади земельного участка, с подставленными значениями и итоговые (вычисленные) значения	3,5*0,1*√(500) = 8
4.	Площадь земельного участка согласно сведениям Единого государственного реестра недвижимости (Ркад), м²	500,00
5.	Оценка расхождения Р и Ркад (Р - Ркад), м²	0
6.	Предельный минимальный и максимальный размеры земельного участка (Рмин и Рмакс), м²	Рмин = 300 Рмакс = —
7.	Вид (виды) разрешенного использования	Земельные участки садоводческих товариществ
7.1.	Дополнительные сведения об использовании земельного участка	—
8.	Кадастровый или иной государственный учетный номер (инвентарный) здания, сооружения, объекта незавершенного строительства, расположенного на земельном участке	—
9.	Сведения о земельных участках (землях общего пользования, территории общего пользования), посредством которых обеспечивается доступ	23:42:0708005:4975

1	2	3
10.	Иные сведения	Установление границ производилось на основании сведений, содержащихся на чертеже садово-огороднического товарищества «с/т «Лотос»» с учетом фактической ситуации на местности. В результате уточнения описания местоположения границ ЗУ 23:42:0708005:1924, площадь данного ЗУ не изменилась по сравнению со сведениями о площади, содержащимися в ЕГРН. Доступ к ЗУ обеспечивается посредством ЗУ с КН 23:42:0708005:4975, который является ЗУ общего назначения на территории ведения гражданами садоводства для собственных нужд.

4. Пояснения к сведениям об уточняемом земельном участке с кадастровым номером 23:42:0708005:1924 :

1.	—

1. Сведения о характерных точках границ уточняемого земельного участка с кадастровым номером 23:42:0708005:1922 :

Система координат МСК-23, зона 1 (23) Зона № 1

Обозначение характерных точек границ	Координаты, м				Метод определения координат	Формулы, примененные для расчета средней квадратической погрешности определения координат характерных точек границ (Mt), с подставленными в такие формулы значениями и итоговые (вычисленные) значения Mt, м	Описание закрепления точки
	содержатся в Едином государственном реестре недвижимости		определены в результате выполнения комплексных кадастровых работ				
	X	Y	X	Y			
1	2	3	4	5	6	7	8
н4130У	—	—	657 025,57	1 324 411,38	Метод спутниковых геодезических измерений (определений)	√(0,1^2 + 0,1^2) = 0,10	—
н4163У	—	—	657 025,89	1 324 436,38			
н4070У	—	—	657 005,89	1 324 436,64			
н4386У	—	—	657 005,57	1 324 411,64			
н4130У	—	—	657 025,57	1 324 411,38			

2. Сведения о частях границ уточняемого земельного участка с кадастровым номером 23:42:0708005:1922 :

Обозначение части границ		Горизонтальное проложение (S), м	Описание прохождения части границ	Сведения о согласовании местоположения границ (согласовано/спорное)
от т.	до т.			
1	2	3	4	5

1	2	3	4	5
н4130У	н4163У	25,00	—	согласовано
н4163У	н4070У	20,00		
н4070У	н4386У	25,00		
н4386У	н4130У	20,00		

3. Сведения о характеристиках уточняемого земельного участка с кадастровым номером 23:42:0708005:1922 :

№ п/п	Наименование характеристики земельного участка	Значение характеристики
1	2	3
1.	Адрес земельного участка	—
1.1.	Сведения о местоположении земельного участка (при отсутствии адреса) в структурированном в соответствии с федеральной информационной адресной системой виде	Российская Федерация, Краснодарский край, Ейский р-н, Ейск г, Лотос снт, д 1247
1.2.	Дополнительные сведения о местоположении земельного участка	—
2.	Площадь земельного участка ± величина погрешности определения (вычисления) площади (Р ± ΔР), м²	500 ± 8,00
3.	Формула, примененная для вычисления предельной погрешности определения площади земельного участка, с подставленными значениями и итоговые (вычисленные) значения	3,5*0,1*√(500) = 8
4.	Площадь земельного участка согласно сведениям Единого государственного реестра недвижимости (Ркад), м²	500,00
5.	Оценка расхождения Р и Ркад (Р - Ркад), м²	0
6.	Предельный минимальный и максимальный размеры земельного участка (Рмин и Рмакс), м²	Рмин = 300 Рмакс = —
7.	Вид (виды) разрешенного использования	Земельные участки садоводческих товариществ
7.1.	Дополнительные сведения об использовании земельного участка	—
8.	Кадастровый или иной государственный учетный номер (инвентарный) здания, сооружения, объекта незавершенного строительства, расположенного на земельном участке	—
9.	Сведения о земельных участках (землях общего пользования, территории общего пользования), посредством которых обеспечивается доступ	23:42:0708005:4975

1	2	3
10.	Иные сведения	Установление границ производилось на основании сведений, содержащихся на чертеже садово-огороднического товарищества «с/т «Лотос»» с учетом фактической ситуации на местности. В результате уточнения описания местоположения границ ЗУ 23:42:0708005:1922, площадь данного ЗУ не изменилась по сравнению со сведениями о площади, содержащимися в ЕГРН. Доступ к ЗУ обеспечивается посредством ЗУ с КН 23:42:0708005:4975, который является ЗУ общего назначения на территории ведения гражданами садоводства для собственных нужд.

4. Пояснения к сведениям об уточняемом земельном участке с кадастровым номером 23:42:0708005:1922 :

1.	—

1. Сведения о характерных точках границ уточняемого земельного участка с кадастровым номером 23:42:0708005:1919 :

Система координат МСК-23, зона 1 (23) Зона № 1

Обозначение характерных точек границ	Координаты, м				Метод определения координат	Формулы, примененные для расчета средней квадратической погрешности определения координат характерных точек границ (Mt), с подставленными в такие формулы значениями и итоговые (вычисленные) значения Mt, м	Описание закрепления точки
	содержатся в Едином государственном реестре недвижимости		определены в результате выполнения комплексных кадастровых работ				
	X	Y	X	Y			
1	2	3	4	5	6	7	8
н4339У	—	—	657 065,22	1 324 380,29	Метод спутниковых геодезических измерений (определений)	√(0,1^2 + 0,1^2) = 0,10	—
н3848У	—	—	657 065,55	1 324 405,29			
н3849У	—	—	657 045,55	1 324 405,55			
н4300У	—	—	657 045,23	1 324 380,58			
н4339У	—	—	657 065,22	1 324 380,29			

2. Сведения о частях границ уточняемого земельного участка с кадастровым номером 23:42:0708005:1919 :

Обозначение части границ		Горизонтальное проложение (S), м	Описание прохождения части границ	Сведения о согласовании местоположения границ (согласовано/спорное)
от т.	до т.			
1	2	3	4	5

1	2	3	4	5
н4339У	н3848У	25,00	—	согласовано
н3848У	н3849У	20,00		
н3849У	н4300У	24,97		
н4300У	н4339У	19,99		

3. Сведения о характеристиках уточняемого земельного участка с кадастровым номером 23:42:0708005:1919 :

№ п/п	Наименование характеристики земельного участка	Значение характеристики
1	2	3
1.	Адрес земельного участка	—
1.1.	Сведения о местоположении земельного участка (при отсутствии адреса) в структурированном в соответствии с федеральной информационной адресной системой виде	Российская Федерация, Краснодарский край, Ейский р-н, Ейск г, Лотос снт, д участок №1244
1.2.	Дополнительные сведения о местоположении земельного участка	—
2.	Площадь земельного участка ± величина погрешности определения (вычисления) площади (Р ± ΔР), м²	500 ± 8,00
3.	Формула, примененная для вычисления предельной погрешности определения площади земельного участка, с подставленными значениями и итоговые (вычисленные) значения	3,5*0,1*√(500) = 8
4.	Площадь земельного участка согласно сведениям Единого государственного реестра недвижимости (Ркад), м²	500,00
5.	Оценка расхождения Р и Ркад (Р - Ркад), м²	0
6.	Предельный минимальный и максимальный размеры земельного участка (Рмин и Рмакс), м²	Рмин = 300 Рмакс = —
7.	Вид (виды) разрешенного использования	для садоводства
7.1.	Дополнительные сведения об использовании земельного участка	—
8.	Кадастровый или иной государственный учетный номер (инвентарный) здания, сооружения, объекта незавершенного строительства, расположенного на земельном участке	—
9.	Сведения о земельных участках (землях общего пользования, территории общего пользования), посредством которых обеспечивается доступ	23:42:0708005:4975

1	2	3
10.	Иные сведения	Установление границ производилось на основании сведений, содержащихся на чертеже садово-огороднического товарищества «с/т «Лотос»» с учетом фактической ситуации на местности. В результате уточнения описания местоположения границ ЗУ 23:42:0708005:1919, площадь данного ЗУ не изменилась по сравнению со сведениями о площади, содержащимися в ЕГРН. Доступ к ЗУ обеспечивается посредством ЗУ с КН 23:42:0708005:4975, который является ЗУ общего назначения на территории ведения гражданами садоводства для собственных нужд.

4. Пояснения к сведениям об уточняемом земельном участке с кадастровым номером 23:42:0708005:1919 :

1.	—

1. Сведения о характерных точках границ уточняемого земельного участка с кадастровым номером 23:42:0708005:1918 :

Система координат МСК-23, зона 1 (23) Зона № 1

Обозначение характерных точек границ	Координаты, м				Метод определения координат	Формулы, примененные для расчета средней квадратической погрешности определения координат характерных точек границ (Mt), с подставленными в такие формулы значениями и итоговые (вычисленные) значения Mt, м	Описание закрепления точки
	содержатся в Едином государственном реестре недвижимости		определены в результате выполнения комплексных кадастровых работ				
	X	Y	X	Y			
1	2	3	4	5	6	7	8
н4314У	—	—	657 065,57	1 324 410,86	Метод спутниковых геодезических измерений (определений)	√(0,1^2 + 0,1^2) = 0,10	—
н4203У	—	—	657 065,89	1 324 435,86			
н4223У	—	—	657 045,89	1 324 436,12			
н4432У	—	—	657 045,57	1 324 411,12			
н4314У	—	—	657 065,57	1 324 410,86			

2. Сведения о частях границ уточняемого земельного участка с кадастровым номером 23:42:0708005:1918 :

Обозначение части границ		Горизонтальное проложение (S), м	Описание прохождения части границ	Сведения о согласовании местоположения границ (согласовано/спорное)
от т.	до т.			
1	2	3	4	5

1	2	3	4	5
н4314У	н4203У	25,00	—	согласовано
н4203У	н4223У	20,00		
н4223У	н4432У	25,00		
н4432У	н4314У	20,00		

3. Сведения о характеристиках уточняемого земельного участка с кадастровым номером 23:42:0708005:1918 :

№ п/п	Наименование характеристики земельного участка	Значение характеристики
1	2	3
1.	Адрес земельного участка	—
1.1.	Сведения о местоположении земельного участка (при отсутствии адреса) в структурированном в соответствии с федеральной информационной адресной системой виде	Российская Федерация, Краснодарский край, Ейский р-н, Ейск г, Лотос снт, д 1243
1.2.	Дополнительные сведения о местоположении земельного участка	—
2.	Площадь земельного участка ± величина погрешности определения (вычисления) площади (Р ± ΔР), м²	500 ± 8,00
3.	Формула, примененная для вычисления предельной погрешности определения площади земельного участка, с подставленными значениями и итоговые (вычисленные) значения	3,5*0,1*√(500) = 8
4.	Площадь земельного участка согласно сведениям Единого государственного реестра недвижимости (Ркад), м²	500,00
5.	Оценка расхождения Р и Ркад (Р - Ркад), м²	0
6.	Предельный минимальный и максимальный размеры земельного участка (Рмин и Рмакс), м²	Рмин = 300 Рмакс = —
7.	Вид (виды) разрешенного использования	Земельные участки садоводческих товариществ
7.1.	Дополнительные сведения об использовании земельного участка	—
8.	Кадастровый или иной государственный учетный номер (инвентарный) здания, сооружения, объекта незавершенного строительства, расположенного на земельном участке	—
9.	Сведения о земельных участках (землях общего пользования, территории общего пользования), посредством которых обеспечивается доступ	23:42:0708005:4975

1	2	3
10.	Иные сведения	Установление границ производилось на основании сведений, содержащихся на чертеже садово-огороднического товарищества «с/т «Лотос»» с учетом фактической ситуации на местности. В результате уточнения описания местоположения границ ЗУ 23:42:0708005:1918, площадь данного ЗУ не изменилась по сравнению со сведениями о площади, содержащимися в ЕГРН. Доступ к ЗУ обеспечивается посредством ЗУ с КН 23:42:0708005:4975, который является ЗУ общего назначения на территории ведения гражданами садоводства для собственных нужд.

4. Пояснения к сведениям об уточняемом земельном участке с кадастровым номером 23:42:0708005:1918 :

1.	—

1. Сведения о характерных точках границ уточняемого земельного участка с кадастровым номером 23:42:0708005:1916 :

Система координат МСК-23, зона 1 (23) Зона № 1

Обозначение характерных точек границ	Координаты, м				Метод определения координат	Формулы, примененные для расчета средней квадратической погрешности определения координат характерных точек границ (Mt), с подставленными в такие формулы значениями и итоговые (вычисленные) значения Mt, м	Описание закрепления точки
	содержатся в Едином государственном реестре недвижимости		определены в результате выполнения комплексных кадастровых работ				
	X	Y	X	Y			
1	2	3	4	5	6	7	8
н3533У	—	—	657 085,40	1 324 410,41	Метод спутниковых геодезических измерений (определений)	√(0,1^2 + 0,1^2) = 0,10	—
н4424У	—	—	657 085,89	1 324 435,60			
н4203У	—	—	657 065,89	1 324 435,86			
н4314У	—	—	657 065,57	1 324 410,86			
н3533У	—	—	657 085,40	1 324 410,41			

2. Сведения о частях границ уточняемого земельного участка с кадастровым номером 23:42:0708005:1916 :

Обозначение части границ		Горизонтальное проложение (S), м	Описание прохождения части границ	Сведения о согласовании местоположения границ (согласовано/спорное)
от т.	до т.			
1	2	3	4	5

1	2	3	4	5
н3533У	н4424У	25,19	—	согласовано
н4424У	н4203У	20,00		
н4203У	н4314У	25,00		
н4314У	н3533У	19,84		

3. Сведения о характеристиках уточняемого земельного участка с кадастровым номером 23:42:0708005:1916 :

№ п/п	Наименование характеристики земельного участка	Значение характеристики
1	2	3
1.	Адрес земельного участка	—
1.1.	Сведения о местоположении земельного участка (при отсутствии адреса) в структурированном в соответствии с федеральной информационной адресной системой виде	Российская Федерация, Краснодарский край, Ейский р-н, Ейск г, Лотос снт, д 1241
1.2.	Дополнительные сведения о местоположении земельного участка	—
2.	Площадь земельного участка ± величина погрешности определения (вычисления) площади (Р ± ΔР), м²	500 ± 8,00
3.	Формула, примененная для вычисления предельной погрешности определения площади земельного участка, с подставленными значениями и итоговые (вычисленные) значения	3,5*0,1*√(500) = 8
4.	Площадь земельного участка согласно сведениям Единого государственного реестра недвижимости (Ркад), м²	500,00
5.	Оценка расхождения Р и Ркад (Р - Ркад), м²	0
6.	Предельный минимальный и максимальный размеры земельного участка (Рмин и Рмакс), м²	Рмин = 300 Рмакс = —
7.	Вид (виды) разрешенного использования	Земельные участки садоводческих товариществ
7.1.	Дополнительные сведения об использовании земельного участка	—
8.	Кадастровый или иной государственный учетный номер (инвентарный) здания, сооружения, объекта незавершенного строительства, расположенного на земельном участке	—
9.	Сведения о земельных участках (землях общего пользования, территории общего пользования), посредством которых обеспечивается доступ	23:42:0708005:4975

1	2	3
10.	Иные сведения	Установление границ производилось на основании сведений, содержащихся на чертеже садово-огороднического товарищества «с/т «Лотос»» с учетом фактической ситуации на местности. В результате уточнения описания местоположения границ ЗУ 23:42:0708005:1916, площадь данного ЗУ не изменилась по сравнению со сведениями о площади, содержащимися в ЕГРН. Доступ к ЗУ обеспечивается посредством ЗУ с КН 23:42:0708005:4975, который является ЗУ общего назначения на территории ведения гражданами садоводства для собственных нужд.

4. Пояснения к сведениям об уточняемом земельном участке с кадастровым номером 23:42:0708005:1916 :

1.	—

1. Сведения о характерных точках границ уточняемого земельного участка с кадастровым номером 23:42:0708005:1905 :

Система координат МСК-23, зона 1 (23) Зона № 1

Обозначение характерных точек границ	Координаты, м				Метод определения координат	Формулы, примененные для расчета средней квадратической погрешности определения координат характерных точек границ (Mt), с подставленными в такие формулы значениями и итоговые (вычисленные) значения Mt, м	Описание закрепления точки
	содержатся в Едином государственном реестре недвижимости		определены в результате выполнения комплексных кадастровых работ				
	X	Y	X	Y			
1	2	3	4	5	6	7	8
н3537У	—	—	657 165,90	1 324 409,30	Метод спутниковых геодезических измерений (определений)	√(0,1^2 + 0,1^2) = 0,10	—
н4430У	—	—	657 166,02	1 324 434,56			
н4462У	—	—	657 146,11	1 324 434,82			
н4165У	—	—	657 146,18	1 324 409,64			
н3537У	—	—	657 165,90	1 324 409,30			

2. Сведения о частях границ уточняемого земельного участка с кадастровым номером 23:42:0708005:1905 :

Обозначение части границ		Горизонтальное проложение (S), м	Описание прохождения части границ	Сведения о согласовании местоположения границ (согласовано/спорное)
от т.	до т.			
1	2	3	4	5

1	2	3	4	5
н3537У	н4430У	25,26	—	согласовано
н4430У	н4462У	19,91		
н4462У	н4165У	25,18		
н4165У	н3537У	19,72		

3. Сведения о характеристиках уточняемого земельного участка с кадастровым номером 23:42:0708005:1905 :

№ п/п	Наименование характеристики земельного участка	Значение характеристики
1	2	3
1.	Адрес земельного участка	—
1.1.	Сведения о местоположении земельного участка (при отсутствии адреса) в структурированном в соответствии с федеральной информационной адресной системой виде	Российская Федерация, Краснодарский край, Ейский р-н, Ейск г, Лотос снт, д 1233
1.2.	Дополнительные сведения о местоположении земельного участка	—
2.	Площадь земельного участка ± величина погрешности определения (вычисления) площади (Р ± ΔР), м²	500 ± 8,00
3.	Формула, примененная для вычисления предельной погрешности определения площади земельного участка, с подставленными значениями и итоговые (вычисленные) значения	3,5*0,1*√(500) = 8
4.	Площадь земельного участка согласно сведениям Единого государственного реестра недвижимости (Ркад), м²	500,00
5.	Оценка расхождения Р и Ркад (Р - Ркад), м²	0
6.	Предельный минимальный и максимальный размеры земельного участка (Рмин и Рмакс), м²	Рмин = 300 Рмакс = —
7.	Вид (виды) разрешенного использования	Земельные участки садоводческих товариществ
7.1.	Дополнительные сведения об использовании земельного участка	—
8.	Кадастровый или иной государственный учетный номер (инвентарный) здания, сооружения, объекта незавершенного строительства, расположенного на земельном участке	—
9.	Сведения о земельных участках (землях общего пользования, территории общего пользования), посредством которых обеспечивается доступ	23:42:0708005:4975

1	2	3
10.	Иные сведения	Установление границ производилось на основании сведений, содержащихся на чертеже садово-огороднического товарищества «с/т «Лотос»» с учетом фактической ситуации на местности. В результате уточнения описания местоположения границ ЗУ 23:42:0708005:1905, площадь данного ЗУ не изменилась по сравнению со сведениями о площади, содержащимися в ЕГРН. Доступ к ЗУ обеспечивается посредством ЗУ с КН 23:42:0708005:4975, который является ЗУ общего назначения на территории ведения гражданами садоводства для собственных нужд.

4. Пояснения к сведениям об уточняемом земельном участке с кадастровым номером 23:42:0708005:1905 :

1.	—

1. Сведения о характерных точках границ уточняемого земельного участка с кадастровым номером 23:42:0708005:1899 :

Система координат МСК-23, зона 1 (23) Зона № 1

Обозначение характерных точек границ	Координаты, м				Метод определения координат	Формулы, примененные для расчета средней квадратической погрешности определения координат характерных точек границ (Mt), с подставленными в такие формулы значениями и итоговые (вычисленные) значения Mt, м	Описание закрепления точки
	содержатся в Едином государственном реестре недвижимости		определены в результате выполнения комплексных кадастровых работ				
	X	Y	X	Y			
1	2	3	4	5	6	7	8
н2182У	—	—	657 205,70	1 324 409,04	Метод спутниковых геодезических измерений (определений)	√(0,1^2 + 0,1^2) = 0,10	—
н2181У	—	—	657 206,02	1 324 434,04			
н4095У	—	—	657 186,02	1 324 434,30			
н4402У	—	—	657 185,70	1 324 409,30			
н2182У	—	—	657 205,70	1 324 409,04			

2. Сведения о частях границ уточняемого земельного участка с кадастровым номером 23:42:0708005:1899 :

Обозначение части границ		Горизонтальное проложение (S), м	Описание прохождения части границ	Сведения о согласовании местоположения границ (согласовано/спорное)
от т.	до т.			
1	2	3	4	5

1	2	3	4	5
н2182У	н2181У	25,00	—	согласовано
н2181У	н4095У	20,00		
н4095У	н4402У	25,00		
н4402У	н2182У	20,00		

3. Сведения о характеристиках уточняемого земельного участка с кадастровым номером 23:42:0708005:1899 :

№ п/п	Наименование характеристики земельного участка	Значение характеристики
1	2	3
1.	Адрес земельного участка	—
1.1.	Сведения о местоположении земельного участка (при отсутствии адреса) в структурированном в соответствии с федеральной информационной адресной системой виде	Российская Федерация, Краснодарский край, Ейский р-н, Ейск г, Лотос снт, д 1229
1.2.	Дополнительные сведения о местоположении земельного участка	—
2.	Площадь земельного участка ± величина погрешности определения (вычисления) площади (Р ± ΔР), м²	500 ± 8,00
3.	Формула, примененная для вычисления предельной погрешности определения площади земельного участка, с подставленными значениями и итоговые (вычисленные) значения	3,5*0,1*√(500) = 8
4.	Площадь земельного участка согласно сведениям Единого государственного реестра недвижимости (Ркад), м²	500,00
5.	Оценка расхождения Р и Ркад (Р - Ркад), м²	0
6.	Предельный минимальный и максимальный размеры земельного участка (Рмин и Рмакс), м²	Рмин = 300 Рмакс = —
7.	Вид (виды) разрешенного использования	Земельные участки садоводческих товариществ
7.1.	Дополнительные сведения об использовании земельного участка	—
8.	Кадастровый или иной государственный учетный номер (инвентарный) здания, сооружения, объекта незавершенного строительства, расположенного на земельном участке	—
9.	Сведения о земельных участках (землях общего пользования, территории общего пользования), посредством которых обеспечивается доступ	23:42:0708005:4975

1	2	3
10.	Иные сведения	Установление границ производилось на основании сведений, содержащихся на чертеже садово-огороднического товарищества «с/т «Лотос»» с учетом фактической ситуации на местности. В результате уточнения описания местоположения границ ЗУ 23:42:0708005:1899, площадь данного ЗУ не изменилась по сравнению со сведениями о площади, содержащимися в ЕГРН. Доступ к ЗУ обеспечивается посредством ЗУ с КН 23:42:0708005:4975, который является ЗУ общего назначения на территории ведения гражданами садоводства для собственных нужд.

4. Пояснения к сведениям об уточняемом земельном участке с кадастровым номером 23:42:0708005:1899 :

1.	—

1. Сведения о характерных точках границ уточняемого земельного участка с кадастровым номером 23:42:0708005:1898 :

Система координат МСК-23, зона 1 (23) Зона № 1

Обозначение характерных точек границ	Координаты, м				Метод определения координат	Формулы, примененные для расчета средней квадратической погрешности определения координат характерных точек границ (Mt), с подставленными в такие формулы значениями и итоговые (вычисленные) значения Mt, м	Описание закрепления точки
	содержатся в Едином государственном реестре недвижимости		определены в результате выполнения комплексных кадастровых работ				
	X	Y	X	Y			
1	2	3	4	5	6	7	8
н4201У	—	—	657 225,19	1 324 378,20	Метод спутниковых геодезических измерений (определений)	√(0,1^2 + 0,1^2) = 0,10	—
н3840У	—	—	657 225,52	1 324 403,20			
н3841У	—	—	657 205,52	1 324 403,45			
н4307У	—	—	657 205,19	1 324 378,45			
н4201У	—	—	657 225,19	1 324 378,20			

2. Сведения о частях границ уточняемого земельного участка с кадастровым номером 23:42:0708005:1898 :

Обозначение части границ		Горизонтальное проложение (S), м	Описание прохождения части границ	Сведения о согласовании местоположения границ (согласовано/спорное)
от т.	до т.			
1	2	3	4	5

1	2	3	4	5
н4201У	н3840У	25,00	—	согласовано
н3840У	н3841У	20,00		
н3841У	н4307У	25,00		
н4307У	н4201У	20,00		

3. Сведения о характеристиках уточняемого земельного участка с кадастровым номером 23:42:0708005:1898 :

№ п/п	Наименование характеристики земельного участка	Значение характеристики
1	2	3
1.	Адрес земельного участка	—
1.1.	Сведения о местоположении земельного участка (при отсутствии адреса) в структурированном в соответствии с федеральной информационной адресной системой виде	Российская Федерация, Краснодарский край, Ейский р-н, Ейск г, Лотос снт, д 1228
1.2.	Дополнительные сведения о местоположении земельного участка	—
2.	Площадь земельного участка ± величина погрешности определения (вычисления) площади (Р ± ΔР), м²	500 ± 8,00
3.	Формула, примененная для вычисления предельной погрешности определения площади земельного участка, с подставленными значениями и итоговые (вычисленные) значения	3,5*0,1*√(500) = 8
4.	Площадь земельного участка согласно сведениям Единого государственного реестра недвижимости (Ркад), м²	500,00
5.	Оценка расхождения Р и Ркад (Р - Ркад), м²	0
6.	Предельный минимальный и максимальный размеры земельного участка (Рмин и Рмакс), м²	Рмин = 300 Рмакс = —
7.	Вид (виды) разрешенного использования	Земельные участки садоводческих товариществ
7.1.	Дополнительные сведения об использовании земельного участка	—
8.	Кадастровый или иной государственный учетный номер (инвентарный) здания, сооружения, объекта незавершенного строительства, расположенного на земельном участке	—
9.	Сведения о земельных участках (землях общего пользования, территории общего пользования), посредством которых обеспечивается доступ	23:42:0708005:4975

1	2	3
10.	Иные сведения	Установление границ производилось на основании сведений, содержащихся на чертеже садово-огороднического товарищества «с/т «Лотос»» с учетом фактической ситуации на местности. В результате уточнения описания местоположения границ ЗУ 23:42:0708005:1898, площадь данного ЗУ не изменилась по сравнению со сведениями о площади, содержащимися в ЕГРН. Доступ к ЗУ обеспечивается посредством ЗУ с КН 23:42:0708005:4975, который является ЗУ общего назначения на территории ведения гражданами садоводства для собственных нужд.

4. Пояснения к сведениям об уточняемом земельном участке с кадастровым номером 23:42:0708005:1898 :

1.	—

1. Сведения о характерных точках границ уточняемого земельного участка с кадастровым номером 23:42:0708005:1896 :

Система координат МСК-23, зона 1 (23) Зона № 1

Обозначение характерных точек границ	Координаты, м				Метод определения координат	Формулы, примененные для расчета средней квадратической погрешности определения координат характерных точек границ (Mt), с подставленными в такие формулы значениями и итоговые (вычисленные) значения Mt, м	Описание закрепления точки
	содержатся в Едином государственном реестре недвижимости		определены в результате выполнения комплексных кадастровых работ				
	X	Y	X	Y			
1	2	3	4	5	6	7	8
н4171У	—	—	657 245,18	1 324 377,91	Метод спутниковых геодезических измерений (определений)	√(0,1^2 + 0,1^2) = 0,10	—
н3839У	—	—	657 245,51	1 324 402,91			
н3840У	—	—	657 225,52	1 324 403,20			
н4201У	—	—	657 225,19	1 324 378,20			
н4171У	—	—	657 245,18	1 324 377,91			

2. Сведения о частях границ уточняемого земельного участка с кадастровым номером 23:42:0708005:1896 :

Обозначение части границ		Горизонтальное проложение (S), м	Описание прохождения части границ	Сведения о согласовании местоположения границ (согласовано/спорное)
от т.	до т.			
1	2	3	4	5

1	2	3	4	5
н4171У	н3839У	25,00	—	согласовано
н3839У	н3840У	19,99		
н3840У	н4201У	25,00		
н4201У	н4171У	19,99		

3. Сведения о характеристиках уточняемого земельного участка с кадастровым номером 23:42:0708005:1896 :

№ п/п	Наименование характеристики земельного участка	Значение характеристики
1	2	3
1.	Адрес земельного участка	—
1.1.	Сведения о местоположении земельного участка (при отсутствии адреса) в структурированном в соответствии с федеральной информационной адресной системой виде	Российская Федерация, Краснодарский край, Ейский р-н, Ейск г, Лотос снт, д 1226
1.2.	Дополнительные сведения о местоположении земельного участка	—
2.	Площадь земельного участка ± величина погрешности определения (вычисления) площади (Р ± ΔР), м²	500 ± 8,00
3.	Формула, примененная для вычисления предельной погрешности определения площади земельного участка, с подставленными значениями и итоговые (вычисленные) значения	3,5*0,1*√(500) = 8
4.	Площадь земельного участка согласно сведениям Единого государственного реестра недвижимости (Ркад), м²	500,00
5.	Оценка расхождения Р и Ркад (Р - Ркад), м²	0
6.	Предельный минимальный и максимальный размеры земельного участка (Рмин и Рмакс), м²	Рмин = 300 Рмакс = —
7.	Вид (виды) разрешенного использования	Земельные участки садоводческих товариществ
7.1.	Дополнительные сведения об использовании земельного участка	—
8.	Кадастровый или иной государственный учетный номер (инвентарный) здания, сооружения, объекта незавершенного строительства, расположенного на земельном участке	—
9.	Сведения о земельных участках (землях общего пользования, территории общего пользования), посредством которых обеспечивается доступ	23:42:0708005:4975

1	2	3
10.	Иные сведения	Установление границ производилось на основании сведений, содержащихся на чертеже садово-огороднического товарищества «с/т «Лотос»» с учетом фактической ситуации на местности. В результате уточнения описания местоположения границ ЗУ 23:42:0708005:1896, площадь данного ЗУ не изменилась по сравнению со сведениями о площади, содержащимися в ЕГРН. Доступ к ЗУ обеспечивается посредством ЗУ с КН 23:42:0708005:4975, который является ЗУ общего назначения на территории ведения гражданами садоводства для собственных нужд.

4. Пояснения к сведениям об уточняемом земельном участке с кадастровым номером 23:42:0708005:1896 :

1.	—

1. Сведения о характерных точках границ уточняемого земельного участка с кадастровым номером 23:42:0708005:1895 :

Система координат МСК-23, зона 1 (23) Зона № 1

Обозначение характерных точек границ	Координаты, м				Метод определения координат	Формулы, примененные для расчета средней квадратической погрешности определения координат характерных точек границ (Mt), с подставленными в такие формулы значениями и итоговые (вычисленные) значения Mt, м	Описание закрепления точки
	содержатся в Едином государственном реестре недвижимости		определены в результате выполнения комплексных кадастровых работ				
	X	Y	X	Y			
1	2	3	4	5	6	7	8
н4213У	—	—	657 245,70	1 324 408,52	Метод спутниковых геодезических измерений (определений)	√(0,1^2 + 0,1^2) = 0,10	—
н4370У	—	—	657 246,02	1 324 433,52			
н2180У	—	—	657 226,02	1 324 433,78			
н2179У	—	—	657 225,70	1 324 408,78			
н4213У	—	—	657 245,70	1 324 408,52			

2. Сведения о частях границ уточняемого земельного участка с кадастровым номером 23:42:0708005:1895 :

Обозначение части границ		Горизонтальное проложение (S), м	Описание прохождения части границ	Сведения о согласовании местоположения границ (согласовано/спорное)
от т.	до т.			
1	2	3	4	5

1	2	3	4	5
н4213У	н4370У	25,00	—	согласовано
н4370У	н2180У	20,00		
н2180У	н2179У	25,00		
н2179У	н4213У	20,00		

3. Сведения о характеристиках уточняемого земельного участка с кадастровым номером 23:42:0708005:1895 :

№ п/п	Наименование характеристики земельного участка	Значение характеристики
1	2	3
1.	Адрес земельного участка	—
1.1.	Сведения о местоположении земельного участка (при отсутствии адреса) в структурированном в соответствии с федеральной информационной адресной системой виде	Российская Федерация, Краснодарский край, Ейский р-н, Ейск г, Лотос снт, д 1225
1.2.	Дополнительные сведения о местоположении земельного участка	—
2.	Площадь земельного участка ± величина погрешности определения (вычисления) площади (Р ± ΔР), м²	500 ± 8,00
3.	Формула, примененная для вычисления предельной погрешности определения площади земельного участка, с подставленными значениями и итоговые (вычисленные) значения	3,5*0,1*√(500) = 8
4.	Площадь земельного участка согласно сведениям Единого государственного реестра недвижимости (Ркад), м²	500,00
5.	Оценка расхождения Р и Ркад (Р - Ркад), м²	0
6.	Предельный минимальный и максимальный размеры земельного участка (Рмин и Рмакс), м²	Рмин = 300 Рмакс = —
7.	Вид (виды) разрешенного использования	Земельные участки садоводческих товариществ
7.1.	Дополнительные сведения об использовании земельного участка	—
8.	Кадастровый или иной государственный учетный номер (инвентарный) здания, сооружения, объекта незавершенного строительства, расположенного на земельном участке	—
9.	Сведения о земельных участках (землях общего пользования, территории общего пользования), посредством которых обеспечивается доступ	23:42:0708005:4975

1	2	3
10.	Иные сведения	Установление границ производилось на основании сведений, содержащихся на чертеже садово-огороднического товарищества «с/т «Лотос»» с учетом фактической ситуации на местности. В результате уточнения описания местоположения границ ЗУ 23:42:0708005:1895, площадь данного ЗУ не изменилась по сравнению со сведениями о площади, содержащимися в ЕГРН. Доступ к ЗУ обеспечивается посредством ЗУ с КН 23:42:0708005:4975, который является ЗУ общего назначения на территории ведения гражданами садоводства для собственных нужд.

4. Пояснения к сведениям об уточняемом земельном участке с кадастровым номером 23:42:0708005:1895 :

1.	—

1. Сведения о характерных точках границ уточняемого земельного участка с кадастровым номером 23:42:0708005:1893 :

Система координат МСК-23, зона 1 (23) Зона № 1

Обозначение характерных точек границ	Координаты, м				Метод определения координат	Формулы, примененные для расчета средней квадратической погрешности определения координат характерных точек границ (Mt), с подставленными в такие формулы значениями и итоговые (вычисленные) значения Mt, м	Описание закрепления точки
	содержатся в Едином государственном реестре недвижимости		определены в результате выполнения комплексных кадастровых работ				
	X	Y	X	Y			
1	2	3	4	5	6	7	8
н4094У	—	—	657 265,18	1 324 377,66	Метод спутниковых геодезических измерений (определений)	√(0,1^2 + 0,1^2) = 0,10	—
н4361У	—	—	657 265,51	1 324 402,65			
н3839У	—	—	657 245,51	1 324 402,91			
н4171У	—	—	657 245,18	1 324 377,91			
н4094У	—	—	657 265,18	1 324 377,66			

2. Сведения о частях границ уточняемого земельного участка с кадастровым номером 23:42:0708005:1893 :

Обозначение части границ		Горизонтальное проложение (S), м	Описание прохождения части границ	Сведения о согласовании местоположения границ (согласовано/спорное)
от т.	до т.			
1	2	3	4	5

1	2	3	4	5
н4094У	н4361У	24,99	—	согласовано
н4361У	н3839У	20,00		
н3839У	н4171У	25,00		
н4171У	н4094У	20,00		

3. Сведения о характеристиках уточняемого земельного участка с кадастровым номером 23:42:0708005:1893 :

№ п/п	Наименование характеристики земельного участка	Значение характеристики
1	2	3
1.	Адрес земельного участка	—
1.1.	Сведения о местоположении земельного участка (при отсутствии адреса) в структурированном в соответствии с федеральной информационной адресной системой виде	Российская Федерация, Краснодарский край, Ейский р-н, Ейск г, Лотос снт, д 1224
1.2.	Дополнительные сведения о местоположении земельного участка	—
2.	Площадь земельного участка ± величина погрешности определения (вычисления) площади (Р ± ΔР), м²	500 ± 8,00
3.	Формула, примененная для вычисления предельной погрешности определения площади земельного участка, с подставленными значениями и итоговые (вычисленные) значения	3,5*0,1*√(500) = 8
4.	Площадь земельного участка согласно сведениям Единого государственного реестра недвижимости (Ркад), м²	500,00
5.	Оценка расхождения Р и Ркад (Р - Ркад), м²	0
6.	Предельный минимальный и максимальный размеры земельного участка (Рмин и Рмакс), м²	Рмин = 300 Рмакс = —
7.	Вид (виды) разрешенного использования	Земельные участки садоводческих товариществ
7.1.	Дополнительные сведения об использовании земельного участка	—
8.	Кадастровый или иной государственный учетный номер (инвентарный) здания, сооружения, объекта незавершенного строительства, расположенного на земельном участке	—
9.	Сведения о земельных участках (землях общего пользования, территории общего пользования), посредством которых обеспечивается доступ	23:42:0708005:4975

1	2	3
10.	Иные сведения	Установление границ производилось на основании сведений, содержащихся на чертеже садово-огороднического товарищества «с/т «Лотос»» с учетом фактической ситуации на местности. В результате уточнения описания местоположения границ ЗУ 23:42:0708005:1893, площадь данного ЗУ не изменилась по сравнению со сведениями о площади, содержащимися в ЕГРН. Доступ к ЗУ обеспечивается посредством ЗУ с КН 23:42:0708005:4975, который является ЗУ общего назначения на территории ведения гражданами садоводства для собственных нужд.

4. Пояснения к сведениям об уточняемом земельном участке с кадастровым номером 23:42:0708005:1893 :

1.	—

1. Сведения о характерных точках границ уточняемого земельного участка с кадастровым номером 23:42:0708005:1890 :

Система координат МСК-23, зона 1 (23) Зона № 1

Обозначение характерных точек границ	Координаты, м				Метод определения координат	Формулы, примененные для расчета средней квадратической погрешности определения координат характерных точек границ (Mt), с подставленными в такие формулы значениями и итоговые (вычисленные) значения Mt, м	Описание закрепления точки
	содержатся в Едином государственном реестре недвижимости		определены в результате выполнения комплексных кадастровых работ				
	X	Y	X	Y			
1	2	3	4	5	6	7	8
н4129У	—	—	657 285,70	1 324 408,00	Метод спутниковых геодезических измерений (определений)	√(0,1^2 + 0,1^2) = 0,10	—
н4473У	—	—	657 286,02	1 324 433,00			
н4071У	—	—	657 266,02	1 324 433,26			
н4265У	—	—	657 265,70	1 324 408,26			
н4129У	—	—	657 285,70	1 324 408,00			

2. Сведения о частях границ уточняемого земельного участка с кадастровым номером 23:42:0708005:1890 :

Обозначение части границ		Горизонтальное проложение (S), м	Описание прохождения части границ	Сведения о согласовании местоположения границ (согласовано/спорное)
от т.	до т.			
1	2	3	4	5

1	2	3	4	5
н4129У	н4473У	25,00	—	согласовано
н4473У	н4071У	20,00		
н4071У	н4265У	25,00		
н4265У	н4129У	20,00		

3. Сведения о характеристиках уточняемого земельного участка с кадастровым номером 23:42:0708005:1890 :

№ п/п	Наименование характеристики земельного участка	Значение характеристики
1	2	3
1.	Адрес земельного участка	—
1.1.	Сведения о местоположении земельного участка (при отсутствии адреса) в структурированном в соответствии с федеральной информационной адресной системой виде	Российская Федерация, Краснодарский край, Ейский р-н, Ейск г, Лотос снт, д 1221
1.2.	Дополнительные сведения о местоположении земельного участка	—
2.	Площадь земельного участка ± величина погрешности определения (вычисления) площади (Р ± ΔР), м²	500 ± 8,00
3.	Формула, примененная для вычисления предельной погрешности определения площади земельного участка, с подставленными значениями и итоговые (вычисленные) значения	3,5*0,1*√(500) = 8
4.	Площадь земельного участка согласно сведениям Единого государственного реестра недвижимости (Ркад), м²	500,00
5.	Оценка расхождения Р и Ркад (Р - Ркад), м²	0
6.	Предельный минимальный и максимальный размеры земельного участка (Рмин и Рмакс), м²	Рмин = 300 Рмакс = —
7.	Вид (виды) разрешенного использования	Земельные участки садоводческих товариществ
7.1.	Дополнительные сведения об использовании земельного участка	—
8.	Кадастровый или иной государственный учетный номер (инвентарный) здания, сооружения, объекта незавершенного строительства, расположенного на земельном участке	—
9.	Сведения о земельных участках (землях общего пользования, территории общего пользования), посредством которых обеспечивается доступ	23:42:0708005:4975

1	2	3
10.	Иные сведения	Установление границ производилось на основании сведений, содержащихся на чертеже садово-огороднического товарищества «с/т «Лотос»» с учетом фактической ситуации на местности. В результате уточнения описания местоположения границ ЗУ 23:42:0708005:1890, площадь данного ЗУ не изменилась по сравнению со сведениями о площади, содержащимися в ЕГРН. Доступ к ЗУ обеспечивается посредством ЗУ с КН 23:42:0708005:4975, который является ЗУ общего назначения на территории ведения гражданами садоводства для собственных нужд.

4. Пояснения к сведениям об уточняемом земельном участке с кадастровым номером 23:42:0708005:1890 :

1.	—

1. Сведения о характерных точках границ уточняемого земельного участка с кадастровым номером 23:42:0708005:1883 :

Система координат МСК-23, зона 1 (23) Зона № 1

Обозначение характерных точек границ	Координаты, м				Метод определения координат	Формулы, примененные для расчета средней квадратической погрешности определения координат характерных точек границ (Mt), с подставленными в такие формулы значениями и итоговые (вычисленные) значения Mt, м	Описание закрепления точки
	содержатся в Едином государственном реестре недвижимости		определены в результате выполнения комплексных кадастровых работ				
	X	Y	X	Y			
1	2	3	4	5	6	7	8
н4118У	—	—	657 345,16	1 324 376,59	Метод спутниковых геодезических измерений (определений)	√(0,1^2 + 0,1^2) = 0,10	—
н3834У	—	—	657 345,49	1 324 401,59			
н4478У	—	—	657 325,50	1 324 401,88			
н4195У	—	—	657 325,17	1 324 376,88			
н4118У	—	—	657 345,16	1 324 376,59			

2. Сведения о частях границ уточняемого земельного участка с кадастровым номером 23:42:0708005:1883 :

Обозначение части границ		Горизонтальное проложение (S), м	Описание прохождения части границ	Сведения о согласовании местоположения границ (согласовано/спорное)
от т.	до т.			
1	2	3	4	5

1	2	3	4	5
н4118У	н3834У	25,00	—	согласовано
н3834У	н4478У	19,99		
н4478У	н4195У	25,00		
н4195У	н4118У	19,99		

3. Сведения о характеристиках уточняемого земельного участка с кадастровым номером 23:42:0708005:1883 :

№ п/п	Наименование характеристики земельного участка	Значение характеристики
1	2	3
1.	Адрес земельного участка	—
1.1.	Сведения о местоположении земельного участка (при отсутствии адреса) в структурированном в соответствии с федеральной информационной адресной системой виде	Российская Федерация, Краснодарский край, Ейский р-н, Ейск г, Лотос снт, д 1216
1.2.	Дополнительные сведения о местоположении земельного участка	—
2.	Площадь земельного участка ± величина погрешности определения (вычисления) площади (Р ± ΔР), м²	500 ± 8,00
3.	Формула, примененная для вычисления предельной погрешности определения площади земельного участка, с подставленными значениями и итоговые (вычисленные) значения	3,5*0,1*√(500) = 8
4.	Площадь земельного участка согласно сведениям Единого государственного реестра недвижимости (Ркад), м²	500,00
5.	Оценка расхождения Р и Ркад (Р - Ркад), м²	0
6.	Предельный минимальный и максимальный размеры земельного участка (Рмин и Рмакс), м²	Рмин = 300 Рмакс = —
7.	Вид (виды) разрешенного использования	Земельные участки садоводческих товариществ
7.1.	Дополнительные сведения об использовании земельного участка	—
8.	Кадастровый или иной государственный учетный номер (инвентарный) здания, сооружения, объекта незавершенного строительства, расположенного на земельном участке	—
9.	Сведения о земельных участках (землях общего пользования, территории общего пользования), посредством которых обеспечивается доступ	23:42:0708005:4975

1	2	3
10.	Иные сведения	Установление границ производилось на основании сведений, содержащихся на чертеже садово-огороднического товарищества «с/т «Лотос»» с учетом фактической ситуации на местности. В результате уточнения описания местоположения границ ЗУ 23:42:0708005:1883, площадь данного ЗУ не изменилась по сравнению со сведениями о площади, содержащимися в ЕГРН. Доступ к ЗУ обеспечивается посредством ЗУ с КН 23:42:0708005:4975, который является ЗУ общего назначения на территории ведения гражданами садоводства для собственных нужд.

4. Пояснения к сведениям об уточняемом земельном участке с кадастровым номером 23:42:0708005:1883 :

1.	—

1. Сведения о характерных точках границ уточняемого земельного участка с кадастровым номером 23:42:0708005:1881 :

Система координат МСК-23, зона 1 (23) Зона № 1

Обозначение характерных точек границ	Координаты, м				Метод определения координат	Формулы, примененные для расчета средней квадратической погрешности определения координат характерных точек границ (Mt), с подставленными в такие формулы значениями и итоговые (вычисленные) значения Mt, м	Описание закрепления точки
	содержатся в Едином государственном реестре недвижимости		определены в результате выполнения комплексных кадастровых работ				
	X	Y	X	Y			
1	2	3	4	5	6	7	8
н4216У	—	—	657 365,16	1 324 376,33	Метод спутниковых геодезических измерений (определений)	√(0,1^2 + 0,1^2) = 0,10	—
н3833У	—	—	657 365,49	1 324 401,33			
н3834У	—	—	657 345,49	1 324 401,59			
н4118У	—	—	657 345,16	1 324 376,59			
н4216У	—	—	657 365,16	1 324 376,33			

2. Сведения о частях границ уточняемого земельного участка с кадастровым номером 23:42:0708005:1881 :

Обозначение части границ		Горизонтальное проложение (S), м	Описание прохождения части границ	Сведения о согласовании местоположения границ (согласовано/спорное)
от т.	до т.			
1	2	3	4	5

1	2	3	4	5
н4216У	н3833У	25,00	—	согласовано
н3833У	н3834У	20,00		
н3834У	н4118У	25,00		
н4118У	н4216У	20,00		

3. Сведения о характеристиках уточняемого земельного участка с кадастровым номером 23:42:0708005:1881 :

№ п/п	Наименование характеристики земельного участка	Значение характеристики
1	2	3
1.	Адрес земельного участка	—
1.1.	Сведения о местоположении земельного участка (при отсутствии адреса) в структурированном в соответствии с федеральной информационной адресной системой виде	Российская Федерация, Краснодарский край, Ейский р-н, Ейск г, Лотос снт, д 1214
1.2.	Дополнительные сведения о местоположении земельного участка	—
2.	Площадь земельного участка ± величина погрешности определения (вычисления) площади (Р ± ΔР), м²	500 ± 8,00
3.	Формула, примененная для вычисления предельной погрешности определения площади земельного участка, с подставленными значениями и итоговые (вычисленные) значения	3,5*0,1*√(500) = 8
4.	Площадь земельного участка согласно сведениям Единого государственного реестра недвижимости (Ркад), м²	500,00
5.	Оценка расхождения Р и Ркад (Р - Ркад), м²	0
6.	Предельный минимальный и максимальный размеры земельного участка (Рмин и Рмакс), м²	Рмин = 300 Рмакс = —
7.	Вид (виды) разрешенного использования	Земельные участки садоводческих товариществ
7.1.	Дополнительные сведения об использовании земельного участка	—
8.	Кадастровый или иной государственный учетный номер (инвентарный) здания, сооружения, объекта незавершенного строительства, расположенного на земельном участке	—
9.	Сведения о земельных участках (землях общего пользования, территории общего пользования), посредством которых обеспечивается доступ	23:42:0708005:4975

1	2	3
10.	Иные сведения	Установление границ производилось на основании сведений, содержащихся на чертеже садово-огороднического товарищества «с/т «Лотос»» с учетом фактической ситуации на местности. В результате уточнения описания местоположения границ ЗУ 23:42:0708005:1881, площадь данного ЗУ не изменилась по сравнению со сведениями о площади, содержащимися в ЕГРН. Доступ к ЗУ обеспечивается посредством ЗУ с КН 23:42:0708005:4975, который является ЗУ общего назначения на территории ведения гражданами садоводства для собственных нужд.

4. Пояснения к сведениям об уточняемом земельном участке с кадастровым номером 23:42:0708005:1881 :

1.	—

1. Сведения о характерных точках границ уточняемого земельного участка с кадастровым номером 23:42:0708005:1880 :

Система координат МСК-23, зона 1 (23) Зона № 1

Обозначение характерных точек границ	Координаты, м				Метод определения координат	Формулы, примененные для расчета средней квадратической погрешности определения координат характерных точек границ (Mt), с подставленными в такие формулы значениями и итоговые (вычисленные) значения Mt, м	Описание закрепления точки
	содержатся в Едином государственном реестре недвижимости		определены в результате выполнения комплексных кадастровых работ				
	X	Y	X	Y			
1	2	3	4	5	6	7	8
н4305У	—	—	657 365,57	1 324 407,73	Метод спутниковых геодезических измерений (определений)	√(0,1^2 + 0,1^2) = 0,10	—
н4410У	—	—	657 365,89	1 324 432,73			
н4332У	—	—	657 345,91	1 324 432,94			
н4441У	—	—	657 345,91	1 324 432,78			
н3544У	—	—	657 345,76	1 324 407,68			
н4305У	—	—	657 365,57	1 324 407,73			

2. Сведения о частях границ уточняемого земельного участка с кадастровым номером 23:42:0708005:1880 :

Обозначение части границ		Горизонтальное проложение (S), м	Описание прохождения части границ	Сведения о согласовании местоположения границ (согласовано/спорное)
от т.	до т.			
1	2	3	4	5
н4305У	н4410У	25,00	—	согласовано
н4410У	н4332У	19,98		
н4332У	н4441У	0,16		
н4441У	н3544У	25,10		
н3544У	н4305У	19,81		

3. Сведения о характеристиках уточняемого земельного участка с кадастровым номером 23:42:0708005:1880 :

№ п/п	Наименование характеристики земельного участка	Значение характеристики
1	2	3
1.	Адрес земельного участка	—
1.1.	Сведения о местоположении земельного участка (при отсутствии адреса) в структурированном в соответствии с федеральной информационной адресной системой виде	Российская Федерация, Краснодарский край, Ейский р-н, Ейск г, Лотос снт, д 1213
1.2.	Дополнительные сведения о местоположении земельного участка	—
2.	Площадь земельного участка ± величина погрешности определения (вычисления) площади (Р ± ΔР), м²	500 ± 8,00
3.	Формула, примененная для вычисления предельной погрешности определения площади земельного участка, с подставленными значениями и итоговые (вычисленные) значения	3,5*0,1*√(500) = 8
4.	Площадь земельного участка согласно сведениям Единого государственного реестра недвижимости (Ркад), м²	500,00
5.	Оценка расхождения Р и Ркад (Р - Ркад), м²	0
6.	Предельный минимальный и максимальный размеры земельного участка (Рмин и Рмакс), м²	Рмин = 300 Рмакс = —
7.	Вид (виды) разрешенного использования	Земельные участки садоводческих товариществ
7.1.	Дополнительные сведения об использовании земельного участка	—
8.	Кадастровый или иной государственный учетный номер (инвентарный) здания, сооружения, объекта незавершенного строительства, расположенного на земельном участке	—

1	2	3
9.	Сведения о земельных участках (землях общего пользования, территории общего пользования), посредством которых обеспечивается доступ	23:42:0708005:4975
10.	Иные сведения	Установление границ производилось на основании сведений, содержащихся на чертеже садово-огороднического товарищества «с/т «Лотос»» с учетом фактической ситуации на местности. В результате уточнения описания местоположения границ ЗУ 23:42:0708005:1880, площадь данного ЗУ не изменилась по сравнению со сведениями о площади, содержащимися в ЕГРН. Доступ к ЗУ обеспечивается посредством ЗУ с КН 23:42:0708005:4975, который является ЗУ общего назначения на территории ведения гражданами садоводства для собственных нужд.

4. Пояснения к сведениям об уточняемом земельном участке с кадастровым номером 23:42:0708005:1880 :

1.	—

1. Сведения о характерных точках границ уточняемого земельного участка с кадастровым номером 23:42:0708005:1878 :

Система координат МСК-23, зона 1 (23) Зона № 1

Обозначение характерных точек границ	Координаты, м				Метод определения координат	Формулы, примененные для расчета средней квадратической погрешности определения координат характерных точек границ (Mt), с подставленными в такие формулы значениями и итоговые (вычисленные) значения Mt, м	Описание закрепления точки
	содержатся в Едином государственном реестре недвижимости		определены в результате выполнения комплексных кадастровых работ				
	X	Y	X	Y			
1	2	3	4	5	6	7	8
н4173У	—	—	657 385,57	1 324 407,47	Метод спутниковых геодезических измерений (определений)	√(0,1^2 + 0,1^2) = 0,10	—
н4124У	—	—	657 385,89	1 324 432,47			
н4410У	—	—	657 365,89	1 324 432,73			
н4305У	—	—	657 365,57	1 324 407,73			
н4173У	—	—	657 385,57	1 324 407,47			

2. Сведения о частях границ уточняемого земельного участка с кадастровым номером 23:42:0708005:1878 :

Обозначение части границ		Горизонтальное проложение (S), м	Описание прохождения части границ	Сведения о согласовании местоположения границ (согласовано/спорное)
от т.	до т.			
1	2	3	4	5
н4173У	н4124У	25,00	—	согласовано
н4124У	н4410У	20,00		
н4410У	н4305У	25,00		
н4305У	н4173У	20,00		

3. Сведения о характеристиках уточняемого земельного участка с кадастровым номером 23:42:0708005:1878 :

№ п/п	Наименование характеристики земельного участка	Значение характеристики
1	2	3
1.	Адрес земельного участка	—
1.1.	Сведения о местоположении земельного участка (при отсутствии адреса) в структурированном в соответствии с федеральной информационной адресной системой виде	Российская Федерация, Краснодарский край, Ейский р-н, Ейск г
1.2.	Дополнительные сведения о местоположении земельного участка	—
2.	Площадь земельного участка ± величина погрешности определения (вычисления) площади (Р ± ΔР), м²	500 ± 8,00
3.	Формула, примененная для вычисления предельной погрешности определения площади земельного участка, с подставленными значениями и итоговые (вычисленные) значения	3,5*0,1*√(500) = 8
4.	Площадь земельного участка согласно сведениям Единого государственного реестра недвижимости (Ркад), м²	500,00
5.	Оценка расхождения Р и Ркад (Р - Ркад), м²	0
6.	Предельный минимальный и максимальный размеры земельного участка (Рмин и Рмакс), м²	Рмин = 300 Рмакс = —
7.	Вид (виды) разрешенного использования	Земельные участки садоводческих товариществ
7.1.	Дополнительные сведения об использовании земельного участка	—
8.	Кадастровый или иной государственный учетный номер (инвентарный) здания, сооружения, объекта незавершенного строительства, расположенного на земельном участке	—
9.	Сведения о земельных участках (землях общего пользования, территории общего пользования), посредством которых обеспечивается доступ	23:42:0708005:4975

1	2	3
10.	Иные сведения	Установление границ производилось на основании сведений, содержащихся на чертеже садово-огороднического товарищества «с/т «Лотос»» с учетом фактической ситуации на местности. В результате уточнения описания местоположения границ ЗУ 23:42:0708005:1878, площадь данного ЗУ не изменилась по сравнению со сведениями о площади, содержащимися в ЕГРН. Доступ к ЗУ обеспечивается посредством ЗУ с КН 23:42:0708005:4975, который является ЗУ общего назначения на территории ведения гражданами садоводства для собственных нужд.

4. Пояснения к сведениям об уточняемом земельном участке с кадастровым номером 23:42:0708005:1878 :

1.	—

1. Сведения о характерных точках границ уточняемого земельного участка с кадастровым номером 23:42:0708005:1872 :

Система координат МСК-23, зона 1 (23) Зона № 1

Обозначение характерных точек границ	Координаты, м				Метод определения координат	Формулы, примененные для расчета средней квадратической погрешности определения координат характерных точек границ (Mt), с подставленными в такие формулы значениями и итоговые (вычисленные) значения Mt, м	Описание закрепления точки
	содержатся в Едином государственном реестре недвижимости		определены в результате выполнения комплексных кадастровых работ				
	X	Y	X	Y			
1	2	3	4	5	6	7	8
н4073У	—	—	657 425,57	1 324 406,95	Метод спутниковых геодезических измерений (определений)	√(0,1^2 + 0,1^2) = 0,10	—
н4486У	—	—	657 425,89	1 324 431,95			
н4348У	—	—	657 405,89	1 324 432,21			
н4276У	—	—	657 405,57	1 324 407,21			
н4073У	—	—	657 425,57	1 324 406,95			

2. Сведения о частях границ уточняемого земельного участка с кадастровым номером 23:42:0708005:1872 :

Обозначение части границ		Горизонтальное проложение (S), м	Описание прохождения части границ	Сведения о согласовании местоположения границ (согласовано/спорное)
от т.	до т.			
1	2	3	4	5

1	2	3	4	5
н4073У	н4486У	25,00	—	согласовано
н4486У	н4348У	20,00		
н4348У	н4276У	25,00		
н4276У	н4073У	20,00		

3. Сведения о характеристиках уточняемого земельного участка с кадастровым номером 23:42:0708005:1872 :

№ п/п	Наименование характеристики земельного участка	Значение характеристики
1	2	3
1.	Адрес земельного участка	—
1.1.	Сведения о местоположении земельного участка (при отсутствии адреса) в структурированном в соответствии с федеральной информационной адресной системой виде	Российская Федерация, Краснодарский край, Ейский р-н, Ейск г, Лотос снт, уч 1207
1.2.	Дополнительные сведения о местоположении земельного участка	—
2.	Площадь земельного участка ± величина погрешности определения (вычисления) площади (Р ± ΔР), м²	500 ± 8,00
3.	Формула, примененная для вычисления предельной погрешности определения площади земельного участка, с подставленными значениями и итоговые (вычисленные) значения	3,5*0,1*√(500) = 8
4.	Площадь земельного участка согласно сведениям Единого государственного реестра недвижимости (Ркад), м²	500,00
5.	Оценка расхождения Р и Ркад (Р - Ркад), м²	0
6.	Предельный минимальный и максимальный размеры земельного участка (Рмин и Рмакс), м²	Рмин = 300 Рмакс = —
7.	Вид (виды) разрешенного использования	Земельные участки садоводческих товариществ
7.1.	Дополнительные сведения об использовании земельного участка	—
8.	Кадастровый или иной государственный учетный номер (инвентарный) здания, сооружения, объекта незавершенного строительства, расположенного на земельном участке	—
9.	Сведения о земельных участках (землях общего пользования, территории общего пользования), посредством которых обеспечивается доступ	23:42:0708005:4975

1	2	3
10.	Иные сведения	Установление границ производилось на основании сведений, содержащихся на чертеже садово-огороднического товарищества «с/т «Лотос»» с учетом фактической ситуации на местности. В результате уточнения описания местоположения границ ЗУ 23:42:0708005:1872, площадь данного ЗУ не изменилась по сравнению со сведениями о площади, содержащимися в ЕГРН. Доступ к ЗУ обеспечивается посредством ЗУ с КН 23:42:0708005:4975, который является ЗУ общего назначения на территории ведения гражданами садоводства для собственных нужд.

4. Пояснения к сведениям об уточняемом земельном участке с кадастровым номером 23:42:0708005:1872 :

1.	—

1. Сведения о характерных точках границ уточняемого земельного участка с кадастровым номером 23:42:0708005:1871 :

Система координат МСК-23, зона 1 (23) Зона № 1

Обозначение характерных точек границ	Координаты, м				Метод определения координат	Формулы, примененные для расчета средней квадратической погрешности определения координат характерных точек границ (Mt), с подставленными в такие формулы значениями и итоговые (вычисленные) значения Mt, м	Описание закрепления точки
	содержатся в Едином государственном реестре недвижимости		определены в результате выполнения комплексных кадастровых работ				
	X	Y	X	Y			
1	2	3	4	5	6	7	8
н3828У	—	—	657 445,15	1 324 375,30	Метод спутниковых геодезических измерений (определений)	√(0,1^2 + 0,1^2) = 0,10	—
н3829У	—	—	657 445,48	1 324 400,30			
н3830У	—	—	657 425,48	1 324 400,56			
н4423У	—	—	657 425,15	1 324 375,56			
н3828У	—	—	657 445,15	1 324 375,30			

2. Сведения о частях границ уточняемого земельного участка с кадастровым номером 23:42:0708005:1871 :

Обозначение части границ		Горизонтальное проложение (S), м	Описание прохождения части границ	Сведения о согласовании местоположения границ (согласовано/спорное)
от т.	до т.			
1	2	3	4	5

1	2	3	4	5
н3828У	н3829У	25,00	—	согласовано
н3829У	н3830У	20,00		
н3830У	н4423У	25,00		
н4423У	н3828У	20,00		

3. Сведения о характеристиках уточняемого земельного участка с кадастровым номером 23:42:0708005:1871 :

№ п/п	Наименование характеристики земельного участка	Значение характеристики
1	2	3
1.	Адрес земельного участка	—
1.1.	Сведения о местоположении земельного участка (при отсутствии адреса) в структурированном в соответствии с федеральной информационной адресной системой виде	Российская Федерация, Краснодарский край, Ейский р-н, Ейск г, Лотос снт, д 1206
1.2.	Дополнительные сведения о местоположении земельного участка	—
2.	Площадь земельного участка ± величина погрешности определения (вычисления) площади (Р ± ΔР), м²	500 ± 8,00
3.	Формула, примененная для вычисления предельной погрешности определения площади земельного участка, с подставленными значениями и итоговые (вычисленные) значения	3,5*0,1*√(500) = 8
4.	Площадь земельного участка согласно сведениям Единого государственного реестра недвижимости (Ркад), м²	500,00
5.	Оценка расхождения Р и Ркад (Р - Ркад), м²	0
6.	Предельный минимальный и максимальный размеры земельного участка (Рмин и Рмакс), м²	Рмин = 300 Рмакс = —
7.	Вид (виды) разрешенного использования	Земельные участки садоводческих товариществ
7.1.	Дополнительные сведения об использовании земельного участка	—
8.	Кадастровый или иной государственный учетный номер (инвентарный) здания, сооружения, объекта незавершенного строительства, расположенного на земельном участке	—
9.	Сведения о земельных участках (землях общего пользования, территории общего пользования), посредством которых обеспечивается доступ	23:42:0708005:4975

1	2	3
10.	Иные сведения	Установление границ производилось на основании сведений, содержащихся на чертеже садово-огороднического товарищества «с/т «Лотос»» с учетом фактической ситуации на местности. В результате уточнения описания местоположения границ ЗУ 23:42:0708005:1871, площадь данного ЗУ не изменилась по сравнению со сведениями о площади, содержащимися в ЕГРН. Доступ к ЗУ обеспечивается посредством ЗУ с КН 23:42:0708005:4975, который является ЗУ общего назначения на территории ведения гражданами садоводства для собственных нужд.

4. Пояснения к сведениям об уточняемом земельном участке с кадастровым номером 23:42:0708005:1871 :

1.	—

1. Сведения о характерных точках границ уточняемого земельного участка с кадастровым номером 23:42:0708005:1870 :

Система координат МСК-23, зона 1 (23) Зона № 1

Обозначение характерных точек границ	Координаты, м				Метод определения координат	Формулы, примененные для расчета средней квадратической погрешности определения координат характерных точек границ (Mt), с подставленными в такие формулы значениями и итоговые (вычисленные) значения Mt, м	Описание закрепления точки
	содержатся в Едином государственном реестре недвижимости		определены в результате выполнения комплексных кадастровых работ				
	X	Y	X	Y			
1	2	3	4	5	6	7	8
н4340У	—	—	657 445,57	1 324 406,69	Метод спутниковых геодезических измерений (определений)	√(0,1^2 + 0,1^2) = 0,10	—
н3550У	—	—	657 445,89	1 324 431,69			
н4486У	—	—	657 425,89	1 324 431,95			
н4073У	—	—	657 425,57	1 324 406,95			
н4340У	—	—	657 445,57	1 324 406,69			

2. Сведения о частях границ уточняемого земельного участка с кадастровым номером 23:42:0708005:1870 :

Обозначение части границ		Горизонтальное проложение (S), м	Описание прохождения части границ	Сведения о согласовании местоположения границ (согласовано/спорное)
от т.	до т.			
1	2	3	4	5

1	2	3	4	5
н4340У	н3550У	25,00	—	согласовано
н3550У	н4486У	20,00		
н4486У	н4073У	25,00		
н4073У	н4340У	20,00		

3. Сведения о характеристиках уточняемого земельного участка с кадастровым номером 23:42:0708005:1870 :

№ п/п	Наименование характеристики земельного участка	Значение характеристики
1	2	3
1.	Адрес земельного участка	—
1.1.	Сведения о местоположении земельного участка (при отсутствии адреса) в структурированном в соответствии с федеральной информационной адресной системой виде	Российская Федерация, Краснодарский край, Ейский р-н, Ейск г, Лотос снт, уч 1205
1.2.	Дополнительные сведения о местоположении земельного участка	—
2.	Площадь земельного участка ± величина погрешности определения (вычисления) площади (Р ± ΔР), м²	500 ± 8,00
3.	Формула, примененная для вычисления предельной погрешности определения площади земельного участка, с подставленными значениями и итоговые (вычисленные) значения	3,5*0,1*√(500) = 8
4.	Площадь земельного участка согласно сведениям Единого государственного реестра недвижимости (Ркад), м²	500,00
5.	Оценка расхождения Р и Ркад (Р - Ркад), м²	0
6.	Предельный минимальный и максимальный размеры земельного участка (Рмин и Рмакс), м²	Рмин = 300 Рмакс = —
7.	Вид (виды) разрешенного использования	земельные участки садоводческих товарищ
7.1.	Дополнительные сведения об использовании земельного участка	—
8.	Кадастровый или иной государственный учетный номер (инвентарный) здания, сооружения, объекта незавершенного строительства, расположенного на земельном участке	—
9.	Сведения о земельных участках (землях общего пользования, территории общего пользования), посредством которых обеспечивается доступ	23:42:0708005:4975

1	2	3
10.	Иные сведения	Установление границ производилось на основании сведений, содержащихся на чертеже садово-огороднического товарищества «с/т «Лотос»» с учетом фактической ситуации на местности. В результате уточнения описания местоположения границ ЗУ 23:42:0708005:1870, площадь данного ЗУ не изменилась по сравнению со сведениями о площади, содержащимися в ЕГРН. Доступ к ЗУ обеспечивается посредством ЗУ с КН 23:42:0708005:4975, который является ЗУ общего назначения на территории ведения гражданами садоводства для собственных нужд.

4. Пояснения к сведениям об уточняемом земельном участке с кадастровым номером 23:42:0708005:1870 :

1.	—

1. Сведения о характерных точках границ уточняемого земельного участка с кадастровым номером 23:42:0708005:1787 :

Система координат МСК-23, зона 1 (23) Зона № 1

Обозначение характерных точек границ	Координаты, м				Метод определения координат	Формулы, примененные для расчета средней квадратической погрешности определения координат характерных точек границ (Mt), с подставленными в такие формулы значениями и итоговые (вычисленные) значения Mt, м	Описание закрепления точки
	содержатся в Едином государственном реестре недвижимости		определены в результате выполнения комплексных кадастровых работ				
	X	Y	X	Y			
1	2	3	4	5	6	7	8
н3590У	—	—	656 907,23	1 324 468,46	Метод спутниковых геодезических измерений (определений)	√(0,1^2 + 0,1^2) = 0,10	—
н4123У	—	—	656 907,55	1 324 493,46			
н3588У	—	—	656 887,55	1 324 493,72			
н3589У	—	—	656 887,23	1 324 468,72			
н3590У	—	—	656 907,23	1 324 468,46			

2. Сведения о частях границ уточняемого земельного участка с кадастровым номером 23:42:0708005:1787 :

Обозначение части границ		Горизонтальное проложение (S), м	Описание прохождения части границ	Сведения о согласовании местоположения границ (согласовано/спорное)
от т.	до т.			
1	2	3	4	5

1	2	3	4	5
н3590У	н4123У	25,00	—	согласовано
н4123У	н3588У	20,00		
н3588У	н3589У	25,00		
н3589У	н3590У	20,00		

3. Сведения о характеристиках уточняемого земельного участка с кадастровым номером 23:42:0708005:1787 :

№ п/п	Наименование характеристики земельного участка	Значение характеристики
1	2	3
1.	Адрес земельного участка	—
1.1.	Сведения о местоположении земельного участка (при отсутствии адреса) в структурированном в соответствии с федеральной информационной адресной системой виде	Российская Федерация, Краснодарский край, Ейский р-н, Ейск г, Лотос снт, д 1139
1.2.	Дополнительные сведения о местоположении земельного участка	—
2.	Площадь земельного участка ± величина погрешности определения (вычисления) площади (Р ± ΔР), м²	500 ± 8,00
3.	Формула, примененная для вычисления предельной погрешности определения площади земельного участка, с подставленными значениями и итоговые (вычисленные) значения	3,5*0,1*√(500) = 8
4.	Площадь земельного участка согласно сведениям Единого государственного реестра недвижимости (Ркад), м²	500,00
5.	Оценка расхождения Р и Ркад (Р - Ркад), м²	0
6.	Предельный минимальный и максимальный размеры земельного участка (Рмин и Рмакс), м²	Рмин = 300 Рмакс = —
7.	Вид (виды) разрешенного использования	Земельные участки садоводческих товариществ
7.1.	Дополнительные сведения об использовании земельного участка	—
8.	Кадастровый или иной государственный учетный номер (инвентарный) здания, сооружения, объекта незавершенного строительства, расположенного на земельном участке	—
9.	Сведения о земельных участках (землях общего пользования, территории общего пользования), посредством которых обеспечивается доступ	23:42:0708005:4975

1	2	3
10.	Иные сведения	Установление границ производилось на основании сведений, содержащихся на чертеже садово-огороднического товарищества «с/т «Лотос»» с учетом фактической ситуации на местности. В результате уточнения описания местоположения границ ЗУ 23:42:0708005:1787, площадь данного ЗУ не изменилась по сравнению со сведениями о площади, содержащимися в ЕГРН. Доступ к ЗУ обеспечивается посредством ЗУ с КН 23:42:0708005:4975, который является ЗУ общего назначения на территории ведения гражданами садоводства для собственных нужд.

4. Пояснения к сведениям об уточняемом земельном участке с кадастровым номером 23:42:0708005:1787 :

1.	—

1. Сведения о характерных точках границ уточняемого земельного участка с кадастровым номером 23:42:0708005:1786 :

Система координат МСК-23, зона 1 (23) Зона № 1

Обозначение характерных точек границ	Координаты, м				Метод определения координат	Формулы, примененные для расчета средней квадратической погрешности определения координат характерных точек границ (Mt), с подставленными в такие формулы значениями и итоговые (вычисленные) значения Mt, м	Описание закрепления точки
	содержатся в Едином государственном реестре недвижимости		определены в результате выполнения комплексных кадастровых работ				
	X	Y	X	Y			
1	2	3	4	5	6	7	8
н4474У	—	—	656 905,89	1 324 437,94	Метод спутниковых геодезических измерений (определений)	√(0,1^2 + 0,1^2) = 0,10	—
н4489У	—	—	656 925,89	1 324 437,68			
н3519У	—	—	656 926,21	1 324 462,68			
н3520У	—	—	656 906,21	1 324 462,94			
н4474У	—	—	656 905,89	1 324 437,94			

2. Сведения о частях границ уточняемого земельного участка с кадастровым номером 23:42:0708005:1786 :

Обозначение части границ		Горизонтальное проложение (S), м	Описание прохождения части границ	Сведения о согласовании местоположения границ (согласовано/спорное)
от т.	до т.			
1	2	3	4	5

1	2	3	4	5
н4474У	н4489У	20,00	—	согласовано
н4489У	н3519У	25,00		
н3519У	н3520У	20,00		
н3520У	н4474У	25,00		

3. Сведения о характеристиках уточняемого земельного участка с кадастровым номером 23:42:0708005:1786 :

№ п/п	Наименование характеристики земельного участка	Значение характеристики
1	2	3
1.	Адрес земельного участка	—
1.1.	Сведения о местоположении земельного участка (при отсутствии адреса) в структурированном в соответствии с федеральной информационной адресной системой виде	Российская Федерация, Краснодарский край, Ейский р-н, Ейск г, Лотос снт, д 1138
1.2.	Дополнительные сведения о местоположении земельного участка	—
2.	Площадь земельного участка ± величина погрешности определения (вычисления) площади (Р ± ΔР), м²	500 ± 8,00
3.	Формула, примененная для вычисления предельной погрешности определения площади земельного участка, с подставленными значениями и итоговые (вычисленные) значения	3,5*0,1*√(500) = 8
4.	Площадь земельного участка согласно сведениям Единого государственного реестра недвижимости (Ркад), м²	500,00
5.	Оценка расхождения Р и Ркад (Р - Ркад), м²	0
6.	Предельный минимальный и максимальный размеры земельного участка (Рмин и Рмакс), м²	Рмин = 300 Рмакс = —
7.	Вид (виды) разрешенного использования	Земельные участки садоводческих товариществ
7.1.	Дополнительные сведения об использовании земельного участка	—
8.	Кадастровый или иной государственный учетный номер (инвентарный) здания, сооружения, объекта незавершенного строительства, расположенного на земельном участке	—
9.	Сведения о земельных участках (землях общего пользования, территории общего пользования), посредством которых обеспечивается доступ	23:42:0708005:4975

1	2	3
10.	Иные сведения	Установление границ производилось на основании сведений, содержащихся на чертеже садово-огороднического товарищества «с/т «Лотос»» с учетом фактической ситуации на местности. В результате уточнения описания местоположения границ ЗУ 23:42:0708005:1786, площадь данного ЗУ не изменилась по сравнению со сведениями о площади, содержащимися в ЕГРН. Доступ к ЗУ обеспечивается посредством ЗУ с КН 23:42:0708005:4975, который является ЗУ общего назначения на территории ведения гражданами садоводства для собственных нужд.

4. Пояснения к сведениям об уточняемом земельном участке с кадастровым номером 23:42:0708005:1786 :

1.	—

1. Сведения о характерных точках границ уточняемого земельного участка с кадастровым номером 23:42:0708005:1784 :

Система координат МСК-23, зона 1 (23) Зона № 1

Обозначение характерных точек границ	Координаты, м				Метод определения координат	Формулы, примененные для расчета средней квадратической погрешности определения координат характерных точек границ (Mt), с подставленными в такие формулы значениями и итоговые (вычисленные) значения Mt, м	Описание закрепления точки
	содержатся в Едином государственном реестре недвижимости		определены в результате выполнения комплексных кадастровых работ				
	X	Y	X	Y			
1	2	3	4	5	6	7	8
н3591У	—	—	656 927,23	1 324 468,20	Метод спутниковых геодезических измерений (определений)	√(0,1^2 + 0,1^2) = 0,10	—
н4140У	—	—	656 927,55	1 324 493,20			
н4123У	—	—	656 907,55	1 324 493,46			
н3590У	—	—	656 907,23	1 324 468,46			
н3591У	—	—	656 927,23	1 324 468,20			

2. Сведения о частях границ уточняемого земельного участка с кадастровым номером 23:42:0708005:1784 :

Обозначение части границ		Горизонтальное проложение (S), м	Описание прохождения части границ	Сведения о согласовании местоположения границ (согласовано/спорное)
от т.	до т.			
1	2	3	4	5

1	2	3	4	5
н3591У	н4140У	25,00	—	согласовано
н4140У	н4123У	20,00		
н4123У	н3590У	25,00		
н3590У	н3591У	20,00		

3. Сведения о характеристиках уточняемого земельного участка с кадастровым номером 23:42:0708005:1784 :

№ п/п	Наименование характеристики земельного участка	Значение характеристики
1	2	3
1.	Адрес земельного участка	—
1.1.	Сведения о местоположении земельного участка (при отсутствии адреса) в структурированном в соответствии с федеральной информационной адресной системой виде	Российская Федерация, Краснодарский край, Ейский р-н, Ейск г, Лотос снт, д 1137
1.2.	Дополнительные сведения о местоположении земельного участка	—
2.	Площадь земельного участка ± величина погрешности определения (вычисления) площади (Р ± ΔР), м²	500 ± 8,00
3.	Формула, примененная для вычисления предельной погрешности определения площади земельного участка, с подставленными значениями и итоговые (вычисленные) значения	3,5*0,1*√(500) = 8
4.	Площадь земельного участка согласно сведениям Единого государственного реестра недвижимости (Ркад), м²	500,00
5.	Оценка расхождения Р и Ркад (Р - Ркад), м²	0
6.	Предельный минимальный и максимальный размеры земельного участка (Рмин и Рмакс), м²	Рмин = 300 Рмакс = —
7.	Вид (виды) разрешенного использования	Земельные участки садоводческих товариществ
7.1.	Дополнительные сведения об использовании земельного участка	—
8.	Кадастровый или иной государственный учетный номер (инвентарный) здания, сооружения, объекта незавершенного строительства, расположенного на земельном участке	—
9.	Сведения о земельных участках (землях общего пользования, территории общего пользования), посредством которых обеспечивается доступ	23:42:0708005:4975

1	2	3
10.	Иные сведения	Установление границ производилось на основании сведений, содержащихся на чертеже садово-огороднического товарищества «с/т «Лотос»» с учетом фактической ситуации на местности. В результате уточнения описания местоположения границ ЗУ 23:42:0708005:1784, площадь данного ЗУ не изменилась по сравнению со сведениями о площади, содержащимися в ЕГРН. Доступ к ЗУ обеспечивается посредством ЗУ с КН 23:42:0708005:4975, который является ЗУ общего назначения на территории ведения гражданами садоводства для собственных нужд.

4. Пояснения к сведениям об уточняемом земельном участке с кадастровым номером 23:42:0708005:1784 :

1.	—

1. Сведения о характерных точках границ уточняемого земельного участка с кадастровым номером 23:42:0708005:1781 :

Система координат МСК-23, зона 1 (23) Зона № 1

Обозначение характерных точек границ	Координаты, м				Метод определения координат	Формулы, примененные для расчета средней квадратической погрешности определения координат характерных точек границ (Mt), с подставленными в такие формулы значениями и итоговые (вычисленные) значения Mt, м	Описание закрепления точки
	содержатся в Едином государственном реестре недвижимости		определены в результате выполнения комплексных кадастровых работ				
	X	Y	X	Y			
1	2	3	4	5	6	7	8
н4188У	—	—	656 945,89	1 324 437,42	Метод спутниковых геодезических измерений (определений)	√(0,1^2 + 0,1^2) = 0,10	—
н4331У	—	—	656 965,89	1 324 437,16			
н3517У	—	—	656 966,21	1 324 462,16			
н3518У	—	—	656 946,21	1 324 462,42			
н4188У	—	—	656 945,89	1 324 437,42			

2. Сведения о частях границ уточняемого земельного участка с кадастровым номером 23:42:0708005:1781 :

Обозначение части границ		Горизонтальное проложение (S), м	Описание прохождения части границ	Сведения о согласовании местоположения границ (согласовано/спорное)
от т.	до т.			
1	2	3	4	5

1	2	3	4	5
н4188У	н4331У	20,00	—	согласовано
н4331У	н3517У	25,00		
н3517У	н3518У	20,00		
н3518У	н4188У	25,00		

3. Сведения о характеристиках уточняемого земельного участка с кадастровым номером 23:42:0708005:1781 :

№ п/п	Наименование характеристики земельного участка	Значение характеристики
1	2	3
1.	Адрес земельного участка	—
1.1.	Сведения о местоположении земельного участка (при отсутствии адреса) в структурированном в соответствии с федеральной информационной адресной системой виде	Российская Федерация, Краснодарский край, Ейский р-н, Ейск г, Лотос снт, д 1134
1.2.	Дополнительные сведения о местоположении земельного участка	—
2.	Площадь земельного участка ± величина погрешности определения (вычисления) площади (Р ± ΔР), м²	500 ± 8,00
3.	Формула, примененная для вычисления предельной погрешности определения площади земельного участка, с подставленными значениями и итоговые (вычисленные) значения	3,5*0,1*√(500) = 8
4.	Площадь земельного участка согласно сведениям Единого государственного реестра недвижимости (Ркад), м²	500,00
5.	Оценка расхождения Р и Ркад (Р - Ркад), м²	0
6.	Предельный минимальный и максимальный размеры земельного участка (Рмин и Рмакс), м²	Рмин = 300 Рмакс = —
7.	Вид (виды) разрешенного использования	Земельные участки садоводческих товариществ
7.1.	Дополнительные сведения об использовании земельного участка	—
8.	Кадастровый или иной государственный учетный номер (инвентарный) здания, сооружения, объекта незавершенного строительства, расположенного на земельном участке	—
9.	Сведения о земельных участках (землях общего пользования, территории общего пользования), посредством которых обеспечивается доступ	23:42:0708005:4975

1	2	3
10.	Иные сведения	Установление границ производилось на основании сведений, содержащихся на чертеже садово-огороднического товарищества «с/т «Лотос»» с учетом фактической ситуации на местности. В результате уточнения описания местоположения границ ЗУ 23:42:0708005:1781, площадь данного ЗУ не изменилась по сравнению со сведениями о площади, содержащимися в ЕГРН. Доступ к ЗУ обеспечивается посредством ЗУ с КН 23:42:0708005:4975, который является ЗУ общего назначения на территории ведения гражданами садоводства для собственных нужд.

4. Пояснения к сведениям об уточняемом земельном участке с кадастровым номером 23:42:0708005:1781 :

1.	—

1. Сведения о характерных точках границ уточняемого земельного участка с кадастровым номером 23:42:0708005:1778 :

Система координат МСК-23, зона 1 (23) Зона № 1

Обозначение характерных точек границ	Координаты, м				Метод определения координат	Формулы, примененные для расчета средней квадратической погрешности определения координат характерных точек границ (Mt), с подставленными в такие формулы значениями и итоговые (вычисленные) значения Mt, м	Описание закрепления точки
	содержатся в Едином государственном реестре недвижимости		определены в результате выполнения комплексных кадастровых работ				
	X	Y	X	Y			
1	2	3	4	5	6	7	8
н4331У	—	—	656 965,89	1 324 437,16	Метод спутниковых геодезических измерений (определений)	√(0,1^2 + 0,1^2) = 0,10	—
н4482У	—	—	656 985,89	1 324 436,90			
н4326У	—	—	656 986,21	1 324 461,90			
н3517У	—	—	656 966,21	1 324 462,16			
н4331У	—	—	656 965,89	1 324 437,16			

2. Сведения о частях границ уточняемого земельного участка с кадастровым номером 23:42:0708005:1778 :

Обозначение части границ		Горизонтальное проложение (S), м	Описание прохождения части границ	Сведения о согласовании местоположения границ (согласовано/спорное)
от т.	до т.			
1	2	3	4	5

1	2	3	4	5
н4331У	н4482У	20,00	—	согласовано
н4482У	н4326У	25,00		
н4326У	н3517У	20,00		
н3517У	н4331У	25,00		

3. Сведения о характеристиках уточняемого земельного участка с кадастровым номером 23:42:0708005:1778 :

№ п/п	Наименование характеристики земельного участка	Значение характеристики
1	2	3
1.	Адрес земельного участка	—
1.1.	Сведения о местоположении земельного участка (при отсутствии адреса) в структурированном в соответствии с федеральной информационной адресной системой виде	Российская Федерация, Краснодарский край, Ейский р-н, Ейск г, Лотос снт, д 1132
1.2.	Дополнительные сведения о местоположении земельного участка	—
2.	Площадь земельного участка ± величина погрешности определения (вычисления) площади (Р ± ΔР), м²	500 ± 8,00
3.	Формула, примененная для вычисления предельной погрешности определения площади земельного участка, с подставленными значениями и итоговые (вычисленные) значения	3,5*0,1*√(500) = 8
4.	Площадь земельного участка согласно сведениям Единого государственного реестра недвижимости (Ркад), м²	500,00
5.	Оценка расхождения Р и Ркад (Р - Ркад), м²	0
6.	Предельный минимальный и максимальный размеры земельного участка (Рмин и Рмакс), м²	Рмин = 300 Рмакс = —
7.	Вид (виды) разрешенного использования	Земельные участки садоводческих товариществ
7.1.	Дополнительные сведения об использовании земельного участка	—
8.	Кадастровый или иной государственный учетный номер (инвентарный) здания, сооружения, объекта незавершенного строительства, расположенного на земельном участке	—
9.	Сведения о земельных участках (землях общего пользования, территории общего пользования), посредством которых обеспечивается доступ	23:42:0708005:4975

1	2	3
10.	Иные сведения	Установление границ производилось на основании сведений, содержащихся на чертеже садово-огороднического товарищества «с/т «Лотос»» с учетом фактической ситуации на местности. В результате уточнения описания местоположения границ ЗУ 23:42:0708005:1778, площадь данного ЗУ не изменилась по сравнению со сведениями о площади, содержащимися в ЕГРН. Доступ к ЗУ обеспечивается посредством ЗУ с КН 23:42:0708005:4975, который является ЗУ общего назначения на территории ведения гражданами садоводства для собственных нужд.

4. Пояснения к сведениям об уточняемом земельном участке с кадастровым номером 23:42:0708005:1778 :

1.	—

1. Сведения о характерных точках границ уточняемого земельного участка с кадастровым номером 23:42:0708005:1772 :

Система координат МСК-23, зона 1 (23) Зона № 1

Обозначение характерных точек границ	Координаты, м				Метод определения координат	Формулы, примененные для расчета средней квадратической погрешности определения координат характерных точек границ (Mt), с подставленными в такие формулы значениями и итоговые (вычисленные) значения Mt, м	Описание закрепления точки
	содержатся в Едином государственном реестре недвижимости		определены в результате выполнения комплексных кадастровых работ				
	X	Y	X	Y			
1	2	3	4	5	6	7	8
н4070У	—	—	657 005,89	1 324 436,64	Метод спутниковых геодезических измерений (определений)	√(0,1^2 + 0,1^2) = 0,10	—
н4163У	—	—	657 025,89	1 324 436,38			
н4382У	—	—	657 026,21	1 324 461,38			
н4266У	—	—	657 006,21	1 324 461,64			
н4070У	—	—	657 005,89	1 324 436,64			

2. Сведения о частях границ уточняемого земельного участка с кадастровым номером 23:42:0708005:1772 :

Обозначение части границ		Горизонтальное проложение (S), м	Описание прохождения части границ	Сведения о согласовании местоположения границ (согласовано/спорное)
от т.	до т.			
1	2	3	4	5

1	2	3	4	5
н4070У	н4163У	20,00	—	согласовано
н4163У	н4382У	25,00		
н4382У	н4266У	20,00		
н4266У	н4070У	25,00		

3. Сведения о характеристиках уточняемого земельного участка с кадастровым номером 23:42:0708005:1772 :

№ п/п	Наименование характеристики земельного участка	Значение характеристики
1	2	3
1.	Адрес земельного участка	—
1.1.	Сведения о местоположении земельного участка (при отсутствии адреса) в структурированном в соответствии с федеральной информационной адресной системой виде	Российская Федерация, Краснодарский край, Ейский р-н, Ейск г, Лотос снт, д 1128
1.2.	Дополнительные сведения о местоположении земельного участка	—
2.	Площадь земельного участка ± величина погрешности определения (вычисления) площади (Р ± ΔР), м²	500 ± 8,00
3.	Формула, примененная для вычисления предельной погрешности определения площади земельного участка, с подставленными значениями и итоговые (вычисленные) значения	3,5*0,1*√(500) = 8
4.	Площадь земельного участка согласно сведениям Единого государственного реестра недвижимости (Ркад), м²	500,00
5.	Оценка расхождения Р и Ркад (Р - Ркад), м²	0
6.	Предельный минимальный и максимальный размеры земельного участка (Рмин и Рмакс), м²	Рмин = 300 Рмакс = —
7.	Вид (виды) разрешенного использования	Земельные участки садоводческих товариществ
7.1.	Дополнительные сведения об использовании земельного участка	—
8.	Кадастровый или иной государственный учетный номер (инвентарный) здания, сооружения, объекта незавершенного строительства, расположенного на земельном участке	—
9.	Сведения о земельных участках (землях общего пользования, территории общего пользования), посредством которых обеспечивается доступ	23:42:0708005:4975

1	2	3
10.	Иные сведения	Установление границ производилось на основании сведений, содержащихся на чертеже садово-огороднического товарищества «с/т «Лотос»» с учетом фактической ситуации на местности. В результате уточнения описания местоположения границ ЗУ 23:42:0708005:1772, площадь данного ЗУ не изменилась по сравнению со сведениями о площади, содержащимися в ЕГРН. Доступ к ЗУ обеспечивается посредством ЗУ с КН 23:42:0708005:4975, который является ЗУ общего назначения на территории ведения гражданами садоводства для собственных нужд.

4. Пояснения к сведениям об уточняемом земельном участке с кадастровым номером 23:42:0708005:1772 :

1.	—

1. Сведения о характерных точках границ уточняемого земельного участка с кадастровым номером 23:42:0708005:1770 :

Система координат МСК-23, зона 1 (23) Зона № 1

Обозначение характерных точек границ	Координаты, м				Метод определения координат	Формулы, примененные для расчета средней квадратической погрешности определения координат характерных точек границ (Mt), с подставленными в такие формулы значениями и итоговые (вычисленные) значения Mt, м	Описание закрепления точки
	содержатся в Едином государственном реестре недвижимости		определены в результате выполнения комплексных кадастровых работ				
	X	Y	X	Y			
1	2	3	4	5	6	7	8
н4273У	—	—	657 047,23	1 324 466,64	Метод спутниковых геодезических измерений (определений)	√(0,1^2 + 0,1^2) = 0,10	—
н4248У	—	—	657 047,55	1 324 491,64			
н2188У	—	—	657 027,55	1 324 491,90			
н2187У	—	—	657 027,23	1 324 466,90			
н4273У	—	—	657 047,23	1 324 466,64			

2. Сведения о частях границ уточняемого земельного участка с кадастровым номером 23:42:0708005:1770 :

Обозначение части границ		Горизонтальное проложение (S), м	Описание прохождения части границ	Сведения о согласовании местоположения границ (согласовано/спорное)
от т.	до т.			
1	2	3	4	5

1	2	3	4	5
н4273У	н4248У	25,00	—	согласовано
н4248У	н2188У	20,00		
н2188У	н2187У	25,00		
н2187У	н4273У	20,00		

3. Сведения о характеристиках уточняемого земельного участка с кадастровым номером 23:42:0708005:1770 :

№ п/п	Наименование характеристики земельного участка	Значение характеристики
1	2	3
1.	Адрес земельного участка	—
1.1.	Сведения о местоположении земельного участка (при отсутствии адреса) в структурированном в соответствии с федеральной информационной адресной системой виде	Российская Федерация, Краснодарский край, Ейский р-н, Ейск г, Лотос снт, д 1125
1.2.	Дополнительные сведения о местоположении земельного участка	—
2.	Площадь земельного участка ± величина погрешности определения (вычисления) площади (Р ± ΔР), м²	500 ± 8,00
3.	Формула, примененная для вычисления предельной погрешности определения площади земельного участка, с подставленными значениями и итоговые (вычисленные) значения	3,5*0,1*√(500) = 8
4.	Площадь земельного участка согласно сведениям Единого государственного реестра недвижимости (Ркад), м²	500,00
5.	Оценка расхождения Р и Ркад (Р - Ркад), м²	0
6.	Предельный минимальный и максимальный размеры земельного участка (Рмин и Рмакс), м²	Рмин = 300 Рмакс = —
7.	Вид (виды) разрешенного использования	Земельные участки садоводческих товариществ
7.1.	Дополнительные сведения об использовании земельного участка	—
8.	Кадастровый или иной государственный учетный номер (инвентарный) здания, сооружения, объекта незавершенного строительства, расположенного на земельном участке	—
9.	Сведения о земельных участках (землях общего пользования, территории общего пользования), посредством которых обеспечивается доступ	23:42:0708005:4975

1	2	3
10.	Иные сведения	Установление границ производилось на основании сведений, содержащихся на чертеже садово-огороднического товарищества «с/т «Лотос»» с учетом фактической ситуации на местности. В результате уточнения описания местоположения границ ЗУ 23:42:0708005:1770, площадь данного ЗУ не изменилась по сравнению со сведениями о площади, содержащимися в ЕГРН. Доступ к ЗУ обеспечивается посредством ЗУ с КН 23:42:0708005:4975, который является ЗУ общего назначения на территории ведения гражданами садоводства для собственных нужд.

4. Пояснения к сведениям об уточняемом земельном участке с кадастровым номером 23:42:0708005:1770 :

1.	—

1. Сведения о характерных точках границ уточняемого земельного участка с кадастровым номером 23:42:0708005:1767 :

Система координат МСК-23, зона 1 (23) Зона № 1

Обозначение характерных точек границ	Координаты, м				Метод определения координат	Формулы, примененные для расчета средней квадратической погрешности определения координат характерных точек границ (Mt), с подставленными в такие формулы значениями и итоговые (вычисленные) значения Mt, м	Описание закрепления точки
	содержатся в Едином государственном реестре недвижимости		определены в результате выполнения комплексных кадастровых работ				
	X	Y	X	Y			
1	2	3	4	5	6	7	8
н4203У	—	—	657 065,89	1 324 435,86	Метод спутниковых геодезических измерений (определений)	√(0,1^2 + 0,1^2) = 0,10	—
н4424У	—	—	657 085,89	1 324 435,60			
н3511У	—	—	657 086,21	1 324 460,60			
н3512У	—	—	657 066,21	1 324 460,86			
н4203У	—	—	657 065,89	1 324 435,86			

2. Сведения о частях границ уточняемого земельного участка с кадастровым номером 23:42:0708005:1767 :

Обозначение части границ		Горизонтальное проложение (S), м	Описание прохождения части границ	Сведения о согласовании местоположения границ (согласовано/спорное)
от т.	до т.			
1	2	3	4	5

1	2	3	4	5
н4203У	н4424У	20,00	—	согласовано
н4424У	н3511У	25,00		
н3511У	н3512У	20,00		
н3512У	н4203У	25,00		

3. Сведения о характеристиках уточняемого земельного участка с кадастровым номером 23:42:0708005:1767 :

№ п/п	Наименование характеристики земельного участка	Значение характеристики
1	2	3
1.	Адрес земельного участка	—
1.1.	Сведения о местоположении земельного участка (при отсутствии адреса) в структурированном в соответствии с федеральной информационной адресной системой виде	Российская Федерация, Краснодарский край, Ейский р-н, Ейск г, Лотос снт, д 1122
1.2.	Дополнительные сведения о местоположении земельного участка	—
2.	Площадь земельного участка ± величина погрешности определения (вычисления) площади (Р ± ΔР), м²	500 ± 8,00
3.	Формула, примененная для вычисления предельной погрешности определения площади земельного участка, с подставленными значениями и итоговые (вычисленные) значения	3,5*0,1*√(500) = 8
4.	Площадь земельного участка согласно сведениям Единого государственного реестра недвижимости (Ркад), м²	500,00
5.	Оценка расхождения Р и Ркад (Р - Ркад), м²	0
6.	Предельный минимальный и максимальный размеры земельного участка (Рмин и Рмакс), м²	Рмин = 300 Рмакс = —
7.	Вид (виды) разрешенного использования	Земельные участки садоводческих товариществ
7.1.	Дополнительные сведения об использовании земельного участка	—
8.	Кадастровый или иной государственный учетный номер (инвентарный) здания, сооружения, объекта незавершенного строительства, расположенного на земельном участке	—
9.	Сведения о земельных участках (землях общего пользования, территории общего пользования), посредством которых обеспечивается доступ	23:42:0708005:4975

1	2	3
10.	Иные сведения	Установление границ производилось на основании сведений, содержащихся на чертеже садово-огороднического товарищества «с/т «Лотос»» с учетом фактической ситуации на местности. В результате уточнения описания местоположения границ ЗУ 23:42:0708005:1767, площадь данного ЗУ не изменилась по сравнению со сведениями о площади, содержащимися в ЕГРН. Доступ к ЗУ обеспечивается посредством ЗУ с КН 23:42:0708005:4975, который является ЗУ общего назначения на территории ведения гражданами садоводства для собственных нужд.

4. Пояснения к сведениям об уточняемом земельном участке с кадастровым номером 23:42:0708005:1767 :

1.	—

1. Сведения о характерных точках границ уточняемого земельного участка с кадастровым номером 23:42:0708005:1766 :

Система координат МСК-23, зона 1 (23) Зона № 1

Обозначение характерных точек границ	Координаты, м				Метод определения координат	Формулы, примененные для расчета средней квадратической погрешности определения координат характерных точек границ (Mt), с подставленными в такие формулы значениями и итоговые (вычисленные) значения Mt, м	Описание закрепления точки
	содержатся в Едином государственном реестре недвижимости		определены в результате выполнения комплексных кадастровых работ				
	X	Y	X	Y			
1	2	3	4	5	6	7	8
н3595У	—	—	657 087,23	1 324 466,12	Метод спутниковых геодезических измерений (определений)	√(0,1^2 + 0,1^2) = 0,10	—
н4419У	—	—	657 087,55	1 324 491,12			
н4389У	—	—	657 067,55	1 324 491,38			
н4101У	—	—	657 067,23	1 324 466,38			
н3595У	—	—	657 087,23	1 324 466,12			

2. Сведения о частях границ уточняемого земельного участка с кадастровым номером 23:42:0708005:1766 :

Обозначение части границ		Горизонтальное проложение (S), м	Описание прохождения части границ	Сведения о согласовании местоположения границ (согласовано/спорное)
от т.	до т.			
1	2	3	4	5

1	2	3	4	5
н3595У	н4419У	25,00	—	согласовано
н4419У	н4389У	20,00		
н4389У	н4101У	25,00		
н4101У	н3595У	20,00		

3. Сведения о характеристиках уточняемого земельного участка с кадастровым номером 23:42:0708005:1766 :

№ п/п	Наименование характеристики земельного участка	Значение характеристики
1	2	3
1.	Адрес земельного участка	—
1.1.	Сведения о местоположении земельного участка (при отсутствии адреса) в структурированном в соответствии с федеральной информационной адресной системой виде	Российская Федерация, Краснодарский край, Ейский р-н, Ейск г, Лотос снт, д 1121
1.2.	Дополнительные сведения о местоположении земельного участка	—
2.	Площадь земельного участка ± величина погрешности определения (вычисления) площади (Р ± ΔР), м²	500 ± 8,00
3.	Формула, примененная для вычисления предельной погрешности определения площади земельного участка, с подставленными значениями и итоговые (вычисленные) значения	3,5*0,1*√(500) = 8
4.	Площадь земельного участка согласно сведениям Единого государственного реестра недвижимости (Ркад), м²	500,00
5.	Оценка расхождения Р и Ркад (Р - Ркад), м²	0
6.	Предельный минимальный и максимальный размеры земельного участка (Рмин и Рмакс), м²	Рмин = 300 Рмакс = —
7.	Вид (виды) разрешенного использования	Земельные участки садоводческих товариществ
7.1.	Дополнительные сведения об использовании земельного участка	—
8.	Кадастровый или иной государственный учетный номер (инвентарный) здания, сооружения, объекта незавершенного строительства, расположенного на земельном участке	—
9.	Сведения о земельных участках (землях общего пользования, территории общего пользования), посредством которых обеспечивается доступ	23:42:0708005:4975

1	2	3
10.	Иные сведения	Установление границ производилось на основании сведений, содержащихся на чертеже садово-огороднического товарищества «с/т «Лотос»» с учетом фактической ситуации на местности. В результате уточнения описания местоположения границ ЗУ 23:42:0708005:1766, площадь данного ЗУ не изменилась по сравнению со сведениями о площади, содержащимися в ЕГРН. Доступ к ЗУ обеспечивается посредством ЗУ с КН 23:42:0708005:4975, который является ЗУ общего назначения на территории ведения гражданами садоводства для собственных нужд.

4. Пояснения к сведениям об уточняемом земельном участке с кадастровым номером 23:42:0708005:1766 :

1.	—

1. Сведения о характерных точках границ уточняемого земельного участка с кадастровым номером 23:42:0708005:1762 :

Система координат МСК-23, зона 1 (23) Зона № 1

Обозначение характерных точек границ	Координаты, м				Метод определения координат	Формулы, примененные для расчета средней квадратической погрешности определения координат характерных точек границ (Mt), с подставленными в такие формулы значениями и итоговые (вычисленные) значения Mt, м	Описание закрепления точки
	содержатся в Едином государственном реестре недвижимости		определены в результате выполнения комплексных кадастровых работ				
	X	Y	X	Y			
1	2	3	4	5	6	7	8
н3596У	—	—	657 107,23	1 324 465,86	Метод спутниковых геодезических измерений (определений)	√(0,1^2 + 0,1^2) = 0,10	—
н4442У	—	—	657 107,55	1 324 490,86			
н4419У	—	—	657 087,55	1 324 491,12			
н3595У	—	—	657 087,23	1 324 466,12			
н3596У	—	—	657 107,23	1 324 465,86			

2. Сведения о частях границ уточняемого земельного участка с кадастровым номером 23:42:0708005:1762 :

Обозначение части границ		Горизонтальное проложение (S), м	Описание прохождения части границ	Сведения о согласовании местоположения границ (согласовано/спорное)
от т.	до т.			
1	2	3	4	5

1	2	3	4	5
н3596У	н4442У	25,00	—	согласовано
н4442У	н4419У	20,00		
н4419У	н3595У	25,00		
н3595У	н3596У	20,00		

3. Сведения о характеристиках уточняемого земельного участка с кадастровым номером 23:42:0708005:1762 :

№ п/п	Наименование характеристики земельного участка	Значение характеристики
1	2	3
1.	Адрес земельного участка	—
1.1.	Сведения о местоположении земельного участка (при отсутствии адреса) в структурированном в соответствии с федеральной информационной адресной системой виде	Российская Федерация, Краснодарский край, Ейский р-н, Ейск г, Лотос снт, д 1119
1.2.	Дополнительные сведения о местоположении земельного участка	—
2.	Площадь земельного участка ± величина погрешности определения (вычисления) площади (Р ± ΔР), м²	500 ± 8,00
3.	Формула, примененная для вычисления предельной погрешности определения площади земельного участка, с подставленными значениями и итоговые (вычисленные) значения	3,5*0,1*√(500) = 8
4.	Площадь земельного участка согласно сведениям Единого государственного реестра недвижимости (Ркад), м²	500,00
5.	Оценка расхождения Р и Ркад (Р - Ркад), м²	0
6.	Предельный минимальный и максимальный размеры земельного участка (Рмин и Рмакс), м²	Рмин = 300 Рмакс = —
7.	Вид (виды) разрешенного использования	Земельные участки садоводческих товариществ
7.1.	Дополнительные сведения об использовании земельного участка	—
8.	Кадастровый или иной государственный учетный номер (инвентарный) здания, сооружения, объекта незавершенного строительства, расположенного на земельном участке	—
9.	Сведения о земельных участках (землях общего пользования, территории общего пользования), посредством которых обеспечивается доступ	23:42:0708005:4975

1	2	3
10.	Иные сведения	Установление границ производилось на основании сведений, содержащихся на чертеже садово-огороднического товарищества «с/т «Лотос»» с учетом фактической ситуации на местности. В результате уточнения описания местоположения границ ЗУ 23:42:0708005:1762, площадь данного ЗУ не изменилась по сравнению со сведениями о площади, содержащимися в ЕГРН. Доступ к ЗУ обеспечивается посредством ЗУ с КН 23:42:0708005:4975, который является ЗУ общего назначения на территории ведения гражданами садоводства для собственных нужд.

4. Пояснения к сведениям об уточняемом земельном участке с кадастровым номером 23:42:0708005:1762 :

1.	—

1. Сведения о характерных точках границ уточняемого земельного участка с кадастровым номером 23:42:0708005:1757 :

Система координат МСК-23, зона 1 (23) Зона № 1

Обозначение характерных точек границ	Координаты, м				Метод определения координат	Формулы, примененные для расчета средней квадратической погрешности определения координат характерных точек границ (Mt), с подставленными в такие формулы значениями и итоговые (вычисленные) значения Mt, м	Описание закрепления точки
	содержатся в Едином государственном реестре недвижимости		определены в результате выполнения комплексных кадастровых работ				
	X	Y	X	Y			
1	2	3	4	5	6	7	8
н4254У	—	—	657 146,02	1 324 434,82	Метод спутниковых геодезических измерений (определений)	√(0,1^2 + 0,1^2) = 0,10	—
н4462У	—	—	657 146,11	1 324 434,82			
н4430У	—	—	657 166,02	1 324 434,56			
н3509У	—	—	657 166,34	1 324 459,56			
н3510У	—	—	657 146,34	1 324 459,82			
н4254У	—	—	657 146,02	1 324 434,82			

2. Сведения о частях границ уточняемого земельного участка с кадастровым номером 23:42:0708005:1757 :

Обозначение части границ		Горизонтальное проложение (S), м	Описание прохождения части границ	Сведения о согласовании местоположения границ (согласовано/спорное)
от т.	до т.			
1	2	3	4	5
н4254У	н4462У	0,09	—	согласовано
н4462У	н4430У	19,91		
н4430У	н3509У	25,00		
н3509У	н3510У	20,00		
н3510У	н4254У	25,00		

3. Сведения о характеристиках уточняемого земельного участка с кадастровым номером 23:42:0708005:1757 :

№ п/п	Наименование характеристики земельного участка	Значение характеристики
1	2	3
1.	Адрес земельного участка	—
1.1.	Сведения о местоположении земельного участка (при отсутствии адреса) в структурированном в соответствии с федеральной информационной адресной системой виде	Российская Федерация, Краснодарский край, Ейский р-н, Ейск г, Лотос снт, д 1114
1.2.	Дополнительные сведения о местоположении земельного участка	—
2.	Площадь земельного участка ± величина погрешности определения (вычисления) площади (Р ± ΔР), м²	500 ± 8,00
3.	Формула, примененная для вычисления предельной погрешности определения площади земельного участка, с подставленными значениями и итоговые (вычисленные) значения	3,5*0,1*√(500) = 8
4.	Площадь земельного участка согласно сведениям Единого государственного реестра недвижимости (Ркад), м²	500,00
5.	Оценка расхождения Р и Ркад (Р - Ркад), м²	0
6.	Предельный минимальный и максимальный размеры земельного участка (Рмин и Рмакс), м²	Рмин = 300 Рмакс = —
7.	Вид (виды) разрешенного использования	для садоводства
7.1.	Дополнительные сведения об использовании земельного участка	—
8.	Кадастровый или иной государственный учетный номер (инвентарный) здания, сооружения, объекта незавершенного строительства, расположенного на земельном участке	—

1	2	3
9.	Сведения о земельных участках (землях общего пользования, территории общего пользования), посредством которых обеспечивается доступ	23:42:0708005:4975
10.	Иные сведения	Установление границ производилось на основании сведений, содержащихся на чертеже садово-огороднического товарищества «с/т «Лотос»» с учетом фактической ситуации на местности. В результате уточнения описания местоположения границ ЗУ 23:42:0708005:1757, площадь данного ЗУ не изменилась по сравнению со сведениями о площади, содержащимися в ЕГРН. Доступ к ЗУ обеспечивается посредством ЗУ с КН 23:42:0708005:4975, который является ЗУ общего назначения на территории ведения гражданами садоводства для собственных нужд.

4. Пояснения к сведениям об уточняемом земельном участке с кадастровым номером 23:42:0708005:1757 :

1.	—

1. Сведения о характерных точках границ уточняемого земельного участка с кадастровым номером 23:42:0708005:1756 :

Система координат МСК-23, зона 1 (23) Зона № 1

Обозначение характерных точек границ	Координаты, м				Метод определения координат	Формулы, примененные для расчета средней квадратической погрешности определения координат характерных точек границ (Mt), с подставленными в такие формулы значениями и итоговые (вычисленные) значения Mt, м	Описание закрепления точки
	содержатся в Едином государственном реестре недвижимости		определены в результате выполнения комплексных кадастровых работ				
	X	Y	X	Y			
1	2	3	4	5	6	7	8
н3599У	—	—	657 167,23	1 324 465,08	Метод спутниковых геодезических измерений (определений)	√(0,1^2 + 0,1^2) = 0,10	—
н4157У	—	—	657 167,55	1 324 490,08			
н4429У	—	—	657 147,55	1 324 490,34			
н3598У	—	—	657 147,23	1 324 465,34			
н3599У	—	—	657 167,23	1 324 465,08			

2. Сведения о частях границ уточняемого земельного участка с кадастровым номером 23:42:0708005:1756 :

Обозначение части границ		Горизонтальное проложение (S), м	Описание прохождения части границ	Сведения о согласовании местоположения границ (согласовано/спорное)
от т.	до т.			
1	2	3	4	5
н3599У	н4157У	25,00	—	согласовано
н4157У	н4429У	20,00		
н4429У	н3598У	25,00		
н3598У	н3599У	20,00		

3. Сведения о характеристиках уточняемого земельного участка с кадастровым номером 23:42:0708005:1756 :

№ п/п	Наименование характеристики земельного участка	Значение характеристики
1	2	3
1.	Адрес земельного участка	—
1.1.	Сведения о местоположении земельного участка (при отсутствии адреса) в структурированном в соответствии с федеральной информационной адресной системой виде	Российская Федерация, Краснодарский край, Ейский р-н, Ейск г, Лотос снт, д 1113
1.2.	Дополнительные сведения о местоположении земельного участка	—
2.	Площадь земельного участка ± величина погрешности определения (вычисления) площади (Р ± ΔР), м²	500 ± 8,00
3.	Формула, примененная для вычисления предельной погрешности определения площади земельного участка, с подставленными значениями и итоговые (вычисленные) значения	3,5*0,1*√(500) = 8
4.	Площадь земельного участка согласно сведениям Единого государственного реестра недвижимости (Ркад), м²	500,00
5.	Оценка расхождения Р и Ркад (Р - Ркад), м²	0
6.	Предельный минимальный и максимальный размеры земельного участка (Рмин и Рмакс), м²	Рмин = 300 Рмакс = —
7.	Вид (виды) разрешенного использования	Земельные участки садоводческих товариществ
7.1.	Дополнительные сведения об использовании земельного участка	—
8.	Кадастровый или иной государственный учетный номер (инвентарный) здания, сооружения, объекта незавершенного строительства, расположенного на земельном участке	—
9.	Сведения о земельных участках (землях общего пользования, территории общего пользования), посредством которых обеспечивается доступ	23:42:0708005:4975

1	2	3
10.	Иные сведения	Установление границ производилось на основании сведений, содержащихся на чертеже садово-огороднического товарищества «с/т «Лотос»» с учетом фактической ситуации на местности. В результате уточнения описания местоположения границ ЗУ 23:42:0708005:1756, площадь данного ЗУ не изменилась по сравнению со сведениями о площади, содержащимися в ЕГРН. Доступ к ЗУ обеспечивается посредством ЗУ с КН 23:42:0708005:4975, который является ЗУ общего назначения на территории ведения гражданами садоводства для собственных нужд.

4. Пояснения к сведениям об уточняемом земельном участке с кадастровым номером 23:42:0708005:1756 :

1.	—

1. Сведения о характерных точках границ уточняемого земельного участка с кадастровым номером 23:42:0708005:1755 :

Система координат МСК-23, зона 1 (23) Зона № 1

Обозначение характерных точек границ	Координаты, м				Метод определения координат	Формулы, примененные для расчета средней квадратической погрешности определения координат характерных точек границ (Mt), с подставленными в такие формулы значениями и итоговые (вычисленные) значения Mt, м	Описание закрепления точки
	содержатся в Едином государственном реестре недвижимости		определены в результате выполнения комплексных кадастровых работ				
	X	Y	X	Y			
1	2	3	4	5	6	7	8
н4430У	—	—	657 166,02	1 324 434,56	Метод спутниковых геодезических измерений (определений)	√(0,1^2 + 0,1^2) = 0,10	—
н4095У	—	—	657 186,02	1 324 434,30			
н3508У	—	—	657 186,34	1 324 459,30			
н3509У	—	—	657 166,34	1 324 459,56			
н4430У	—	—	657 166,02	1 324 434,56			

2. Сведения о частях границ уточняемого земельного участка с кадастровым номером 23:42:0708005:1755 :

Обозначение части границ		Горизонтальное проложение (S), м	Описание прохождения части границ	Сведения о согласовании местоположения границ (согласовано/спорное)
от т.	до т.			
1	2	3	4	5

1	2	3	4	5
н4430У	н4095У	20,00	—	согласовано
н4095У	н3508У	25,00		
н3508У	н3509У	20,00		
н3509У	н4430У	25,00		

3. Сведения о характеристиках уточняемого земельного участка с кадастровым номером 23:42:0708005:1755 :

№ п/п	Наименование характеристики земельного участка	Значение характеристики
1	2	3
1.	Адрес земельного участка	—
1.1.	Сведения о местоположении земельного участка (при отсутствии адреса) в структурированном в соответствии с федеральной информационной адресной системой виде	Российская Федерация, Краснодарский край, Ейский р-н, Ейск г, Лотос снт, д 1112
1.2.	Дополнительные сведения о местоположении земельного участка	—
2.	Площадь земельного участка ± величина погрешности определения (вычисления) площади (Р ± ΔР), м²	500 ± 8,00
3.	Формула, примененная для вычисления предельной погрешности определения площади земельного участка, с подставленными значениями и итоговые (вычисленные) значения	3,5*0,1*√(500) = 8
4.	Площадь земельного участка согласно сведениям Единого государственного реестра недвижимости (Ркад), м²	500,00
5.	Оценка расхождения Р и Ркад (Р - Ркад), м²	0
6.	Предельный минимальный и максимальный размеры земельного участка (Рмин и Рмакс), м²	Рмин = 300 Рмакс = —
7.	Вид (виды) разрешенного использования	Земельные участки садоводческих товариществ
7.1.	Дополнительные сведения об использовании земельного участка	—
8.	Кадастровый или иной государственный учетный номер (инвентарный) здания, сооружения, объекта незавершенного строительства, расположенного на земельном участке	—
9.	Сведения о земельных участках (землях общего пользования, территории общего пользования), посредством которых обеспечивается доступ	23:42:0708005:4975

1	2	3
10.	Иные сведения	Установление границ производилось на основании сведений, содержащихся на чертеже садово-огороднического товарищества «с/т «Лотос»» с учетом фактической ситуации на местности. В результате уточнения описания местоположения границ ЗУ 23:42:0708005:1755, площадь данного ЗУ не изменилась по сравнению со сведениями о площади, содержащимися в ЕГРН. Доступ к ЗУ обеспечивается посредством ЗУ с КН 23:42:0708005:4975, который является ЗУ общего назначения на территории ведения гражданами садоводства для собственных нужд.

4. Пояснения к сведениям об уточняемом земельном участке с кадастровым номером 23:42:0708005:1755 :

1.	—

1. Сведения о характерных точках границ уточняемого земельного участка с кадастровым номером 23:42:0708005:1753 :

Система координат МСК-23, зона 1 (23) Зона № 1

Обозначение характерных точек границ	Координаты, м				Метод определения координат	Формулы, примененные для расчета средней квадратической погрешности определения координат характерных точек границ (Mt), с подставленными в такие формулы значениями и итоговые (вычисленные) значения Mt, м	Описание закрепления точки
	содержатся в Едином государственном реестре недвижимости		определены в результате выполнения комплексных кадастровых работ				
	X	Y	X	Y			
1	2	3	4	5	6	7	8
н3600У	—	—	657 187,23	1 324 464,82	Метод спутниковых геодезических измерений (определений)	√(0,1^2 + 0,1^2) = 0,10	—
н4316У	—	—	657 187,55	1 324 489,82			
н4157У	—	—	657 167,55	1 324 490,08			
н3599У	—	—	657 167,23	1 324 465,08			
н3600У	—	—	657 187,23	1 324 464,82			

2. Сведения о частях границ уточняемого земельного участка с кадастровым номером 23:42:0708005:1753 :

Обозначение части границ		Горизонтальное проложение (S), м	Описание прохождения части границ	Сведения о согласовании местоположения границ (согласовано/спорное)
от т.	до т.			
1	2	3	4	5

1	2	3	4	5
н3600У	н4316У	25,00	—	согласовано
н4316У	н4157У	20,00		
н4157У	н3599У	25,00		
н3599У	н3600У	20,00		

3. Сведения о характеристиках уточняемого земельного участка с кадастровым номером 23:42:0708005:1753 :

№ п/п	Наименование характеристики земельного участка	Значение характеристики
1	2	3
1.	Адрес земельного участка	—
1.1.	Сведения о местоположении земельного участка (при отсутствии адреса) в структурированном в соответствии с федеральной информационной адресной системой виде	Российская Федерация, Краснодарский край, Ейский р-н, Ейск г, Лотос снт, д 1111
1.2.	Дополнительные сведения о местоположении земельного участка	—
2.	Площадь земельного участка ± величина погрешности определения (вычисления) площади (Р ± ΔР), м²	500 ± 8,00
3.	Формула, примененная для вычисления предельной погрешности определения площади земельного участка, с подставленными значениями и итоговые (вычисленные) значения	3,5*0,1*√(500) = 8
4.	Площадь земельного участка согласно сведениям Единого государственного реестра недвижимости (Ркад), м²	500,00
5.	Оценка расхождения Р и Ркад (Р - Ркад), м²	0
6.	Предельный минимальный и максимальный размеры земельного участка (Рмин и Рмакс), м²	Рмин = 300 Рмакс = —
7.	Вид (виды) разрешенного использования	Земельные участки садоводческих товариществ
7.1.	Дополнительные сведения об использовании земельного участка	—
8.	Кадастровый или иной государственный учетный номер (инвентарный) здания, сооружения, объекта незавершенного строительства, расположенного на земельном участке	—
9.	Сведения о земельных участках (землях общего пользования, территории общего пользования), посредством которых обеспечивается доступ	23:42:0708005:4975

1	2	3
10.	Иные сведения	Установление границ производилось на основании сведений, содержащихся на чертеже садово-огороднического товарищества «с/т «Лотос»» с учетом фактической ситуации на местности. В результате уточнения описания местоположения границ ЗУ 23:42:0708005:1753, площадь данного ЗУ не изменилась по сравнению со сведениями о площади, содержащимися в ЕГРН. Доступ к ЗУ обеспечивается посредством ЗУ с КН 23:42:0708005:4975, который является ЗУ общего назначения на территории ведения гражданами садоводства для собственных нужд.

4. Пояснения к сведениям об уточняемом земельном участке с кадастровым номером 23:42:0708005:1753 :

1.	—

1. Сведения о характерных точках границ уточняемого земельного участка с кадастровым номером 23:42:0708005:1752 :

Система координат МСК-23, зона 1 (23) Зона № 1

Обозначение характерных точек границ	Координаты, м				Метод определения координат	Формулы, примененные для расчета средней квадратической погрешности определения координат характерных точек границ (Mt), с подставленными в такие формулы значениями и итоговые (вычисленные) значения Mt, м	Описание закрепления точки
	содержатся в Едином государственном реестре недвижимости		определены в результате выполнения комплексных кадастровых работ				
	X	Y	X	Y			
1	2	3	4	5	6	7	8
н4095У	—	—	657 186,02	1 324 434,30	Метод спутниковых геодезических измерений (определений)	√(0,1^2 + 0,1^2) = 0,10	—
н2181У	—	—	657 206,02	1 324 434,04			
н3507У	—	—	657 206,34	1 324 459,04			
н3508У	—	—	657 186,34	1 324 459,30			
н4095У	—	—	657 186,02	1 324 434,30			

2. Сведения о частях границ уточняемого земельного участка с кадастровым номером 23:42:0708005:1752 :

Обозначение части границ		Горизонтальное проложение (S), м	Описание прохождения части границ	Сведения о согласовании местоположения границ (согласовано/спорное)
от т.	до т.			
1	2	3	4	5

1	2	3	4	5
н4095У	н2181У	20,00	—	согласовано
н2181У	н3507У	25,00		
н3507У	н3508У	20,00		
н3508У	н4095У	25,00		

3. Сведения о характеристиках уточняемого земельного участка с кадастровым номером 23:42:0708005:1752 :

№ п/п	Наименование характеристики земельного участка	Значение характеристики
1	2	3
1.	Адрес земельного участка	—
1.1.	Сведения о местоположении земельного участка (при отсутствии адреса) в структурированном в соответствии с федеральной информационной адресной системой виде	Российская Федерация, Краснодарский край, Ейский р-н, Ейск г, Лотос снт, д 1110
1.2.	Дополнительные сведения о местоположении земельного участка	—
2.	Площадь земельного участка ± величина погрешности определения (вычисления) площади (Р ± ΔР), м²	500 ± 8,00
3.	Формула, примененная для вычисления предельной погрешности определения площади земельного участка, с подставленными значениями и итоговые (вычисленные) значения	3,5*0,1*√(500) = 8
4.	Площадь земельного участка согласно сведениям Единого государственного реестра недвижимости (Ркад), м²	500,00
5.	Оценка расхождения Р и Ркад (Р - Ркад), м²	0
6.	Предельный минимальный и максимальный размеры земельного участка (Рмин и Рмакс), м²	Рмин = 300 Рмакс = —
7.	Вид (виды) разрешенного использования	Земельные участки садоводческих товариществ
7.1.	Дополнительные сведения об использовании земельного участка	—
8.	Кадастровый или иной государственный учетный номер (инвентарный) здания, сооружения, объекта незавершенного строительства, расположенного на земельном участке	—
9.	Сведения о земельных участках (землях общего пользования, территории общего пользования), посредством которых обеспечивается доступ	23:42:0708005:4975

1	2	3
10.	Иные сведения	Установление границ производилось на основании сведений, содержащихся на чертеже садово-огороднического товарищества «с/т «Лотос»» с учетом фактической ситуации на местности. В результате уточнения описания местоположения границ ЗУ 23:42:0708005:1752, площадь данного ЗУ не изменилась по сравнению со сведениями о площади, содержащимися в ЕГРН. Доступ к ЗУ обеспечивается посредством ЗУ с КН 23:42:0708005:4975, который является ЗУ общего назначения на территории ведения гражданами садоводства для собственных нужд.

4. Пояснения к сведениям об уточняемом земельном участке с кадастровым номером 23:42:0708005:1752 :

1.	—

1. Сведения о характерных точках границ уточняемого земельного участка с кадастровым номером 23:42:0708005:1745 :

Система координат МСК-23, зона 1 (23) Зона № 1

Обозначение характерных точек границ	Координаты, м				Метод определения координат	Формулы, примененные для расчета средней квадратической погрешности определения координат характерных точек границ (Mt), с подставленными в такие формулы значениями и итоговые (вычисленные) значения Mt, м	Описание закрепления точки
	содержатся в Едином государственном реестре недвижимости		определены в результате выполнения комплексных кадастровых работ				
	X	Y	X	Y			
1	2	3	4	5	6	7	8
н3603У	—	—	657 247,23	1 324 464,04	Метод спутниковых геодезических измерений (определений)	√(0,1^2 + 0,1^2) = 0,10	—
н4413У	—	—	657 247,55	1 324 489,04			
н4438У	—	—	657 227,55	1 324 489,30			
н3602У	—	—	657 227,23	1 324 464,30			
н3603У	—	—	657 247,23	1 324 464,04			

2. Сведения о частях границ уточняемого земельного участка с кадастровым номером 23:42:0708005:1745 :

Обозначение части границ		Горизонтальное проложение (S), м	Описание прохождения части границ	Сведения о согласовании местоположения границ (согласовано/спорное)
от т.	до т.			
1	2	3	4	5

1	2	3	4	5
н3603У	н4413У	25,00	—	согласовано
н4413У	н4438У	20,00		
н4438У	н3602У	25,00		
н3602У	н3603У	20,00		

3. Сведения о характеристиках уточняемого земельного участка с кадастровым номером 23:42:0708005:1745 :

№ п/п	Наименование характеристики земельного участка	Значение характеристики
1	2	3
1.	Адрес земельного участка	—
1.1.	Сведения о местоположении земельного участка (при отсутствии адреса) в структурированном в соответствии с федеральной информационной адресной системой виде	Российская Федерация, Краснодарский край, Ейский р-н, Ейск г, Лотос снт, д 1105
1.2.	Дополнительные сведения о местоположении земельного участка	—
2.	Площадь земельного участка ± величина погрешности определения (вычисления) площади (Р ± ΔР), м²	500 ± 8,00
3.	Формула, примененная для вычисления предельной погрешности определения площади земельного участка, с подставленными значениями и итоговые (вычисленные) значения	3,5*0,1*√(500) = 8
4.	Площадь земельного участка согласно сведениям Единого государственного реестра недвижимости (Ркад), м²	500,00
5.	Оценка расхождения Р и Ркад (Р - Ркад), м²	0
6.	Предельный минимальный и максимальный размеры земельного участка (Рмин и Рмакс), м²	Рмин = 300 Рмакс = —
7.	Вид (виды) разрешенного использования	Земельные участки садоводческих товариществ
7.1.	Дополнительные сведения об использовании земельного участка	—
8.	Кадастровый или иной государственный учетный номер (инвентарный) здания, сооружения, объекта незавершенного строительства, расположенного на земельном участке	—
9.	Сведения о земельных участках (землях общего пользования, территории общего пользования), посредством которых обеспечивается доступ	23:42:0708005:4975

1	2	3
10.	Иные сведения	Установление границ производилось на основании сведений, содержащихся на чертеже садово-огороднического товарищества «с/т «Лотос»» с учетом фактической ситуации на местности. В результате уточнения описания местоположения границ ЗУ 23:42:0708005:1745, площадь данного ЗУ не изменилась по сравнению со сведениями о площади, содержащимися в ЕГРН. Доступ к ЗУ обеспечивается посредством ЗУ с КН 23:42:0708005:4975, который является ЗУ общего назначения на территории ведения гражданами садоводства для собственных нужд.

4. Пояснения к сведениям об уточняемом земельном участке с кадастровым номером 23:42:0708005:1745 :

1.	—

1. Сведения о характерных точках границ уточняемого земельного участка с кадастровым номером 23:42:0708005:1742 :

Система координат МСК-23, зона 1 (23) Зона № 1

Обозначение характерных точек границ	Координаты, м				Метод определения координат	Формулы, примененные для расчета средней квадратической погрешности определения координат характерных точек границ (Mt), с подставленными в такие формулы значениями и итоговые (вычисленные) значения Mt, м	Описание закрепления точки
	содержатся в Едином государственном реестре недвижимости		определены в результате выполнения комплексных кадастровых работ				
	X	Y	X	Y			
1	2	3	4	5	6	7	8
н3604У	—	—	657 267,23	1 324 463,78	Метод спутниковых геодезических измерений (определений)	√(0,1^2 + 0,1^2) = 0,10	—
н4237У	—	—	657 267,55	1 324 488,78			
н4413У	—	—	657 247,55	1 324 489,04			
н3603У	—	—	657 247,23	1 324 464,04			
н3604У	—	—	657 267,23	1 324 463,78			

2. Сведения о частях границ уточняемого земельного участка с кадастровым номером 23:42:0708005:1742 :

Обозначение части границ		Горизонтальное проложение (S), м	Описание прохождения части границ	Сведения о согласовании местоположения границ (согласовано/спорное)
от т.	до т.			
1	2	3	4	5

1	2	3	4	5
н3604У	н4237У	25,00	—	согласовано
н4237У	н4413У	20,00		
н4413У	н3603У	25,00		
н3603У	н3604У	20,00		

3. Сведения о характеристиках уточняемого земельного участка с кадастровым номером 23:42:0708005:1742 :

№ п/п	Наименование характеристики земельного участка	Значение характеристики
1	2	3
1.	Адрес земельного участка	—
1.1.	Сведения о местоположении земельного участка (при отсутствии адреса) в структурированном в соответствии с федеральной информационной адресной системой виде	Российская Федерация, Краснодарский край, Ейский р-н, Ейск г, Лотос снт, уч 1103
1.2.	Дополнительные сведения о местоположении земельного участка	—
2.	Площадь земельного участка ± величина погрешности определения (вычисления) площади (Р ± ΔР), м²	500 ± 8,00
3.	Формула, примененная для вычисления предельной погрешности определения площади земельного участка, с подставленными значениями и итоговые (вычисленные) значения	3,5*0,1*√(500) = 8
4.	Площадь земельного участка согласно сведениям Единого государственного реестра недвижимости (Ркад), м²	500,00
5.	Оценка расхождения Р и Ркад (Р - Ркад), м²	0
6.	Предельный минимальный и максимальный размеры земельного участка (Рмин и Рмакс), м²	Рмин = 300 Рмакс = —
7.	Вид (виды) разрешенного использования	Земельные участки садоводческих товариществ
7.1.	Дополнительные сведения об использовании земельного участка	—
8.	Кадастровый или иной государственный учетный номер (инвентарный) здания, сооружения, объекта незавершенного строительства, расположенного на земельном участке	—
9.	Сведения о земельных участках (землях общего пользования, территории общего пользования), посредством которых обеспечивается доступ	23:42:0708005:4975

1	2	3
10.	Иные сведения	Установление границ производилось на основании сведений, содержащихся на чертеже садово-огороднического товарищества «с/т «Лотос»» с учетом фактической ситуации на местности. В результате уточнения описания местоположения границ ЗУ 23:42:0708005:1742, площадь данного ЗУ не изменилась по сравнению со сведениями о площади, содержащимися в ЕГРН. Доступ к ЗУ обеспечивается посредством ЗУ с КН 23:42:0708005:4975, который является ЗУ общего назначения на территории ведения гражданами садоводства для собственных нужд.

4. Пояснения к сведениям об уточняемом земельном участке с кадастровым номером 23:42:0708005:1742 :

1.	—

1. Сведения о характерных точках границ уточняемого земельного участка с кадастровым номером 23:42:0708005:1729 :

Система координат МСК-23, зона 1 (23) Зона № 1

Обозначение характерных точек границ	Координаты, м				Метод определения координат	Формулы, примененные для расчета средней квадратической погрешности определения координат характерных точек границ (Mt), с подставленными в такие формулы значениями и итоговые (вычисленные) значения Mt, м	Описание закрепления точки
	содержатся в Едином государственном реестре недвижимости		определены в результате выполнения комплексных кадастровых работ				
	X	Y	X	Y			
1	2	3	4	5	6	7	8
н4332У	—	—	657 345,91	1 324 432,94	Метод спутниковых геодезических измерений (определений)	√(0,1^2 + 0,1^2) = 0,10	—
н4410У	—	—	657 365,89	1 324 432,73			
н3554У	—	—	657 366,21	1 324 457,73			
н3555У	—	—	657 346,21	1 324 457,99			
н4332У	—	—	657 345,91	1 324 432,94			

2. Сведения о частях границ уточняемого земельного участка с кадастровым номером 23:42:0708005:1729 :

Обозначение части границ		Горизонтальное проложение (S), м	Описание прохождения части границ	Сведения о согласовании местоположения границ (согласовано/спорное)
от т.	до т.			
1	2	3	4	5

1	2	3	4	5
н4332У	н4410У	19,98	—	согласовано
н4410У	н3554У	25,00		
н3554У	н3555У	20,00		
н3555У	н4332У	25,05		

3. Сведения о характеристиках уточняемого земельного участка с кадастровым номером 23:42:0708005:1729 :

№ п/п	Наименование характеристики земельного участка	Значение характеристики
1	2	3
1.	Адрес земельного участка	—
1.1.	Сведения о местоположении земельного участка (при отсутствии адреса) в структурированном в соответствии с федеральной информационной адресной системой виде	Российская Федерация, Краснодарский край, Ейский р-н, Ейск г, Лотос снт, д 1094
1.2.	Дополнительные сведения о местоположении земельного участка	—
2.	Площадь земельного участка ± величина погрешности определения (вычисления) площади (Р ± ΔР), м²	500 ± 8,00
3.	Формула, примененная для вычисления предельной погрешности определения площади земельного участка, с подставленными значениями и итоговые (вычисленные) значения	3,5*0,1*√(500) = 8
4.	Площадь земельного участка согласно сведениям Единого государственного реестра недвижимости (Ркад), м²	500,00
5.	Оценка расхождения Р и Ркад (Р - Ркад), м²	0
6.	Предельный минимальный и максимальный размеры земельного участка (Рмин и Рмакс), м²	Рмин = 300 Рмакс = —
7.	Вид (виды) разрешенного использования	Земельные участки садоводческих товариществ
7.1.	Дополнительные сведения об использовании земельного участка	—
8.	Кадастровый или иной государственный учетный номер (инвентарный) здания, сооружения, объекта незавершенного строительства, расположенного на земельном участке	—
9.	Сведения о земельных участках (землях общего пользования, территории общего пользования), посредством которых обеспечивается доступ	23:42:0708005:4975

1	2	3
10.	Иные сведения	Установление границ производилось на основании сведений, содержащихся на чертеже садово-огороднического товарищества «с/т «Лотос»» с учетом фактической ситуации на местности. В результате уточнения описания местоположения границ ЗУ 23:42:0708005:1729, площадь данного ЗУ не изменилась по сравнению со сведениями о площади, содержащимися в ЕГРН. Доступ к ЗУ обеспечивается посредством ЗУ с КН 23:42:0708005:4975, который является ЗУ общего назначения на территории ведения гражданами садоводства для собственных нужд.

4. Пояснения к сведениям об уточняемом земельном участке с кадастровым номером 23:42:0708005:1729 :

1.	—

1. Сведения о характерных точках границ уточняемого земельного участка с кадастровым номером 23:42:0708005:1727 :

Система координат МСК-23, зона 1 (23) Зона № 1

Обозначение характерных точек границ	Координаты, м				Метод определения координат	Формулы, примененные для расчета средней квадратической погрешности определения координат характерных точек границ (Mt), с подставленными в такие формулы значениями и итоговые (вычисленные) значения Mt, м	Описание закрепления точки
	содержатся в Едином государственном реестре недвижимости		определены в результате выполнения комплексных кадастровых работ				
	X	Y	X	Y			
1	2	3	4	5	6	7	8
н4410У	—	—	657 365,89	1 324 432,73	Метод спутниковых геодезических измерений (определений)	√(0,1^2 + 0,1^2) = 0,10	—
н4124У	—	—	657 385,89	1 324 432,47			
н3553У	—	—	657 386,21	1 324 457,47			
н3554У	—	—	657 366,21	1 324 457,73			
н4410У	—	—	657 365,89	1 324 432,73			

2. Сведения о частях границ уточняемого земельного участка с кадастровым номером 23:42:0708005:1727 :

Обозначение части границ		Горизонтальное проложение (S), м	Описание прохождения части границ	Сведения о согласовании местоположения границ (согласовано/спорное)
от т.	до т.			
1	2	3	4	5

1	2	3	4	5
н4410У	н4124У	20,00	—	согласовано
н4124У	н3553У	25,00		
н3553У	н3554У	20,00		
н3554У	н4410У	25,00		

3. Сведения о характеристиках уточняемого земельного участка с кадастровым номером 23:42:0708005:1727 :

№ п/п	Наименование характеристики земельного участка	Значение характеристики
1	2	3
1.	Адрес земельного участка	—
1.1.	Сведения о местоположении земельного участка (при отсутствии адреса) в структурированном в соответствии с федеральной информационной адресной системой виде	Российская Федерация, Краснодарский край, Ейский р-н, Ейск г, Лотос снт, д 1092
1.2.	Дополнительные сведения о местоположении земельного участка	—
2.	Площадь земельного участка ± величина погрешности определения (вычисления) площади (Р ± ΔР), м²	500 ± 8,00
3.	Формула, примененная для вычисления предельной погрешности определения площади земельного участка, с подставленными значениями и итоговые (вычисленные) значения	3,5*0,1*√(500) = 8
4.	Площадь земельного участка согласно сведениям Единого государственного реестра недвижимости (Ркад), м²	500,00
5.	Оценка расхождения Р и Ркад (Р - Ркад), м²	0
6.	Предельный минимальный и максимальный размеры земельного участка (Рмин и Рмакс), м²	Рмин = 300 Рмакс = —
7.	Вид (виды) разрешенного использования	Земельные участки садоводческих товариществ
7.1.	Дополнительные сведения об использовании земельного участка	—
8.	Кадастровый или иной государственный учетный номер (инвентарный) здания, сооружения, объекта незавершенного строительства, расположенного на земельном участке	—
9.	Сведения о земельных участках (землях общего пользования, территории общего пользования), посредством которых обеспечивается доступ	23:42:0708005:4975

1	2	3
10.	Иные сведения	Установление границ производилось на основании сведений, содержащихся на чертеже садово-огороднического товарищества «с/т «Лотос»» с учетом фактической ситуации на местности. В результате уточнения описания местоположения границ ЗУ 23:42:0708005:1727, площадь данного ЗУ не изменилась по сравнению со сведениями о площади, содержащимися в ЕГРН. Доступ к ЗУ обеспечивается посредством ЗУ с КН 23:42:0708005:4975, который является ЗУ общего назначения на территории ведения гражданами садоводства для собственных нужд.

4. Пояснения к сведениям об уточняемом земельном участке с кадастровым номером 23:42:0708005:1727 :

1.	—

1. Сведения о характерных точках границ уточняемого земельного участка с кадастровым номером 23:42:0708005:1726 :

Система координат МСК-23, зона 1 (23) Зона № 1

Обозначение характерных точек границ	Координаты, м				Метод определения координат	Формулы, примененные для расчета средней квадратической погрешности определения координат характерных точек границ (Mt), с подставленными в такие формулы значениями и итоговые (вычисленные) значения Mt, м	Описание закрепления точки
	содержатся в Едином государственном реестре недвижимости		определены в результате выполнения комплексных кадастровых работ				
	X	Y	X	Y			
1	2	3	4	5	6	7	8
н3610У	—	—	657 387,23	1 324 462,22	Метод спутниковых геодезических измерений (определений)	√(0,1^2 + 0,1^2) = 0,10	—
н4479У	—	—	657 387,55	1 324 487,22			
н4235У	—	—	657 367,55	1 324 487,48			
н3609У	—	—	657 367,23	1 324 462,48			
н3610У	—	—	657 387,23	1 324 462,22			

2. Сведения о частях границ уточняемого земельного участка с кадастровым номером 23:42:0708005:1726 :

Обозначение части границ		Горизонтальное проложение (S), м	Описание прохождения части границ	Сведения о согласовании местоположения границ (согласовано/спорное)
от т.	до т.			
1	2	3	4	5

1	2	3	4	5
н3610У	н4479У	25,00	—	согласовано
н4479У	н4235У	20,00		
н4235У	н3609У	25,00		
н3609У	н3610У	20,00		

3. Сведения о характеристиках уточняемого земельного участка с кадастровым номером 23:42:0708005:1726 :

№ п/п	Наименование характеристики земельного участка	Значение характеристики
1	2	3
1.	Адрес земельного участка	—
1.1.	Сведения о местоположении земельного участка (при отсутствии адреса) в структурированном в соответствии с федеральной информационной адресной системой виде	Российская Федерация, Краснодарский край, Ейский р-н, Ейск г, Лотос снт, д 1091
1.2.	Дополнительные сведения о местоположении земельного участка	—
2.	Площадь земельного участка ± величина погрешности определения (вычисления) площади (Р ± ΔР), м²	500 ± 8,00
3.	Формула, примененная для вычисления предельной погрешности определения площади земельного участка, с подставленными значениями и итоговые (вычисленные) значения	3,5*0,1*√(500) = 8
4.	Площадь земельного участка согласно сведениям Единого государственного реестра недвижимости (Ркад), м²	500,00
5.	Оценка расхождения Р и Ркад (Р - Ркад), м²	0
6.	Предельный минимальный и максимальный размеры земельного участка (Рмин и Рмакс), м²	Рмин = 300 Рмакс = —
7.	Вид (виды) разрешенного использования	Земельные участки садоводческих товариществ
7.1.	Дополнительные сведения об использовании земельного участка	—
8.	Кадастровый или иной государственный учетный номер (инвентарный) здания, сооружения, объекта незавершенного строительства, расположенного на земельном участке	—
9.	Сведения о земельных участках (землях общего пользования, территории общего пользования), посредством которых обеспечивается доступ	23:42:0708005:4975

1	2	3
10.	Иные сведения	Установление границ производилось на основании сведений, содержащихся на чертеже садово-огороднического товарищества «с/т «Лотос»» с учетом фактической ситуации на местности. В результате уточнения описания местоположения границ ЗУ 23:42:0708005:1726, площадь данного ЗУ не изменилась по сравнению со сведениями о площади, содержащимися в ЕГРН. Доступ к ЗУ обеспечивается посредством ЗУ с КН 23:42:0708005:4975, который является ЗУ общего назначения на территории ведения гражданами садоводства для собственных нужд.

4. Пояснения к сведениям об уточняемом земельном участке с кадастровым номером 23:42:0708005:1726 :

1.	—

1. Сведения о характерных точках границ уточняемого земельного участка с кадастровым номером 23:42:0708005:1724 :

Система координат МСК-23, зона 1 (23) Зона № 1

Обозначение характерных точек границ	Координаты, м				Метод определения координат	Формулы, примененные для расчета средней квадратической погрешности определения координат характерных точек границ (Mt), с подставленными в такие формулы значениями и итоговые (вычисленные) значения Mt, м	Описание закрепления точки
	содержатся в Едином государственном реестре недвижимости		определены в результате выполнения комплексных кадастровых работ				
	X	Y	X	Y			
1	2	3	4	5	6	7	8
н4124У	—	—	657 385,89	1 324 432,47	Метод спутниковых геодезических измерений (определений)	√(0,1^2 + 0,1^2) = 0,10	—
н4348У	—	—	657 405,89	1 324 432,21			
н3552У	—	—	657 406,21	1 324 457,21			
н3553У	—	—	657 386,21	1 324 457,47			
н4124У	—	—	657 385,89	1 324 432,47			

2. Сведения о частях границ уточняемого земельного участка с кадастровым номером 23:42:0708005:1724 :

Обозначение части границ		Горизонтальное проложение (S), м	Описание прохождения части границ	Сведения о согласовании местоположения границ (согласовано/спорное)
от т.	до т.			
1	2	3	4	5

1	2	3	4	5
н4124У	н4348У	20,00	—	согласовано
н4348У	н3552У	25,00		
н3552У	н3553У	20,00		
н3553У	н4124У	25,00		

3. Сведения о характеристиках уточняемого земельного участка с кадастровым номером 23:42:0708005:1724 :

№ п/п	Наименование характеристики земельного участка	Значение характеристики
1	2	3
1.	Адрес земельного участка	—
1.1.	Сведения о местоположении земельного участка (при отсутствии адреса) в структурированном в соответствии с федеральной информационной адресной системой виде	Российская Федерация, Краснодарский край, Ейский р-н, Ейск г, Лотос снт, д 1090
1.2.	Дополнительные сведения о местоположении земельного участка	—
2.	Площадь земельного участка ± величина погрешности определения (вычисления) площади (Р ± ΔР), м²	500 ± 8,00
3.	Формула, примененная для вычисления предельной погрешности определения площади земельного участка, с подставленными значениями и итоговые (вычисленные) значения	3,5*0,1*√(500) = 8
4.	Площадь земельного участка согласно сведениям Единого государственного реестра недвижимости (Ркад), м²	500,00
5.	Оценка расхождения Р и Ркад (Р - Ркад), м²	0
6.	Предельный минимальный и максимальный размеры земельного участка (Рмин и Рмакс), м²	Рмин = 300 Рмакс = —
7.	Вид (виды) разрешенного использования	Земельные участки садоводческих товариществ
7.1.	Дополнительные сведения об использовании земельного участка	—
8.	Кадастровый или иной государственный учетный номер (инвентарный) здания, сооружения, объекта незавершенного строительства, расположенного на земельном участке	—
9.	Сведения о земельных участках (землях общего пользования, территории общего пользования), посредством которых обеспечивается доступ	23:42:0708005:4975

1	2	3
10.	Иные сведения	Установление границ производилось на основании сведений, содержащихся на чертеже садово-огороднического товарищества «с/т «Лотос»» с учетом фактической ситуации на местности. В результате уточнения описания местоположения границ ЗУ 23:42:0708005:1724, площадь данного ЗУ не изменилась по сравнению со сведениями о площади, содержащимися в ЕГРН. Доступ к ЗУ обеспечивается посредством ЗУ с КН 23:42:0708005:4975, который является ЗУ общего назначения на территории ведения гражданами садоводства для собственных нужд.

4. Пояснения к сведениям об уточняемом земельном участке с кадастровым номером 23:42:0708005:1724 :

1.	—

1. Сведения о характерных точках границ уточняемого земельного участка с кадастровым номером 23:42:0708005:1720 :

Система координат МСК-23, зона 1 (23) Зона № 1

Обозначение характерных точек границ	Координаты, м				Метод определения координат	Формулы, примененные для расчета средней квадратической погрешности определения координат характерных точек границ (Mt), с подставленными в такие формулы значениями и итоговые (вычисленные) значения Mt, м	Описание закрепления точки
	содержатся в Едином государственном реестре недвижимости		определены в результате выполнения комплексных кадастровых работ				
	X	Y	X	Y			
1	2	3	4	5	6	7	8
н3611У	—	—	657 407,23	1 324 461,96	Метод спутниковых геодезических измерений (определений)	√(0,1^2 + 0,1^2) = 0,10	—
н4210У	—	—	657 407,55	1 324 486,96			
н4479У	—	—	657 387,55	1 324 487,22			
н3610У	—	—	657 387,23	1 324 462,22			
н3611У	—	—	657 407,23	1 324 461,96			

2. Сведения о частях границ уточняемого земельного участка с кадастровым номером 23:42:0708005:1720 :

Обозначение части границ		Горизонтальное проложение (S), м	Описание прохождения части границ	Сведения о согласовании местоположения границ (согласовано/спорное)
от т.	до т.			
1	2	3	4	5

1	2	3	4	5
н3611У	н4210У	25,00	—	согласовано
н4210У	н4479У	20,00		
н4479У	н3610У	25,00		
н3610У	н3611У	20,00		

3. Сведения о характеристиках уточняемого земельного участка с кадастровым номером 23:42:0708005:1720 :

№ п/п	Наименование характеристики земельного участка	Значение характеристики
1	2	3
1.	Адрес земельного участка	—
1.1.	Сведения о местоположении земельного участка (при отсутствии адреса) в структурированном в соответствии с федеральной информационной адресной системой виде	Российская Федерация, Краснодарский край, Ейский р-н, Ейск г, Лотос снт, д 1089
1.2.	Дополнительные сведения о местоположении земельного участка	—
2.	Площадь земельного участка ± величина погрешности определения (вычисления) площади (Р ± ΔР), м²	500 ± 8,00
3.	Формула, примененная для вычисления предельной погрешности определения площади земельного участка, с подставленными значениями и итоговые (вычисленные) значения	3,5*0,1*√(500) = 8
4.	Площадь земельного участка согласно сведениям Единого государственного реестра недвижимости (Ркад), м²	500,00
5.	Оценка расхождения Р и Ркад (Р - Ркад), м²	0
6.	Предельный минимальный и максимальный размеры земельного участка (Рмин и Рмакс), м²	Рмин = 300 Рмакс = —
7.	Вид (виды) разрешенного использования	Земельные участки садоводческих товариществ
7.1.	Дополнительные сведения об использовании земельного участка	—
8.	Кадастровый или иной государственный учетный номер (инвентарный) здания, сооружения, объекта незавершенного строительства, расположенного на земельном участке	—
9.	Сведения о земельных участках (землях общего пользования, территории общего пользования), посредством которых обеспечивается доступ	23:42:0708005:4975

1	2	3
10.	Иные сведения	Установление границ производилось на основании сведений, содержащихся на чертеже садово-огороднического товарищества «с/т «Лотос»» с учетом фактической ситуации на местности. В результате уточнения описания местоположения границ ЗУ 23:42:0708005:1720, площадь данного ЗУ не изменилась по сравнению со сведениями о площади, содержащимися в ЕГРН. Доступ к ЗУ обеспечивается посредством ЗУ с КН 23:42:0708005:4975, который является ЗУ общего назначения на территории ведения гражданами садоводства для собственных нужд.

4. Пояснения к сведениям об уточняемом земельном участке с кадастровым номером 23:42:0708005:1720 :

1.	—

1. Сведения о характерных точках границ уточняемого земельного участка с кадастровым номером 23:42:0708005:1718 :

Система координат МСК-23, зона 1 (23) Зона № 1

Обозначение характерных точек границ	Координаты, м				Метод определения координат	Формулы, примененные для расчета средней квадратической погрешности определения координат характерных точек границ (Mt), с подставленными в такие формулы значениями и итоговые (вычисленные) значения Mt, м	Описание закрепления точки
	содержатся в Едином государственном реестре недвижимости		определены в результате выполнения комплексных кадастровых работ				
	X	Y	X	Y			
1	2	3	4	5	6	7	8
н3556У	—	—	657 427,23	1 324 461,70	Метод спутниковых геодезических измерений (определений)	√(0,1^2 + 0,1^2) = 0,10	—
н4455У	—	—	657 427,55	1 324 486,70			
н4210У	—	—	657 407,55	1 324 486,96			
н3611У	—	—	657 407,23	1 324 461,96			
н3556У	—	—	657 427,23	1 324 461,70			

2. Сведения о частях границ уточняемого земельного участка с кадастровым номером 23:42:0708005:1718 :

Обозначение части границ		Горизонтальное проложение (S), м	Описание прохождения части границ	Сведения о согласовании местоположения границ (согласовано/спорное)
от т.	до т.			
1	2	3	4	5

1	2	3	4	5
н3556У	н4455У	25,00	—	согласовано
н4455У	н4210У	20,00		
н4210У	н3611У	25,00		
н3611У	н3556У	20,00		

3. Сведения о характеристиках уточняемого земельного участка с кадастровым номером 23:42:0708005:1718 :

№ п/п	Наименование характеристики земельного участка	Значение характеристики
1	2	3
1.	Адрес земельного участка	—
1.1.	Сведения о местоположении земельного участка (при отсутствии адреса) в структурированном в соответствии с федеральной информационной адресной системой виде	Российская Федерация, Краснодарский край, Ейский р-н, Ейск г, Лотос снт, д 1087
1.2.	Дополнительные сведения о местоположении земельного участка	—
2.	Площадь земельного участка ± величина погрешности определения (вычисления) площади (Р ± ΔР), м²	500 ± 8,00
3.	Формула, примененная для вычисления предельной погрешности определения площади земельного участка, с подставленными значениями и итоговые (вычисленные) значения	3,5*0,1*√(500) = 8
4.	Площадь земельного участка согласно сведениям Единого государственного реестра недвижимости (Ркад), м²	500,00
5.	Оценка расхождения Р и Ркад (Р - Ркад), м²	0
6.	Предельный минимальный и максимальный размеры земельного участка (Рмин и Рмакс), м²	Рмин = 300 Рмакс = —
7.	Вид (виды) разрешенного использования	Земельные участки садоводческих товариществ
7.1.	Дополнительные сведения об использовании земельного участка	—
8.	Кадастровый или иной государственный учетный номер (инвентарный) здания, сооружения, объекта незавершенного строительства, расположенного на земельном участке	—
9.	Сведения о земельных участках (землях общего пользования, территории общего пользования), посредством которых обеспечивается доступ	23:42:0708005:4975

1	2	3
10.	Иные сведения	Установление границ производилось на основании сведений, содержащихся на чертеже садово-огороднического товарищества «с/т «Лотос»» с учетом фактической ситуации на местности. В результате уточнения описания местоположения границ ЗУ 23:42:0708005:1718, площадь данного ЗУ не изменилась по сравнению со сведениями о площади, содержащимися в ЕГРН. Доступ к ЗУ обеспечивается посредством ЗУ с КН 23:42:0708005:4975, который является ЗУ общего назначения на территории ведения гражданами садоводства для собственных нужд.

4. Пояснения к сведениям об уточняемом земельном участке с кадастровым номером 23:42:0708005:1718 :

1.	—

1. Сведения о характерных точках границ уточняемого земельного участка с кадастровым номером 23:42:0708005:1716 :

Система координат МСК-23, зона 1 (23) Зона № 1

Обозначение характерных точек границ	Координаты, м				Метод определения координат	Формулы, примененные для расчета средней квадратической погрешности определения координат характерных точек границ (Mt), с подставленными в такие формулы значениями и итоговые (вычисленные) значения Mt, м	Описание закрепления точки
	содержатся в Едином государственном реестре недвижимости		определены в результате выполнения комплексных кадастровых работ				
	X	Y	X	Y			
1	2	3	4	5	6	7	8
н3557У	—	—	657 447,23	1 324 461,44	Метод спутниковых геодезических измерений (определений)	√(0,1^2 + 0,1^2) = 0,10	—
н3558У	—	—	657 447,55	1 324 486,44			
н4455У	—	—	657 427,55	1 324 486,70			
н3556У	—	—	657 427,23	1 324 461,70			
н3557У	—	—	657 447,23	1 324 461,44			

2. Сведения о частях границ уточняемого земельного участка с кадастровым номером 23:42:0708005:1716 :

Обозначение части границ		Горизонтальное проложение (S), м	Описание прохождения части границ	Сведения о согласовании местоположения границ (согласовано/спорное)
от т.	до т.			
1	2	3	4	5

1	2	3	4	5
н3557У	н3558У	25,00	—	согласовано
н3558У	н4455У	20,00		
н4455У	н3556У	25,00		
н3556У	н3557У	20,00		

3. Сведения о характеристиках уточняемого земельного участка с кадастровым номером 23:42:0708005:1716 :

№ п/п	Наименование характеристики земельного участка	Значение характеристики
1	2	3
1.	Адрес земельного участка	—
1.1.	Сведения о местоположении земельного участка (при отсутствии адреса) в структурированном в соответствии с федеральной информационной адресной системой виде	Российская Федерация, Краснодарский край, Ейский р-н, Ейск г, Лотос снт, д 1085
1.2.	Дополнительные сведения о местоположении земельного участка	—
2.	Площадь земельного участка ± величина погрешности определения (вычисления) площади (Р ± ΔР), м²	500 ± 8,00
3.	Формула, примененная для вычисления предельной погрешности определения площади земельного участка, с подставленными значениями и итоговые (вычисленные) значения	3,5*0,1*√(500) = 8
4.	Площадь земельного участка согласно сведениям Единого государственного реестра недвижимости (Ркад), м²	500,00
5.	Оценка расхождения Р и Ркад (Р - Ркад), м²	0
6.	Предельный минимальный и максимальный размеры земельного участка (Рмин и Рмакс), м²	Рмин = 300 Рмакс = —
7.	Вид (виды) разрешенного использования	Земельные участки садоводческих товариществ
7.1.	Дополнительные сведения об использовании земельного участка	—
8.	Кадастровый или иной государственный учетный номер (инвентарный) здания, сооружения, объекта незавершенного строительства, расположенного на земельном участке	—
9.	Сведения о земельных участках (землях общего пользования, территории общего пользования), посредством которых обеспечивается доступ	23:42:0708005:4975

1	2	3
10.	Иные сведения	Установление границ производилось на основании сведений, содержащихся на чертеже садово-огороднического товарищества «с/т «Лотос»» с учетом фактической ситуации на местности. В результате уточнения описания местоположения границ ЗУ 23:42:0708005:1716, площадь данного ЗУ не изменилась по сравнению со сведениями о площади, содержащимися в ЕГРН. Доступ к ЗУ обеспечивается посредством ЗУ с КН 23:42:0708005:4975, который является ЗУ общего назначения на территории ведения гражданами садоводства для собственных нужд.

4. Пояснения к сведениям об уточняемом земельном участке с кадастровым номером 23:42:0708005:1716 :

1.	—

1. Сведения о характерных точках границ уточняемого земельного участка с кадастровым номером 23:42:0708005:1637 :

Система координат МСК-23, зона 1 (23) Зона № 1

Обозначение характерных точек границ	Координаты, м				Метод определения координат	Формулы, примененные для расчета средней квадратической погрешности определения координат характерных точек границ (Mt), с подставленными в такие формулы значениями и итоговые (вычисленные) значения Mt, м	Описание закрепления точки
	содержатся в Едином государственном реестре недвижимости		определены в результате выполнения комплексных кадастровых работ				
	X	Y	X	Y			
1	2	3	4	5	6	7	8
н3588У	—	—	656 887,55	1 324 493,72	Метод спутниковых геодезических измерений (определений)	√(0,1^2 + 0,1^2) = 0,10	—
н4123У	—	—	656 907,55	1 324 493,46			
н3586У	—	—	656 907,87	1 324 518,46			
н3587У	—	—	656 887,87	1 324 518,72			
н3588У	—	—	656 887,55	1 324 493,72			

2. Сведения о частях границ уточняемого земельного участка с кадастровым номером 23:42:0708005:1637 :

Обозначение части границ		Горизонтальное проложение (S), м	Описание прохождения части границ	Сведения о согласовании местоположения границ (согласовано/спорное)
от т.	до т.			
1	2	3	4	5

1	2	3	4	5
н3588У	н4123У	20,00	—	согласовано
н4123У	н3586У	25,00		
н3586У	н3587У	20,00		
н3587У	н3588У	25,00		

3. Сведения о характеристиках уточняемого земельного участка с кадастровым номером 23:42:0708005:1637 :

№ п/п	Наименование характеристики земельного участка	Значение характеристики
1	2	3
1.	Адрес земельного участка	—
1.1.	Сведения о местоположении земельного участка (при отсутствии адреса) в структурированном в соответствии с федеральной информационной адресной системой виде	Российская Федерация, Краснодарский край, Ейский р-н, Ейск г, Лотос снт, д 1020
1.2.	Дополнительные сведения о местоположении земельного участка	—
2.	Площадь земельного участка ± величина погрешности определения (вычисления) площади (Р ± ΔР), м²	500 ± 8,00
3.	Формула, примененная для вычисления предельной погрешности определения площади земельного участка, с подставленными значениями и итоговые (вычисленные) значения	3,5*0,1*√(500) = 8
4.	Площадь земельного участка согласно сведениям Единого государственного реестра недвижимости (Ркад), м²	500,00
5.	Оценка расхождения Р и Ркад (Р - Ркад), м²	0
6.	Предельный минимальный и максимальный размеры земельного участка (Рмин и Рмакс), м²	Рмин = 300 Рмакс = —
7.	Вид (виды) разрешенного использования	Земельные участки садоводческих товариществ
7.1.	Дополнительные сведения об использовании земельного участка	—
8.	Кадастровый или иной государственный учетный номер (инвентарный) здания, сооружения, объекта незавершенного строительства, расположенного на земельном участке	—
9.	Сведения о земельных участках (землях общего пользования, территории общего пользования), посредством которых обеспечивается доступ	23:42:0708005:4975

1	2	3
10.	Иные сведения	Установление границ производилось на основании сведений, содержащихся на чертеже садово-огороднического товарищества «с/т «Лотос»» с учетом фактической ситуации на местности. В результате уточнения описания местоположения границ ЗУ 23:42:0708005:1637, площадь данного ЗУ не изменилась по сравнению со сведениями о площади, содержащимися в ЕГРН. Доступ к ЗУ обеспечивается посредством ЗУ с КН 23:42:0708005:4975, который является ЗУ общего назначения на территории ведения гражданами садоводства для собственных нужд.

4. Пояснения к сведениям об уточняемом земельном участке с кадастровым номером 23:42:0708005:1637 :

1.	—

1. Сведения о характерных точках границ уточняемого земельного участка с кадастровым номером 23:42:0708005:1633 :

Система координат МСК-23, зона 1 (23) Зона № 1

Обозначение характерных точек границ	Координаты, м				Метод определения координат	Формулы, примененные для расчета средней квадратической погрешности определения координат характерных точек границ (Mt), с подставленными в такие формулы значениями и итоговые (вычисленные) значения Mt, м	Описание закрепления точки
	содержатся в Едином государственном реестре недвижимости		определены в результате выполнения комплексных кадастровых работ				
	X	Y	X	Y			
1	2	3	4	5	6	7	8
н4123У	—	—	656 907,55	1 324 493,46	Метод спутниковых геодезических измерений (определений)	√(0,1^2 + 0,1^2) = 0,10	—
н4140У	—	—	656 927,55	1 324 493,20			
н3585У	—	—	656 927,87	1 324 518,20			
н3586У	—	—	656 907,87	1 324 518,46			
н4123У	—	—	656 907,55	1 324 493,46			

2. Сведения о частях границ уточняемого земельного участка с кадастровым номером 23:42:0708005:1633 :

Обозначение части границ		Горизонтальное проложение (S), м	Описание прохождения части границ	Сведения о согласовании местоположения границ (согласовано/спорное)
от т.	до т.			
1	2	3	4	5

1	2	3	4	5
н4123У	н4140У	20,00	—	согласовано
н4140У	н3585У	25,00		
н3585У	н3586У	20,00		
н3586У	н4123У	25,00		

3. Сведения о характеристиках уточняемого земельного участка с кадастровым номером 23:42:0708005:1633 :

№ п/п	Наименование характеристики земельного участка	Значение характеристики
1	2	3
1.	Адрес земельного участка	—
1.1.	Сведения о местоположении земельного участка (при отсутствии адреса) в структурированном в соответствии с федеральной информационной адресной системой виде	Российская Федерация, Краснодарский край, Ейский р-н, Ейск г, Лотос снт, д 1018
1.2.	Дополнительные сведения о местоположении земельного участка	—
2.	Площадь земельного участка ± величина погрешности определения (вычисления) площади (Р ± ΔР), м²	500 ± 8,00
3.	Формула, примененная для вычисления предельной погрешности определения площади земельного участка, с подставленными значениями и итоговые (вычисленные) значения	3,5*0,1*√(500) = 8
4.	Площадь земельного участка согласно сведениям Единого государственного реестра недвижимости (Ркад), м²	500,00
5.	Оценка расхождения Р и Ркад (Р - Ркад), м²	0
6.	Предельный минимальный и максимальный размеры земельного участка (Рмин и Рмакс), м²	Рмин = 300 Рмакс = —
7.	Вид (виды) разрешенного использования	Земельные участки садоводческих товариществ
7.1.	Дополнительные сведения об использовании земельного участка	—
8.	Кадастровый или иной государственный учетный номер (инвентарный) здания, сооружения, объекта незавершенного строительства, расположенного на земельном участке	—
9.	Сведения о земельных участках (землях общего пользования, территории общего пользования), посредством которых обеспечивается доступ	23:42:0708005:4975

1	2	3
10.	Иные сведения	Установление границ производилось на основании сведений, содержащихся на чертеже садово-огороднического товарищества «с/т «Лотос»» с учетом фактической ситуации на местности. В результате уточнения описания местоположения границ ЗУ 23:42:0708005:1633, площадь данного ЗУ не изменилась по сравнению со сведениями о площади, содержащимися в ЕГРН. Доступ к ЗУ обеспечивается посредством ЗУ с КН 23:42:0708005:4975, который является ЗУ общего назначения на территории ведения гражданами садоводства для собственных нужд.

4. Пояснения к сведениям об уточняемом земельном участке с кадастровым номером 23:42:0708005:1633 :

1.	—

1. Сведения о характерных точках границ уточняемого земельного участка с кадастровым номером 23:42:0708005:1631 :

Система координат МСК-23, зона 1 (23) Зона № 1

Обозначение характерных точек границ	Координаты, м				Метод определения координат	Формулы, примененные для расчета средней квадратической погрешности определения координат характерных точек границ (Mt), с подставленными в такие формулы значениями и итоговые (вычисленные) значения Mt, м	Описание закрепления точки
	содержатся в Едином государственном реестре недвижимости		определены в результате выполнения комплексных кадастровых работ				
	X	Y	X	Y			
1	2	3	4	5	6	7	8
н4140У	—	—	656 927,55	1 324 493,20	Метод спутниковых геодезических измерений (определений)	√(0,1^2 + 0,1^2) = 0,10	—
н4467У	—	—	656 947,55	1 324 492,94			
н3584У	—	—	656 947,87	1 324 517,94			
н3585У	—	—	656 927,87	1 324 518,20			
н4140У	—	—	656 927,55	1 324 493,20			

2. Сведения о частях границ уточняемого земельного участка с кадастровым номером 23:42:0708005:1631 :

Обозначение части границ		Горизонтальное проложение (S), м	Описание прохождения части границ	Сведения о согласовании местоположения границ (согласовано/спорное)
от т.	до т.			
1	2	3	4	5

1	2	3	4	5
н4140У	н4467У	20,00	—	согласовано
н4467У	н3584У	25,00		
н3584У	н3585У	20,00		
н3585У	н4140У	25,00		

3. Сведения о характеристиках уточняемого земельного участка с кадастровым номером 23:42:0708005:1631 :

№ п/п	Наименование характеристики земельного участка	Значение характеристики
1	2	3
1.	Адрес земельного участка	—
1.1.	Сведения о местоположении земельного участка (при отсутствии адреса) в структурированном в соответствии с федеральной информационной адресной системой виде	Российская Федерация, Краснодарский край, Ейский р-н, Ейск г, Лотос снт, д 1016
1.2.	Дополнительные сведения о местоположении земельного участка	—
2.	Площадь земельного участка ± величина погрешности определения (вычисления) площади (Р ± ΔР), м²	500 ± 8,00
3.	Формула, примененная для вычисления предельной погрешности определения площади земельного участка, с подставленными значениями и итоговые (вычисленные) значения	3,5*0,1*√(500) = 8
4.	Площадь земельного участка согласно сведениям Единого государственного реестра недвижимости (Ркад), м²	500,00
5.	Оценка расхождения Р и Ркад (Р - Ркад), м²	0
6.	Предельный минимальный и максимальный размеры земельного участка (Рмин и Рмакс), м²	Рмин = 300 Рмакс = —
7.	Вид (виды) разрешенного использования	Земельные участки садоводческих товариществ
7.1.	Дополнительные сведения об использовании земельного участка	—
8.	Кадастровый или иной государственный учетный номер (инвентарный) здания, сооружения, объекта незавершенного строительства, расположенного на земельном участке	—
9.	Сведения о земельных участках (землях общего пользования, территории общего пользования), посредством которых обеспечивается доступ	23:42:0708005:4975

1	2	3
10.	Иные сведения	Установление границ производилось на основании сведений, содержащихся на чертеже садово-огороднического товарищества «с/т «Лотос»» с учетом фактической ситуации на местности. В результате уточнения описания местоположения границ ЗУ 23:42:0708005:1631, площадь данного ЗУ не изменилась по сравнению со сведениями о площади, содержащимися в ЕГРН. Доступ к ЗУ обеспечивается посредством ЗУ с КН 23:42:0708005:4975, который является ЗУ общего назначения на территории ведения гражданами садоводства для собственных нужд.

4. Пояснения к сведениям об уточняемом земельном участке с кадастровым номером 23:42:0708005:1631 :

1.	—

1. Сведения о характерных точках границ уточняемого земельного участка с кадастровым номером 23:42:0708005:1629 :

Система координат МСК-23, зона 1 (23) Зона № 1

Обозначение характерных точек границ	Координаты, м				Метод определения координат	Формулы, примененные для расчета средней квадратической погрешности определения координат характерных точек границ (Mt), с подставленными в такие формулы значениями и итоговые (вычисленные) значения Mt, м	Описание закрепления точки
	содержатся в Едином государственном реестре недвижимости		определены в результате выполнения комплексных кадастровых работ				
	X	Y	X	Y			
1	2	3	4	5	6	7	8
н3485У	—	—	656 947,66	1 324 521,92	Метод спутниковых геодезических измерений (определений)	√(0,1^2 + 0,1^2) = 0,10	—
н4323У	—	—	656 947,97	1 324 546,93			
н4395У	—	—	656 927,97	1 324 547,17			
н3484У	—	—	656 927,66	1 324 522,17			
н3485У	—	—	656 947,66	1 324 521,92			

2. Сведения о частях границ уточняемого земельного участка с кадастровым номером 23:42:0708005:1629 :

Обозначение части границ		Горизонтальное проложение (S), м	Описание прохождения части границ	Сведения о согласовании местоположения границ (согласовано/спорное)
от т.	до т.			
1	2	3	4	5

1	2	3	4	5
н3485У	н4323У	25,01	—	согласовано
н4323У	н4395У	20,00		
н4395У	н3484У	25,00		
н3484У	н3485У	20,00		

3. Сведения о характеристиках уточняемого земельного участка с кадастровым номером 23:42:0708005:1629 :

№ п/п	Наименование характеристики земельного участка	Значение характеристики
1	2	3
1.	Адрес земельного участка	—
1.1.	Сведения о местоположении земельного участка (при отсутствии адреса) в структурированном в соответствии с федеральной информационной адресной системой виде	Российская Федерация, Краснодарский край, Ейский р-н, Ейск г, Лотос снт, д 1015
1.2.	Дополнительные сведения о местоположении земельного участка	—
2.	Площадь земельного участка ± величина погрешности определения (вычисления) площади (Р ± ΔР), м²	500 ± 8,00
3.	Формула, примененная для вычисления предельной погрешности определения площади земельного участка, с подставленными значениями и итоговые (вычисленные) значения	3,5*0,1*√(500) = 8
4.	Площадь земельного участка согласно сведениям Единого государственного реестра недвижимости (Ркад), м²	500,00
5.	Оценка расхождения Р и Ркад (Р - Ркад), м²	0
6.	Предельный минимальный и максимальный размеры земельного участка (Рмин и Рмакс), м²	Рмин = 300 Рмакс = —
7.	Вид (виды) разрешенного использования	Земельные участки садоводческих товариществ
7.1.	Дополнительные сведения об использовании земельного участка	—
8.	Кадастровый или иной государственный учетный номер (инвентарный) здания, сооружения, объекта незавершенного строительства, расположенного на земельном участке	—
9.	Сведения о земельных участках (землях общего пользования, территории общего пользования), посредством которых обеспечивается доступ	23:42:0708005:4975

1	2	3
10.	Иные сведения	Установление границ производилось на основании сведений, содержащихся на чертеже садово-огороднического товарищества «с/т «Лотос»» с учетом фактической ситуации на местности. В результате уточнения описания местоположения границ ЗУ 23:42:0708005:1629, площадь данного ЗУ не изменилась по сравнению со сведениями о площади, содержащимися в ЕГРН. Доступ к ЗУ обеспечивается посредством ЗУ с КН 23:42:0708005:4975, который является ЗУ общего назначения на территории ведения гражданами садоводства для собственных нужд.

4. Пояснения к сведениям об уточняемом земельном участке с кадастровым номером 23:42:0708005:1629 :

1.	—

1. Сведения о характерных точках границ уточняемого земельного участка с кадастровым номером 23:42:0708005:1627 :

Система координат МСК-23, зона 1 (23) Зона № 1

Обозначение характерных точек границ	Координаты, м				Метод определения координат	Формулы, примененные для расчета средней квадратической погрешности определения координат характерных точек границ (Mt), с подставленными в такие формулы значениями и итоговые (вычисленные) значения Mt, м	Описание закрепления точки
	содержатся в Едином государственном реестре недвижимости		определены в результате выполнения комплексных кадастровых работ				
	X	Y	X	Y			
1	2	3	4	5	6	7	8
н4467У	—	—	656 947,55	1 324 492,94	Метод спутниковых геодезических измерений (определений)	√(0,1^2 + 0,1^2) = 0,10	—
н2183У	—	—	656 967,55	1 324 492,68			
н3583У	—	—	656 967,87	1 324 517,68			
н3584У	—	—	656 947,87	1 324 517,94			
н4467У	—	—	656 947,55	1 324 492,94			

2. Сведения о частях границ уточняемого земельного участка с кадастровым номером 23:42:0708005:1627 :

Обозначение части границ		Горизонтальное проложение (S), м	Описание прохождения части границ	Сведения о согласовании местоположения границ (согласовано/спорное)
от т.	до т.			
1	2	3	4	5

1	2	3	4	5
н4467У	н2183У	20,00	—	согласовано
н2183У	н3583У	25,00		
н3583У	н3584У	20,00		
н3584У	н4467У	25,00		

3. Сведения о характеристиках уточняемого земельного участка с кадастровым номером 23:42:0708005:1627 :

№ п/п	Наименование характеристики земельного участка	Значение характеристики
1	2	3
1.	Адрес земельного участка	—
1.1.	Сведения о местоположении земельного участка (при отсутствии адреса) в структурированном в соответствии с федеральной информационной адресной системой виде	Российская Федерация, Краснодарский край, Ейский р-н, Ейск г, Лотос снт, д 1014
1.2.	Дополнительные сведения о местоположении земельного участка	—
2.	Площадь земельного участка ± величина погрешности определения (вычисления) площади (Р ± ΔР), м²	500 ± 8,00
3.	Формула, примененная для вычисления предельной погрешности определения площади земельного участка, с подставленными значениями и итоговые (вычисленные) значения	3,5*0,1*√(500) = 8
4.	Площадь земельного участка согласно сведениям Единого государственного реестра недвижимости (Ркад), м²	500,00
5.	Оценка расхождения Р и Ркад (Р - Ркад), м²	0
6.	Предельный минимальный и максимальный размеры земельного участка (Рмин и Рмакс), м²	Рмин = 300 Рмакс = —
7.	Вид (виды) разрешенного использования	Земельные участки садоводческих товариществ
7.1.	Дополнительные сведения об использовании земельного участка	—
8.	Кадастровый или иной государственный учетный номер (инвентарный) здания, сооружения, объекта незавершенного строительства, расположенного на земельном участке	—
9.	Сведения о земельных участках (землях общего пользования, территории общего пользования), посредством которых обеспечивается доступ	23:42:0708005:4975

1	2	3
10.	Иные сведения	Установление границ производилось на основании сведений, содержащихся на чертеже садово-огороднического товарищества «с/т «Лотос»» с учетом фактической ситуации на местности. В результате уточнения описания местоположения границ ЗУ 23:42:0708005:1627, площадь данного ЗУ не изменилась по сравнению со сведениями о площади, содержащимися в ЕГРН. Доступ к ЗУ обеспечивается посредством ЗУ с КН 23:42:0708005:4975, который является ЗУ общего назначения на территории ведения гражданами садоводства для собственных нужд.

4. Пояснения к сведениям об уточняемом земельном участке с кадастровым номером 23:42:0708005:1627 :

1.	—

1. Сведения о характерных точках границ уточняемого земельного участка с кадастровым номером 23:42:0708005:1625 :

Система координат МСК-23, зона 1 (23) Зона № 1

Обозначение характерных точек границ	Координаты, м				Метод определения координат	Формулы, примененные для расчета средней квадратической погрешности определения координат характерных точек границ (Mt), с подставленными в такие формулы значениями и итоговые (вычисленные) значения Mt, м	Описание закрепления точки
	содержатся в Едином государственном реестре недвижимости		определены в результате выполнения комплексных кадастровых работ				
	X	Y	X	Y			
1	2	3	4	5	6	7	8
н3486У	—	—	656 967,66	1 324 521,67	Метод спутниковых геодезических измерений (определений)	√(0,1^2 + 0,1^2) = 0,10	—
н4338У	—	—	656 967,97	1 324 546,67			
н4323У	—	—	656 947,97	1 324 546,93			
н3485У	—	—	656 947,66	1 324 521,92			
н3486У	—	—	656 967,66	1 324 521,67			

2. Сведения о частях границ уточняемого земельного участка с кадастровым номером 23:42:0708005:1625 :

Обозначение части границ		Горизонтальное проложение (S), м	Описание прохождения части границ	Сведения о согласовании местоположения границ (согласовано/спорное)
от т.	до т.			
1	2	3	4	5

1	2	3	4	5
н3486У	н4338У	25,00	—	согласовано
н4338У	н4323У	20,00		
н4323У	н3485У	25,01		
н3485У	н3486У	20,00		

3. Сведения о характеристиках уточняемого земельного участка с кадастровым номером 23:42:0708005:1625 :

№ п/п	Наименование характеристики земельного участка	Значение характеристики
1	2	3
1.	Адрес земельного участка	—
1.1.	Сведения о местоположении земельного участка (при отсутствии адреса) в структурированном в соответствии с федеральной информационной адресной системой виде	Российская Федерация, Краснодарский край, Ейский р-н, Ейск г, Лотос снт, д 1013
1.2.	Дополнительные сведения о местоположении земельного участка	—
2.	Площадь земельного участка ± величина погрешности определения (вычисления) площади (Р ± ΔР), м²	500 ± 8,00
3.	Формула, примененная для вычисления предельной погрешности определения площади земельного участка, с подставленными значениями и итоговые (вычисленные) значения	3,5*0,1*√(500) = 8
4.	Площадь земельного участка согласно сведениям Единого государственного реестра недвижимости (Ркад), м²	500,00
5.	Оценка расхождения Р и Ркад (Р - Ркад), м²	0
6.	Предельный минимальный и максимальный размеры земельного участка (Рмин и Рмакс), м²	Рмин = 300 Рмакс = —
7.	Вид (виды) разрешенного использования	Земельные участки садоводческих товариществ
7.1.	Дополнительные сведения об использовании земельного участка	—
8.	Кадастровый или иной государственный учетный номер (инвентарный) здания, сооружения, объекта незавершенного строительства, расположенного на земельном участке	—
9.	Сведения о земельных участках (землях общего пользования, территории общего пользования), посредством которых обеспечивается доступ	23:42:0708005:4975

1	2	3
10.	Иные сведения	Установление границ производилось на основании сведений, содержащихся на чертеже садово-огороднического товарищества «с/т «Лотос»» с учетом фактической ситуации на местности. В результате уточнения описания местоположения границ ЗУ 23:42:0708005:1625, площадь данного ЗУ не изменилась по сравнению со сведениями о площади, содержащимися в ЕГРН. Доступ к ЗУ обеспечивается посредством ЗУ с КН 23:42:0708005:4975, который является ЗУ общего назначения на территории ведения гражданами садоводства для собственных нужд.

4. Пояснения к сведениям об уточняемом земельном участке с кадастровым номером 23:42:0708005:1625 :

1.	—

1. Сведения о характерных точках границ уточняемого земельного участка с кадастровым номером 23:42:0708005:1622 :

Система координат МСК-23, зона 1 (23) Зона № 1

Обозначение характерных точек границ	Координаты, м				Метод определения координат	Формулы, примененные для расчета средней квадратической погрешности определения координат характерных точек границ (Mt), с подставленными в такие формулы значениями и итоговые (вычисленные) значения Mt, м	Описание закрепления точки
	содержатся в Едином государственном реестре недвижимости		определены в результате выполнения комплексных кадастровых работ				
	X	Y	X	Y			
1	2	3	4	5	6	7	8
н2185У	—	—	656 987,55	1 324 492,42	Метод спутниковых геодезических измерений (определений)	√(0,1^2 + 0,1^2) = 0,10	—
н2189У	—	—	657 007,55	1 324 492,16			
н3581У	—	—	657 007,87	1 324 517,16			
н3582У	—	—	656 987,87	1 324 517,42			
н2185У	—	—	656 987,55	1 324 492,42			

2. Сведения о частях границ уточняемого земельного участка с кадастровым номером 23:42:0708005:1622 :

Обозначение части границ		Горизонтальное проложение (S), м	Описание прохождения части границ	Сведения о согласовании местоположения границ (согласовано/спорное)
от т.	до т.			
1	2	3	4	5

1	2	3	4	5
н2185У	н2189У	20,00	—	согласовано
н2189У	н3581У	25,00		
н3581У	н3582У	20,00		
н3582У	н2185У	25,00		

3. Сведения о характеристиках уточняемого земельного участка с кадастровым номером 23:42:0708005:1622 :

№ п/п	Наименование характеристики земельного участка	Значение характеристики
1	2	3
1.	Адрес земельного участка	—
1.1.	Сведения о местоположении земельного участка (при отсутствии адреса) в структурированном в соответствии с федеральной информационной адресной системой виде	Российская Федерация, Краснодарский край, Ейский р-н, Ейск г, Лотос снт, д 1010
1.2.	Дополнительные сведения о местоположении земельного участка	—
2.	Площадь земельного участка ± величина погрешности определения (вычисления) площади (Р ± ΔР), м²	500 ± 8,00
3.	Формула, примененная для вычисления предельной погрешности определения площади земельного участка, с подставленными значениями и итоговые (вычисленные) значения	3,5*0,1*√(500) = 8
4.	Площадь земельного участка согласно сведениям Единого государственного реестра недвижимости (Ркад), м²	500,00
5.	Оценка расхождения Р и Ркад (Р - Ркад), м²	0
6.	Предельный минимальный и максимальный размеры земельного участка (Рмин и Рмакс), м²	Рмин = 300 Рмакс = —
7.	Вид (виды) разрешенного использования	Земельные участки садоводческих товариществ
7.1.	Дополнительные сведения об использовании земельного участка	—
8.	Кадастровый или иной государственный учетный номер (инвентарный) здания, сооружения, объекта незавершенного строительства, расположенного на земельном участке	—
9.	Сведения о земельных участках (землях общего пользования, территории общего пользования), посредством которых обеспечивается доступ	23:42:0708005:4975

1	2	3
10.	Иные сведения	Установление границ производилось на основании сведений, содержащихся на чертеже садово-огороднического товарищества «с/т «Лотос»» с учетом фактической ситуации на местности. В результате уточнения описания местоположения границ ЗУ 23:42:0708005:1622, площадь данного ЗУ не изменилась по сравнению со сведениями о площади, содержащимися в ЕГРН. Доступ к ЗУ обеспечивается посредством ЗУ с КН 23:42:0708005:4975, который является ЗУ общего назначения на территории ведения гражданами садоводства для собственных нужд.

4. Пояснения к сведениям об уточняемом земельном участке с кадастровым номером 23:42:0708005:1622 :

1.	—

1. Сведения о характерных точках границ уточняемого земельного участка с кадастровым номером 23:42:0708005:1614 :

Система координат МСК-23, зона 1 (23) Зона № 1

Обозначение характерных точек границ	Координаты, м				Метод определения координат	Формулы, примененные для расчета средней квадратической погрешности определения координат характерных точек границ (Mt), с подставленными в такие формулы значениями и итоговые (вычисленные) значения Mt, м	Описание закрепления точки
	содержатся в Едином государственном реестре недвижимости		определены в результате выполнения комплексных кадастровых работ				
	X	Y	X	Y			
1	2	3	4	5	6	7	8
н3490У	—	—	657 047,66	1 324 520,67	Метод спутниковых геодезических измерений (определений)	√(0,1^2 + 0,1^2) = 0,10	—
н4169У	—	—	657 047,97	1 324 545,67			
н4224У	—	—	657 027,97	1 324 545,92			
н3489У	—	—	657 027,66	1 324 520,92			
н3490У	—	—	657 047,66	1 324 520,67			

2. Сведения о частях границ уточняемого земельного участка с кадастровым номером 23:42:0708005:1614 :

Обозначение части границ		Горизонтальное проложение (S), м	Описание прохождения части границ	Сведения о согласовании местоположения границ (согласовано/спорное)
от т.	до т.			
1	2	3	4	5

1	2	3	4	5
н3490У	н4169У	25,00	—	согласовано
н4169У	н4224У	20,00		
н4224У	н3489У	25,00		
н3489У	н3490У	20,00		

3. Сведения о характеристиках уточняемого земельного участка с кадастровым номером 23:42:0708005:1614 :

№ п/п	Наименование характеристики земельного участка	Значение характеристики
1	2	3
1.	Адрес земельного участка	—
1.1.	Сведения о местоположении земельного участка (при отсутствии адреса) в структурированном в соответствии с федеральной информационной адресной системой виде	Российская Федерация, Краснодарский край, Ейский р-н, Ейск г, Лотос снт, уч 1005
1.2.	Дополнительные сведения о местоположении земельного участка	—
2.	Площадь земельного участка ± величина погрешности определения (вычисления) площади (Р ± ΔР), м²	500 ± 8,00
3.	Формула, примененная для вычисления предельной погрешности определения площади земельного участка, с подставленными значениями и итоговые (вычисленные) значения	3,5*0,1*√(500) = 8
4.	Площадь земельного участка согласно сведениям Единого государственного реестра недвижимости (Ркад), м²	500,00
5.	Оценка расхождения Р и Ркад (Р - Ркад), м²	0
6.	Предельный минимальный и максимальный размеры земельного участка (Рмин и Рмакс), м²	Рмин = 300 Рмакс = —
7.	Вид (виды) разрешенного использования	Земельные участки садоводческих товариществ
7.1.	Дополнительные сведения об использовании земельного участка	—
8.	Кадастровый или иной государственный учетный номер (инвентарный) здания, сооружения, объекта незавершенного строительства, расположенного на земельном участке	—
9.	Сведения о земельных участках (землях общего пользования, территории общего пользования), посредством которых обеспечивается доступ	23:42:0708005:4975

1	2	3
10.	Иные сведения	Установление границ производилось на основании сведений, содержащихся на чертеже садово-огороднического товарищества «с/т «Лотос»» с учетом фактической ситуации на местности. В результате уточнения описания местоположения границ ЗУ 23:42:0708005:1614, площадь данного ЗУ не изменилась по сравнению со сведениями о площади, содержащимися в ЕГРН. Доступ к ЗУ обеспечивается посредством ЗУ с КН 23:42:0708005:4975, который является ЗУ общего назначения на территории ведения гражданами садоводства для собственных нужд.

4. Пояснения к сведениям об уточняемом земельном участке с кадастровым номером 23:42:0708005:1614 :

1.	—

1. Сведения о характерных точках границ уточняемого земельного участка с кадастровым номером 23:42:0708005:1611 :

Система координат МСК-23, зона 1 (23) Зона № 1

Обозначение характерных точек границ	Координаты, м				Метод определения координат	Формулы, примененные для расчета средней квадратической погрешности определения координат характерных точек границ (Mt), с подставленными в такие формулы значениями и итоговые (вычисленные) значения Mt, м	Описание закрепления точки
	содержатся в Едином государственном реестре недвижимости		определены в результате выполнения комплексных кадастровых работ				
	X	Y	X	Y			
1	2	3	4	5	6	7	8
н4389У	—	—	657 067,55	1 324 491,38	Метод спутниковых геодезических измерений (определений)	√(0,1^2 + 0,1^2) = 0,10	—
н4419У	—	—	657 087,55	1 324 491,12			
н3577У	—	—	657 087,87	1 324 516,12			
н4375У	—	—	657 067,87	1 324 516,38			
н4389У	—	—	657 067,55	1 324 491,38			

2. Сведения о частях границ уточняемого земельного участка с кадастровым номером 23:42:0708005:1611 :

Обозначение части границ		Горизонтальное проложение (S), м	Описание прохождения части границ	Сведения о согласовании местоположения границ (согласовано/спорное)
от т.	до т.			
1	2	3	4	5

1	2	3	4	5
н4389У	н4419У	20,00	—	согласовано
н4419У	н3577У	25,00		
н3577У	н4375У	20,00		
н4375У	н4389У	25,00		

3. Сведения о характеристиках уточняемого земельного участка с кадастровым номером 23:42:0708005:1611 :

№ п/п	Наименование характеристики земельного участка	Значение характеристики
1	2	3
1.	Адрес земельного участка	—
1.1.	Сведения о местоположении земельного участка (при отсутствии адреса) в структурированном в соответствии с федеральной информационной адресной системой виде	Российская Федерация, Краснодарский край, Ейский р-н, Ейск г, Лотос снт, д 1002
1.2.	Дополнительные сведения о местоположении земельного участка	—
2.	Площадь земельного участка ± величина погрешности определения (вычисления) площади (Р ± ΔР), м²	500 ± 8,00
3.	Формула, примененная для вычисления предельной погрешности определения площади земельного участка, с подставленными значениями и итоговые (вычисленные) значения	3,5*0,1*√(500) = 8
4.	Площадь земельного участка согласно сведениям Единого государственного реестра недвижимости (Ркад), м²	500,00
5.	Оценка расхождения Р и Ркад (Р - Ркад), м²	0
6.	Предельный минимальный и максимальный размеры земельного участка (Рмин и Рмакс), м²	Рмин = 300 Рмакс = —
7.	Вид (виды) разрешенного использования	Земельные участки садоводческих товариществ
7.1.	Дополнительные сведения об использовании земельного участка	—
8.	Кадастровый или иной государственный учетный номер (инвентарный) здания, сооружения, объекта незавершенного строительства, расположенного на земельном участке	—
9.	Сведения о земельных участках (землях общего пользования, территории общего пользования), посредством которых обеспечивается доступ	23:42:0708005:4975

1	2	3
10.	Иные сведения	Установление границ производилось на основании сведений, содержащихся на чертеже садово-огороднического товарищества «с/т «Лотос»» с учетом фактической ситуации на местности. В результате уточнения описания местоположения границ ЗУ 23:42:0708005:1611, площадь данного ЗУ не изменилась по сравнению со сведениями о площади, содержащимися в ЕГРН. Доступ к ЗУ обеспечивается посредством ЗУ с КН 23:42:0708005:4975, который является ЗУ общего назначения на территории ведения гражданами садоводства для собственных нужд.

4. Пояснения к сведениям об уточняемом земельном участке с кадастровым номером 23:42:0708005:1611 :

1.	—

1. Сведения о характерных точках границ уточняемого земельного участка с кадастровым номером 23:42:0708005:1608 :

Система координат МСК-23, зона 1 (23) Зона № 1

Обозначение характерных точек границ	Координаты, м				Метод определения координат	Формулы, примененные для расчета средней квадратической погрешности определения координат характерных точек границ (Mt), с подставленными в такие формулы значениями и итоговые (вычисленные) значения Mt, м	Описание закрепления точки
	содержатся в Едином государственном реестре недвижимости		определены в результате выполнения комплексных кадастровых работ				
	X	Y	X	Y			
1	2	3	4	5	6	7	8
н4248У	—	—	657 047,55	1 324 491,64	Метод спутниковых геодезических измерений (определений)	√(0,1^2 + 0,1^2) = 0,10	—
н4389У	—	—	657 067,55	1 324 491,38			
н4375У	—	—	657 067,87	1 324 516,38			
н4457У	—	—	657 047,87	1 324 516,64			
н4248У	—	—	657 047,55	1 324 491,64			

2. Сведения о частях границ уточняемого земельного участка с кадастровым номером 23:42:0708005:1608 :

Обозначение части границ		Горизонтальное проложение (S), м	Описание прохождения части границ	Сведения о согласовании местоположения границ (согласовано/спорное)
от т.	до т.			
1	2	3	4	5

1	2	3	4	5
н4248У	н4389У	20,00	—	согласовано
н4389У	н4375У	25,00		
н4375У	н4457У	20,00		
н4457У	н4248У	25,00		

3. Сведения о характеристиках уточняемого земельного участка с кадастровым номером 23:42:0708005:1608 :

№ п/п	Наименование характеристики земельного участка	Значение характеристики
1	2	3
1.	Адрес земельного участка	—
1.1.	Сведения о местоположении земельного участка (при отсутствии адреса) в структурированном в соответствии с федеральной информационной адресной системой виде	Российская Федерация, Краснодарский край, Ейский р-н, Ейск г, Лотос снт, д 1004
1.2.	Дополнительные сведения о местоположении земельного участка	—
2.	Площадь земельного участка ± величина погрешности определения (вычисления) площади (Р ± ΔР), м²	500 ± 8,00
3.	Формула, примененная для вычисления предельной погрешности определения площади земельного участка, с подставленными значениями и итоговые (вычисленные) значения	3,5*0,1*√(500) = 8
4.	Площадь земельного участка согласно сведениям Единого государственного реестра недвижимости (Ркад), м²	500,00
5.	Оценка расхождения Р и Ркад (Р - Ркад), м²	0
6.	Предельный минимальный и максимальный размеры земельного участка (Рмин и Рмакс), м²	Рмин = 300 Рмакс = —
7.	Вид (виды) разрешенного использования	Земельные участки садоводческих товариществ
7.1.	Дополнительные сведения об использовании земельного участка	—
8.	Кадастровый или иной государственный учетный номер (инвентарный) здания, сооружения, объекта незавершенного строительства, расположенного на земельном участке	—
9.	Сведения о земельных участках (землях общего пользования, территории общего пользования), посредством которых обеспечивается доступ	23:42:0708005:4975

1	2	3
10.	Иные сведения	Установление границ производилось на основании сведений, содержащихся на чертеже садово-огороднического товарищества «с/т «Лотос»» с учетом фактической ситуации на местности. В результате уточнения описания местоположения границ ЗУ 23:42:0708005:1608, площадь данного ЗУ не изменилась по сравнению со сведениями о площади, содержащимися в ЕГРН. Доступ к ЗУ обеспечивается посредством ЗУ с КН 23:42:0708005:4975, который является ЗУ общего назначения на территории ведения гражданами садоводства для собственных нужд.

4. Пояснения к сведениям об уточняемом земельном участке с кадастровым номером 23:42:0708005:1608 :

1.	—

1. Сведения о характерных точках границ уточняемого земельного участка с кадастровым номером 23:42:0708005:1607 :

Система координат МСК-23, зона 1 (23) Зона № 1

Обозначение характерных точек границ	Координаты, м				Метод определения координат	Формулы, примененные для расчета средней квадратической погрешности определения координат характерных точек границ (Mt), с подставленными в такие формулы значениями и итоговые (вычисленные) значения Mt, м	Описание закрепления точки
	содержатся в Едином государственном реестре недвижимости		определены в результате выполнения комплексных кадастровых работ				
	X	Y	X	Y			
1	2	3	4	5	6	7	8
н4419У	—	—	657 087,55	1 324 491,12	Метод спутниковых геодезических измерений (определений)	√(0,1^2 + 0,1^2) = 0,10	—
н4442У	—	—	657 107,55	1 324 490,86			
н3576У	—	—	657 107,87	1 324 515,86			
н3577У	—	—	657 087,87	1 324 516,12			
н4419У	—	—	657 087,55	1 324 491,12			

2. Сведения о частях границ уточняемого земельного участка с кадастровым номером 23:42:0708005:1607 :

Обозначение части границ		Горизонтальное проложение (S), м	Описание прохождения части границ	Сведения о согласовании местоположения границ (согласовано/спорное)
от т.	до т.			
1	2	3	4	5

1	2	3	4	5
н4419У	н4442У	20,00	—	согласовано
н4442У	н3576У	25,00		
н3576У	н3577У	20,00		
н3577У	н4419У	25,00		

3. Сведения о характеристиках уточняемого земельного участка с кадастровым номером 23:42:0708005:1607 :

№ п/п	Наименование характеристики земельного участка	Значение характеристики
1	2	3
1.	Адрес земельного участка	—
1.1.	Сведения о местоположении земельного участка (при отсутствии адреса) в структурированном в соответствии с федеральной информационной адресной системой виде	Российская Федерация, Краснодарский край, Ейский р-н, Ейск г, Лотос снт, д 1000
1.2.	Дополнительные сведения о местоположении земельного участка	—
2.	Площадь земельного участка ± величина погрешности определения (вычисления) площади (Р ± ΔР), м²	500 ± 8,00
3.	Формула, примененная для вычисления предельной погрешности определения площади земельного участка, с подставленными значениями и итоговые (вычисленные) значения	3,5*0,1*√(500) = 8
4.	Площадь земельного участка согласно сведениям Единого государственного реестра недвижимости (Ркад), м²	500,00
5.	Оценка расхождения Р и Ркад (Р - Ркад), м²	0
6.	Предельный минимальный и максимальный размеры земельного участка (Рмин и Рмакс), м²	Рмин = 300 Рмакс = —
7.	Вид (виды) разрешенного использования	Земельные участки садоводческих товариществ
7.1.	Дополнительные сведения об использовании земельного участка	—
8.	Кадастровый или иной государственный учетный номер (инвентарный) здания, сооружения, объекта незавершенного строительства, расположенного на земельном участке	—
9.	Сведения о земельных участках (землях общего пользования, территории общего пользования), посредством которых обеспечивается доступ	23:42:0708005:4975

1	2	3
10.	Иные сведения	Установление границ производилось на основании сведений, содержащихся на чертеже садово-огороднического товарищества «с/т «Лотос»» с учетом фактической ситуации на местности. В результате уточнения описания местоположения границ ЗУ 23:42:0708005:1607, площадь данного ЗУ не изменилась по сравнению со сведениями о площади, содержащимися в ЕГРН. Доступ к ЗУ обеспечивается посредством ЗУ с КН 23:42:0708005:4975, который является ЗУ общего назначения на территории ведения гражданами садоводства для собственных нужд.

4. Пояснения к сведениям об уточняемом земельном участке с кадастровым номером 23:42:0708005:1607 :

1.	—

1. Сведения о характерных точках границ уточняемого земельного участка с кадастровым номером 23:42:0708005:1167 :

Система координат МСК-23, зона 1 (23) Зона № 1

Обозначение характерных точек границ	Координаты, м				Метод определения координат	Формулы, примененные для расчета средней квадратической погрешности определения координат характерных точек границ (Mt), с подставленными в такие формулы значениями и итоговые (вычисленные) значения Mt, м	Описание закрепления точки
	содержатся в Едином государственном реестре недвижимости		определены в результате выполнения комплексных кадастровых работ				
	X	Y	X	Y			
1	2	3	4	5	6	7	8
н2226У	—	—	656 904,76	1 324 327,36	Метод спутниковых геодезических измерений (определений)	√(0,1^2 + 0,1^2) = 0,10	—
н2229У	—	—	656 884,77	1 324 327,65			
н4275У	—	—	656 884,19	1 324 287,65			
н4485У	—	—	656 904,19	1 324 287,36			
н4381У	—	—	656 904,42	1 324 302,38			
н2226У	—	—	656 904,76	1 324 327,36			

2. Сведения о частях границ уточняемого земельного участка с кадастровым номером 23:42:0708005:1167 :

Обозначение части границ		Горизонтальное проложение (S), м	Описание прохождения части границ	Сведения о согласовании местоположения границ (согласовано/спорное)
от т.	до т.			
1	2	3	4	5
н2226У	н2229У	19,99	—	согласовано
н2229У	н4275У	40,00		
н4275У	н4485У	20,00		
н4485У	н4381У	15,02		
н4381У	н2226У	24,98		

3. Сведения о характеристиках уточняемого земельного участка с кадастровым номером 23:42:0708005:1167 :

№ п/п	Наименование характеристики земельного участка	Значение характеристики
1	2	3
1.	Адрес земельного участка	—
1.1.	Сведения о местоположении земельного участка (при отсутствии адреса) в структурированном в соответствии с федеральной информационной адресной системой виде	Российская Федерация, Краснодарский край, Ейский р-н, Ейск г, Лотос снт, д 1492
1.2.	Дополнительные сведения о местоположении земельного участка	—
2.	Площадь земельного участка ± величина погрешности определения (вычисления) площади (Р ± ΔР), м²	800 ± 10,00
3.	Формула, примененная для вычисления предельной погрешности определения площади земельного участка, с подставленными значениями и итоговые (вычисленные) значения	3,5*0,1*√(800) = 10
4.	Площадь земельного участка согласно сведениям Единого государственного реестра недвижимости (Ркад), м²	800,00
5.	Оценка расхождения Р и Ркад (Р - Ркад), м²	0
6.	Предельный минимальный и максимальный размеры земельного участка (Рмин и Рмакс), м²	Рмин = 300 Рмакс = —
7.	Вид (виды) разрешенного использования	Для садоводства
7.1.	Дополнительные сведения об использовании земельного участка	—
8.	Кадастровый или иной государственный учетный номер (инвентарный) здания, сооружения, объекта незавершенного строительства, расположенного на земельном участке	—

1	2	3
9.	Сведения о земельных участках (землях общего пользования, территории общего пользования), посредством которых обеспечивается доступ	23:42:0708005:4975
10.	Иные сведения	Установление границ производилось на основании сведений, содержащихся на чертеже садово-огороднического товарищества «с/т «Лотос»» с учетом фактической ситуации на местности. В результате уточнения описания местоположения границ ЗУ 23:42:0708005:1167, площадь данного ЗУ не изменилась по сравнению со сведениями о площади, содержащимися в ЕГРН. Доступ к ЗУ обеспечивается посредством ЗУ с КН 23:42:0708005:4975, который является ЗУ общего назначения на территории ведения гражданами садоводства для собственных нужд.

4. Пояснения к сведениям об уточняемом земельном участке с кадастровым номером 23:42:0708005:1167 :

1.	—

1. Сведения о характерных точках границ уточняемого земельного участка с кадастровым номером 23:42:0708005:1166 :

Система координат МСК-23, зона 1 (23) Зона № 1

Обозначение характерных точек границ	Координаты, м				Метод определения координат	Формулы, примененные для расчета средней квадратической погрешности определения координат характерных точек границ (Mt), с подставленными в такие формулы значениями и итоговые (вычисленные) значения Mt, м	Описание закрепления точки
	содержатся в Едином государственном реестре недвижимости		определены в результате выполнения комплексных кадастровых работ				
	X	Y	X	Y			
1	2	3	4	5	6	7	8
н4381У	—	—	656 904,42	1 324 302,38	Метод спутниковых геодезических измерений (определений)	√(0,1^2 + 0,1^2) = 0,10	—
н4220У	—	—	656 924,44	1 324 302,13			
н4121У	—	—	656 924,76	1 324 327,10			
н2226У	—	—	656 904,76	1 324 327,36			
н4381У	—	—	656 904,42	1 324 302,38			

2. Сведения о частях границ уточняемого земельного участка с кадастровым номером 23:42:0708005:1166 :

Обозначение части границ		Горизонтальное проложение (S), м	Описание прохождения части границ	Сведения о согласовании местоположения границ (согласовано/спорное)
от т.	до т.			
1	2	3	4	5
н4381У	н4220У	20,02	—	согласовано
н4220У	н4121У	24,97		
н4121У	н2226У	20,00		
н2226У	н4381У	24,98		

3. Сведения о характеристиках уточняемого земельного участка с кадастровым номером 23:42:0708005:1166 :

№ п/п	Наименование характеристики земельного участка	Значение характеристики
1	2	3
1.	Адрес земельного участка	—
1.1.	Сведения о местоположении земельного участка (при отсутствии адреса) в структурированном в соответствии с федеральной информационной адресной системой виде	Российская Федерация, Краснодарский край, Ейский р-н, Ейск г, Лотос снт, д 1491
1.2.	Дополнительные сведения о местоположении земельного участка	—
2.	Площадь земельного участка ± величина погрешности определения (вычисления) площади (Р ± ΔР), м²	500 ± 8,00
3.	Формула, примененная для вычисления предельной погрешности определения площади земельного участка, с подставленными значениями и итоговые (вычисленные) значения	3,5*0,1*√(500) = 8
4.	Площадь земельного участка согласно сведениям Единого государственного реестра недвижимости (Ркад), м²	500,00
5.	Оценка расхождения Р и Ркад (Р - Ркад), м²	0
6.	Предельный минимальный и максимальный размеры земельного участка (Рмин и Рмакс), м²	Рмин = 300 Рмакс = —
7.	Вид (виды) разрешенного использования	Для садоводства
7.1.	Дополнительные сведения об использовании земельного участка	—
8.	Кадастровый или иной государственный учетный номер (инвентарный) здания, сооружения, объекта незавершенного строительства, расположенного на земельном участке	—
9.	Сведения о земельных участках (землях общего пользования, территории общего пользования), посредством которых обеспечивается доступ	23:42:0708005:4975

1	2	3
10.	Иные сведения	Установление границ производилось на основании сведений, содержащихся на чертеже садово-огороднического товарищества «с/т «Лотос»» с учетом фактической ситуации на местности. В результате уточнения описания местоположения границ ЗУ 23:42:0708005:1166, площадь данного ЗУ не изменилась по сравнению со сведениями о площади, содержащимися в ЕГРН. Доступ к ЗУ обеспечивается посредством ЗУ с КН 23:42:0708005:4975, который является ЗУ общего назначения на территории ведения гражданами садоводства для собственных нужд.

4. Пояснения к сведениям об уточняемом земельном участке с кадастровым номером 23:42:0708005:1166 :

1.	—

1. Сведения о характерных точках границ уточняемого земельного участка с кадастровым номером 23:42:0708005:1165 :

Система координат МСК-23, зона 1 (23) Зона № 1

Обозначение характерных точек границ	Координаты, м				Метод определения координат	Формулы, примененные для расчета средней квадратической погрешности определения координат характерных точек границ (Mt), с подставленными в такие формулы значениями и итоговые (вычисленные) значения Mt, м	Описание закрепления точки
	содержатся в Едином государственном реестре недвижимости		определены в результате выполнения комплексных кадастровых работ				
	X	Y	X	Y			
1	2	3	4	5	6	7	8
н4220У	—	—	656 924,44	1 324 302,13	Метод спутниковых геодезических измерений (определений)	√(0,1^2 + 0,1^2) = 0,10	—
н3433У	—	—	656 944,43	1 324 301,82			
н4439У	—	—	656 944,76	1 324 326,84			
н4121У	—	—	656 924,76	1 324 327,10			
н4220У	—	—	656 924,44	1 324 302,13			

2. Сведения о частях границ уточняемого земельного участка с кадастровым номером 23:42:0708005:1165 :

Обозначение части границ		Горизонтальное проложение (S), м	Описание прохождения части границ	Сведения о согласовании местоположения границ (согласовано/спорное)
от т.	до т.			
1	2	3	4	5

1	2	3	4	5
н4220У	н3433У	19,99	—	согласовано
н3433У	н4439У	25,02		
н4439У	н4121У	20,00		
н4121У	н4220У	24,97		

3. Сведения о характеристиках уточняемого земельного участка с кадастровым номером 23:42:0708005:1165 :

№ п/п	Наименование характеристики земельного участка	Значение характеристики
1	2	3
1.	Адрес земельного участка	—
1.1.	Сведения о местоположении земельного участка (при отсутствии адреса) в структурированном в соответствии с федеральной информационной адресной системой виде	Российская Федерация, Краснодарский край, Ейский р-н, Ейск г
1.2.	Дополнительные сведения о местоположении земельного участка	—
2.	Площадь земельного участка ± величина погрешности определения (вычисления) площади (Р ± ΔР), м²	500 ± 8,00
3.	Формула, примененная для вычисления предельной погрешности определения площади земельного участка, с подставленными значениями и итоговые (вычисленные) значения	3,5*0,1*√(500) = 8
4.	Площадь земельного участка согласно сведениям Единого государственного реестра недвижимости (Ркад), м²	500,00
5.	Оценка расхождения Р и Ркад (Р - Ркад), м²	0
6.	Предельный минимальный и максимальный размеры земельного участка (Рмин и Рмакс), м²	Рмин = 300 Рмакс = —
7.	Вид (виды) разрешенного использования	Для садоводства
7.1.	Дополнительные сведения об использовании земельного участка	—
8.	Кадастровый или иной государственный учетный номер (инвентарный) здания, сооружения, объекта незавершенного строительства, расположенного на земельном участке	—
9.	Сведения о земельных участках (землях общего пользования, территории общего пользования), посредством которых обеспечивается доступ	23:42:0708005:4975

1	2	3
10.	Иные сведения	Установление границ производилось на основании сведений, содержащихся на чертеже садово-огороднического товарищества «с/т «Лотос»» с учетом фактической ситуации на местности. В результате уточнения описания местоположения границ ЗУ 23:42:0708005:1165, площадь данного ЗУ не изменилась по сравнению со сведениями о площади, содержащимися в ЕГРН. Доступ к ЗУ обеспечивается посредством ЗУ с КН 23:42:0708005:4975, который является ЗУ общего назначения на территории ведения гражданами садоводства для собственных нужд.

4. Пояснения к сведениям об уточняемом земельном участке с кадастровым номером 23:42:0708005:1165 :

1.	—

1. Сведения о характерных точках границ уточняемого земельного участка с кадастровым номером 23:42:0708005:1159 :

Система координат МСК-23, зона 1 (23) Зона № 1

Обозначение характерных точек границ	Координаты, м				Метод определения координат	Формулы, примененные для расчета средней квадратической погрешности определения координат характерных точек границ (Mt), с подставленными в такие формулы значениями и итоговые (вычисленные) значения Mt, м	Описание закрепления точки
	содержатся в Едином государственном реестре недвижимости		определены в результате выполнения комплексных кадастровых работ				
	X	Y	X	Y			
1	2	3	4	5	6	7	8
н3442У	—	—	657 064,39	1 324 300,25	Метод спутниковых геодезических измерений (определений)	√(0,1^2 + 0,1^2) = 0,10	—
н4272У	—	—	657 064,72	1 324 325,24			
н4077У	—	—	657 044,73	1 324 325,53			
н3441У	—	—	657 044,40	1 324 300,53			
н3442У	—	—	657 064,39	1 324 300,25			

2. Сведения о частях границ уточняемого земельного участка с кадастровым номером 23:42:0708005:1159 :

Обозначение части границ		Горизонтальное проложение (S), м	Описание прохождения части границ	Сведения о согласовании местоположения границ (согласовано/спорное)
от т.	до т.			
1	2	3	4	5

1	2	3	4	5
н3442У	н4272У	24,99	—	согласовано
н4272У	н4077У	19,99		
н4077У	н3441У	25,00		
н3441У	н3442У	19,99		

3. Сведения о характеристиках уточняемого земельного участка с кадастровым номером 23:42:0708005:1159 :

№ п/п	Наименование характеристики земельного участка	Значение характеристики
1	2	3
1.	Адрес земельного участка	—
1.1.	Сведения о местоположении земельного участка (при отсутствии адреса) в структурированном в соответствии с федеральной информационной адресной системой виде	Российская Федерация, Краснодарский край, Ейский р-н, Ейск г, Лотос снт, д 1483
1.2.	Дополнительные сведения о местоположении земельного участка	—
2.	Площадь земельного участка ± величина погрешности определения (вычисления) площади (Р ± ΔР), м²	500 ± 8,00
3.	Формула, примененная для вычисления предельной погрешности определения площади земельного участка, с подставленными значениями и итоговые (вычисленные) значения	3,5*0,1*√(500) = 8
4.	Площадь земельного участка согласно сведениям Единого государственного реестра недвижимости (Ркад), м²	500,00
5.	Оценка расхождения Р и Ркад (Р - Ркад), м²	0
6.	Предельный минимальный и максимальный размеры земельного участка (Рмин и Рмакс), м²	Рмин = 300 Рмакс = —
7.	Вид (виды) разрешенного использования	Для садоводства
7.1.	Дополнительные сведения об использовании земельного участка	—
8.	Кадастровый или иной государственный учетный номер (инвентарный) здания, сооружения, объекта незавершенного строительства, расположенного на земельном участке	—
9.	Сведения о земельных участках (землях общего пользования, территории общего пользования), посредством которых обеспечивается доступ	23:42:0708005:4975

1	2	3
10.	Иные сведения	Установление границ производилось на основании сведений, содержащихся на чертеже садово-огороднического товарищества «с/т «Лотос»» с учетом фактической ситуации на местности. В результате уточнения описания местоположения границ ЗУ 23:42:0708005:1159, площадь данного ЗУ не изменилась по сравнению со сведениями о площади, содержащимися в ЕГРН. Доступ к ЗУ обеспечивается посредством ЗУ с КН 23:42:0708005:4975, который является ЗУ общего назначения на территории ведения гражданами садоводства для собственных нужд.

4. Пояснения к сведениям об уточняемом земельном участке с кадастровым номером 23:42:0708005:1159 :

1.	—

1. Сведения о характерных точках границ уточняемого земельного участка с кадастровым номером 23:42:0708005:1156 :

Система координат МСК-23, зона 1 (23) Зона № 1

Обозначение характерных точек границ	Координаты, м				Метод определения координат	Формулы, примененные для расчета средней квадратической погрешности определения координат характерных точек границ (Mt), с подставленными в такие формулы значениями и итоговые (вычисленные) значения Mt, м	Описание закрепления точки
	содержатся в Едином государственном реестре недвижимости		определены в результате выполнения комплексных кадастровых работ				
	X	Y	X	Y			
1	2	3	4	5	6	7	8
н3444У	—	—	657 104,39	1 324 299,73	Метод спутниковых геодезических измерений (определений)	√(0,1^2 + 0,1^2) = 0,10	—
н4134У	—	—	657 104,71	1 324 324,72			
н4443У	—	—	657 084,71	1 324 324,98			
н3443У	—	—	657 084,39	1 324 299,99			
н3444У	—	—	657 104,39	1 324 299,73			

2. Сведения о частях границ уточняемого земельного участка с кадастровым номером 23:42:0708005:1156 :

Обозначение части границ		Горизонтальное проложение (S), м	Описание прохождения части границ	Сведения о согласовании местоположения границ (согласовано/спорное)
от т.	до т.			
1	2	3	4	5

1	2	3	4	5
н3444У	н4134У	24,99	—	согласовано
н4134У	н4443У	20,00		
н4443У	н3443У	24,99		
н3443У	н3444У	20,00		

3. Сведения о характеристиках уточняемого земельного участка с кадастровым номером 23:42:0708005:1156 :

№ п/п	Наименование характеристики земельного участка	Значение характеристики
1	2	3
1.	Адрес земельного участка	—
1.1.	Сведения о местоположении земельного участка (при отсутствии адреса) в структурированном в соответствии с федеральной информационной адресной системой виде	Российская Федерация, Краснодарский край, Ейский р-н, Ейск г, Лотос снт, д 1479
1.2.	Дополнительные сведения о местоположении земельного участка	—
2.	Площадь земельного участка ± величина погрешности определения (вычисления) площади (Р ± ΔР), м²	500 ± 8,00
3.	Формула, примененная для вычисления предельной погрешности определения площади земельного участка, с подставленными значениями и итоговые (вычисленные) значения	3,5*0,1*√(500) = 8
4.	Площадь земельного участка согласно сведениям Единого государственного реестра недвижимости (Ркад), м²	500,00
5.	Оценка расхождения Р и Ркад (Р - Ркад), м²	0
6.	Предельный минимальный и максимальный размеры земельного участка (Рмин и Рмакс), м²	Рмин = 300 Рмакс = —
7.	Вид (виды) разрешенного использования	Для садоводства
7.1.	Дополнительные сведения об использовании земельного участка	—
8.	Кадастровый или иной государственный учетный номер (инвентарный) здания, сооружения, объекта незавершенного строительства, расположенного на земельном участке	—
9.	Сведения о земельных участках (землях общего пользования, территории общего пользования), посредством которых обеспечивается доступ	23:42:0708005:4975

1	2	3
10.	Иные сведения	Установление границ производилось на основании сведений, содержащихся на чертеже садово-огороднического товарищества «с/т «Лотос»» с учетом фактической ситуации на местности. В результате уточнения описания местоположения границ ЗУ 23:42:0708005:1156, площадь данного ЗУ не изменилась по сравнению со сведениями о площади, содержащимися в ЕГРН. Доступ к ЗУ обеспечивается посредством ЗУ с КН 23:42:0708005:4975, который является ЗУ общего назначения на территории ведения гражданами садоводства для собственных нужд.

4. Пояснения к сведениям об уточняемом земельном участке с кадастровым номером 23:42:0708005:1156 :

1.	—

1. Сведения о характерных точках границ уточняемого земельного участка с кадастровым номером 23:42:0708005:1153 :

Система координат МСК-23, зона 1 (23) Зона № 1

Обозначение характерных точек границ	Координаты, м				Метод определения координат	Формулы, примененные для расчета средней квадратической погрешности определения координат характерных точек границ (Mt), с подставленными в такие формулы значениями и итоговые (вычисленные) значения Mt, м	Описание закрепления точки
	содержатся в Едином государственном реестре недвижимости		определены в результате выполнения комплексных кадастровых работ				
	X	Y	X	Y			
1	2	3	4	5	6	7	8
н3446У	—	—	657 184,37	1 324 298,67	Метод спутниковых геодезических измерений (определений)	√(0,1^2 + 0,1^2) = 0,10	—
н4232У	—	—	657 184,69	1 324 323,66			
н2207У	—	—	657 164,70	1 324 323,93			
н2206У	—	—	657 164,37	1 324 298,93			
н3446У	—	—	657 184,37	1 324 298,67			

2. Сведения о частях границ уточняемого земельного участка с кадастровым номером 23:42:0708005:1153 :

Обозначение части границ		Горизонтальное проложение (S), м	Описание прохождения части границ	Сведения о согласовании местоположения границ (согласовано/спорное)
от т.	до т.			
1	2	3	4	5

1	2	3	4	5
н3446У	н4232У	24,99	—	согласовано
н4232У	н2207У	19,99		
н2207У	н2206У	25,00		
н2206У	н3446У	20,00		

3. Сведения о характеристиках уточняемого земельного участка с кадастровым номером 23:42:0708005:1153 :

№ п/п	Наименование характеристики земельного участка	Значение характеристики
1	2	3
1.	Адрес земельного участка	—
1.1.	Сведения о местоположении земельного участка (при отсутствии адреса) в структурированном в соответствии с федеральной информационной адресной системой виде	Российская Федерация, Краснодарский край, Ейский р-н, Ейск г, Лотос снт, д 1471
1.2.	Дополнительные сведения о местоположении земельного участка	—
2.	Площадь земельного участка ± величина погрешности определения (вычисления) площади (Р ± ΔР), м²	500 ± 8,00
3.	Формула, примененная для вычисления предельной погрешности определения площади земельного участка, с подставленными значениями и итоговые (вычисленные) значения	3,5*0,1*√(500) = 8
4.	Площадь земельного участка согласно сведениям Единого государственного реестра недвижимости (Ркад), м²	500,00
5.	Оценка расхождения Р и Ркад (Р - Ркад), м²	0
6.	Предельный минимальный и максимальный размеры земельного участка (Рмин и Рмакс), м²	Рмин = 300 Рмакс = —
7.	Вид (виды) разрешенного использования	Для садоводства
7.1.	Дополнительные сведения об использовании земельного участка	—
8.	Кадастровый или иной государственный учетный номер (инвентарный) здания, сооружения, объекта незавершенного строительства, расположенного на земельном участке	—
9.	Сведения о земельных участках (землях общего пользования, территории общего пользования), посредством которых обеспечивается доступ	23:42:0708005:4975

1	2	3
10.	Иные сведения	Установление границ производилось на основании сведений, содержащихся на чертеже садово-огороднического товарищества «с/т «Лотос»» с учетом фактической ситуации на местности. В результате уточнения описания местоположения границ ЗУ 23:42:0708005:1153, площадь данного ЗУ не изменилась по сравнению со сведениями о площади, содержащимися в ЕГРН. Доступ к ЗУ обеспечивается посредством ЗУ с КН 23:42:0708005:4975, который является ЗУ общего назначения на территории ведения гражданами садоводства для собственных нужд.

4. Пояснения к сведениям об уточняемом земельном участке с кадастровым номером 23:42:0708005:1153 :

1.	—

1. Сведения о характерных точках границ уточняемого земельного участка с кадастровым номером 23:42:0708005:1147 :

Система координат МСК-23, зона 1 (23) Зона № 1

Обозначение характерных точек границ	Координаты, м				Метод определения координат	Формулы, примененные для расчета средней квадратической погрешности определения координат характерных точек границ (Mt), с подставленными в такие формулы значениями и итоговые (вычисленные) значения Mt, м	Описание закрепления точки
	содержатся в Едином государственном реестре недвижимости		определены в результате выполнения комплексных кадастровых работ				
	X	Y	X	Y			
1	2	3	4	5	6	7	8
н2205У	—	—	657 244,36	1 324 297,87	Метод спутниковых геодезических измерений (определений)	√(0,1^2 + 0,1^2) = 0,10	—
н2204У	—	—	657 244,68	1 324 322,86			
н3413У	—	—	657 245,01	1 324 347,86			
н4445У	—	—	657 225,02	1 324 348,15			
н4162У	—	—	657 224,69	1 324 323,15			
н4179У	—	—	657 224,37	1 324 298,15			
н2205У	—	—	657 244,36	1 324 297,87			

2. Сведения о частях границ уточняемого земельного участка с кадастровым номером 23:42:0708005:1147 :

Обозначение части границ		Горизонтальное проложение (S), м	Описание прохождения части границ	Сведения о согласовании местоположения границ (согласовано/спорное)
от т.	до т.			
1	2	3	4	5
н2205У	н2204У	24,99	—	согласовано
н2204У	н3413У	25,00		
н3413У	н4445У	19,99		
н4445У	н4162У	25,00		
н4162У	н4179У	25,00		
н4179У	н2205У	19,99		

3. Сведения о характеристиках уточняемого земельного участка с кадастровым номером 23:42:0708005:1147 :

№ п/п	Наименование характеристики земельного участка	Значение характеристики
1	2	3
1.	Адрес земельного участка	—
1.1.	Сведения о местоположении земельного участка (при отсутствии адреса) в структурированном в соответствии с федеральной информационной адресной системой виде	Российская Федерация, Краснодарский край, Ейский р-н, Ейск г, Лотос снт, д 1465
1.2.	Дополнительные сведения о местоположении земельного участка	—
2.	Площадь земельного участка ± величина погрешности определения (вычисления) площади (Р ± ΔР), м²	1 000 ± 11,00
3.	Формула, примененная для вычисления предельной погрешности определения площади земельного участка, с подставленными значениями и итоговые (вычисленные) значения	3,5*0,1*√(1000) = 11
4.	Площадь земельного участка согласно сведениям Единого государственного реестра недвижимости (Ркад), м²	1 000,00
5.	Оценка расхождения Р и Ркад (Р - Ркад), м²	0
6.	Предельный минимальный и максимальный размеры земельного участка (Рмин и Рмакс), м²	Рмин = 300 Рмакс = —
7.	Вид (виды) разрешенного использования	Для садоводства
7.1.	Дополнительные сведения об использовании земельного участка	—
8.	Кадастровый или иной государственный учетный номер (инвентарный) здания, сооружения, объекта незавершенного строительства, расположенного на земельном участке	—

1	2	3
9.	Сведения о земельных участках (землях общего пользования, территории общего пользования), посредством которых обеспечивается доступ	23:42:0708005:4975
10.	Иные сведения	Установление границ производилось на основании сведений, содержащихся на чертеже садово-огороднического товарищества «с/т «Лотос»» с учетом фактической ситуации на местности. В результате уточнения описания местоположения границ ЗУ 23:42:0708005:1147, площадь данного ЗУ не изменилась по сравнению со сведениями о площади, содержащимися в ЕГРН. Доступ к ЗУ обеспечивается посредством ЗУ с КН 23:42:0708005:4975, который является ЗУ общего назначения на территории ведения гражданами садоводства для собственных нужд.

4. Пояснения к сведениям об уточняемом земельном участке с кадастровым номером 23:42:0708005:1147 :

1.	—

1. Сведения о характерных точках границ уточняемого земельного участка с кадастровым номером 23:42:0708005:1142 :

Система координат МСК-23, зона 1 (23) Зона № 1

Обозначение характерных точек границ	Координаты, м				Метод определения координат	Формулы, примененные для расчета средней квадратической погрешности определения координат характерных точек границ (Mt), с подставленными в такие формулы значениями и итоговые (вычисленные) значения Mt, м	Описание закрепления точки
	содержатся в Едином государственном реестре недвижимости		определены в результате выполнения комплексных кадастровых работ				
	X	Y	X	Y			
1	2	3	4	5	6	7	8
н3403У	—	—	657 324,35	1 324 296,83	Метод спутниковых геодезических измерений (определений)	√(0,1^2 + 0,1^2) = 0,10	—
н2216У	—	—	657 324,67	1 324 321,83			
н2219У	—	—	657 304,67	1 324 322,08			
н2199У	—	—	657 304,35	1 324 297,09			
н3403У	—	—	657 324,35	1 324 296,83			

2. Сведения о частях границ уточняемого земельного участка с кадастровым номером 23:42:0708005:1142 :

Обозначение части границ		Горизонтальное проложение (S), м	Описание прохождения части границ	Сведения о согласовании местоположения границ (согласовано/спорное)
от т.	до т.			
1	2	3	4	5
н3403У	н2216У	25,00	—	согласовано
н2216У	н2219У	20,00		
н2219У	н2199У	24,99		
н2199У	н3403У	20,00		

3. Сведения о характеристиках уточняемого земельного участка с кадастровым номером 23:42:0708005:1142 :

№ п/п	Наименование характеристики земельного участка	Значение характеристики
1	2	3
1.	Адрес земельного участка	—
1.1.	Сведения о местоположении земельного участка (при отсутствии адреса) в структурированном в соответствии с федеральной информационной адресной системой виде	Российская Федерация, Краснодарский край, Ейский р-н, Ейск г, Лотос снт, д 1457
1.2.	Дополнительные сведения о местоположении земельного участка	—
2.	Площадь земельного участка ± величина погрешности определения (вычисления) площади (Р ± ΔР), м²	500 ± 8,00
3.	Формула, примененная для вычисления предельной погрешности определения площади земельного участка, с подставленными значениями и итоговые (вычисленные) значения	3,5*0,1*√(500) = 8
4.	Площадь земельного участка согласно сведениям Единого государственного реестра недвижимости (Ркад), м²	500,00
5.	Оценка расхождения Р и Ркад (Р - Ркад), м²	0
6.	Предельный минимальный и максимальный размеры земельного участка (Рмин и Рмакс), м²	Рмин = 300 Рмакс = —
7.	Вид (виды) разрешенного использования	Для садоводства
7.1.	Дополнительные сведения об использовании земельного участка	—
8.	Кадастровый или иной государственный учетный номер (инвентарный) здания, сооружения, объекта незавершенного строительства, расположенного на земельном участке	—
9.	Сведения о земельных участках (землях общего пользования, территории общего пользования), посредством которых обеспечивается доступ	23:42:0708005:4975

1	2	3
10.	Иные сведения	Установление границ производилось на основании сведений, содержащихся на чертеже садово-огороднического товарищества «с/т «Лотос»» с учетом фактической ситуации на местности. В результате уточнения описания местоположения границ ЗУ 23:42:0708005:1142, площадь данного ЗУ не изменилась по сравнению со сведениями о площади, содержащимися в ЕГРН. Доступ к ЗУ обеспечивается посредством ЗУ с КН 23:42:0708005:4975, который является ЗУ общего назначения на территории ведения гражданами садоводства для собственных нужд.

4. Пояснения к сведениям об уточняемом земельном участке с кадастровым номером 23:42:0708005:1142 :

1.	—

1. Сведения о характерных точках границ уточняемого земельного участка с кадастровым номером 23:42:0708005:1141 :

Система координат МСК-23, зона 1 (23) Зона № 1

Обозначение характерных точек границ	Координаты, м				Метод определения координат	Формулы, примененные для расчета средней квадратической погрешности определения координат характерных точек границ (Mt), с подставленными в такие формулы значениями и итоговые (вычисленные) значения Mt, м	Описание закрепления точки
	содержатся в Едином государственном реестре недвижимости		определены в результате выполнения комплексных кадастровых работ				
	X	Y	X	Y			
1	2	3	4	5	6	7	8
н3404У	—	—	657 344,34	1 324 296,57	Метод спутниковых геодезических измерений (определений)	√(0,1^2 + 0,1^2) = 0,10	—
н2215У	—	—	657 344,66	1 324 321,54			
н2216У	—	—	657 324,67	1 324 321,83			
н3403У	—	—	657 324,35	1 324 296,83			
н3404У	—	—	657 344,34	1 324 296,57			

2. Сведения о частях границ уточняемого земельного участка с кадастровым номером 23:42:0708005:1141 :

Обозначение части границ		Горизонтальное проложение (S), м	Описание прохождения части границ	Сведения о согласовании местоположения границ (согласовано/спорное)
от т.	до т.			
1	2	3	4	5

1	2	3	4	5
н3404У	н2215У	24,97	—	согласовано
н2215У	н2216У	19,99		
н2216У	н3403У	25,00		
н3403У	н3404У	19,99		

3. Сведения о характеристиках уточняемого земельного участка с кадастровым номером 23:42:0708005:1141 :

№ п/п	Наименование характеристики земельного участка	Значение характеристики
1	2	3
1.	Адрес земельного участка	—
1.1.	Сведения о местоположении земельного участка (при отсутствии адреса) в структурированном в соответствии с федеральной информационной адресной системой виде	Российская Федерация, Краснодарский край, Ейский р-н, Ейск г, Лотос снт, д 1455
1.2.	Дополнительные сведения о местоположении земельного участка	—
2.	Площадь земельного участка ± величина погрешности определения (вычисления) площади (Р ± ΔР), м²	500 ± 8,00
3.	Формула, примененная для вычисления предельной погрешности определения площади земельного участка, с подставленными значениями и итоговые (вычисленные) значения	3,5*0,1*√(500) = 8
4.	Площадь земельного участка согласно сведениям Единого государственного реестра недвижимости (Ркад), м²	500,00
5.	Оценка расхождения Р и Ркад (Р - Ркад), м²	0
6.	Предельный минимальный и максимальный размеры земельного участка (Рмин и Рмакс), м²	Рмин = 300 Рмакс = —
7.	Вид (виды) разрешенного использования	Для садоводства
7.1.	Дополнительные сведения об использовании земельного участка	—
8.	Кадастровый или иной государственный учетный номер (инвентарный) здания, сооружения, объекта незавершенного строительства, расположенного на земельном участке	—
9.	Сведения о земельных участках (землях общего пользования, территории общего пользования), посредством которых обеспечивается доступ	23:42:0708005:4975

1	2	3
10.	Иные сведения	Установление границ производилось на основании сведений, содержащихся на чертеже садово-огороднического товарищества «с/т «Лотос»» с учетом фактической ситуации на местности. В результате уточнения описания местоположения границ ЗУ 23:42:0708005:1141, площадь данного ЗУ не изменилась по сравнению со сведениями о площади, содержащимися в ЕГРН. Доступ к ЗУ обеспечивается посредством ЗУ с КН 23:42:0708005:4975, который является ЗУ общего назначения на территории ведения гражданами садоводства для собственных нужд.

4. Пояснения к сведениям об уточняемом земельном участке с кадастровым номером 23:42:0708005:1141 :

1.	—

1. Сведения о характерных точках границ уточняемого земельного участка с кадастровым номером 23:42:0708005:1137 :

Система координат МСК-23, зона 1 (23) Зона № 1

Обозначение характерных точек границ	Координаты, м				Метод определения координат	Формулы, примененные для расчета средней квадратической погрешности определения координат характерных точек границ (Mt), с подставленными в такие формулы значениями и итоговые (вычисленные) значения Mt, м	Описание закрепления точки
	содержатся в Едином государственном реестре недвижимости		определены в результате выполнения комплексных кадастровых работ				
	X	Y	X	Y			
1	2	3	4	5	6	7	8
н3406У	—	—	657 384,33	1 324 296,03	Метод спутниковых геодезических измерений (определений)	√(0,1^2 + 0,1^2) = 0,10	—
н2210У	—	—	657 384,65	1 324 321,02			
н2212У	—	—	657 364,66	1 324 321,28			
н3405У	—	—	657 364,33	1 324 296,29			
н3406У	—	—	657 384,33	1 324 296,03			

2. Сведения о частях границ уточняемого земельного участка с кадастровым номером 23:42:0708005:1137 :

Обозначение части границ		Горизонтальное проложение (S), м	Описание прохождения части границ	Сведения о согласовании местоположения границ (согласовано/спорное)
от т.	до т.			
1	2	3	4	5

1	2	3	4	5
н3406У	н2210У	24,99	—	согласовано
н2210У	н2212У	19,99		
н2212У	н3405У	24,99		
н3405У	н3406У	20,00		

3. Сведения о характеристиках уточняемого земельного участка с кадастровым номером 23:42:0708005:1137 :

№ п/п	Наименование характеристики земельного участка	Значение характеристики
1	2	3
1.	Адрес земельного участка	—
1.1.	Сведения о местоположении земельного участка (при отсутствии адреса) в структурированном в соответствии с федеральной информационной адресной системой виде	Российская Федерация, Краснодарский край, Ейский р-н, Ейск г, Лотос снт, д 1451
1.2.	Дополнительные сведения о местоположении земельного участка	—
2.	Площадь земельного участка ± величина погрешности определения (вычисления) площади (Р ± ΔР), м²	500 ± 8,00
3.	Формула, примененная для вычисления предельной погрешности определения площади земельного участка, с подставленными значениями и итоговые (вычисленные) значения	3,5*0,1*√(500) = 8
4.	Площадь земельного участка согласно сведениям Единого государственного реестра недвижимости (Ркад), м²	500,00
5.	Оценка расхождения Р и Ркад (Р - Ркад), м²	0
6.	Предельный минимальный и максимальный размеры земельного участка (Рмин и Рмакс), м²	Рмин = 300 Рмакс = —
7.	Вид (виды) разрешенного использования	Для садоводства
7.1.	Дополнительные сведения об использовании земельного участка	—
8.	Кадастровый или иной государственный учетный номер (инвентарный) здания, сооружения, объекта незавершенного строительства, расположенного на земельном участке	—
9.	Сведения о земельных участках (землях общего пользования, территории общего пользования), посредством которых обеспечивается доступ	23:42:0708005:4975

1	2	3
10.	Иные сведения	Установление границ производилось на основании сведений, содержащихся на чертеже садово-огороднического товарищества «с/т «Лотос»» с учетом фактической ситуации на местности. В результате уточнения описания местоположения границ ЗУ 23:42:0708005:1137, площадь данного ЗУ не изменилась по сравнению со сведениями о площади, содержащимися в ЕГРН. Доступ к ЗУ обеспечивается посредством ЗУ с КН 23:42:0708005:4975, который является ЗУ общего назначения на территории ведения гражданами садоводства для собственных нужд.

4. Пояснения к сведениям об уточняемом земельном участке с кадастровым номером 23:42:0708005:1137 :

1.	—

1. Сведения о характерных точках границ уточняемого земельного участка с кадастровым номером 23:42:0708005:1135 :

Система координат МСК-23, зона 1 (23) Зона № 1

Обозначение характерных точек границ	Координаты, м				Метод определения координат	Формулы, примененные для расчета средней квадратической погрешности определения координат характерных точек границ (Mt), с подставленными в такие формулы значениями и итоговые (вычисленные) значения Mt, м	Описание закрепления точки
	содержатся в Едином государственном реестре недвижимости		определены в результате выполнения комплексных кадастровых работ				
	X	Y	X	Y			
1	2	3	4	5	6	7	8
н3407У	—	—	657 404,33	1 324 295,77	Метод спутниковых геодезических измерений (определений)	√(0,1^2 + 0,1^2) = 0,10	—
н4126У	—	—	657 404,65	1 324 320,76			
н2210У	—	—	657 384,65	1 324 321,02			
н3406У	—	—	657 384,33	1 324 296,03			
н3407У	—	—	657 404,33	1 324 295,77			

2. Сведения о частях границ уточняемого земельного участка с кадастровым номером 23:42:0708005:1135 :

Обозначение части границ		Горизонтальное проложение (S), м	Описание прохождения части границ	Сведения о согласовании местоположения границ (согласовано/спорное)
от т.	до т.			
1	2	3	4	5

1	2	3	4	5
н3407У	н4126У	24,99	—	согласовано
н4126У	н2210У	20,00		
н2210У	н3406У	24,99		
н3406У	н3407У	20,00		

3. Сведения о характеристиках уточняемого земельного участка с кадастровым номером 23:42:0708005:1135 :

№ п/п	Наименование характеристики земельного участка	Значение характеристики
1	2	3
1.	Адрес земельного участка	—
1.1.	Сведения о местоположении земельного участка (при отсутствии адреса) в структурированном в соответствии с федеральной информационной адресной системой виде	Российская Федерация, Краснодарский край, Ейский р-н, Ейск г, Лотос снт, д 1449
1.2.	Дополнительные сведения о местоположении земельного участка	—
2.	Площадь земельного участка ± величина погрешности определения (вычисления) площади (Р ± ΔР), м²	500 ± 8,00
3.	Формула, примененная для вычисления предельной погрешности определения площади земельного участка, с подставленными значениями и итоговые (вычисленные) значения	3,5*0,1*√(500) = 8
4.	Площадь земельного участка согласно сведениям Единого государственного реестра недвижимости (Ркад), м²	500,00
5.	Оценка расхождения Р и Ркад (Р - Ркад), м²	0
6.	Предельный минимальный и максимальный размеры земельного участка (Рмин и Рмакс), м²	Рмин = 300 Рмакс = —
7.	Вид (виды) разрешенного использования	Для садоводства
7.1.	Дополнительные сведения об использовании земельного участка	—
8.	Кадастровый или иной государственный учетный номер (инвентарный) здания, сооружения, объекта незавершенного строительства, расположенного на земельном участке	—
9.	Сведения о земельных участках (землях общего пользования, территории общего пользования), посредством которых обеспечивается доступ	23:42:0708005:4975

1	2	3
10.	Иные сведения	Установление границ производилось на основании сведений, содержащихся на чертеже садово-огороднического товарищества «с/т «Лотос»» с учетом фактической ситуации на местности. В результате уточнения описания местоположения границ ЗУ 23:42:0708005:1135, площадь данного ЗУ не изменилась по сравнению со сведениями о площади, содержащимися в ЕГРН. Доступ к ЗУ обеспечивается посредством ЗУ с КН 23:42:0708005:4975, который является ЗУ общего назначения на территории ведения гражданами садоводства для собственных нужд.

4. Пояснения к сведениям об уточняемом земельном участке с кадастровым номером 23:42:0708005:1135 :

1.	—

1. Сведения о характерных точках границ уточняемого земельного участка с кадастровым номером 23:42:0708005:1133 :

Система координат МСК-23, зона 1 (23) Зона № 1

Обозначение характерных точек границ	Координаты, м				Метод определения координат	Формулы, примененные для расчета средней квадратической погрешности определения координат характерных точек границ (Mt), с подставленными в такие формулы значениями и итоговые (вычисленные) значения Mt, м	Описание закрепления точки
	содержатся в Едином государственном реестре недвижимости		определены в результате выполнения комплексных кадастровых работ				
	X	Y	X	Y			
1	2	3	4	5	6	7	8
н2198У	—	—	657 424,33	1 324 295,51	Метод спутниковых геодезических измерений (определений)	√(0,1^2 + 0,1^2) = 0,10	—
н2197У	—	—	657 424,65	1 324 320,51			
н4126У	—	—	657 404,65	1 324 320,76			
н3407У	—	—	657 404,33	1 324 295,77			
н2198У	—	—	657 424,33	1 324 295,51			

2. Сведения о частях границ уточняемого земельного участка с кадастровым номером 23:42:0708005:1133 :

Обозначение части границ		Горизонтальное проложение (S), м	Описание прохождения части границ	Сведения о согласовании местоположения границ (согласовано/спорное)
от т.	до т.			
1	2	3	4	5

1	2	3	4	5
н2198У	н2197У	25,00	—	согласовано
н2197У	н4126У	20,00		
н4126У	н3407У	24,99		
н3407У	н2198У	20,00		

3. Сведения о характеристиках уточняемого земельного участка с кадастровым номером 23:42:0708005:1133 :

№ п/п	Наименование характеристики земельного участка	Значение характеристики
1	2	3
1.	Адрес земельного участка	—
1.1.	Сведения о местоположении земельного участка (при отсутствии адреса) в структурированном в соответствии с федеральной информационной адресной системой виде	Российская Федерация, Краснодарский край, Ейский р-н, Ейск г, Лотос снт, д 1447
1.2.	Дополнительные сведения о местоположении земельного участка	—
2.	Площадь земельного участка ± величина погрешности определения (вычисления) площади (Р ± ΔР), м²	500 ± 8,00
3.	Формула, примененная для вычисления предельной погрешности определения площади земельного участка, с подставленными значениями и итоговые (вычисленные) значения	3,5*0,1*√(500) = 8
4.	Площадь земельного участка согласно сведениям Единого государственного реестра недвижимости (Ркад), м²	500,00
5.	Оценка расхождения Р и Ркад (Р - Ркад), м²	0
6.	Предельный минимальный и максимальный размеры земельного участка (Рмин и Рмакс), м²	Рмин = 300 Рмакс = —
7.	Вид (виды) разрешенного использования	Для садоводства
7.1.	Дополнительные сведения об использовании земельного участка	—
8.	Кадастровый или иной государственный учетный номер (инвентарный) здания, сооружения, объекта незавершенного строительства, расположенного на земельном участке	—
9.	Сведения о земельных участках (землях общего пользования, территории общего пользования), посредством которых обеспечивается доступ	23:42:0708005:4975

1	2	3
10.	Иные сведения	Установление границ производилось на основании сведений, содержащихся на чертеже садово-огороднического товарищества «с/т «Лотос»» с учетом фактической ситуации на местности. В результате уточнения описания местоположения границ ЗУ 23:42:0708005:1133, площадь данного ЗУ не изменилась по сравнению со сведениями о площади, содержащимися в ЕГРН. Доступ к ЗУ обеспечивается посредством ЗУ с КН 23:42:0708005:4975, который является ЗУ общего назначения на территории ведения гражданами садоводства для собственных нужд.

4. Пояснения к сведениям об уточняемом земельном участке с кадастровым номером 23:42:0708005:1133 :

1.	—

1. Сведения о характерных точках границ уточняемого земельного участка с кадастровым номером 23:42:0708005:1088 :

Система координат МСК-23, зона 1 (23) Зона № 1

Обозначение характерных точек границ	Координаты, м				Метод определения координат	Формулы, примененные для расчета средней квадратической погрешности определения координат характерных точек границ (Mt), с подставленными в такие формулы значениями и итоговые (вычисленные) значения Mt, м	Описание закрепления точки
	содержатся в Едином государственном реестре недвижимости		определены в результате выполнения комплексных кадастровых работ				
	X	Y	X	Y			
1	2	3	4	5	6	7	8
н4121У	—	—	656 924,76	1 324 327,10	Метод спутниковых геодезических измерений (определений)	√(0,1^2 + 0,1^2) = 0,10	—
н3428У	—	—	656 925,08	1 324 352,10			
н2227У	—	—	656 905,09	1 324 352,36			
н2226У	—	—	656 904,76	1 324 327,36			
н4121У	—	—	656 924,76	1 324 327,10			

2. Сведения о частях границ уточняемого земельного участка с кадастровым номером 23:42:0708005:1088 :

Обозначение части границ		Горизонтальное проложение (S), м	Описание прохождения части границ	Сведения о согласовании местоположения границ (согласовано/спорное)
от т.	до т.			
1	2	3	4	5

1	2	3	4	5
н4121У	н3428У	25,00	—	согласовано
н3428У	н2227У	19,99		
н2227У	н2226У	25,00		
н2226У	н4121У	20,00		

3. Сведения о характеристиках уточняемого земельного участка с кадастровым номером 23:42:0708005:1088 :

№ п/п	Наименование характеристики земельного участка	Значение характеристики
1	2	3
1.	Адрес земельного участка	—
1.1.	Сведения о местоположении земельного участка (при отсутствии адреса) в структурированном в соответствии с федеральной информационной адресной системой виде	Российская Федерация, Краснодарский край, Ейский р-н, Ейск г, Лотос снт, д 1378
1.2.	Дополнительные сведения о местоположении земельного участка	—
2.	Площадь земельного участка ± величина погрешности определения (вычисления) площади (Р ± ΔР), м²	500 ± 8,00
3.	Формула, примененная для вычисления предельной погрешности определения площади земельного участка, с подставленными значениями и итоговые (вычисленные) значения	3,5*0,1*√(500) = 8
4.	Площадь земельного участка согласно сведениям Единого государственного реестра недвижимости (Ркад), м²	500,00
5.	Оценка расхождения Р и Ркад (Р - Ркад), м²	0
6.	Предельный минимальный и максимальный размеры земельного участка (Рмин и Рмакс), м²	Рмин = 300 Рмакс = —
7.	Вид (виды) разрешенного использования	Для садоводства
7.1.	Дополнительные сведения об использовании земельного участка	—
8.	Кадастровый или иной государственный учетный номер (инвентарный) здания, сооружения, объекта незавершенного строительства, расположенного на земельном участке	—
9.	Сведения о земельных участках (землях общего пользования, территории общего пользования), посредством которых обеспечивается доступ	23:42:0708005:4975

1	2	3
10.	Иные сведения	Установление границ производилось на основании сведений, содержащихся на чертеже садово-огороднического товарищества «с/т «Лотос»» с учетом фактической ситуации на местности. В результате уточнения описания местоположения границ ЗУ 23:42:0708005:1088, площадь данного ЗУ не изменилась по сравнению со сведениями о площади, содержащимися в ЕГРН. Доступ к ЗУ обеспечивается посредством ЗУ с КН 23:42:0708005:4975, который является ЗУ общего назначения на территории ведения гражданами садоводства для собственных нужд.

4. Пояснения к сведениям об уточняемом земельном участке с кадастровым номером 23:42:0708005:1088 :

1.	—

1. Сведения о характерных точках границ уточняемого земельного участка с кадастровым номером 23:42:0708005:1086 :

Система координат МСК-23, зона 1 (23) Зона № 1

Обозначение характерных точек границ	Координаты, м				Метод определения координат	Формулы, примененные для расчета средней квадратической погрешности определения координат характерных точек границ (Mt), с подставленными в такие формулы значениями и итоговые (вычисленные) значения Mt, м	Описание закрепления точки
	содержатся в Едином государственном реестре недвижимости		определены в результате выполнения комплексных кадастровых работ				
	X	Y	X	Y			
1	2	3	4	5	6	7	8
н4439У	—	—	656 944,76	1 324 326,84	Метод спутниковых геодезических измерений (определений)	√(0,1^2 + 0,1^2) = 0,10	—
н3427У	—	—	656 945,08	1 324 351,84			
н3428У	—	—	656 925,08	1 324 352,10			
н4121У	—	—	656 924,76	1 324 327,10			
н4439У	—	—	656 944,76	1 324 326,84			

2. Сведения о частях границ уточняемого земельного участка с кадастровым номером 23:42:0708005:1086 :

Обозначение части границ		Горизонтальное проложение (S), м	Описание прохождения части границ	Сведения о согласовании местоположения границ (согласовано/спорное)
от т.	до т.			
1	2	3	4	5

1	2	3	4	5
н4439У	н3427У	25,00	—	согласовано
н3427У	н3428У	20,00		
н3428У	н4121У	25,00		
н4121У	н4439У	20,00		

3. Сведения о характеристиках уточняемого земельного участка с кадастровым номером 23:42:0708005:1086 :

№ п/п	Наименование характеристики земельного участка	Значение характеристики
1	2	3
1.	Адрес земельного участка	—
1.1.	Сведения о местоположении земельного участка (при отсутствии адреса) в структурированном в соответствии с федеральной информационной адресной системой виде	Российская Федерация, Краснодарский край, Ейский р-н, Ейск г, Лотос снт, д 1376
1.2.	Дополнительные сведения о местоположении земельного участка	—
2.	Площадь земельного участка ± величина погрешности определения (вычисления) площади (Р ± ΔР), м²	500 ± 8,00
3.	Формула, примененная для вычисления предельной погрешности определения площади земельного участка, с подставленными значениями и итоговые (вычисленные) значения	3,5*0,1*√(500) = 8
4.	Площадь земельного участка согласно сведениям Единого государственного реестра недвижимости (Ркад), м²	500,00
5.	Оценка расхождения Р и Ркад (Р - Ркад), м²	0
6.	Предельный минимальный и максимальный размеры земельного участка (Рмин и Рмакс), м²	Рмин = 300 Рмакс = —
7.	Вид (виды) разрешенного использования	Для садоводства
7.1.	Дополнительные сведения об использовании земельного участка	—
8.	Кадастровый или иной государственный учетный номер (инвентарный) здания, сооружения, объекта незавершенного строительства, расположенного на земельном участке	—
9.	Сведения о земельных участках (землях общего пользования, территории общего пользования), посредством которых обеспечивается доступ	23:42:0708005:4975

1	2	3
10.	Иные сведения	Установление границ производилось на основании сведений, содержащихся на чертеже садово-огороднического товарищества «с/т «Лотос»» с учетом фактической ситуации на местности. В результате уточнения описания местоположения границ ЗУ 23:42:0708005:1086, площадь данного ЗУ не изменилась по сравнению со сведениями о площади, содержащимися в ЕГРН. Доступ к ЗУ обеспечивается посредством ЗУ с КН 23:42:0708005:4975, который является ЗУ общего назначения на территории ведения гражданами садоводства для собственных нужд.

4. Пояснения к сведениям об уточняемом земельном участке с кадастровым номером 23:42:0708005:1086 :

1.	—

1. Сведения о характерных точках границ уточняемого земельного участка с кадастровым номером 23:42:0708005:1083 :

Система координат МСК-23, зона 1 (23) Зона № 1

Обозначение характерных точек границ	Координаты, м				Метод определения координат	Формулы, примененные для расчета средней квадратической погрешности определения координат характерных точек границ (Mt), с подставленными в такие формулы значениями и итоговые (вычисленные) значения Mt, м	Описание закрепления точки
	содержатся в Едином государственном реестре недвижимости		определены в результате выполнения комплексных кадастровых работ				
	X	Y	X	Y			
1	2	3	4	5	6	7	8
н3863У	—	—	656 964,91	1 324 356,62	Метод спутниковых геодезических измерений (определений)	√(0,1^2 + 0,1^2) = 0,10	—
н4279У	—	—	656 965,24	1 324 381,62			
н4488У	—	—	656 945,25	1 324 381,90			
н4240У	—	—	656 944,92	1 324 356,90			
н3863У	—	—	656 964,91	1 324 356,62			

2. Сведения о частях границ уточняемого земельного участка с кадастровым номером 23:42:0708005:1083 :

Обозначение части границ		Горизонтальное проложение (S), м	Описание прохождения части границ	Сведения о согласовании местоположения границ (согласовано/спорное)
от т.	до т.			
1	2	3	4	5

1	2	3	4	5
н3863У	н4279У	25,00	—	согласовано
н4279У	н4488У	19,99		
н4488У	н4240У	25,00		
н4240У	н3863У	19,99		

3. Сведения о характеристиках уточняемого земельного участка с кадастровым номером 23:42:0708005:1083 :

№ п/п	Наименование характеристики земельного участка	Значение характеристики
1	2	3
1.	Адрес земельного участка	—
1.1.	Сведения о местоположении земельного участка (при отсутствии адреса) в структурированном в соответствии с федеральной информационной адресной системой виде	Российская Федерация, Краснодарский край, Ейский р-н, Ейск г, Лотос снт, д 1373
1.2.	Дополнительные сведения о местоположении земельного участка	—
2.	Площадь земельного участка ± величина погрешности определения (вычисления) площади (Р ± ΔР), м²	500 ± 8,00
3.	Формула, примененная для вычисления предельной погрешности определения площади земельного участка, с подставленными значениями и итоговые (вычисленные) значения	3,5*0,1*√(500) = 8
4.	Площадь земельного участка согласно сведениям Единого государственного реестра недвижимости (Ркад), м²	500,00
5.	Оценка расхождения Р и Ркад (Р - Ркад), м²	0
6.	Предельный минимальный и максимальный размеры земельного участка (Рмин и Рмакс), м²	Рмин = 300 Рмакс = —
7.	Вид (виды) разрешенного использования	Для садоводства
7.1.	Дополнительные сведения об использовании земельного участка	—
8.	Кадастровый или иной государственный учетный номер (инвентарный) здания, сооружения, объекта незавершенного строительства, расположенного на земельном участке	—
9.	Сведения о земельных участках (землях общего пользования, территории общего пользования), посредством которых обеспечивается доступ	23:42:0708005:4975

1	2	3
10.	Иные сведения	Установление границ производилось на основании сведений, содержащихся на чертеже садово-огороднического товарищества «с/т «Лотос»» с учетом фактической ситуации на местности. В результате уточнения описания местоположения границ ЗУ 23:42:0708005:1083, площадь данного ЗУ не изменилась по сравнению со сведениями о площади, содержащимися в ЕГРН. Доступ к ЗУ обеспечивается посредством ЗУ с КН 23:42:0708005:4975, который является ЗУ общего назначения на территории ведения гражданами садоводства для собственных нужд.

4. Пояснения к сведениям об уточняемом земельном участке с кадастровым номером 23:42:0708005:1083 :

1.	—

1. Сведения о характерных точках границ уточняемого земельного участка с кадастровым номером 23:42:0708005:1081 :

Система координат МСК-23, зона 1 (23) Зона № 1

Обозначение характерных точек границ	Координаты, м				Метод определения координат	Формулы, примененные для расчета средней квадратической погрешности определения координат характерных точек границ (Mt), с подставленными в такие формулы значениями и итоговые (вычисленные) значения Mt, м	Описание закрепления точки
	содержатся в Едином государственном реестре недвижимости		определены в результате выполнения комплексных кадастровых работ				
	X	Y	X	Y			
1	2	3	4	5	6	7	8
н3864У	—	—	656 984,91	1 324 356,36	Метод спутниковых геодезических измерений (определений)	√(0,1^2 + 0,1^2) = 0,10	—
930	—	—	656 985,24	1 324 381,36		0,10	
н4279У	—	—	656 965,24	1 324 381,62		√(0,1^2 + 0,1^2) = 0,10	
н3863У	—	—	656 964,91	1 324 356,62			
н3864У	—	—	656 984,91	1 324 356,36			

2. Сведения о частях границ уточняемого земельного участка с кадастровым номером 23:42:0708005:1081 :

Обозначение части границ		Горизонтальное проложение (S), м	Описание прохождения части границ	Сведения о согласовании местоположения границ (согласовано/спорное)
от т.	до т.			
1	2	3	4	5

1	2	3	4	5
н3864У	930	25,00	—	согласовано
930	н4279У	20,00		
н4279У	н3863У	25,00		
н3863У	н3864У	20,00		

3. Сведения о характеристиках уточняемого земельного участка с кадастровым номером 23:42:0708005:1081 :

№ п/п	Наименование характеристики земельного участка	Значение характеристики
1	2	3
1.	Адрес земельного участка	—
1.1.	Сведения о местоположении земельного участка (при отсутствии адреса) в структурированном в соответствии с федеральной информационной адресной системой виде	Российская Федерация, Краснодарский край, Ейский р-н, Ейск г, Лотос снт, д 1371
1.2.	Дополнительные сведения о местоположении земельного участка	—
2.	Площадь земельного участка ± величина погрешности определения (вычисления) площади (Р ± ΔР), м²	500 ± 8,00
3.	Формула, примененная для вычисления предельной погрешности определения площади земельного участка, с подставленными значениями и итоговые (вычисленные) значения	3,5*0,1*√(500) = 8
4.	Площадь земельного участка согласно сведениям Единого государственного реестра недвижимости (Ркад), м²	500,00
5.	Оценка расхождения Р и Ркад (Р - Ркад), м²	0
6.	Предельный минимальный и максимальный размеры земельного участка (Рмин и Рмакс), м²	Рмин = 300 Рмакс = —
7.	Вид (виды) разрешенного использования	Для садоводства
7.1.	Дополнительные сведения об использовании земельного участка	—
8.	Кадастровый или иной государственный учетный номер (инвентарный) здания, сооружения, объекта незавершенного строительства, расположенного на земельном участке	—
9.	Сведения о земельных участках (землях общего пользования, территории общего пользования), посредством которых обеспечивается доступ	23:42:0708005:4975

1	2	3
10.	Иные сведения	Установление границ производилось на основании сведений, содержащихся на чертеже садово-огороднического товарищества «с/т «Лотос»» с учетом фактической ситуации на местности. В результате уточнения описания местоположения границ ЗУ 23:42:0708005:1081, площадь данного ЗУ не изменилась по сравнению со сведениями о площади, содержащимися в ЕГРН. Доступ к ЗУ обеспечивается посредством ЗУ с КН 23:42:0708005:4975, который является ЗУ общего назначения на территории ведения гражданами садоводства для собственных нужд.

4. Пояснения к сведениям об уточняемом земельном участке с кадастровым номером 23:42:0708005:1081 :

1.	—

1. Сведения о характерных точках границ уточняемого земельного участка с кадастровым номером 23:42:0708005:1080 :

Система координат МСК-23, зона 1 (23) Зона № 1

Обозначение характерных точек границ	Координаты, м				Метод определения координат	Формулы, примененные для расчета средней квадратической погрешности определения координат характерных точек границ (Mt), с подставленными в такие формулы значениями и итоговые (вычисленные) значения Mt, м	Описание закрепления точки
	содержатся в Едином государственном реестре недвижимости		определены в результате выполнения комплексных кадастровых работ				
	X	Y	X	Y			
1	2	3	4	5	6	7	8
н4269У	—	—	657 004,73	1 324 326,04	Метод спутниковых геодезических измерений (определений)	√(0,1^2 + 0,1^2) = 0,10	—
1021	—	—	657 005,06	1 324 351,04		0,10	
н4310У	—	—	656 985,07	1 324 351,30		√(0,1^2 + 0,1^2) = 0,10	
н4160У	—	—	656 984,74	1 324 326,30			
н4269У	—	—	657 004,73	1 324 326,04			

2. Сведения о частях границ уточняемого земельного участка с кадастровым номером 23:42:0708005:1080 :

Обозначение части границ		Горизонтальное проложение (S), м	Описание прохождения части границ	Сведения о согласовании местоположения границ (согласовано/спорное)
от т.	до т.			
1	2	3	4	5

1	2	3	4	5
н4269У	1021	25,00	—	согласовано
1021	н4310У	19,99		
н4310У	н4160У	25,00		
н4160У	н4269У	19,99		

3. Сведения о характеристиках уточняемого земельного участка с кадастровым номером 23:42:0708005:1080 :

№ п/п	Наименование характеристики земельного участка	Значение характеристики
1	2	3
1.	Адрес земельного участка	—
1.1.	Сведения о местоположении земельного участка (при отсутствии адреса) в структурированном в соответствии с федеральной информационной адресной системой виде	Российская Федерация, Краснодарский край, Ейский р-н, Ейск г, Лотос снт, д 1370
1.2.	Дополнительные сведения о местоположении земельного участка	—
2.	Площадь земельного участка ± величина погрешности определения (вычисления) площади (Р ± ΔР), м²	500 ± 8,00
3.	Формула, примененная для вычисления предельной погрешности определения площади земельного участка, с подставленными значениями и итоговые (вычисленные) значения	3,5*0,1*√(500) = 8
4.	Площадь земельного участка согласно сведениям Единого государственного реестра недвижимости (Ркад), м²	500,00
5.	Оценка расхождения Р и Ркад (Р - Ркад), м²	0
6.	Предельный минимальный и максимальный размеры земельного участка (Рмин и Рмакс), м²	Рмин = 300 Рмакс = —
7.	Вид (виды) разрешенного использования	Для садоводства
7.1.	Дополнительные сведения об использовании земельного участка	—
8.	Кадастровый или иной государственный учетный номер (инвентарный) здания, сооружения, объекта незавершенного строительства, расположенного на земельном участке	—
9.	Сведения о земельных участках (землях общего пользования, территории общего пользования), посредством которых обеспечивается доступ	23:42:0708005:4975

1	2	3
10.	Иные сведения	Установление границ производилось на основании сведений, содержащихся на чертеже садово-огороднического товарищества «с/т «Лотос»» с учетом фактической ситуации на местности. В результате уточнения описания местоположения границ ЗУ 23:42:0708005:1080, площадь данного ЗУ не изменилась по сравнению со сведениями о площади, содержащимися в ЕГРН. Доступ к ЗУ обеспечивается посредством ЗУ с КН 23:42:0708005:4975, который является ЗУ общего назначения на территории ведения гражданами садоводства для собственных нужд.

4. Пояснения к сведениям об уточняемом земельном участке с кадастровым номером 23:42:0708005:1080 :

1.	—

1. Сведения о характерных точках границ уточняемого земельного участка с кадастровым номером 23:42:0708005:1077 :

Система координат МСК-23, зона 1 (23) Зона № 1

Обозначение характерных точек границ	Координаты, м				Метод определения координат	Формулы, примененные для расчета средней квадратической погрешности определения координат характерных точек границ (Mt), с подставленными в такие формулы значениями и итоговые (вычисленные) значения Mt, м	Описание закрепления точки
	содержатся в Едином государственном реестре недвижимости		определены в результате выполнения комплексных кадастровых работ				
	X	Y	X	Y			
1	2	3	4	5	6	7	8
н3866У	—	—	657 024,91	1 324 355,84	Метод спутниковых геодезических измерений (определений)	√(0,1^2 + 0,1^2) = 0,10	—
н4366У	—	—	657 025,24	1 324 380,84			
н4231У	—	—	657 005,24	1 324 381,10			
н3865У	—	—	657 004,91	1 324 356,10			
н3866У	—	—	657 024,91	1 324 355,84			

2. Сведения о частях границ уточняемого земельного участка с кадастровым номером 23:42:0708005:1077 :

Обозначение части границ		Горизонтальное проложение (S), м	Описание прохождения части границ	Сведения о согласовании местоположения границ (согласовано/спорное)
от т.	до т.			
1	2	3	4	5

1	2	3	4	5
н3866У	н4366У	25,00	—	согласовано
н4366У	н4231У	20,00		
н4231У	н3865У	25,00		
н3865У	н3866У	20,00		

3. Сведения о характеристиках уточняемого земельного участка с кадастровым номером 23:42:0708005:1077 :

№ п/п	Наименование характеристики земельного участка	Значение характеристики
1	2	3
1.	Адрес земельного участка	—
1.1.	Сведения о местоположении земельного участка (при отсутствии адреса) в структурированном в соответствии с федеральной информационной адресной системой виде	Российская Федерация, Краснодарский край, Ейский р-н, Ейск г, Лотос снт, д 1367
1.2.	Дополнительные сведения о местоположении земельного участка	—
2.	Площадь земельного участка ± величина погрешности определения (вычисления) площади (Р ± ΔР), м²	500 ± 8,00
3.	Формула, примененная для вычисления предельной погрешности определения площади земельного участка, с подставленными значениями и итоговые (вычисленные) значения	3,5*0,1*√(500) = 8
4.	Площадь земельного участка согласно сведениям Единого государственного реестра недвижимости (Ркад), м²	500,00
5.	Оценка расхождения Р и Ркад (Р - Ркад), м²	0
6.	Предельный минимальный и максимальный размеры земельного участка (Рмин и Рмакс), м²	Рмин = 300 Рмакс = —
7.	Вид (виды) разрешенного использования	Для садоводства
7.1.	Дополнительные сведения об использовании земельного участка	—
8.	Кадастровый или иной государственный учетный номер (инвентарный) здания, сооружения, объекта незавершенного строительства, расположенного на земельном участке	—
9.	Сведения о земельных участках (землях общего пользования, территории общего пользования), посредством которых обеспечивается доступ	23:42:0708005:4975

1	2	3
10.	Иные сведения	Установление границ производилось на основании сведений, содержащихся на чертеже садово-огороднического товарищества «с/т «Лотос»» с учетом фактической ситуации на местности. В результате уточнения описания местоположения границ ЗУ 23:42:0708005:1077, площадь данного ЗУ не изменилась по сравнению со сведениями о площади, содержащимися в ЕГРН. Доступ к ЗУ обеспечивается посредством ЗУ с КН 23:42:0708005:4975, который является ЗУ общего назначения на территории ведения гражданами садоводства для собственных нужд.

4. Пояснения к сведениям об уточняемом земельном участке с кадастровым номером 23:42:0708005:1077 :

1.	—

1. Сведения о характерных точках границ уточняемого земельного участка с кадастровым номером 23:42:0708005:1076 :

Система координат МСК-23, зона 1 (23) Зона № 1

Обозначение характерных точек границ	Координаты, м				Метод определения координат	Формулы, примененные для расчета средней квадратической погрешности определения координат характерных точек границ (Mt), с подставленными в такие формулы значениями и итоговые (вычисленные) значения Mt, м	Описание закрепления точки
	содержатся в Едином государственном реестре недвижимости		определены в результате выполнения комплексных кадастровых работ				
	X	Y	X	Y			
1	2	3	4	5	6	7	8
н4077У	—	—	657 044,73	1 324 325,53	Метод спутниковых геодезических измерений (определений)	√(0,1^2 + 0,1^2) = 0,10	—
н3423У	—	—	657 045,05	1 324 350,50			
н3424У	—	—	657 025,06	1 324 350,78			
н4387У	—	—	657 024,73	1 324 325,78			
н4077У	—	—	657 044,73	1 324 325,53			

2. Сведения о частях границ уточняемого земельного участка с кадастровым номером 23:42:0708005:1076 :

Обозначение части границ		Горизонтальное проложение (S), м	Описание прохождения части границ	Сведения о согласовании местоположения границ (согласовано/спорное)
от т.	до т.			
1	2	3	4	5

1	2	3	4	5
н4077У	н3423У	24,97	—	согласовано
н3423У	н3424У	19,99		
н3424У	н4387У	25,00		
н4387У	н4077У	20,00		

3. Сведения о характеристиках уточняемого земельного участка с кадастровым номером 23:42:0708005:1076 :

№ п/п	Наименование характеристики земельного участка	Значение характеристики
1	2	3
1.	Адрес земельного участка	—
1.1.	Сведения о местоположении земельного участка (при отсутствии адреса) в структурированном в соответствии с федеральной информационной адресной системой виде	Российская Федерация, Краснодарский край, Ейский р-н, Ейск г, Лотос снт, д 1366
1.2.	Дополнительные сведения о местоположении земельного участка	—
2.	Площадь земельного участка ± величина погрешности определения (вычисления) площади (Р ± ΔР), м²	500 ± 8,00
3.	Формула, примененная для вычисления предельной погрешности определения площади земельного участка, с подставленными значениями и итоговые (вычисленные) значения	3,5*0,1*√(500) = 8
4.	Площадь земельного участка согласно сведениям Единого государственного реестра недвижимости (Ркад), м²	500,00
5.	Оценка расхождения Р и Ркад (Р - Ркад), м²	0
6.	Предельный минимальный и максимальный размеры земельного участка (Рмин и Рмакс), м²	Рмин = 300 Рмакс = —
7.	Вид (виды) разрешенного использования	Для садоводства
7.1.	Дополнительные сведения об использовании земельного участка	—
8.	Кадастровый или иной государственный учетный номер (инвентарный) здания, сооружения, объекта незавершенного строительства, расположенного на земельном участке	—
9.	Сведения о земельных участках (землях общего пользования, территории общего пользования), посредством которых обеспечивается доступ	23:42:0708005:4975

1	2	3
10.	Иные сведения	Установление границ производилось на основании сведений, содержащихся на чертеже садово-огороднического товарищества «с/т «Лотос»» с учетом фактической ситуации на местности. В результате уточнения описания местоположения границ ЗУ 23:42:0708005:1076, площадь данного ЗУ не изменилась по сравнению со сведениями о площади, содержащимися в ЕГРН. Доступ к ЗУ обеспечивается посредством ЗУ с КН 23:42:0708005:4975, который является ЗУ общего назначения на территории ведения гражданами садоводства для собственных нужд.

4. Пояснения к сведениям об уточняемом земельном участке с кадастровым номером 23:42:0708005:1076 :

1.	—

1. Сведения о характерных точках границ уточняемого земельного участка с кадастровым номером 23:42:0708005:1073 :

Система координат МСК-23, зона 1 (23) Зона № 1

Обозначение характерных точек границ	Координаты, м				Метод определения координат	Формулы, примененные для расчета средней квадратической погрешности определения координат характерных точек границ (Mt), с подставленными в такие формулы значениями и итоговые (вычисленные) значения Mt, м	Описание закрепления точки
	содержатся в Едином государственном реестре недвижимости		определены в результате выполнения комплексных кадастровых работ				
	X	Y	X	Y			
1	2	3	4	5	6	7	8
н3868У	—	—	657 064,89	1 324 355,30	Метод спутниковых геодезических измерений (определений)	√(0,1^2 + 0,1^2) = 0,10	—
н4339У	—	—	657 065,22	1 324 380,29			
н4300У	—	—	657 045,23	1 324 380,58			
н3867У	—	—	657 044,90	1 324 355,58			
н3868У	—	—	657 064,89	1 324 355,30			

2. Сведения о частях границ уточняемого земельного участка с кадастровым номером 23:42:0708005:1073 :

Обозначение части границ		Горизонтальное проложение (S), м	Описание прохождения части границ	Сведения о согласовании местоположения границ (согласовано/спорное)
от т.	до т.			
1	2	3	4	5

1	2	3	4	5
н3868У	н4339У	24,99	—	согласовано
н4339У	н4300У	19,99		
н4300У	н3867У	25,00		
н3867У	н3868У	19,99		

3. Сведения о характеристиках уточняемого земельного участка с кадастровым номером 23:42:0708005:1073 :

№ п/п	Наименование характеристики земельного участка	Значение характеристики
1	2	3
1.	Адрес земельного участка	—
1.1.	Сведения о местоположении земельного участка (при отсутствии адреса) в структурированном в соответствии с федеральной информационной адресной системой виде	Российская Федерация, Краснодарский край, Ейский р-н, Ейск г, Лотос снт, д 1363
1.2.	Дополнительные сведения о местоположении земельного участка	—
2.	Площадь земельного участка ± величина погрешности определения (вычисления) площади (Р ± ΔР), м²	500 ± 8,00
3.	Формула, примененная для вычисления предельной погрешности определения площади земельного участка, с подставленными значениями и итоговые (вычисленные) значения	3,5*0,1*√(500) = 8
4.	Площадь земельного участка согласно сведениям Единого государственного реестра недвижимости (Ркад), м²	500,00
5.	Оценка расхождения Р и Ркад (Р - Ркад), м²	0
6.	Предельный минимальный и максимальный размеры земельного участка (Рмин и Рмакс), м²	Рмин = 300 Рмакс = —
7.	Вид (виды) разрешенного использования	Для садоводства
7.1.	Дополнительные сведения об использовании земельного участка	—
8.	Кадастровый или иной государственный учетный номер (инвентарный) здания, сооружения, объекта незавершенного строительства, расположенного на земельном участке	—
9.	Сведения о земельных участках (землях общего пользования, территории общего пользования), посредством которых обеспечивается доступ	23:42:0708005:4975

1	2	3
10.	Иные сведения	Установление границ производилось на основании сведений, содержащихся на чертеже садово-огороднического товарищества «с/т «Лотос»» с учетом фактической ситуации на местности. В результате уточнения описания местоположения границ ЗУ 23:42:0708005:1073, площадь данного ЗУ не изменилась по сравнению со сведениями о площади, содержащимися в ЕГРН. Доступ к ЗУ обеспечивается посредством ЗУ с КН 23:42:0708005:4975, который является ЗУ общего назначения на территории ведения гражданами садоводства для собственных нужд.

4. Пояснения к сведениям об уточняемом земельном участке с кадастровым номером 23:42:0708005:1073 :

1.	—

1. Сведения о характерных точках границ уточняемого земельного участка с кадастровым номером 23:42:0708005:1072 :

Система координат МСК-23, зона 1 (23) Зона № 1

Обозначение характерных точек границ	Координаты, м				Метод определения координат	Формулы, примененные для расчета средней квадратической погрешности определения координат характерных точек границ (Mt), с подставленными в такие формулы значениями и итоговые (вычисленные) значения Mt, м	Описание закрепления точки
	содержатся в Едином государственном реестре недвижимости		определены в результате выполнения комплексных кадастровых работ				
	X	Y	X	Y			
1	2	3	4	5	6	7	8
н4443У	—	—	657 084,71	1 324 324,98	Метод спутниковых геодезических измерений (определений)	√(0,1^2 + 0,1^2) = 0,10	—
н3421У	—	—	657 085,04	1 324 349,98			
н3422У	—	—	657 065,05	1 324 350,24			
н4272У	—	—	657 064,72	1 324 325,24			
н4443У	—	—	657 084,71	1 324 324,98			

2. Сведения о частях границ уточняемого земельного участка с кадастровым номером 23:42:0708005:1072 :

Обозначение части границ		Горизонтальное проложение (S), м	Описание прохождения части границ	Сведения о согласовании местоположения границ (согласовано/спорное)
от т.	до т.			
1	2	3	4	5

1	2	3	4	5
н4443У	н3421У	25,00	—	согласовано
н3421У	н3422У	19,99		
н3422У	н4272У	25,00		
н4272У	н4443У	19,99		

3. Сведения о характеристиках уточняемого земельного участка с кадастровым номером 23:42:0708005:1072 :

№ п/п	Наименование характеристики земельного участка	Значение характеристики
1	2	3
1.	Адрес земельного участка	—
1.1.	Сведения о местоположении земельного участка (при отсутствии адреса) в структурированном в соответствии с федеральной информационной адресной системой виде	Российская Федерация, Краснодарский край, Ейский р-н, Ейск г, Лотос снт, д 1362
1.2.	Дополнительные сведения о местоположении земельного участка	—
2.	Площадь земельного участка ± величина погрешности определения (вычисления) площади (Р ± ΔР), м²	500 ± 8,00
3.	Формула, примененная для вычисления предельной погрешности определения площади земельного участка, с подставленными значениями и итоговые (вычисленные) значения	3,5*0,1*√(500) = 8
4.	Площадь земельного участка согласно сведениям Единого государственного реестра недвижимости (Ркад), м²	500,00
5.	Оценка расхождения Р и Ркад (Р - Ркад), м²	0
6.	Предельный минимальный и максимальный размеры земельного участка (Рмин и Рмакс), м²	Рмин = 300 Рмакс = —
7.	Вид (виды) разрешенного использования	Для садоводства
7.1.	Дополнительные сведения об использовании земельного участка	—
8.	Кадастровый или иной государственный учетный номер (инвентарный) здания, сооружения, объекта незавершенного строительства, расположенного на земельном участке	—
9.	Сведения о земельных участках (землях общего пользования, территории общего пользования), посредством которых обеспечивается доступ	23:42:0708005:4975

1	2	3
10.	Иные сведения	Установление границ производилось на основании сведений, содержащихся на чертеже садово-огороднического товарищества «с/т «Лотос»» с учетом фактической ситуации на местности. В результате уточнения описания местоположения границ ЗУ 23:42:0708005:1072, площадь данного ЗУ не изменилась по сравнению со сведениями о площади, содержащимися в ЕГРН. Доступ к ЗУ обеспечивается посредством ЗУ с КН 23:42:0708005:4975, который является ЗУ общего назначения на территории ведения гражданами садоводства для собственных нужд.

4. Пояснения к сведениям об уточняемом земельном участке с кадастровым номером 23:42:0708005:1072 :

1.	—

1. Сведения о характерных точках границ уточняемого земельного участка с кадастровым номером 23:42:0708005:1071 :

Система координат МСК-23, зона 1 (23) Зона № 1

Обозначение характерных точек границ	Координаты, м				Метод определения координат	Формулы, примененные для расчета средней квадратической погрешности определения координат характерных точек границ (Mt), с подставленными в такие формулы значениями и итоговые (вычисленные) значения Mt, м	Описание закрепления точки
	содержатся в Едином государственном реестре недвижимости		определены в результате выполнения комплексных кадастровых работ				
	X	Y	X	Y			
1	2	3	4	5	6	7	8
н3869У	—	—	657 084,89	1 324 355,04	Метод спутниковых геодезических измерений (определений)	√(0,1^2 + 0,1^2) = 0,10	—
н4289У	—	—	657 085,21	1 324 380,03			
н4339У	—	—	657 065,22	1 324 380,29			
н3868У	—	—	657 064,89	1 324 355,30			
н3869У	—	—	657 084,89	1 324 355,04			

2. Сведения о частях границ уточняемого земельного участка с кадастровым номером 23:42:0708005:1071 :

Обозначение части границ		Горизонтальное проложение (S), м	Описание прохождения части границ	Сведения о согласовании местоположения границ (согласовано/спорное)
от т.	до т.			
1	2	3	4	5

1	2	3	4	5
н3869У	н4289У	24,99	—	согласовано
н4289У	н4339У	19,99		
н4339У	н3868У	24,99		
н3868У	н3869У	20,00		

3. Сведения о характеристиках уточняемого земельного участка с кадастровым номером 23:42:0708005:1071 :

№ п/п	Наименование характеристики земельного участка	Значение характеристики
1	2	3
1.	Адрес земельного участка	—
1.1.	Сведения о местоположении земельного участка (при отсутствии адреса) в структурированном в соответствии с федеральной информационной адресной системой виде	Российская Федерация, Краснодарский край, Ейский р-н, Ейск г, Лотос снт, д 1361
1.2.	Дополнительные сведения о местоположении земельного участка	—
2.	Площадь земельного участка ± величина погрешности определения (вычисления) площади (Р ± ΔР), м²	500 ± 8,00
3.	Формула, примененная для вычисления предельной погрешности определения площади земельного участка, с подставленными значениями и итоговые (вычисленные) значения	3,5*0,1*√(500) = 8
4.	Площадь земельного участка согласно сведениям Единого государственного реестра недвижимости (Ркад), м²	500,00
5.	Оценка расхождения Р и Ркад (Р - Ркад), м²	0
6.	Предельный минимальный и максимальный размеры земельного участка (Рмин и Рмакс), м²	Рмин = 300 Рмакс = —
7.	Вид (виды) разрешенного использования	Для садоводства
7.1.	Дополнительные сведения об использовании земельного участка	—
8.	Кадастровый или иной государственный учетный номер (инвентарный) здания, сооружения, объекта незавершенного строительства, расположенного на земельном участке	—
9.	Сведения о земельных участках (землях общего пользования, территории общего пользования), посредством которых обеспечивается доступ	23:42:0708005:4975

1	2	3
10.	Иные сведения	Установление границ производилось на основании сведений, содержащихся на чертеже садово-огороднического товарищества «с/т «Лотос»» с учетом фактической ситуации на местности. В результате уточнения описания местоположения границ ЗУ 23:42:0708005:1071, площадь данного ЗУ не изменилась по сравнению со сведениями о площади, содержащимися в ЕГРН. Доступ к ЗУ обеспечивается посредством ЗУ с КН 23:42:0708005:4975, который является ЗУ общего назначения на территории ведения гражданами садоводства для собственных нужд.

4. Пояснения к сведениям об уточняемом земельном участке с кадастровым номером 23:42:0708005:1071 :

1.	—

1. Сведения о характерных точках границ уточняемого земельного участка с кадастровым номером 23:42:0708005:1070 :

Система координат МСК-23, зона 1 (23) Зона № 1

Обозначение характерных точек границ	Координаты, м				Метод определения координат	Формулы, примененные для расчета средней квадратической погрешности определения координат характерных точек границ (Mt), с подставленными в такие формулы значениями и итоговые (вычисленные) значения Mt, м	Описание закрепления точки
	содержатся в Едином государственном реестре недвижимости		определены в результате выполнения комплексных кадастровых работ				
	X	Y	X	Y			
1	2	3	4	5	6	7	8
н4134У	—	—	657 104,71	1 324 324,72	Метод спутниковых геодезических измерений (определений)	√(0,1^2 + 0,1^2) = 0,10	—
н3420У	—	—	657 105,04	1 324 349,72			
н3421У	—	—	657 085,04	1 324 349,98			
н4443У	—	—	657 084,71	1 324 324,98			
н4134У	—	—	657 104,71	1 324 324,72			

2. Сведения о частях границ уточняемого земельного участка с кадастровым номером 23:42:0708005:1070 :

Обозначение части границ		Горизонтальное проложение (S), м	Описание прохождения части границ	Сведения о согласовании местоположения границ (согласовано/спорное)
от т.	до т.			
1	2	3	4	5

1	2	3	4	5
н4134У	н3420У	25,00	—	согласовано
н3420У	н3421У	20,00		
н3421У	н4443У	25,00		
н4443У	н4134У	20,00		

3. Сведения о характеристиках уточняемого земельного участка с кадастровым номером 23:42:0708005:1070 :

№ п/п	Наименование характеристики земельного участка	Значение характеристики
1	2	3
1.	Адрес земельного участка	—
1.1.	Сведения о местоположении земельного участка (при отсутствии адреса) в структурированном в соответствии с федеральной информационной адресной системой виде	Российская Федерация, Краснодарский край, Ейский р-н, Ейск г, Лотос снт, д 1360
1.2.	Дополнительные сведения о местоположении земельного участка	—
2.	Площадь земельного участка ± величина погрешности определения (вычисления) площади (Р ± ΔР), м²	500 ± 8,00
3.	Формула, примененная для вычисления предельной погрешности определения площади земельного участка, с подставленными значениями и итоговые (вычисленные) значения	3,5*0,1*√(500) = 8
4.	Площадь земельного участка согласно сведениям Единого государственного реестра недвижимости (Ркад), м²	500,00
5.	Оценка расхождения Р и Ркад (Р - Ркад), м²	0
6.	Предельный минимальный и максимальный размеры земельного участка (Рмин и Рмакс), м²	Рмин = 300 Рмакс = —
7.	Вид (виды) разрешенного использования	Для садоводства
7.1.	Дополнительные сведения об использовании земельного участка	—
8.	Кадастровый или иной государственный учетный номер (инвентарный) здания, сооружения, объекта незавершенного строительства, расположенного на земельном участке	—
9.	Сведения о земельных участках (землях общего пользования, территории общего пользования), посредством которых обеспечивается доступ	23:42:0708005:4975

1	2	3
10.	Иные сведения	Установление границ производилось на основании сведений, содержащихся на чертеже садово-огороднического товарищества «с/т «Лотос»» с учетом фактической ситуации на местности. В результате уточнения описания местоположения границ ЗУ 23:42:0708005:1070, площадь данного ЗУ не изменилась по сравнению со сведениями о площади, содержащимися в ЕГРН. Доступ к ЗУ обеспечивается посредством ЗУ с КН 23:42:0708005:4975, который является ЗУ общего назначения на территории ведения гражданами садоводства для собственных нужд.

4. Пояснения к сведениям об уточняемом земельном участке с кадастровым номером 23:42:0708005:1070 :

1.	—

1. Сведения о характерных точках границ уточняемого земельного участка с кадастровым номером 23:42:0708005:1069 :

Система координат МСК-23, зона 1 (23) Зона № 1

Обозначение характерных точек границ	Координаты, м				Метод определения координат	Формулы, примененные для расчета средней квадратической погрешности определения координат характерных точек границ (Mt), с подставленными в такие формулы значениями и итоговые (вычисленные) значения Mt, м	Описание закрепления точки
	содержатся в Едином государственном реестре недвижимости		определены в результате выполнения комплексных кадастровых работ				
	X	Y	X	Y			
1	2	3	4	5	6	7	8
н3870У	—	—	657 104,89	1 324 354,78	Метод спутниковых геодезических измерений (определений)	√(0,1^2 + 0,1^2) = 0,10	—
н4175У	—	—	657 105,21	1 324 379,77			
н4289У	—	—	657 085,21	1 324 380,03			
н3869У	—	—	657 084,89	1 324 355,04			
н3870У	—	—	657 104,89	1 324 354,78			

2. Сведения о частях границ уточняемого земельного участка с кадастровым номером 23:42:0708005:1069 :

Обозначение части границ		Горизонтальное проложение (S), м	Описание прохождения части границ	Сведения о согласовании местоположения границ (согласовано/спорное)
от т.	до т.			
1	2	3	4	5

1	2	3	4	5
н3870У	н4175У	24,99	—	согласовано
н4175У	н4289У	20,00		
н4289У	н3869У	24,99		
н3869У	н3870У	20,00		

3. Сведения о характеристиках уточняемого земельного участка с кадастровым номером 23:42:0708005:1069 :

№ п/п	Наименование характеристики земельного участка	Значение характеристики
1	2	3
1.	Адрес земельного участка	—
1.1.	Сведения о местоположении земельного участка (при отсутствии адреса) в структурированном в соответствии с федеральной информационной адресной системой виде	Российская Федерация, Краснодарский край, Ейский р-н, Ейск г, Лотос снт, д 1359
1.2.	Дополнительные сведения о местоположении земельного участка	—
2.	Площадь земельного участка ± величина погрешности определения (вычисления) площади (Р ± ΔР), м²	500 ± 8,00
3.	Формула, примененная для вычисления предельной погрешности определения площади земельного участка, с подставленными значениями и итоговые (вычисленные) значения	3,5*0,1*√(500) = 8
4.	Площадь земельного участка согласно сведениям Единого государственного реестра недвижимости (Ркад), м²	500,00
5.	Оценка расхождения Р и Ркад (Р - Ркад), м²	0
6.	Предельный минимальный и максимальный размеры земельного участка (Рмин и Рмакс), м²	Рмин = 300 Рмакс = —
7.	Вид (виды) разрешенного использования	Для садоводства
7.1.	Дополнительные сведения об использовании земельного участка	—
8.	Кадастровый или иной государственный учетный номер (инвентарный) здания, сооружения, объекта незавершенного строительства, расположенного на земельном участке	—
9.	Сведения о земельных участках (землях общего пользования, территории общего пользования), посредством которых обеспечивается доступ	23:42:0708005:4975

1	2	3
10.	Иные сведения	Установление границ производилось на основании сведений, содержащихся на чертеже садово-огороднического товарищества «с/т «Лотос»» с учетом фактической ситуации на местности. В результате уточнения описания местоположения границ ЗУ 23:42:0708005:1069, площадь данного ЗУ не изменилась по сравнению со сведениями о площади, содержащимися в ЕГРН. Доступ к ЗУ обеспечивается посредством ЗУ с КН 23:42:0708005:4975, который является ЗУ общего назначения на территории ведения гражданами садоводства для собственных нужд.

4. Пояснения к сведениям об уточняемом земельном участке с кадастровым номером 23:42:0708005:1069 :

1.	—

1. Сведения о характерных точках границ уточняемого земельного участка с кадастровым номером 23:42:0708005:1068 :

Система координат МСК-23, зона 1 (23) Зона № 1

Обозначение характерных точек границ	Координаты, м				Метод определения координат	Формулы, примененные для расчета средней квадратической погрешности определения координат характерных точек границ (Mt), с подставленными в такие формулы значениями и итоговые (вычисленные) значения Mt, м	Описание закрепления точки
	содержатся в Едином государственном реестре недвижимости		определены в результате выполнения комплексных кадастровых работ				
	X	Y	X	Y			
1	2	3	4	5	6	7	8
н4138У	—	—	657 124,71	1 324 324,47	Метод спутниковых геодезических измерений (определений)	√(0,1^2 + 0,1^2) = 0,10	—
н3419У	—	—	657 125,04	1 324 349,47			
н3420У	—	—	657 105,04	1 324 349,72			
н4134У	—	—	657 104,71	1 324 324,72			
н4138У	—	—	657 124,71	1 324 324,47			

2. Сведения о частях границ уточняемого земельного участка с кадастровым номером 23:42:0708005:1068 :

Обозначение части границ		Горизонтальное проложение (S), м	Описание прохождения части границ	Сведения о согласовании местоположения границ (согласовано/спорное)
от т.	до т.			
1	2	3	4	5

1	2	3	4	5
н4138У	н3419У	25,00	—	согласовано
н3419У	н3420У	20,00		
н3420У	н4134У	25,00		
н4134У	н4138У	20,00		

3. Сведения о характеристиках уточняемого земельного участка с кадастровым номером 23:42:0708005:1068 :

№ п/п	Наименование характеристики земельного участка	Значение характеристики
1	2	3
1.	Адрес земельного участка	—
1.1.	Сведения о местоположении земельного участка (при отсутствии адреса) в структурированном в соответствии с федеральной информационной адресной системой виде	Российская Федерация, Краснодарский край, Ейский р-н, Ейск г, Лотос снт, д 1358
1.2.	Дополнительные сведения о местоположении земельного участка	—
2.	Площадь земельного участка ± величина погрешности определения (вычисления) площади (Р ± ΔР), м²	500 ± 8,00
3.	Формула, примененная для вычисления предельной погрешности определения площади земельного участка, с подставленными значениями и итоговые (вычисленные) значения	3,5*0,1*√(500) = 8
4.	Площадь земельного участка согласно сведениям Единого государственного реестра недвижимости (Ркад), м²	500,00
5.	Оценка расхождения Р и Ркад (Р - Ркад), м²	0
6.	Предельный минимальный и максимальный размеры земельного участка (Рмин и Рмакс), м²	Рмин = 300 Рмакс = —
7.	Вид (виды) разрешенного использования	Для садоводства
7.1.	Дополнительные сведения об использовании земельного участка	—
8.	Кадастровый или иной государственный учетный номер (инвентарный) здания, сооружения, объекта незавершенного строительства, расположенного на земельном участке	—
9.	Сведения о земельных участках (землях общего пользования, территории общего пользования), посредством которых обеспечивается доступ	23:42:0708005:4975

1	2	3
10.	Иные сведения	Установление границ производилось на основании сведений, содержащихся на чертеже садово-огороднического товарищества «с/т «Лотос»» с учетом фактической ситуации на местности. В результате уточнения описания местоположения границ ЗУ 23:42:0708005:1068, площадь данного ЗУ не изменилась по сравнению со сведениями о площади, содержащимися в ЕГРН. Доступ к ЗУ обеспечивается посредством ЗУ с КН 23:42:0708005:4975, который является ЗУ общего назначения на территории ведения гражданами садоводства для собственных нужд.

4. Пояснения к сведениям об уточняемом земельном участке с кадастровым номером 23:42:0708005:1068 :

1.	—

1. Сведения о характерных точках границ уточняемого земельного участка с кадастровым номером 23:42:0708005:1066 :

Система координат МСК-23, зона 1 (23) Зона № 1

Обозначение характерных точек границ	Координаты, м				Метод определения координат	Формулы, примененные для расчета средней квадратической погрешности определения координат характерных точек границ (Mt), с подставленными в такие формулы значениями и итоговые (вычисленные) значения Mt, м	Описание закрепления точки
	содержатся в Едином государственном реестре недвижимости		определены в результате выполнения комплексных кадастровых работ				
	X	Y	X	Y			
1	2	3	4	5	6	7	8
н2208У	—	—	657 144,70	1 324 324,18	Метод спутниковых геодезических измерений (определений)	√(0,1^2 + 0,1^2) = 0,10	—
н3418У	—	—	657 145,03	1 324 349,18			
н3419У	—	—	657 125,04	1 324 349,47			
н4138У	—	—	657 124,71	1 324 324,47			
н2208У	—	—	657 144,70	1 324 324,18			

2. Сведения о частях границ уточняемого земельного участка с кадастровым номером 23:42:0708005:1066 :

Обозначение части границ		Горизонтальное проложение (S), м	Описание прохождения части границ	Сведения о согласовании местоположения границ (согласовано/спорное)
от т.	до т.			
1	2	3	4	5

1	2	3	4	5
н2208У	н3418У	25,00	—	согласовано
н3418У	н3419У	19,99		
н3419У	н4138У	25,00		
н4138У	н2208У	19,99		

3. Сведения о характеристиках уточняемого земельного участка с кадастровым номером 23:42:0708005:1066 :

№ п/п	Наименование характеристики земельного участка	Значение характеристики
1	2	3
1.	Адрес земельного участка	—
1.1.	Сведения о местоположении земельного участка (при отсутствии адреса) в структурированном в соответствии с федеральной информационной адресной системой виде	Российская Федерация, Краснодарский край, Ейский р-н, Ейск г, Лотос снт, уч 1356
1.2.	Дополнительные сведения о местоположении земельного участка	—
2.	Площадь земельного участка ± величина погрешности определения (вычисления) площади (Р ± ΔР), м²	500 ± 8,00
3.	Формула, примененная для вычисления предельной погрешности определения площади земельного участка, с подставленными значениями и итоговые (вычисленные) значения	3,5*0,1*√(500) = 8
4.	Площадь земельного участка согласно сведениям Единого государственного реестра недвижимости (Ркад), м²	500,00
5.	Оценка расхождения Р и Ркад (Р - Ркад), м²	0
6.	Предельный минимальный и максимальный размеры земельного участка (Рмин и Рмакс), м²	Рмин = 300 Рмакс = —
7.	Вид (виды) разрешенного использования	для садоводства
7.1.	Дополнительные сведения об использовании земельного участка	—
8.	Кадастровый или иной государственный учетный номер (инвентарный) здания, сооружения, объекта незавершенного строительства, расположенного на земельном участке	—
9.	Сведения о земельных участках (землях общего пользования, территории общего пользования), посредством которых обеспечивается доступ	23:42:0708005:4975

1	2	3
10.	Иные сведения	Установление границ производилось на основании сведений, содержащихся на чертеже садово-огороднического товарищества «с/т «Лотос»» с учетом фактической ситуации на местности. В результате уточнения описания местоположения границ ЗУ 23:42:0708005:1066, площадь данного ЗУ не изменилась по сравнению со сведениями о площади, содержащимися в ЕГРН. Доступ к ЗУ обеспечивается посредством ЗУ с КН 23:42:0708005:4975, который является ЗУ общего назначения на территории ведения гражданами садоводства для собственных нужд.

4. Пояснения к сведениям об уточняемом земельном участке с кадастровым номером 23:42:0708005:1066 :

1.	—

1. Сведения о характерных точках границ уточняемого земельного участка с кадастровым номером 23:42:0708005:1064 :

Система координат МСК-23, зона 1 (23) Зона № 1

Обозначение характерных точек границ	Координаты, м				Метод определения координат	Формулы, примененные для расчета средней квадратической погрешности определения координат характерных точек границ (Mt), с подставленными в такие формулы значениями и итоговые (вычисленные) значения Mt, м	Описание закрепления точки
	содержатся в Едином государственном реестре недвижимости		определены в результате выполнения комплексных кадастровых работ				
	X	Y	X	Y			
1	2	3	4	5	6	7	8
н2207У	—	—	657 164,70	1 324 323,93	Метод спутниковых геодезических измерений (определений)	√(0,1^2 + 0,1^2) = 0,10	—
н3417У	—	—	657 165,03	1 324 348,92			
н3418У	—	—	657 145,03	1 324 349,18			
н2208У	—	—	657 144,70	1 324 324,18			
н2207У	—	—	657 164,70	1 324 323,93			

2. Сведения о частях границ уточняемого земельного участка с кадастровым номером 23:42:0708005:1064 :

Обозначение части границ		Горизонтальное проложение (S), м	Описание прохождения части границ	Сведения о согласовании местоположения границ (согласовано/спорное)
от т.	до т.			
1	2	3	4	5

1	2	3	4	5
н2207У	н3417У	24,99	—	согласовано
н3417У	н3418У	20,00		
н3418У	н2208У	25,00		
н2208У	н2207У	20,00		

3. Сведения о характеристиках уточняемого земельного участка с кадастровым номером 23:42:0708005:1064 :

№ п/п	Наименование характеристики земельного участка	Значение характеристики
1	2	3
1.	Адрес земельного участка	—
1.1.	Сведения о местоположении земельного участка (при отсутствии адреса) в структурированном в соответствии с федеральной информационной адресной системой виде	Российская Федерация, Краснодарский край, Ейский р-н, Ейск г, Лотос снт, д 1354
1.2.	Дополнительные сведения о местоположении земельного участка	—
2.	Площадь земельного участка ± величина погрешности определения (вычисления) площади (Р ± ΔР), м²	500 ± 8,00
3.	Формула, примененная для вычисления предельной погрешности определения площади земельного участка, с подставленными значениями и итоговые (вычисленные) значения	3,5*0,1*√(500) = 8
4.	Площадь земельного участка согласно сведениям Единого государственного реестра недвижимости (Ркад), м²	500,00
5.	Оценка расхождения Р и Ркад (Р - Ркад), м²	0
6.	Предельный минимальный и максимальный размеры земельного участка (Рмин и Рмакс), м²	Рмин = 300 Рмакс = —
7.	Вид (виды) разрешенного использования	Для садоводства
7.1.	Дополнительные сведения об использовании земельного участка	—
8.	Кадастровый или иной государственный учетный номер (инвентарный) здания, сооружения, объекта незавершенного строительства, расположенного на земельном участке	—
9.	Сведения о земельных участках (землях общего пользования, территории общего пользования), посредством которых обеспечивается доступ	23:42:0708005:4975

1	2	3
10.	Иные сведения	Установление границ производилось на основании сведений, содержащихся на чертеже садово-огороднического товарищества «с/т «Лотос»» с учетом фактической ситуации на местности. В результате уточнения описания местоположения границ ЗУ 23:42:0708005:1064, площадь данного ЗУ не изменилась по сравнению со сведениями о площади, содержащимися в ЕГРН. Доступ к ЗУ обеспечивается посредством ЗУ с КН 23:42:0708005:4975, который является ЗУ общего назначения на территории ведения гражданами садоводства для собственных нужд.

4. Пояснения к сведениям об уточняемом земельном участке с кадастровым номером 23:42:0708005:1064 :

1.	—

1. Сведения о характерных точках границ уточняемого земельного участка с кадастровым номером 23:42:0708005:1061 :

Система координат МСК-23, зона 1 (23) Зона № 1

Обозначение характерных точек границ	Координаты, м				Метод определения координат	Формулы, примененные для расчета средней квадратической погрешности определения координат характерных точек границ (Mt), с подставленными в такие формулы значениями и итоговые (вычисленные) значения Mt, м	Описание закрепления точки
	содержатся в Едином государственном реестре недвижимости		определены в результате выполнения комплексных кадастровых работ				
	X	Y	X	Y			
1	2	3	4	5	6	7	8
н3874У	—	—	657 184,87	1 324 353,72	Метод спутниковых геодезических измерений (определений)	√(0,1^2 + 0,1^2) = 0,10	—
н4278У	—	—	657 185,19	1 324 378,71			
н4433У	—	—	657 165,20	1 324 378,98			
н3873У	—	—	657 164,87	1 324 353,98			
н3874У	—	—	657 184,87	1 324 353,72			

2. Сведения о частях границ уточняемого земельного участка с кадастровым номером 23:42:0708005:1061 :

Обозначение части границ		Горизонтальное проложение (S), м	Описание прохождения части границ	Сведения о согласовании местоположения границ (согласовано/спорное)
от т.	до т.			
1	2	3	4	5

1	2	3	4	5
н3874У	н4278У	24,99	—	согласовано
н4278У	н4433У	19,99		
н4433У	н3873У	25,00		
н3873У	н3874У	20,00		

3. Сведения о характеристиках уточняемого земельного участка с кадастровым номером 23:42:0708005:1061 :

№ п/п	Наименование характеристики земельного участка	Значение характеристики
1	2	3
1.	Адрес земельного участка	—
1.1.	Сведения о местоположении земельного участка (при отсутствии адреса) в структурированном в соответствии с федеральной информационной адресной системой виде	Российская Федерация, Краснодарский край, Ейский р-н, Ейск г, Лотос снт, д 1351
1.2.	Дополнительные сведения о местоположении земельного участка	—
2.	Площадь земельного участка ± величина погрешности определения (вычисления) площади (Р ± ΔР), м²	500 ± 8,00
3.	Формула, примененная для вычисления предельной погрешности определения площади земельного участка, с подставленными значениями и итоговые (вычисленные) значения	3,5*0,1*√(500) = 8
4.	Площадь земельного участка согласно сведениям Единого государственного реестра недвижимости (Ркад), м²	500,00
5.	Оценка расхождения Р и Ркад (Р - Ркад), м²	0
6.	Предельный минимальный и максимальный размеры земельного участка (Рмин и Рмакс), м²	Рмин = 300 Рмакс = —
7.	Вид (виды) разрешенного использования	Для садоводства
7.1.	Дополнительные сведения об использовании земельного участка	—
8.	Кадастровый или иной государственный учетный номер (инвентарный) здания, сооружения, объекта незавершенного строительства, расположенного на земельном участке	—
9.	Сведения о земельных участках (землях общего пользования, территории общего пользования), посредством которых обеспечивается доступ	23:42:0708005:4975

1	2	3
10.	Иные сведения	Установление границ производилось на основании сведений, содержащихся на чертеже садово-огороднического товарищества «с/т «Лотос»» с учетом фактической ситуации на местности. В результате уточнения описания местоположения границ ЗУ 23:42:0708005:1061, площадь данного ЗУ не изменилась по сравнению со сведениями о площади, содержащимися в ЕГРН. Доступ к ЗУ обеспечивается посредством ЗУ с КН 23:42:0708005:4975, который является ЗУ общего назначения на территории ведения гражданами садоводства для собственных нужд.

4. Пояснения к сведениям об уточняемом земельном участке с кадастровым номером 23:42:0708005:1061 :

1.	—

1. Сведения о характерных точках границ уточняемого земельного участка с кадастровым номером 23:42:0708005:1060 :

Система координат МСК-23, зона 1 (23) Зона № 1

Обозначение характерных точек границ	Координаты, м				Метод определения координат	Формулы, примененные для расчета средней квадратической погрешности определения координат характерных точек границ (Mt), с подставленными в такие формулы значениями и итоговые (вычисленные) значения Mt, м	Описание закрепления точки
	содержатся в Едином государственном реестре недвижимости		определены в результате выполнения комплексных кадастровых работ				
	X	Y	X	Y			
1	2	3	4	5	6	7	8
н4207У	—	—	657 204,69	1 324 323,40	Метод спутниковых геодезических измерений (определений)	√(0,1^2 + 0,1^2) = 0,10	—
н4277У	—	—	657 205,02	1 324 348,40			
н3416У	—	—	657 185,02	1 324 348,66			
н4232У	—	—	657 184,69	1 324 323,66			
н4207У	—	—	657 204,69	1 324 323,40			

2. Сведения о частях границ уточняемого земельного участка с кадастровым номером 23:42:0708005:1060 :

Обозначение части границ		Горизонтальное проложение (S), м	Описание прохождения части границ	Сведения о согласовании местоположения границ (согласовано/спорное)
от т.	до т.			
1	2	3	4	5

1	2	3	4	5
н4207У	н4277У	25,00	—	согласовано
н4277У	н3416У	20,00		
н3416У	н4232У	25,00		
н4232У	н4207У	20,00		

3. Сведения о характеристиках уточняемого земельного участка с кадастровым номером 23:42:0708005:1060 :

№ п/п	Наименование характеристики земельного участка	Значение характеристики
1	2	3
1.	Адрес земельного участка	—
1.1.	Сведения о местоположении земельного участка (при отсутствии адреса) в структурированном в соответствии с федеральной информационной адресной системой виде	Российская Федерация, Краснодарский край, Ейский р-н, Ейск г, Лотос снт, д 1350
1.2.	Дополнительные сведения о местоположении земельного участка	—
2.	Площадь земельного участка ± величина погрешности определения (вычисления) площади (Р ± ΔР), м²	500 ± 8,00
3.	Формула, примененная для вычисления предельной погрешности определения площади земельного участка, с подставленными значениями и итоговые (вычисленные) значения	3,5*0,1*√(500) = 8
4.	Площадь земельного участка согласно сведениям Единого государственного реестра недвижимости (Ркад), м²	500,00
5.	Оценка расхождения Р и Ркад (Р - Ркад), м²	0
6.	Предельный минимальный и максимальный размеры земельного участка (Рмин и Рмакс), м²	Рмин = 300 Рмакс = —
7.	Вид (виды) разрешенного использования	Для садоводства
7.1.	Дополнительные сведения об использовании земельного участка	—
8.	Кадастровый или иной государственный учетный номер (инвентарный) здания, сооружения, объекта незавершенного строительства, расположенного на земельном участке	—
9.	Сведения о земельных участках (землях общего пользования, территории общего пользования), посредством которых обеспечивается доступ	23:42:0708005:4975

1	2	3
10.	Иные сведения	Установление границ производилось на основании сведений, содержащихся на чертеже садово-огороднического товарищества «с/т «Лотос»» с учетом фактической ситуации на местности. В результате уточнения описания местоположения границ ЗУ 23:42:0708005:1060, площадь данного ЗУ не изменилась по сравнению со сведениями о площади, содержащимися в ЕГРН. Доступ к ЗУ обеспечивается посредством ЗУ с КН 23:42:0708005:4975, который является ЗУ общего назначения на территории ведения гражданами садоводства для собственных нужд.

4. Пояснения к сведениям об уточняемом земельном участке с кадастровым номером 23:42:0708005:1060 :

1.	—

1. Сведения о характерных точках границ уточняемого земельного участка с кадастровым номером 23:42:0708005:1059 :

Система координат МСК-23, зона 1 (23) Зона № 1

Обозначение характерных точек границ	Координаты, м				Метод определения координат	Формулы, примененные для расчета средней квадратической погрешности определения координат характерных точек границ (Mt), с подставленными в такие формулы значениями и итоговые (вычисленные) значения Mt, м	Описание закрепления точки
	содержатся в Едином государственном реестре недвижимости		определены в результате выполнения комплексных кадастровых работ				
	X	Y	X	Y			
1	2	3	4	5	6	7	8
н3875У	—	—	657 204,87	1 324 353,46	Метод спутниковых геодезических измерений (определений)	√(0,1^2 + 0,1^2) = 0,10	—
н4307У	—	—	657 205,19	1 324 378,45			
н4278У	—	—	657 185,19	1 324 378,71			
н3874У	—	—	657 184,87	1 324 353,72			
н3875У	—	—	657 204,87	1 324 353,46			

2. Сведения о частях границ уточняемого земельного участка с кадастровым номером 23:42:0708005:1059 :

Обозначение части границ		Горизонтальное проложение (S), м	Описание прохождения части границ	Сведения о согласовании местоположения границ (согласовано/спорное)
от т.	до т.			
1	2	3	4	5

1	2	3	4	5
н3875У	н4307У	24,99	—	согласовано
н4307У	н4278У	20,00		
н4278У	н3874У	24,99		
н3874У	н3875У	20,00		

3. Сведения о характеристиках уточняемого земельного участка с кадастровым номером 23:42:0708005:1059 :

№ п/п	Наименование характеристики земельного участка	Значение характеристики
1	2	3
1.	Адрес земельного участка	—
1.1.	Сведения о местоположении земельного участка (при отсутствии адреса) в структурированном в соответствии с федеральной информационной адресной системой виде	Российская Федерация, Краснодарский край, Ейский р-н, Ейск г, Лотос снт, д 1349
1.2.	Дополнительные сведения о местоположении земельного участка	—
2.	Площадь земельного участка ± величина погрешности определения (вычисления) площади (Р ± ΔР), м²	500 ± 8,00
3.	Формула, примененная для вычисления предельной погрешности определения площади земельного участка, с подставленными значениями и итоговые (вычисленные) значения	3,5*0,1*√(500) = 8
4.	Площадь земельного участка согласно сведениям Единого государственного реестра недвижимости (Ркад), м²	500,00
5.	Оценка расхождения Р и Ркад (Р - Ркад), м²	0
6.	Предельный минимальный и максимальный размеры земельного участка (Рмин и Рмакс), м²	Рмин = 300 Рмакс = —
7.	Вид (виды) разрешенного использования	Для садоводства
7.1.	Дополнительные сведения об использовании земельного участка	—
8.	Кадастровый или иной государственный учетный номер (инвентарный) здания, сооружения, объекта незавершенного строительства, расположенного на земельном участке	—
9.	Сведения о земельных участках (землях общего пользования, территории общего пользования), посредством которых обеспечивается доступ	23:42:0708005:4975

1	2	3
10.	Иные сведения	Установление границ производилось на основании сведений, содержащихся на чертеже садово-огороднического товарищества «с/т «Лотос»» с учетом фактической ситуации на местности. В результате уточнения описания местоположения границ ЗУ 23:42:0708005:1059, площадь данного ЗУ не изменилась по сравнению со сведениями о площади, содержащимися в ЕГРН. Доступ к ЗУ обеспечивается посредством ЗУ с КН 23:42:0708005:4975, который является ЗУ общего назначения на территории ведения гражданами садоводства для собственных нужд.

4. Пояснения к сведениям об уточняемом земельном участке с кадастровым номером 23:42:0708005:1059 :

1.	—

1. Сведения о характерных точках границ уточняемого земельного участка с кадастровым номером 23:42:0708005:1058 :

Система координат МСК-23, зона 1 (23) Зона № 1

Обозначение характерных точек границ	Координаты, м				Метод определения координат	Формулы, примененные для расчета средней квадратической погрешности определения координат характерных точек границ (Mt), с подставленными в такие формулы значениями и итоговые (вычисленные) значения Mt, м	Описание закрепления точки
	содержатся в Едином государственном реестре недвижимости		определены в результате выполнения комплексных кадастровых работ				
	X	Y	X	Y			
1	2	3	4	5	6	7	8
н4179У	—	—	657 224,37	1 324 298,15	Метод спутниковых геодезических измерений (определений)	√(0,1^2 + 0,1^2) = 0,10	—
н4162У	—	—	657 224,69	1 324 323,15			
н4445У	—	—	657 225,02	1 324 348,15			
н4277У	—	—	657 205,02	1 324 348,40			
н4207У	—	—	657 204,69	1 324 323,40			
н3447У	—	—	657 204,37	1 324 298,41			
н4179У	—	—	657 224,37	1 324 298,15			

2. Сведения о частях границ уточняемого земельного участка с кадастровым номером 23:42:0708005:1058 :

Обозначение части границ		Горизонтальное проложение (S), м	Описание прохождения части границ	Сведения о согласовании местоположения границ (согласовано/спорное)
от т.	до т.			
1	2	3	4	5
н4179У	н4162У	25,00	—	согласовано
н4162У	н4445У	25,00		
н4445У	н4277У	20,00		
н4277У	н4207У	25,00		
н4207У	н3447У	24,99		
н3447У	н4179У	20,00		

3. Сведения о характеристиках уточняемого земельного участка с кадастровым номером 23:42:0708005:1058 :

№ п/п	Наименование характеристики земельного участка	Значение характеристики
1	2	3
1.	Адрес земельного участка	—
1.1.	Сведения о местоположении земельного участка (при отсутствии адреса) в структурированном в соответствии с федеральной информационной адресной системой виде	Российская Федерация, Краснодарский край, Ейский р-н, Ейск г, Лотос снт, д 1348
1.2.	Дополнительные сведения о местоположении земельного участка	—
2.	Площадь земельного участка ± величина погрешности определения (вычисления) площади (Р ± ΔР), м²	1 000 ± 11,00
3.	Формула, примененная для вычисления предельной погрешности определения площади земельного участка, с подставленными значениями и итоговые (вычисленные) значения	3,5*0,1*√(1000) = 11
4.	Площадь земельного участка согласно сведениям Единого государственного реестра недвижимости (Ркад), м²	1 000,00
5.	Оценка расхождения Р и Ркад (Р - Ркад), м²	0
6.	Предельный минимальный и максимальный размеры земельного участка (Рмин и Рмакс), м²	Рмин = 300 Рмакс = —
7.	Вид (виды) разрешенного использования	Для садоводства
7.1.	Дополнительные сведения об использовании земельного участка	—
8.	Кадастровый или иной государственный учетный номер (инвентарный) здания, сооружения, объекта незавершенного строительства, расположенного на земельном участке	—

1	2	3
9.	Сведения о земельных участках (землях общего пользования, территории общего пользования), посредством которых обеспечивается доступ	23:42:0708005:4975
10.	Иные сведения	Установление границ производилось на основании сведений, содержащихся на чертеже садово-огороднического товарищества «с/т «Лотос»» с учетом фактической ситуации на местности. В результате уточнения описания местоположения границ ЗУ 23:42:0708005:1058, площадь данного ЗУ не изменилась по сравнению со сведениями о площади, содержащимися в ЕГРН. Доступ к ЗУ обеспечивается посредством ЗУ с КН 23:42:0708005:4975, который является ЗУ общего назначения на территории ведения гражданами садоводства для собственных нужд.

4. Пояснения к сведениям об уточняемом земельном участке с кадастровым номером 23:42:0708005:1058 :

1.	—

1. Сведения о характерных точках границ уточняемого земельного участка с кадастровым номером 23:42:0708005:1057 :

Система координат МСК-23, зона 1 (23) Зона № 1

Обозначение характерных точек границ	Координаты, м				Метод определения координат	Формулы, примененные для расчета средней квадратической погрешности определения координат характерных точек границ (Mt), с подставленными в такие формулы значениями и итоговые (вычисленные) значения Mt, м	Описание закрепления точки
	содержатся в Едином государственном реестре недвижимости		определены в результате выполнения комплексных кадастровых работ				
	X	Y	X	Y			
1	2	3	4	5	6	7	8
н3876У	—	—	657 224,87	1 324 353,20	Метод спутниковых геодезических измерений (определений)	√(0,1^2 + 0,1^2) = 0,10	—
н4201У	—	—	657 225,19	1 324 378,20			
н4307У	—	—	657 205,19	1 324 378,45			
н3875У	—	—	657 204,87	1 324 353,46			
н3876У	—	—	657 224,87	1 324 353,20			

2. Сведения о частях границ уточняемого земельного участка с кадастровым номером 23:42:0708005:1057 :

Обозначение части границ		Горизонтальное проложение (S), м	Описание прохождения части границ	Сведения о согласовании местоположения границ (согласовано/спорное)
от т.	до т.			
1	2	3	4	5
н3876У	н4201У	25,00	—	согласовано
н4201У	н4307У	20,00		
н4307У	н3875У	24,99		
н3875У	н3876У	20,00		

3. Сведения о характеристиках уточняемого земельного участка с кадастровым номером 23:42:0708005:1057 :

№ п/п	Наименование характеристики земельного участка	Значение характеристики
1	2	3
1.	Адрес земельного участка	—
1.1.	Сведения о местоположении земельного участка (при отсутствии адреса) в структурированном в соответствии с федеральной информационной адресной системой виде	Российская Федерация, Краснодарский край, Ейский р-н, Ейск г, Лотос снт, д 1347
1.2.	Дополнительные сведения о местоположении земельного участка	—
2.	Площадь земельного участка ± величина погрешности определения (вычисления) площади (Р ± ΔР), м²	500 ± 8,00
3.	Формула, примененная для вычисления предельной погрешности определения площади земельного участка, с подставленными значениями и итоговые (вычисленные) значения	3,5*0,1*√(500) = 8
4.	Площадь земельного участка согласно сведениям Единого государственного реестра недвижимости (Ркад), м²	500,00
5.	Оценка расхождения Р и Ркад (Р - Ркад), м²	0
6.	Предельный минимальный и максимальный размеры земельного участка (Рмин и Рмакс), м²	Рмин = 300 Рмакс = —
7.	Вид (виды) разрешенного использования	Для садоводства
7.1.	Дополнительные сведения об использовании земельного участка	—
8.	Кадастровый или иной государственный учетный номер (инвентарный) здания, сооружения, объекта незавершенного строительства, расположенного на земельном участке	—
9.	Сведения о земельных участках (землях общего пользования, территории общего пользования), посредством которых обеспечивается доступ	23:42:0708005:4975

1	2	3
10.	Иные сведения	Установление границ производилось на основании сведений, содержащихся на чертеже садово-огороднического товарищества «с/т «Лотос»» с учетом фактической ситуации на местности. В результате уточнения описания местоположения границ ЗУ 23:42:0708005:1057, площадь данного ЗУ не изменилась по сравнению со сведениями о площади, содержащимися в ЕГРН. Доступ к ЗУ обеспечивается посредством ЗУ с КН 23:42:0708005:4975, который является ЗУ общего назначения на территории ведения гражданами садоводства для собственных нужд.

4. Пояснения к сведениям об уточняемом земельном участке с кадастровым номером 23:42:0708005:1057 :

1.	—

1. Сведения о характерных точках границ уточняемого земельного участка с кадастровым номером 23:42:0708005:1054 :

Система координат МСК-23, зона 1 (23) Зона № 1

Обозначение характерных точек границ	Координаты, м				Метод определения координат	Формулы, примененные для расчета средней квадратической погрешности определения координат характерных точек границ (Mt), с подставленными в такие формулы значениями и итоговые (вычисленные) значения Mt, м	Описание закрепления точки
	содержатся в Едином государственном реестре недвижимости		определены в результате выполнения комплексных кадастровых работ				
	X	Y	X	Y			
1	2	3	4	5	6	7	8
н2203У	—	—	657 264,68	1 324 322,61	Метод спутниковых геодезических измерений (определений)	√(0,1^2 + 0,1^2) = 0,10	—
н3412У	—	—	657 265,01	1 324 347,60			
н3413У	—	—	657 245,01	1 324 347,86			
н2204У	—	—	657 244,68	1 324 322,86			
н2203У	—	—	657 264,68	1 324 322,61			

2. Сведения о частях границ уточняемого земельного участка с кадастровым номером 23:42:0708005:1054 :

Обозначение части границ		Горизонтальное проложение (S), м	Описание прохождения части границ	Сведения о согласовании местоположения границ (согласовано/спорное)
от т.	до т.			
1	2	3	4	5

1	2	3	4	5
н2203У	н3412У	24,99	—	согласовано
н3412У	н3413У	20,00		
н3413У	н2204У	25,00		
н2204У	н2203У	20,00		

3. Сведения о характеристиках уточняемого земельного участка с кадастровым номером 23:42:0708005:1054 :

№ п/п	Наименование характеристики земельного участка	Значение характеристики
1	2	3
1.	Адрес земельного участка	—
1.1.	Сведения о местоположении земельного участка (при отсутствии адреса) в структурированном в соответствии с федеральной информационной адресной системой виде	Российская Федерация, Краснодарский край, Ейский р-н, Ейск г, Лотос снт, д 1344
1.2.	Дополнительные сведения о местоположении земельного участка	—
2.	Площадь земельного участка ± величина погрешности определения (вычисления) площади (Р ± ΔР), м²	500 ± 8,00
3.	Формула, примененная для вычисления предельной погрешности определения площади земельного участка, с подставленными значениями и итоговые (вычисленные) значения	3,5*0,1*√(500) = 8
4.	Площадь земельного участка согласно сведениям Единого государственного реестра недвижимости (Ркад), м²	500,00
5.	Оценка расхождения Р и Ркад (Р - Ркад), м²	0
6.	Предельный минимальный и максимальный размеры земельного участка (Рмин и Рмакс), м²	Рмин = 300 Рмакс = —
7.	Вид (виды) разрешенного использования	Для садоводства
7.1.	Дополнительные сведения об использовании земельного участка	—
8.	Кадастровый или иной государственный учетный номер (инвентарный) здания, сооружения, объекта незавершенного строительства, расположенного на земельном участке	—
9.	Сведения о земельных участках (землях общего пользования, территории общего пользования), посредством которых обеспечивается доступ	23:42:0708005:4975

1	2	3
10.	Иные сведения	Установление границ производилось на основании сведений, содержащихся на чертеже садово-огороднического товарищества «с/т «Лотос»» с учетом фактической ситуации на местности. В результате уточнения описания местоположения границ ЗУ 23:42:0708005:1054, площадь данного ЗУ не изменилась по сравнению со сведениями о площади, содержащимися в ЕГРН. Доступ к ЗУ обеспечивается посредством ЗУ с КН 23:42:0708005:4975, который является ЗУ общего назначения на территории ведения гражданами садоводства для собственных нужд.

4. Пояснения к сведениям об уточняемом земельном участке с кадастровым номером 23:42:0708005:1054 :

1.	—

1. Сведения о характерных точках границ уточняемого земельного участка с кадастровым номером 23:42:0708005:1052 :

Система координат МСК-23, зона 1 (23) Зона № 1

Обозначение характерных точек границ	Координаты, м				Метод определения координат	Формулы, примененные для расчета средней квадратической погрешности определения координат характерных точек границ (Mt), с подставленными в такие формулы значениями и итоговые (вычисленные) значения Mt, м	Описание закрепления точки
	содержатся в Едином государственном реестре недвижимости		определены в результате выполнения комплексных кадастровых работ				
	X	Y	X	Y			
1	2	3	4	5	6	7	8
н2201У	—	—	657 284,67	1 324 322,34	Метод спутниковых геодезических измерений (определений)	√(0,1^2 + 0,1^2) = 0,10	—
4085	—	—	657 285,00	1 324 347,34		0,10	
н3412У	—	—	657 265,01	1 324 347,60		√(0,1^2 + 0,1^2) = 0,10	
н2203У	—	—	657 264,68	1 324 322,61			
н2201У	—	—	657 284,67	1 324 322,34			

2. Сведения о частях границ уточняемого земельного участка с кадастровым номером 23:42:0708005:1052 :

Обозначение части границ		Горизонтальное проложение (S), м	Описание прохождения части границ	Сведения о согласовании местоположения границ (согласовано/спорное)
от т.	до т.			
1	2	3	4	5

1	2	3	4	5
н2201У	4085	25,00	—	согласовано
4085	н3412У	19,99		
н3412У	н2203У	24,99		
н2203У	н2201У	19,99		

3. Сведения о характеристиках уточняемого земельного участка с кадастровым номером 23:42:0708005:1052 :

№ п/п	Наименование характеристики земельного участка	Значение характеристики
1	2	3
1.	Адрес земельного участка	—
1.1.	Сведения о местоположении земельного участка (при отсутствии адреса) в структурированном в соответствии с федеральной информационной адресной системой виде	Российская Федерация, Краснодарский край, Ейский р-н, Ейск г, Лотос снт, д 1342
1.2.	Дополнительные сведения о местоположении земельного участка	—
2.	Площадь земельного участка ± величина погрешности определения (вычисления) площади (Р ± ΔР), м²	500 ± 8,00
3.	Формула, примененная для вычисления предельной погрешности определения площади земельного участка, с подставленными значениями и итоговые (вычисленные) значения	3,5*0,1*√(500) = 8
4.	Площадь земельного участка согласно сведениям Единого государственного реестра недвижимости (Ркад), м²	500,00
5.	Оценка расхождения Р и Ркад (Р - Ркад), м²	0
6.	Предельный минимальный и максимальный размеры земельного участка (Рмин и Рмакс), м²	Рмин = 300 Рмакс = —
7.	Вид (виды) разрешенного использования	Для садоводства
7.1.	Дополнительные сведения об использовании земельного участка	—
8.	Кадастровый или иной государственный учетный номер (инвентарный) здания, сооружения, объекта незавершенного строительства, расположенного на земельном участке	—
9.	Сведения о земельных участках (землях общего пользования, территории общего пользования), посредством которых обеспечивается доступ	23:42:0708005:4975

1	2	3
10.	Иные сведения	Установление границ производилось на основании сведений, содержащихся на чертеже садово-огороднического товарищества «с/т «Лотос»» с учетом фактической ситуации на местности. В результате уточнения описания местоположения границ ЗУ 23:42:0708005:1052, площадь данного ЗУ не изменилась по сравнению со сведениями о площади, содержащимися в ЕГРН. Доступ к ЗУ обеспечивается посредством ЗУ с КН 23:42:0708005:4975, который является ЗУ общего назначения на территории ведения гражданами садоводства для собственных нужд.

4. Пояснения к сведениям об уточняемом земельном участке с кадастровым номером 23:42:0708005:1052 :

1.	—

1. Сведения о характерных точках границ уточняемого земельного участка с кадастровым номером 23:42:0708005:1051 :

Система координат МСК-23, зона 1 (23) Зона № 1

Обозначение характерных точек границ	Координаты, м				Метод определения координат	Формулы, примененные для расчета средней квадратической погрешности определения координат характерных точек границ (Mt), с подставленными в такие формулы значениями и итоговые (вычисленные) значения Mt, м	Описание закрепления точки
	содержатся в Едином государственном реестре недвижимости		определены в результате выполнения комплексных кадастровых работ				
	X	Y	X	Y			
1	2	3	4	5	6	7	8
н3877У	—	—	657 244,86	1 324 352,94	Метод спутниковых геодезических измерений (определений)	√(0,1^2 + 0,1^2) = 0,10	—
н3878У	—	—	657 264,85	1 324 352,66			
н4396У	—	—	657 284,85	1 324 352,40			
н4112У	—	—	657 285,17	1 324 377,39			
н4094У	—	—	657 265,18	1 324 377,66			
н4171У	—	—	657 245,18	1 324 377,91			
н3877У	—	—	657 244,86	1 324 352,94			

2. Сведения о частях границ уточняемого земельного участка с кадастровым номером 23:42:0708005:1051 :

Обозначение части границ		Горизонтальное проложение (S), м	Описание прохождения части границ	Сведения о согласовании местоположения границ (согласовано/спорное)
от т.	до т.			
1	2	3	4	5
н3877У	н3878У	19,99	—	согласовано
н3878У	н4396У	20,00		
н4396У	н4112У	24,99		
н4112У	н4094У	19,99		
н4094У	н4171У	20,00		
н4171У	н3877У	24,97		

3. Сведения о характеристиках уточняемого земельного участка с кадастровым номером 23:42:0708005:1051 :

№ п/п	Наименование характеристики земельного участка	Значение характеристики
1	2	3
1.	Адрес земельного участка	—
1.1.	Сведения о местоположении земельного участка (при отсутствии адреса) в структурированном в соответствии с федеральной информационной адресной системой виде	Российская Федерация, Краснодарский край, Ейский р-н, Ейск г, Лотос снт, д 1341
1.2.	Дополнительные сведения о местоположении земельного участка	—
2.	Площадь земельного участка ± величина погрешности определения (вычисления) площади (Р ± ΔР), м²	1 000 ± 11,00
3.	Формула, примененная для вычисления предельной погрешности определения площади земельного участка, с подставленными значениями и итоговые (вычисленные) значения	3,5*0,1*√(1000) = 11
4.	Площадь земельного участка согласно сведениям Единого государственного реестра недвижимости (Ркад), м²	1 000,00
5.	Оценка расхождения Р и Ркад (Р - Ркад), м²	0
6.	Предельный минимальный и максимальный размеры земельного участка (Рмин и Рмакс), м²	Рмин = 300 Рмакс = —
7.	Вид (виды) разрешенного использования	Для садоводства
7.1.	Дополнительные сведения об использовании земельного участка	—
8.	Кадастровый или иной государственный учетный номер (инвентарный) здания, сооружения, объекта незавершенного строительства, расположенного на земельном участке	—

1	2	3
9.	Сведения о земельных участках (землях общего пользования, территории общего пользования), посредством которых обеспечивается доступ	23:42:0708005:4975
10.	Иные сведения	Установление границ производилось на основании сведений, содержащихся на чертеже садово-огороднического товарищества «с/т «Лотос»» с учетом фактической ситуации на местности. В результате уточнения описания местоположения границ ЗУ 23:42:0708005:1051, площадь данного ЗУ не изменилась по сравнению со сведениями о площади, содержащимися в ЕГРН. Доступ к ЗУ обеспечивается посредством ЗУ с КН 23:42:0708005:4975, который является ЗУ общего назначения на территории ведения гражданами садоводства для собственных нужд.

4. Пояснения к сведениям об уточняемом земельном участке с кадастровым номером 23:42:0708005:1051 :

1.	—

1. Сведения о характерных точках границ уточняемого земельного участка с кадастровым номером 23:42:0708005:1047 :

Система координат МСК-23, зона 1 (23) Зона № 1

Обозначение характерных точек границ	Координаты, м				Метод определения координат	Формулы, примененные для расчета средней квадратической погрешности определения координат характерных точек границ (Mt), с подставленными в такие формулы значениями и итоговые (вычисленные) значения Mt, м	Описание закрепления точки
	содержатся в Едином государственном реестре недвижимости		определены в результате выполнения комплексных кадастровых работ				
	X	Y	X	Y			
1	2	3	4	5	6	7	8
н4362У	—	—	657 324,85	1 324 351,88	Метод спутниковых геодезических измерений (определений)	√(0,1^2 + 0,1^2) = 0,10	—
н4195У	—	—	657 325,17	1 324 376,88			
н4236У	—	—	657 305,17	1 324 377,13			
н4458У	—	—	657 304,85	1 324 352,14			
н4362У	—	—	657 324,85	1 324 351,88			

2. Сведения о частях границ уточняемого земельного участка с кадастровым номером 23:42:0708005:1047 :

Обозначение части границ		Горизонтальное проложение (S), м	Описание прохождения части границ	Сведения о согласовании местоположения границ (согласовано/спорное)
от т.	до т.			
1	2	3	4	5
н4362У	н4195У	25,00	—	согласовано
н4195У	н4236У	20,00		
н4236У	н4458У	24,99		
н4458У	н4362У	20,00		

3. Сведения о характеристиках уточняемого земельного участка с кадастровым номером 23:42:0708005:1047 :

№ п/п	Наименование характеристики земельного участка	Значение характеристики
1	2	3
1.	Адрес земельного участка	—
1.1.	Сведения о местоположении земельного участка (при отсутствии адреса) в структурированном в соответствии с федеральной информационной адресной системой виде	Российская Федерация, Краснодарский край, Ейский р-н, Ейск г, Лотос снт, д 1337
1.2.	Дополнительные сведения о местоположении земельного участка	—
2.	Площадь земельного участка ± величина погрешности определения (вычисления) площади (Р ± ΔР), м²	500 ± 8,00
3.	Формула, примененная для вычисления предельной погрешности определения площади земельного участка, с подставленными значениями и итоговые (вычисленные) значения	3,5*0,1*√(500) = 8
4.	Площадь земельного участка согласно сведениям Единого государственного реестра недвижимости (Ркад), м²	500,00
5.	Оценка расхождения Р и Ркад (Р - Ркад), м²	0
6.	Предельный минимальный и максимальный размеры земельного участка (Рмин и Рмакс), м²	Рмин = 300 Рмакс = —
7.	Вид (виды) разрешенного использования	Для садоводства
7.1.	Дополнительные сведения об использовании земельного участка	—
8.	Кадастровый или иной государственный учетный номер (инвентарный) здания, сооружения, объекта незавершенного строительства, расположенного на земельном участке	—
9.	Сведения о земельных участках (землях общего пользования, территории общего пользования), посредством которых обеспечивается доступ	23:42:0708005:4975

1	2	3
10.	Иные сведения	Установление границ производилось на основании сведений, содержащихся на чертеже садово-огороднического товарищества «с/т «Лотос»» с учетом фактической ситуации на местности. В результате уточнения описания местоположения границ ЗУ 23:42:0708005:1047, площадь данного ЗУ не изменилась по сравнению со сведениями о площади, содержащимися в ЕГРН. Доступ к ЗУ обеспечивается посредством ЗУ с КН 23:42:0708005:4975, который является ЗУ общего назначения на территории ведения гражданами садоводства для собственных нужд.

4. Пояснения к сведениям об уточняемом земельном участке с кадастровым номером 23:42:0708005:1047 :

1.	—

1. Сведения о характерных точках границ уточняемого земельного участка с кадастровым номером 23:42:0708005:1045 :

Система координат МСК-23, зона 1 (23) Зона № 1

Обозначение характерных точек границ	Координаты, м				Метод определения координат	Формулы, примененные для расчета средней квадратической погрешности определения координат характерных точек границ (Mt), с подставленными в такие формулы значениями и итоговые (вычисленные) значения Mt, м	Описание закрепления точки
	содержатся в Едином государственном реестре недвижимости		определены в результате выполнения комплексных кадастровых работ				
	X	Y	X	Y			
1	2	3	4	5	6	7	8
н2215У	—	—	657 344,66	1 324 321,54	Метод спутниковых геодезических измерений (определений)	√(0,1^2 + 0,1^2) = 0,10	—
н2214У	—	—	657 344,99	1 324 346,54			
4497	—	—	657 325,00	1 324 346,83		0,10	
н2216У	—	—	657 324,67	1 324 321,83		√(0,1^2 + 0,1^2) = 0,10	
н2215У	—	—	657 344,66	1 324 321,54			

2. Сведения о частях границ уточняемого земельного участка с кадастровым номером 23:42:0708005:1045 :

Обозначение части границ		Горизонтальное проложение (S), м	Описание прохождения части границ	Сведения о согласовании местоположения границ (согласовано/спорное)
от т.	до т.			
1	2	3	4	5

1	2	3	4	5
н2215У	н2214У	25,00	—	согласовано
н2214У	4497	19,99		
4497	н2216У	25,00		
н2216У	н2215У	19,99		

3. Сведения о характеристиках уточняемого земельного участка с кадастровым номером 23:42:0708005:1045 :

№ п/п	Наименование характеристики земельного участка	Значение характеристики
1	2	3
1.	Адрес земельного участка	—
1.1.	Сведения о местоположении земельного участка (при отсутствии адреса) в структурированном в соответствии с федеральной информационной адресной системой виде	Российская Федерация, Краснодарский край, Ейский р-н, Ейск г, Лотос снт, д 1336
1.2.	Дополнительные сведения о местоположении земельного участка	—
2.	Площадь земельного участка ± величина погрешности определения (вычисления) площади (Р ± ΔР), м²	500 ± 8,00
3.	Формула, примененная для вычисления предельной погрешности определения площади земельного участка, с подставленными значениями и итоговые (вычисленные) значения	3,5*0,1*√(500) = 8
4.	Площадь земельного участка согласно сведениям Единого государственного реестра недвижимости (Ркад), м²	500,00
5.	Оценка расхождения Р и Ркад (Р - Ркад), м²	0
6.	Предельный минимальный и максимальный размеры земельного участка (Рмин и Рмакс), м²	Рмин = 300 Рмакс = —
7.	Вид (виды) разрешенного использования	Для садоводческих товариществ
7.1.	Дополнительные сведения об использовании земельного участка	—
8.	Кадастровый или иной государственный учетный номер (инвентарный) здания, сооружения, объекта незавершенного строительства, расположенного на земельном участке	—
9.	Сведения о земельных участках (землях общего пользования, территории общего пользования), посредством которых обеспечивается доступ	23:42:0708005:4975

1	2	3
10.	Иные сведения	Установление границ производилось на основании сведений, содержащихся на чертеже садово-огороднического товарищества «с/т «Лотос»» с учетом фактической ситуации на местности. В результате уточнения описания местоположения границ ЗУ 23:42:0708005:1045, площадь данного ЗУ не изменилась по сравнению со сведениями о площади, содержащимися в ЕГРН. Доступ к ЗУ обеспечивается посредством ЗУ с КН 23:42:0708005:4975, который является ЗУ общего назначения на территории ведения гражданами садоводства для собственных нужд.

4. Пояснения к сведениям об уточняемом земельном участке с кадастровым номером 23:42:0708005:1045 :

1.	—

1. Сведения о характерных точках границ уточняемого земельного участка с кадастровым номером 23:42:0708005:1044 :

Система координат МСК-23, зона 1 (23) Зона № 1

Обозначение характерных точек границ	Координаты, м				Метод определения координат	Формулы, примененные для расчета средней квадратической погрешности определения координат характерных точек границ (Mt), с подставленными в такие формулы значениями и итоговые (вычисленные) значения Mt, м	Описание закрепления точки
	содержатся в Едином государственном реестре недвижимости		определены в результате выполнения комплексных кадастровых работ				
	X	Y	X	Y			
1	2	3	4	5	6	7	8
н3882У	—	—	657 344,84	1 324 351,62	Метод спутниковых геодезических измерений (определений)	√(0,1^2 + 0,1^2) = 0,10	—
н4118У	—	—	657 345,16	1 324 376,59			
н4195У	—	—	657 325,17	1 324 376,88			
н4362У	—	—	657 324,85	1 324 351,88			
н3882У	—	—	657 344,84	1 324 351,62			

2. Сведения о частях границ уточняемого земельного участка с кадастровым номером 23:42:0708005:1044 :

Обозначение части границ		Горизонтальное проложение (S), м	Описание прохождения части границ	Сведения о согласовании местоположения границ (согласовано/спорное)
от т.	до т.			
1	2	3	4	5

1	2	3	4	5
н3882У	н4118У	24,97	—	согласовано
н4118У	н4195У	19,99		
н4195У	н4362У	25,00		
н4362У	н3882У	19,99		

3. Сведения о характеристиках уточняемого земельного участка с кадастровым номером 23:42:0708005:1044 :

№ п/п	Наименование характеристики земельного участка	Значение характеристики
1	2	3
1.	Адрес земельного участка	—
1.1.	Сведения о местоположении земельного участка (при отсутствии адреса) в структурированном в соответствии с федеральной информационной адресной системой виде	Российская Федерация, Краснодарский край, Ейский р-н, Ейск г, Лотос снт, д 1335
1.2.	Дополнительные сведения о местоположении земельного участка	—
2.	Площадь земельного участка ± величина погрешности определения (вычисления) площади (Р ± ΔР), м²	500 ± 8,00
3.	Формула, примененная для вычисления предельной погрешности определения площади земельного участка, с подставленными значениями и итоговые (вычисленные) значения	3,5*0,1*√(500) = 8
4.	Площадь земельного участка согласно сведениям Единого государственного реестра недвижимости (Ркад), м²	500,00
5.	Оценка расхождения Р и Ркад (Р - Ркад), м²	0
6.	Предельный минимальный и максимальный размеры земельного участка (Рмин и Рмакс), м²	Рмин = 300 Рмакс = —
7.	Вид (виды) разрешенного использования	Для садоводства
7.1.	Дополнительные сведения об использовании земельного участка	—
8.	Кадастровый или иной государственный учетный номер (инвентарный) здания, сооружения, объекта незавершенного строительства, расположенного на земельном участке	—
9.	Сведения о земельных участках (землях общего пользования, территории общего пользования), посредством которых обеспечивается доступ	23:42:0708005:4975

1	2	3
10.	Иные сведения	Установление границ производилось на основании сведений, содержащихся на чертеже садово-огороднического товарищества «с/т «Лотос»» с учетом фактической ситуации на местности. В результате уточнения описания местоположения границ ЗУ 23:42:0708005:1044, площадь данного ЗУ не изменилась по сравнению со сведениями о площади, содержащимися в ЕГРН. Доступ к ЗУ обеспечивается посредством ЗУ с КН 23:42:0708005:4975, который является ЗУ общего назначения на территории ведения гражданами садоводства для собственных нужд.

4. Пояснения к сведениям об уточняемом земельном участке с кадастровым номером 23:42:0708005:1044 :

1.	—

1. Сведения о характерных точках границ уточняемого земельного участка с кадастровым номером 23:42:0708005:1043 :

Система координат МСК-23, зона 1 (23) Зона № 1

Обозначение характерных точек границ	Координаты, м				Метод определения координат	Формулы, примененные для расчета средней квадратической погрешности определения координат характерных точек границ (Mt), с подставленными в такие формулы значениями и итоговые (вычисленные) значения Mt, м	Описание закрепления точки
	содержатся в Едином государственном реестре недвижимости		определены в результате выполнения комплексных кадастровых работ				
	X	Y	X	Y			
1	2	3	4	5	6	7	8
н3883У	—	—	657 364,83	1 324 351,34	Метод спутниковых геодезических измерений (определений)	√(0,1^2 + 0,1^2) = 0,10	—
н4216У	—	—	657 365,16	1 324 376,33			
н4118У	—	—	657 345,16	1 324 376,59			
н3882У	—	—	657 344,84	1 324 351,62			
н3883У	—	—	657 364,83	1 324 351,34			

2. Сведения о частях границ уточняемого земельного участка с кадастровым номером 23:42:0708005:1043 :

Обозначение части границ		Горизонтальное проложение (S), м	Описание прохождения части границ	Сведения о согласовании местоположения границ (согласовано/спорное)
от т.	до т.			
1	2	3	4	5

1	2	3	4	5
н3883У	н4216У	24,99	—	согласовано
н4216У	н4118У	20,00		
н4118У	н3882У	24,97		
н3882У	н3883У	19,99		

3. Сведения о характеристиках уточняемого земельного участка с кадастровым номером 23:42:0708005:1043 :

№ п/п	Наименование характеристики земельного участка	Значение характеристики
1	2	3
1.	Адрес земельного участка	—
1.1.	Сведения о местоположении земельного участка (при отсутствии адреса) в структурированном в соответствии с федеральной информационной адресной системой виде	Российская Федерация, Краснодарский край, Ейский р-н, Ейск г, Лотос снт, д 1333
1.2.	Дополнительные сведения о местоположении земельного участка	—
2.	Площадь земельного участка ± величина погрешности определения (вычисления) площади (Р ± ΔР), м²	500 ± 8,00
3.	Формула, примененная для вычисления предельной погрешности определения площади земельного участка, с подставленными значениями и итоговые (вычисленные) значения	3,5*0,1*√(500) = 8
4.	Площадь земельного участка согласно сведениям Единого государственного реестра недвижимости (Ркад), м²	500,00
5.	Оценка расхождения Р и Ркад (Р - Ркад), м²	0
6.	Предельный минимальный и максимальный размеры земельного участка (Рмин и Рмакс), м²	Рмин = 300 Рмакс = —
7.	Вид (виды) разрешенного использования	Для садоводства
7.1.	Дополнительные сведения об использовании земельного участка	—
8.	Кадастровый или иной государственный учетный номер (инвентарный) здания, сооружения, объекта незавершенного строительства, расположенного на земельном участке	—
9.	Сведения о земельных участках (землях общего пользования, территории общего пользования), посредством которых обеспечивается доступ	23:42:0708005:4975

1	2	3
10.	Иные сведения	Установление границ производилось на основании сведений, содержащихся на чертеже садово-огороднического товарищества «с/т «Лотос»» с учетом фактической ситуации на местности. В результате уточнения описания местоположения границ ЗУ 23:42:0708005:1043, площадь данного ЗУ не изменилась по сравнению со сведениями о площади, содержащимися в ЕГРН. Доступ к ЗУ обеспечивается посредством ЗУ с КН 23:42:0708005:4975, который является ЗУ общего назначения на территории ведения гражданами садоводства для собственных нужд.

4. Пояснения к сведениям об уточняемом земельном участке с кадастровым номером 23:42:0708005:1043 :

1.	—

1. Сведения о характерных точках границ уточняемого земельного участка с кадастровым номером 23:42:0708005:1041 :

Система координат МСК-23, зона 1 (23) Зона № 1

Обозначение характерных точек границ	Координаты, м				Метод определения координат	Формулы, примененные для расчета средней квадратической погрешности определения координат характерных точек границ (Mt), с подставленными в такие формулы значениями и итоговые (вычисленные) значения Mt, м	Описание закрепления точки
	содержатся в Едином государственном реестре недвижимости		определены в результате выполнения комплексных кадастровых работ				
	X	Y	X	Y			
1	2	3	4	5	6	7	8
н3884У	—	—	657 384,83	1 324 351,08	Метод спутниковых геодезических измерений (определений)	√(0,1^2 + 0,1^2) = 0,10	—
н4239У	—	—	657 385,15	1 324 376,07			
н4216У	—	—	657 365,16	1 324 376,33			
н3883У	—	—	657 364,83	1 324 351,34			
н3884У	—	—	657 384,83	1 324 351,08			

2. Сведения о частях границ уточняемого земельного участка с кадастровым номером 23:42:0708005:1041 :

Обозначение части границ		Горизонтальное проложение (S), м	Описание прохождения части границ	Сведения о согласовании местоположения границ (согласовано/спорное)
от т.	до т.			
1	2	3	4	5

1	2	3	4	5
н3884У	н4239У	24,99	—	согласовано
н4239У	н4216У	19,99		
н4216У	н3883У	24,99		
н3883У	н3884У	20,00		

3. Сведения о характеристиках уточняемого земельного участка с кадастровым номером 23:42:0708005:1041 :

№ п/п	Наименование характеристики земельного участка	Значение характеристики
1	2	3
1.	Адрес земельного участка	—
1.1.	Сведения о местоположении земельного участка (при отсутствии адреса) в структурированном в соответствии с федеральной информационной адресной системой виде	Российская Федерация, Краснодарский край, Ейский р-н, Ейск г, Лотос снт, д 1331
1.2.	Дополнительные сведения о местоположении земельного участка	—
2.	Площадь земельного участка ± величина погрешности определения (вычисления) площади (Р ± ΔР), м²	500 ± 8,00
3.	Формула, примененная для вычисления предельной погрешности определения площади земельного участка, с подставленными значениями и итоговые (вычисленные) значения	3,5*0,1*√(500) = 8
4.	Площадь земельного участка согласно сведениям Единого государственного реестра недвижимости (Ркад), м²	500,00
5.	Оценка расхождения Р и Ркад (Р - Ркад), м²	0
6.	Предельный минимальный и максимальный размеры земельного участка (Рмин и Рмакс), м²	Рмин = 300 Рмакс = —
7.	Вид (виды) разрешенного использования	Для садоводства
7.1.	Дополнительные сведения об использовании земельного участка	—
8.	Кадастровый или иной государственный учетный номер (инвентарный) здания, сооружения, объекта незавершенного строительства, расположенного на земельном участке	—
9.	Сведения о земельных участках (землях общего пользования, территории общего пользования), посредством которых обеспечивается доступ	23:42:0708005:4975

1	2	3
10.	Иные сведения	Установление границ производилось на основании сведений, содержащихся на чертеже садово-огороднического товарищества «с/т «Лотос»» с учетом фактической ситуации на местности. В результате уточнения описания местоположения границ ЗУ 23:42:0708005:1041, площадь данного ЗУ не изменилась по сравнению со сведениями о площади, содержащимися в ЕГРН. Доступ к ЗУ обеспечивается посредством ЗУ с КН 23:42:0708005:4975, который является ЗУ общего назначения на территории ведения гражданами садоводства для собственных нужд.

4. Пояснения к сведениям об уточняемом земельном участке с кадастровым номером 23:42:0708005:1041 :

1.	—

1. Сведения о характерных точках границ уточняемого земельного участка с кадастровым номером 23:42:0708005:1040 :

Система координат МСК-23, зона 1 (23) Зона № 1

Обозначение характерных точек границ	Координаты, м				Метод определения координат	Формулы, примененные для расчета средней квадратической погрешности определения координат характерных точек границ (Mt), с подставленными в такие формулы значениями и итоговые (вычисленные) значения Mt, м	Описание закрепления точки
	содержатся в Едином государственном реестре недвижимости		определены в результате выполнения комплексных кадастровых работ				
	X	Y	X	Y			
1	2	3	4	5	6	7	8
н4126У	—	—	657 404,65	1 324 320,76	Метод спутниковых геодезических измерений (определений)	√(0,1^2 + 0,1^2) = 0,10	—
н3410У	—	—	657 404,98	1 324 345,76			
н2211У	—	—	657 384,98	1 324 346,02			
н2210У	—	—	657 384,65	1 324 321,02			
н4126У	—	—	657 404,65	1 324 320,76			

2. Сведения о частях границ уточняемого земельного участка с кадастровым номером 23:42:0708005:1040 :

Обозначение части границ		Горизонтальное проложение (S), м	Описание прохождения части границ	Сведения о согласовании местоположения границ (согласовано/спорное)
от т.	до т.			
1	2	3	4	5

1	2	3	4	5
н4126У	н3410У	25,00	—	согласовано
н3410У	н2211У	20,00		
н2211У	н2210У	25,00		
н2210У	н4126У	20,00		

3. Сведения о характеристиках уточняемого земельного участка с кадастровым номером 23:42:0708005:1040 :

№ п/п	Наименование характеристики земельного участка	Значение характеристики
1	2	3
1.	Адрес земельного участка	—
1.1.	Сведения о местоположении земельного участка (при отсутствии адреса) в структурированном в соответствии с федеральной информационной адресной системой виде	Российская Федерация, Краснодарский край, Ейский р-н, Ейск г, Лотос снт, д 1330
1.2.	Дополнительные сведения о местоположении земельного участка	—
2.	Площадь земельного участка ± величина погрешности определения (вычисления) площади (Р ± ΔР), м²	500 ± 8,00
3.	Формула, примененная для вычисления предельной погрешности определения площади земельного участка, с подставленными значениями и итоговые (вычисленные) значения	3,5*0,1*√(500) = 8
4.	Площадь земельного участка согласно сведениям Единого государственного реестра недвижимости (Ркад), м²	500,00
5.	Оценка расхождения Р и Ркад (Р - Ркад), м²	0
6.	Предельный минимальный и максимальный размеры земельного участка (Рмин и Рмакс), м²	Рмин = 300 Рмакс = —
7.	Вид (виды) разрешенного использования	Для садоводства
7.1.	Дополнительные сведения об использовании земельного участка	—
8.	Кадастровый или иной государственный учетный номер (инвентарный) здания, сооружения, объекта незавершенного строительства, расположенного на земельном участке	—
9.	Сведения о земельных участках (землях общего пользования, территории общего пользования), посредством которых обеспечивается доступ	23:42:0708005:4975

1	2	3
10.	Иные сведения	Установление границ производилось на основании сведений, содержащихся на чертеже садово-огороднического товарищества «с/т «Лотос»» с учетом фактической ситуации на местности. В результате уточнения описания местоположения границ ЗУ 23:42:0708005:1040, площадь данного ЗУ не изменилась по сравнению со сведениями о площади, содержащимися в ЕГРН. Доступ к ЗУ обеспечивается посредством ЗУ с КН 23:42:0708005:4975, который является ЗУ общего назначения на территории ведения гражданами садоводства для собственных нужд.

4. Пояснения к сведениям об уточняемом земельном участке с кадастровым номером 23:42:0708005:1040 :

1.	—

1. Сведения о характерных точках границ уточняемого земельного участка с кадастровым номером 23:42:0708005:1039 :

Система координат МСК-23, зона 1 (23) Зона № 1

Обозначение характерных точек границ	Координаты, м				Метод определения координат	Формулы, примененные для расчета средней квадратической погрешности определения координат характерных точек границ (Mt), с подставленными в такие формулы значениями и итоговые (вычисленные) значения Mt, м	Описание закрепления точки
	содержатся в Едином государственном реестре недвижимости		определены в результате выполнения комплексных кадастровых работ				
	X	Y	X	Y			
1	2	3	4	5	6	7	8
н3825У	—	—	657 404,83	1 324 350,82	Метод спутниковых геодезических измерений (определений)	√(0,1^2 + 0,1^2) = 0,10	—
н4241У	—	—	657 405,15	1 324 375,81			
н4239У	—	—	657 385,15	1 324 376,07			
н3884У	—	—	657 384,83	1 324 351,08			
н3825У	—	—	657 404,83	1 324 350,82			

2. Сведения о частях границ уточняемого земельного участка с кадастровым номером 23:42:0708005:1039 :

Обозначение части границ		Горизонтальное проложение (S), м	Описание прохождения части границ	Сведения о согласовании местоположения границ (согласовано/спорное)
от т.	до т.			
1	2	3	4	5

1	2	3	4	5
н3825У	н4241У	24,99	—	согласовано
н4241У	н4239У	20,00		
н4239У	н3884У	24,99		
н3884У	н3825У	20,00		

3. Сведения о характеристиках уточняемого земельного участка с кадастровым номером 23:42:0708005:1039 :

№ п/п	Наименование характеристики земельного участка	Значение характеристики
1	2	3
1.	Адрес земельного участка	—
1.1.	Сведения о местоположении земельного участка (при отсутствии адреса) в структурированном в соответствии с федеральной информационной адресной системой виде	Российская Федерация, Краснодарский край, Ейский р-н, Ейск г, Лотос снт, д 1329
1.2.	Дополнительные сведения о местоположении земельного участка	—
2.	Площадь земельного участка ± величина погрешности определения (вычисления) площади (Р ± ΔР), м²	500 ± 8,00
3.	Формула, примененная для вычисления предельной погрешности определения площади земельного участка, с подставленными значениями и итоговые (вычисленные) значения	3,5*0,1*√(500) = 8
4.	Площадь земельного участка согласно сведениям Единого государственного реестра недвижимости (Ркад), м²	500,00
5.	Оценка расхождения Р и Ркад (Р - Ркад), м²	0
6.	Предельный минимальный и максимальный размеры земельного участка (Рмин и Рмакс), м²	Рмин = 300 Рмакс = —
7.	Вид (виды) разрешенного использования	Для садоводства
7.1.	Дополнительные сведения об использовании земельного участка	—
8.	Кадастровый или иной государственный учетный номер (инвентарный) здания, сооружения, объекта незавершенного строительства, расположенного на земельном участке	—
9.	Сведения о земельных участках (землях общего пользования, территории общего пользования), посредством которых обеспечивается доступ	23:42:0708005:4975

1	2	3
10.	Иные сведения	Установление границ производилось на основании сведений, содержащихся на чертеже садово-огороднического товарищества «с/т «Лотос»» с учетом фактической ситуации на местности. В результате уточнения описания местоположения границ ЗУ 23:42:0708005:1039, площадь данного ЗУ не изменилась по сравнению со сведениями о площади, содержащимися в ЕГРН. Доступ к ЗУ обеспечивается посредством ЗУ с КН 23:42:0708005:4975, который является ЗУ общего назначения на территории ведения гражданами садоводства для собственных нужд.

4. Пояснения к сведениям об уточняемом земельном участке с кадастровым номером 23:42:0708005:1039 :

1.	—

1. Сведения о характерных точках границ уточняемого земельного участка с кадастровым номером 23:42:0708005:1038 :

Система координат МСК-23, зона 1 (23) Зона № 1

Обозначение характерных точек границ	Координаты, м				Метод определения координат	Формулы, примененные для расчета средней квадратической погрешности определения координат характерных точек границ (Mt), с подставленными в такие формулы значениями и итоговые (вычисленные) значения Mt, м	Описание закрепления точки
	содержатся в Едином государственном реестре недвижимости		определены в результате выполнения комплексных кадастровых работ				
	X	Y	X	Y			
1	2	3	4	5	6	7	8
н2197У	—	—	657 424,65	1 324 320,51	Метод спутниковых геодезических измерений (определений)	√(0,1^2 + 0,1^2) = 0,10	—
н3409У	—	—	657 424,98	1 324 345,51			
н3410У	—	—	657 404,98	1 324 345,76			
н4126У	—	—	657 404,65	1 324 320,76			
н2197У	—	—	657 424,65	1 324 320,51			

2. Сведения о частях границ уточняемого земельного участка с кадастровым номером 23:42:0708005:1038 :

Обозначение части границ		Горизонтальное проложение (S), м	Описание прохождения части границ	Сведения о согласовании местоположения границ (согласовано/спорное)
от т.	до т.			
1	2	3	4	5

1	2	3	4	5
н2197У	н3409У	25,00	—	согласовано
н3409У	н3410У	20,00		
н3410У	н4126У	25,00		
н4126У	н2197У	20,00		

3. Сведения о характеристиках уточняемого земельного участка с кадастровым номером 23:42:0708005:1038 :

№ п/п	Наименование характеристики земельного участка	Значение характеристики
1	2	3
1.	Адрес земельного участка	—
1.1.	Сведения о местоположении земельного участка (при отсутствии адреса) в структурированном в соответствии с федеральной информационной адресной системой виде	Российская Федерация, Краснодарский край, Ейский р-н, Ейск г, Лотос снт, уч 1328
1.2.	Дополнительные сведения о местоположении земельного участка	—
2.	Площадь земельного участка ± величина погрешности определения (вычисления) площади (Р ± ΔР), м²	500 ± 8,00
3.	Формула, примененная для вычисления предельной погрешности определения площади земельного участка, с подставленными значениями и итоговые (вычисленные) значения	3,5*0,1*√(500) = 8
4.	Площадь земельного участка согласно сведениям Единого государственного реестра недвижимости (Ркад), м²	500,00
5.	Оценка расхождения Р и Ркад (Р - Ркад), м²	0
6.	Предельный минимальный и максимальный размеры земельного участка (Рмин и Рмакс), м²	Рмин = 300 Рмакс = —
7.	Вид (виды) разрешенного использования	для садоводства
7.1.	Дополнительные сведения об использовании земельного участка	—
8.	Кадастровый или иной государственный учетный номер (инвентарный) здания, сооружения, объекта незавершенного строительства, расположенного на земельном участке	—
9.	Сведения о земельных участках (землях общего пользования, территории общего пользования), посредством которых обеспечивается доступ	23:42:0708005:4975

1	2	3
10.	Иные сведения	Установление границ производилось на основании сведений, содержащихся на чертеже садово-огороднического товарищества «с/т «Лотос»» с учетом фактической ситуации на местности. В результате уточнения описания местоположения границ ЗУ 23:42:0708005:1038, площадь данного ЗУ не изменилась по сравнению со сведениями о площади, содержащимися в ЕГРН. Доступ к ЗУ обеспечивается посредством ЗУ с КН 23:42:0708005:4975, который является ЗУ общего назначения на территории ведения гражданами садоводства для собственных нужд.

4. Пояснения к сведениям об уточняемом земельном участке с кадастровым номером 23:42:0708005:1038 :

1.	—

1. Сведения о характерных точках границ уточняемого земельного участка с кадастровым номером 23:42:0708005:1037 :

Система координат МСК-23, зона 1 (23) Зона № 1

Обозначение характерных точек границ	Координаты, м				Метод определения координат	Формулы, примененные для расчета средней квадратической погрешности определения координат характерных точек границ (Mt), с подставленными в такие формулы значениями и итоговые (вычисленные) значения Mt, м	Описание закрепления точки
	содержатся в Едином государственном реестре недвижимости		определены в результате выполнения комплексных кадастровых работ				
	X	Y	X	Y			
1	2	3	4	5	6	7	8
н3826У	—	—	657 424,83	1 324 350,56	Метод спутниковых геодезических измерений (определений)	√(0,1^2 + 0,1^2) = 0,10	—
н4423У	—	—	657 425,15	1 324 375,56			
н4241У	—	—	657 405,15	1 324 375,81			
н3825У	—	—	657 404,83	1 324 350,82			
н3826У	—	—	657 424,83	1 324 350,56			

2. Сведения о частях границ уточняемого земельного участка с кадастровым номером 23:42:0708005:1037 :

Обозначение части границ		Горизонтальное проложение (S), м	Описание прохождения части границ	Сведения о согласовании местоположения границ (согласовано/спорное)
от т.	до т.			
1	2	3	4	5

1	2	3	4	5
н3826У	н4423У	25,00	—	согласовано
н4423У	н4241У	20,00		
н4241У	н3825У	24,99		
н3825У	н3826У	20,00		

3. Сведения о характеристиках уточняемого земельного участка с кадастровым номером 23:42:0708005:1037 :

№ п/п	Наименование характеристики земельного участка	Значение характеристики
1	2	3
1.	Адрес земельного участка	—
1.1.	Сведения о местоположении земельного участка (при отсутствии адреса) в структурированном в соответствии с федеральной информационной адресной системой виде	Российская Федерация, Краснодарский край, Ейский р-н, Ейск г, Лотос снт, д 1327
1.2.	Дополнительные сведения о местоположении земельного участка	—
2.	Площадь земельного участка ± величина погрешности определения (вычисления) площади (Р ± ΔР), м²	500 ± 8,00
3.	Формула, примененная для вычисления предельной погрешности определения площади земельного участка, с подставленными значениями и итоговые (вычисленные) значения	3,5*0,1*√(500) = 8
4.	Площадь земельного участка согласно сведениям Единого государственного реестра недвижимости (Ркад), м²	500,00
5.	Оценка расхождения Р и Ркад (Р - Ркад), м²	0
6.	Предельный минимальный и максимальный размеры земельного участка (Рмин и Рмакс), м²	Рмин = 300 Рмакс = —
7.	Вид (виды) разрешенного использования	Для садоводства
7.1.	Дополнительные сведения об использовании земельного участка	—
8.	Кадастровый или иной государственный учетный номер (инвентарный) здания, сооружения, объекта незавершенного строительства, расположенного на земельном участке	—
9.	Сведения о земельных участках (землях общего пользования, территории общего пользования), посредством которых обеспечивается доступ	23:42:0708005:4975

1	2	3
10.	Иные сведения	Установление границ производилось на основании сведений, содержащихся на чертеже садово-огороднического товарищества «с/т «Лотос»» с учетом фактической ситуации на местности. В результате уточнения описания местоположения границ ЗУ 23:42:0708005:1037, площадь данного ЗУ не изменилась по сравнению со сведениями о площади, содержащимися в ЕГРН. Доступ к ЗУ обеспечивается посредством ЗУ с КН 23:42:0708005:4975, который является ЗУ общего назначения на территории ведения гражданами садоводства для собственных нужд.

4. Пояснения к сведениям об уточняемом земельном участке с кадастровым номером 23:42:0708005:1037 :

1.	—

1. Сведения о характерных точках границ уточняемого земельного участка с кадастровым номером 23:42:0708005:1036 :

Система координат МСК-23, зона 1 (23) Зона № 1

Обозначение характерных точек границ	Координаты, м				Метод определения координат	Формулы, примененные для расчета средней квадратической погрешности определения координат характерных точек границ (Mt), с подставленными в такие формулы значениями и итоговые (вычисленные) значения Mt, м	Описание закрепления точки
	содержатся в Едином государственном реестре недвижимости		определены в результате выполнения комплексных кадастровых работ				
	X	Y	X	Y			
1	2	3	4	5	6	7	8
н2196У	—	—	657 444,65	1 324 320,25	Метод спутниковых геодезических измерений (определений)	√(0,1^2 + 0,1^2) = 0,10	—
н3408У	—	—	657 444,98	1 324 345,25			
н3409У	—	—	657 424,98	1 324 345,51			
н2197У	—	—	657 424,65	1 324 320,51			
н2196У	—	—	657 444,65	1 324 320,25			

2. Сведения о частях границ уточняемого земельного участка с кадастровым номером 23:42:0708005:1036 :

Обозначение части границ		Горизонтальное проложение (S), м	Описание прохождения части границ	Сведения о согласовании местоположения границ (согласовано/спорное)
от т.	до т.			
1	2	3	4	5

1	2	3	4	5
н2196У	н3408У	25,00	—	согласовано
н3408У	н3409У	20,00		
н3409У	н2197У	25,00		
н2197У	н2196У	20,00		

3. Сведения о характеристиках уточняемого земельного участка с кадастровым номером 23:42:0708005:1036 :

№ п/п	Наименование характеристики земельного участка	Значение характеристики
1	2	3
1.	Адрес земельного участка	—
1.1.	Сведения о местоположении земельного участка (при отсутствии адреса) в структурированном в соответствии с федеральной информационной адресной системой виде	Российская Федерация, Краснодарский край, Ейский р-н, Ейск г, Лотос снт, уч 1326
1.2.	Дополнительные сведения о местоположении земельного участка	—
2.	Площадь земельного участка ± величина погрешности определения (вычисления) площади (Р ± ΔР), м²	500 ± 8,00
3.	Формула, примененная для вычисления предельной погрешности определения площади земельного участка, с подставленными значениями и итоговые (вычисленные) значения	3,5*0,1*√(500) = 8
4.	Площадь земельного участка согласно сведениям Единого государственного реестра недвижимости (Ркад), м²	500,00
5.	Оценка расхождения Р и Ркад (Р - Ркад), м²	0
6.	Предельный минимальный и максимальный размеры земельного участка (Рмин и Рмакс), м²	Рмин = 300 Рмакс = —
7.	Вид (виды) разрешенного использования	для садоводства
7.1.	Дополнительные сведения об использовании земельного участка	—
8.	Кадастровый или иной государственный учетный номер (инвентарный) здания, сооружения, объекта незавершенного строительства, расположенного на земельном участке	—
9.	Сведения о земельных участках (землях общего пользования, территории общего пользования), посредством которых обеспечивается доступ	23:42:0708005:4975

1	2	3
10.	Иные сведения	Установление границ производилось на основании сведений, содержащихся на чертеже садово-огороднического товарищества «с/т «Лотос»» с учетом фактической ситуации на местности. В результате уточнения описания местоположения границ ЗУ 23:42:0708005:1036, площадь данного ЗУ не изменилась по сравнению со сведениями о площади, содержащимися в ЕГРН. Доступ к ЗУ обеспечивается посредством ЗУ с КН 23:42:0708005:4975, который является ЗУ общего назначения на территории ведения гражданами садоводства для собственных нужд.

4. Пояснения к сведениям об уточняемом земельном участке с кадастровым номером 23:42:0708005:1036 :

1.	—

1. Сведения о характерных точках границ уточняемого земельного участка с кадастровым номером 23:42:0708005:1035 :

Система координат МСК-23, зона 1 (23) Зона № 1

Обозначение характерных точек границ	Координаты, м				Метод определения координат	Формулы, примененные для расчета средней квадратической погрешности определения координат характерных точек границ (Mt), с подставленными в такие формулы значениями и итоговые (вычисленные) значения Mt, м	Описание закрепления точки
	содержатся в Едином государственном реестре недвижимости		определены в результате выполнения комплексных кадастровых работ				
	X	Y	X	Y			
1	2	3	4	5	6	7	8
н4110У	—	—	657 444,82	1 324 350,30	Метод спутниковых геодезических измерений (определений)	√(0,1^2 + 0,1^2) = 0,10	—
н3828У	—	—	657 445,15	1 324 375,30			
н4423У	—	—	657 425,15	1 324 375,56			
н3826У	—	—	657 424,83	1 324 350,56			
н4110У	—	—	657 444,82	1 324 350,30			

2. Сведения о частях границ уточняемого земельного участка с кадастровым номером 23:42:0708005:1035 :

Обозначение части границ		Горизонтальное проложение (S), м	Описание прохождения части границ	Сведения о согласовании местоположения границ (согласовано/спорное)
от т.	до т.			
1	2	3	4	5

1	2	3	4	5
н4110У	н3828У	25,00	—	согласовано
н3828У	н4423У	20,00		
н4423У	н3826У	25,00		
н3826У	н4110У	19,99		

3. Сведения о характеристиках уточняемого земельного участка с кадастровым номером 23:42:0708005:1035 :

№ п/п	Наименование характеристики земельного участка	Значение характеристики
1	2	3
1.	Адрес земельного участка	—
1.1.	Сведения о местоположении земельного участка (при отсутствии адреса) в структурированном в соответствии с федеральной информационной адресной системой виде	Российская Федерация, Краснодарский край, Ейский р-н, Ейск г, Лотос снт, кв 1325
1.2.	Дополнительные сведения о местоположении земельного участка	—
2.	Площадь земельного участка ± величина погрешности определения (вычисления) площади (Р ± ΔР), м²	500 ± 8,00
3.	Формула, примененная для вычисления предельной погрешности определения площади земельного участка, с подставленными значениями и итоговые (вычисленные) значения	3,5*0,1*√(500) = 8
4.	Площадь земельного участка согласно сведениям Единого государственного реестра недвижимости (Ркад), м²	500,00
5.	Оценка расхождения Р и Ркад (Р - Ркад), м²	0
6.	Предельный минимальный и максимальный размеры земельного участка (Рмин и Рмакс), м²	Рмин = 300 Рмакс = —
7.	Вид (виды) разрешенного использования	Для садоводства
7.1.	Дополнительные сведения об использовании земельного участка	—
8.	Кадастровый или иной государственный учетный номер (инвентарный) здания, сооружения, объекта незавершенного строительства, расположенного на земельном участке	—
9.	Сведения о земельных участках (землях общего пользования, территории общего пользования), посредством которых обеспечивается доступ	23:42:0708005:4975

1	2	3
10.	Иные сведения	Установление границ производилось на основании сведений, содержащихся на чертеже садово-огороднического товарищества «с/т «Лотос»» с учетом фактической ситуации на местности. В результате уточнения описания местоположения границ ЗУ 23:42:0708005:1035, площадь данного ЗУ не изменилась по сравнению со сведениями о площади, содержащимися в ЕГРН. Доступ к ЗУ обеспечивается посредством ЗУ с КН 23:42:0708005:4975, который является ЗУ общего назначения на территории ведения гражданами садоводства для собственных нужд.

4. Пояснения к сведениям об уточняемом земельном участке с кадастровым номером 23:42:0708005:1035 :

1.	—

1. Сведения о характерных точках границ уточняемого земельного участка с кадастровым номером 23:42:0708005:989 :

Система координат МСК-23, зона 1 (23) Зона № 1

Обозначение характерных точек границ	Координаты, м				Метод определения координат	Формулы, примененные для расчета средней квадратической погрешности определения координат характерных точек границ (Mt), с подставленными в такие формулы значениями и итоговые (вычисленные) значения Mt, м	Описание закрепления точки
	содержатся в Едином государственном реестре недвижимости		определены в результате выполнения комплексных кадастровых работ				
	X	Y	X	Y			
1	2	3	4	5	6	7	8
н4185У	—	—	656 905,26	1 324 382,42	Метод спутниковых геодезических измерений (определений)	√(0,1^2 + 0,1^2) = 0,10	—
н3856У	—	—	656 905,58	1 324 407,41			
н3857У	—	—	656 885,58	1 324 407,67			
н3858У	—	—	656 885,26	1 324 382,68			
н4185У	—	—	656 905,26	1 324 382,42			

2. Сведения о частях границ уточняемого земельного участка с кадастровым номером 23:42:0708005:989 :

Обозначение части границ		Горизонтальное проложение (S), м	Описание прохождения части границ	Сведения о согласовании местоположения границ (согласовано/спорное)
от т.	до т.			
1	2	3	4	5

1	2	3	4	5
н4185У	н3856У	24,99	—	согласовано
н3856У	н3857У	20,00		
н3857У	н3858У	24,99		
н3858У	н4185У	20,00		

3. Сведения о характеристиках уточняемого земельного участка с кадастровым номером 23:42:0708005:989 :

№ п/п	Наименование характеристики земельного участка	Значение характеристики
1	2	3
1.	Адрес земельного участка	—
1.1.	Сведения о местоположении земельного участка (при отсутствии адреса) в структурированном в соответствии с федеральной информационной адресной системой виде	Российская Федерация, Краснодарский край, Ейский р-н, Ейск г, Лотос снт, д 1260
1.2.	Дополнительные сведения о местоположении земельного участка	—
2.	Площадь земельного участка ± величина погрешности определения (вычисления) площади (Р ± ΔР), м²	500 ± 8,00
3.	Формула, примененная для вычисления предельной погрешности определения площади земельного участка, с подставленными значениями и итоговые (вычисленные) значения	3,5*0,1*√(500) = 8
4.	Площадь земельного участка согласно сведениям Единого государственного реестра недвижимости (Ркад), м²	500,00
5.	Оценка расхождения Р и Ркад (Р - Ркад), м²	0
6.	Предельный минимальный и максимальный размеры земельного участка (Рмин и Рмакс), м²	Рмин = 300 Рмакс = —
7.	Вид (виды) разрешенного использования	Для садоводства
7.1.	Дополнительные сведения об использовании земельного участка	—
8.	Кадастровый или иной государственный учетный номер (инвентарный) здания, сооружения, объекта незавершенного строительства, расположенного на земельном участке	—
9.	Сведения о земельных участках (землях общего пользования, территории общего пользования), посредством которых обеспечивается доступ	23:42:0708005:4975

1	2	3
10.	Иные сведения	Установление границ производилось на основании сведений, содержащихся на чертеже садово-огороднического товарищества «с/т «Лотос»» с учетом фактической ситуации на местности. В результате уточнения описания местоположения границ ЗУ 23:42:0708005:989, площадь данного ЗУ не изменилась по сравнению со сведениями о площади, содержащимися в ЕГРН. Доступ к ЗУ обеспечивается посредством ЗУ с КН 23:42:0708005:4975, который является ЗУ общего назначения на территории ведения гражданами садоводства для собственных нужд.

4. Пояснения к сведениям об уточняемом земельном участке с кадастровым номером 23:42:0708005:989 :

1.	—

1. Сведения о характерных точках границ уточняемого земельного участка с кадастровым номером 23:42:0708005:988 :

Система координат МСК-23, зона 1 (23) Зона № 1

Обозначение характерных точек границ	Координаты, м				Метод определения координат	Формулы, примененные для расчета средней квадратической погрешности определения координат характерных точек границ (Mt), с подставленными в такие формулы значениями и итоговые (вычисленные) значения Mt, м	Описание закрепления точки
	содержатся в Едином государственном реестре недвижимости		определены в результате выполнения комплексных кадастровых работ				
	X	Y	X	Y			
1	2	3	4	5	6	7	8
н4150У	—	—	656 905,57	1 324 412,94	Метод спутниковых геодезических измерений (определений)	√(0,1^2 + 0,1^2) = 0,10	—
н4474У	—	—	656 905,89	1 324 437,94			
н3522У	—	—	656 885,89	1 324 438,20			
н4448У	—	—	656 885,57	1 324 413,20			
н4150У	—	—	656 905,57	1 324 412,94			

2. Сведения о частях границ уточняемого земельного участка с кадастровым номером 23:42:0708005:988 :

Обозначение части границ		Горизонтальное проложение (S), м	Описание прохождения части границ	Сведения о согласовании местоположения границ (согласовано/спорное)
от т.	до т.			
1	2	3	4	5

1	2	3	4	5
н4150У	н4474У	25,00	—	согласовано
н4474У	н3522У	20,00		
н3522У	н4448У	25,00		
н4448У	н4150У	20,00		

3. Сведения о характеристиках уточняемого земельного участка с кадастровым номером 23:42:0708005:988 :

№ п/п	Наименование характеристики земельного участка	Значение характеристики
1	2	3
1.	Адрес земельного участка	—
1.1.	Сведения о местоположении земельного участка (при отсутствии адреса) в структурированном в соответствии с федеральной информационной адресной системой виде	Российская Федерация, Краснодарский край, Ейский р-н, Ейск г, Лотос снт, д 1259
1.2.	Дополнительные сведения о местоположении земельного участка	—
2.	Площадь земельного участка ± величина погрешности определения (вычисления) площади (Р ± ΔР), м²	500 ± 8,00
3.	Формула, примененная для вычисления предельной погрешности определения площади земельного участка, с подставленными значениями и итоговые (вычисленные) значения	3,5*0,1*√(500) = 8
4.	Площадь земельного участка согласно сведениям Единого государственного реестра недвижимости (Ркад), м²	500,00
5.	Оценка расхождения Р и Ркад (Р - Ркад), м²	0
6.	Предельный минимальный и максимальный размеры земельного участка (Рмин и Рмакс), м²	Рмин = 300 Рмакс = —
7.	Вид (виды) разрешенного использования	Для садоводства
7.1.	Дополнительные сведения об использовании земельного участка	—
8.	Кадастровый или иной государственный учетный номер (инвентарный) здания, сооружения, объекта незавершенного строительства, расположенного на земельном участке	—
9.	Сведения о земельных участках (землях общего пользования, территории общего пользования), посредством которых обеспечивается доступ	23:42:0708005:4975

1	2	3
10.	Иные сведения	Установление границ производилось на основании сведений, содержащихся на чертеже садово-огороднического товарищества «с/т «Лотос»» с учетом фактической ситуации на местности. В результате уточнения описания местоположения границ ЗУ 23:42:0708005:988, площадь данного ЗУ не изменилась по сравнению со сведениями о площади, содержащимися в ЕГРН. Доступ к ЗУ обеспечивается посредством ЗУ с КН 23:42:0708005:4975, который является ЗУ общего назначения на территории ведения гражданами садоводства для собственных нужд.

4. Пояснения к сведениям об уточняемом земельном участке с кадастровым номером 23:42:0708005:988 :

1.	—

1. Сведения о характерных точках границ уточняемого земельного участка с кадастровым номером 23:42:0708005:987 :

Система координат МСК-23, зона 1 (23) Зона № 1

Обозначение характерных точек границ	Координаты, м				Метод определения координат	Формулы, примененные для расчета средней квадратической погрешности определения координат характерных точек границ (Mt), с подставленными в такие формулы значениями и итоговые (вычисленные) значения Mt, м	Описание закрепления точки
	содержатся в Едином государственном реестре недвижимости		определены в результате выполнения комплексных кадастровых работ				
	X	Y	X	Y			
1	2	3	4	5	6	7	8
н4284У	—	—	656 925,26	1 324 382,16	Метод спутниковых геодезических измерений (определений)	√(0,1^2 + 0,1^2) = 0,10	—
н3855У	—	—	656 925,58	1 324 407,16			
н3856У	—	—	656 905,58	1 324 407,41			
н4185У	—	—	656 905,26	1 324 382,42			
н4284У	—	—	656 925,26	1 324 382,16			

2. Сведения о частях границ уточняемого земельного участка с кадастровым номером 23:42:0708005:987 :

Обозначение части границ		Горизонтальное проложение (S), м	Описание прохождения части границ	Сведения о согласовании местоположения границ (согласовано/спорное)
от т.	до т.			
1	2	3	4	5

1	2	3	4	5
н4284У	н3855У	25,00	—	согласовано
н3855У	н3856У	20,00		
н3856У	н4185У	24,99		
н4185У	н4284У	20,00		

3. Сведения о характеристиках уточняемого земельного участка с кадастровым номером 23:42:0708005:987 :

№ п/п	Наименование характеристики земельного участка	Значение характеристики
1	2	3
1.	Адрес земельного участка	—
1.1.	Сведения о местоположении земельного участка (при отсутствии адреса) в структурированном в соответствии с федеральной информационной адресной системой виде	Российская Федерация, Краснодарский край, Ейский р-н, Ейск г, Лотос снт, д 1258
1.2.	Дополнительные сведения о местоположении земельного участка	—
2.	Площадь земельного участка ± величина погрешности определения (вычисления) площади (Р ± ΔР), м²	500 ± 8,00
3.	Формула, примененная для вычисления предельной погрешности определения площади земельного участка, с подставленными значениями и итоговые (вычисленные) значения	3,5*0,1*√(500) = 8
4.	Площадь земельного участка согласно сведениям Единого государственного реестра недвижимости (Ркад), м²	500,00
5.	Оценка расхождения Р и Ркад (Р - Ркад), м²	0
6.	Предельный минимальный и максимальный размеры земельного участка (Рмин и Рмакс), м²	Рмин = 300 Рмакс = —
7.	Вид (виды) разрешенного использования	Для садоводства
7.1.	Дополнительные сведения об использовании земельного участка	—
8.	Кадастровый или иной государственный учетный номер (инвентарный) здания, сооружения, объекта незавершенного строительства, расположенного на земельном участке	—
9.	Сведения о земельных участках (землях общего пользования, территории общего пользования), посредством которых обеспечивается доступ	23:42:0708005:4975

1	2	3
10.	Иные сведения	Установление границ производилось на основании сведений, содержащихся на чертеже садово-огороднического товарищества «с/т «Лотос»» с учетом фактической ситуации на местности. В результате уточнения описания местоположения границ ЗУ 23:42:0708005:987, площадь данного ЗУ не изменилась по сравнению со сведениями о площади, содержащимися в ЕГРН. Доступ к ЗУ обеспечивается посредством ЗУ с КН 23:42:0708005:4975, который является ЗУ общего назначения на территории ведения гражданами садоводства для собственных нужд.

4. Пояснения к сведениям об уточняемом земельном участке с кадастровым номером 23:42:0708005:987 :

1.	—

1. Сведения о характерных точках границ уточняемого земельного участка с кадастровым номером 23:42:0708005:986 :

Система координат МСК-23, зона 1 (23) Зона № 1

Обозначение характерных точек границ	Координаты, м				Метод определения координат	Формулы, примененные для расчета средней квадратической погрешности определения координат характерных точек границ (Mt), с подставленными в такие формулы значениями и итоговые (вычисленные) значения Mt, м	Описание закрепления точки
	содержатся в Едином государственном реестре недвижимости		определены в результате выполнения комплексных кадастровых работ				
	X	Y	X	Y			
1	2	3	4	5	6	7	8
н4409У	—	—	656 925,57	1 324 412,68	Метод спутниковых геодезических измерений (определений)	√(0,1^2 + 0,1^2) = 0,10	—
н4489У	—	—	656 925,89	1 324 437,68			
н4474У	—	—	656 905,89	1 324 437,94			
н4150У	—	—	656 905,57	1 324 412,94			
н4409У	—	—	656 925,57	1 324 412,68			

2. Сведения о частях границ уточняемого земельного участка с кадастровым номером 23:42:0708005:986 :

Обозначение части границ		Горизонтальное проложение (S), м	Описание прохождения части границ	Сведения о согласовании местоположения границ (согласовано/спорное)
от т.	до т.			
1	2	3	4	5

1	2	3	4	5
н4409У	н4489У	25,00	—	согласовано
н4489У	н4474У	20,00		
н4474У	н4150У	25,00		
н4150У	н4409У	20,00		

3. Сведения о характеристиках уточняемого земельного участка с кадастровым номером 23:42:0708005:986 :

№ п/п	Наименование характеристики земельного участка	Значение характеристики
1	2	3
1.	Адрес земельного участка	—
1.1.	Сведения о местоположении земельного участка (при отсутствии адреса) в структурированном в соответствии с федеральной информационной адресной системой виде	Российская Федерация, Краснодарский край, Ейский р-н, Ейск г, Лотос снт, д 1257
1.2.	Дополнительные сведения о местоположении земельного участка	—
2.	Площадь земельного участка ± величина погрешности определения (вычисления) площади (Р ± ΔР), м²	500 ± 8,00
3.	Формула, примененная для вычисления предельной погрешности определения площади земельного участка, с подставленными значениями и итоговые (вычисленные) значения	3,5*0,1*√(500) = 8
4.	Площадь земельного участка согласно сведениям Единого государственного реестра недвижимости (Ркад), м²	500,00
5.	Оценка расхождения Р и Ркад (Р - Ркад), м²	0
6.	Предельный минимальный и максимальный размеры земельного участка (Рмин и Рмакс), м²	Рмин = 300 Рмакс = —
7.	Вид (виды) разрешенного использования	Для садоводства
7.1.	Дополнительные сведения об использовании земельного участка	—
8.	Кадастровый или иной государственный учетный номер (инвентарный) здания, сооружения, объекта незавершенного строительства, расположенного на земельном участке	—
9.	Сведения о земельных участках (землях общего пользования, территории общего пользования), посредством которых обеспечивается доступ	23:42:0708005:4975

1	2	3
10.	Иные сведения	Установление границ производилось на основании сведений, содержащихся на чертеже садово-огороднического товарищества «с/т «Лотос»» с учетом фактической ситуации на местности. В результате уточнения описания местоположения границ ЗУ 23:42:0708005:986, площадь данного ЗУ не изменилась по сравнению со сведениями о площади, содержащимися в ЕГРН. Доступ к ЗУ обеспечивается посредством ЗУ с КН 23:42:0708005:4975, который является ЗУ общего назначения на территории ведения гражданами садоводства для собственных нужд.

4. Пояснения к сведениям об уточняемом земельном участке с кадастровым номером 23:42:0708005:986 :

1.	—

1. Сведения о характерных точках границ уточняемого земельного участка с кадастровым номером 23:42:0708005:985 :

Система координат МСК-23, зона 1 (23) Зона № 1

Обозначение характерных точек границ	Координаты, м				Метод определения координат	Формулы, примененные для расчета средней квадратической погрешности определения координат характерных точек границ (Mt), с подставленными в такие формулы значениями и итоговые (вычисленные) значения Mt, м	Описание закрепления точки
	содержатся в Едином государственном реестре недвижимости		определены в результате выполнения комплексных кадастровых работ				
	X	Y	X	Y			
1	2	3	4	5	6	7	8
н4488У	—	—	656 945,25	1 324 381,90	Метод спутниковых геодезических измерений (определений)	√(0,1^2 + 0,1^2) = 0,10	—
н4190У	—	—	656 945,57	1 324 406,87			
н3855У	—	—	656 925,58	1 324 407,16			
н4284У	—	—	656 925,26	1 324 382,16			
н4488У	—	—	656 945,25	1 324 381,90			

2. Сведения о частях границ уточняемого земельного участка с кадастровым номером 23:42:0708005:985 :

Обозначение части границ		Горизонтальное проложение (S), м	Описание прохождения части границ	Сведения о согласовании местоположения границ (согласовано/спорное)
от т.	до т.			
1	2	3	4	5

1	2	3	4	5
н4488У	н4190У	24,97	—	согласовано
н4190У	н3855У	19,99		
н3855У	н4284У	25,00		
н4284У	н4488У	19,99		

3. Сведения о характеристиках уточняемого земельного участка с кадастровым номером 23:42:0708005:985 :

№ п/п	Наименование характеристики земельного участка	Значение характеристики
1	2	3
1.	Адрес земельного участка	—
1.1.	Сведения о местоположении земельного участка (при отсутствии адреса) в структурированном в соответствии с федеральной информационной адресной системой виде	Российская Федерация, Краснодарский край, Ейский р-н, Ейск г, Лотос снт, д 1256
1.2.	Дополнительные сведения о местоположении земельного участка	—
2.	Площадь земельного участка ± величина погрешности определения (вычисления) площади (Р ± ΔР), м²	500 ± 8,00
3.	Формула, примененная для вычисления предельной погрешности определения площади земельного участка, с подставленными значениями и итоговые (вычисленные) значения	3,5*0,1*√(500) = 8
4.	Площадь земельного участка согласно сведениям Единого государственного реестра недвижимости (Ркад), м²	500,00
5.	Оценка расхождения Р и Ркад (Р - Ркад), м²	0
6.	Предельный минимальный и максимальный размеры земельного участка (Рмин и Рмакс), м²	Рмин = 300 Рмакс = —
7.	Вид (виды) разрешенного использования	Для садоводства
7.1.	Дополнительные сведения об использовании земельного участка	—
8.	Кадастровый или иной государственный учетный номер (инвентарный) здания, сооружения, объекта незавершенного строительства, расположенного на земельном участке	—
9.	Сведения о земельных участках (землях общего пользования, территории общего пользования), посредством которых обеспечивается доступ	23:42:0708005:4975

1	2	3
10.	Иные сведения	Установление границ производилось на основании сведений, содержащихся на чертеже садово-огороднического товарищества «с/т «Лотос»» с учетом фактической ситуации на местности. В результате уточнения описания местоположения границ ЗУ 23:42:0708005:985, площадь данного ЗУ не изменилась по сравнению со сведениями о площади, содержащимися в ЕГРН. Доступ к ЗУ обеспечивается посредством ЗУ с КН 23:42:0708005:4975, который является ЗУ общего назначения на территории ведения гражданами садоводства для собственных нужд.

4. Пояснения к сведениям об уточняемом земельном участке с кадастровым номером 23:42:0708005:985 :

1.	—

1. Сведения о характерных точках границ уточняемого земельного участка с кадастровым номером 23:42:0708005:982 :

Система координат МСК-23, зона 1 (23) Зона № 1

Обозначение характерных точек границ	Координаты, м				Метод определения координат	Формулы, примененные для расчета средней квадратической погрешности определения координат характерных точек границ (Mt), с подставленными в такие формулы значениями и итоговые (вычисленные) значения Mt, м	Описание закрепления точки
	содержатся в Едином государственном реестре недвижимости		определены в результате выполнения комплексных кадастровых работ				
	X	Y	X	Y			
1	2	3	4	5	6	7	8
930	—	—	656 985,24	1 324 381,36	Метод спутниковых геодезических измерений (определений)	0,10	—
н3852У	—	—	656 985,56	1 324 406,35		√(0,1^2 + 0,1^2) = 0,10	
н4089У	—	—	656 965,57	1 324 406,62			
н4279У	—	—	656 965,24	1 324 381,62			
930	—	—	656 985,24	1 324 381,36		0,10	

2. Сведения о частях границ уточняемого земельного участка с кадастровым номером 23:42:0708005:982 :

Обозначение части границ		Горизонтальное проложение (S), м	Описание прохождения части границ	Сведения о согласовании местоположения границ (согласовано/спорное)
от т.	до т.			
1	2	3	4	5

1	2	3	4	5
930	н3852У	24,99	—	согласовано
н3852У	н4089У	19,99		
н4089У	н4279У	25,00		
н4279У	930	20,00		

3. Сведения о характеристиках уточняемого земельного участка с кадастровым номером 23:42:0708005:982 :

№ п/п	Наименование характеристики земельного участка	Значение характеристики
1	2	3
1.	Адрес земельного участка	—
1.1.	Сведения о местоположении земельного участка (при отсутствии адреса) в структурированном в соответствии с федеральной информационной адресной системой виде	Российская Федерация, Краснодарский край, Ейский р-н, Ейск г, Лотос снт, д 1252
1.2.	Дополнительные сведения о местоположении земельного участка	—
2.	Площадь земельного участка ± величина погрешности определения (вычисления) площади (Р ± ΔР), м²	500 ± 8,00
3.	Формула, примененная для вычисления предельной погрешности определения площади земельного участка, с подставленными значениями и итоговые (вычисленные) значения	3,5*0,1*√(500) = 8
4.	Площадь земельного участка согласно сведениям Единого государственного реестра недвижимости (Ркад), м²	500,00
5.	Оценка расхождения Р и Ркад (Р - Ркад), м²	0
6.	Предельный минимальный и максимальный размеры земельного участка (Рмин и Рмакс), м²	Рмин = 300 Рмакс = —
7.	Вид (виды) разрешенного использования	Для садоводства
7.1.	Дополнительные сведения об использовании земельного участка	—
8.	Кадастровый или иной государственный учетный номер (инвентарный) здания, сооружения, объекта незавершенного строительства, расположенного на земельном участке	—
9.	Сведения о земельных участках (землях общего пользования, территории общего пользования), посредством которых обеспечивается доступ	23:42:0708005:4975

1	2	3
10.	Иные сведения	Установление границ производилось на основании сведений, содержащихся на чертеже садово-огороднического товарищества «с/т «Лотос»» с учетом фактической ситуации на местности. В результате уточнения описания местоположения границ ЗУ 23:42:0708005:982, площадь данного ЗУ не изменилась по сравнению со сведениями о площади, содержащимися в ЕГРН. Доступ к ЗУ обеспечивается посредством ЗУ с КН 23:42:0708005:4975, который является ЗУ общего назначения на территории ведения гражданами садоводства для собственных нужд.

4. Пояснения к сведениям об уточняемом земельном участке с кадастровым номером 23:42:0708005:982 :

1.	—

1. Сведения о характерных точках границ уточняемого земельного участка с кадастровым номером 23:42:0708005:979 :

Система координат МСК-23, зона 1 (23) Зона № 1

Обозначение характерных точек границ	Координаты, м				Метод определения координат	Формулы, примененные для расчета средней квадратической погрешности определения координат характерных точек границ (Mt), с подставленными в такие формулы значениями и итоговые (вычисленные) значения Mt, м	Описание закрепления точки
	содержатся в Едином государственном реестре недвижимости		определены в результате выполнения комплексных кадастровых работ				
	X	Y	X	Y			
1	2	3	4	5	6	7	8
н4366У	—	—	657 025,24	1 324 380,84	Метод спутниковых геодезических измерений (определений)	√(0,1^2 + 0,1^2) = 0,10	—
н3850У	—	—	657 025,56	1 324 405,84			
н3851У	—	—	657 005,56	1 324 406,09			
н4231У	—	—	657 005,24	1 324 381,10			
н4366У	—	—	657 025,24	1 324 380,84			

2. Сведения о частях границ уточняемого земельного участка с кадастровым номером 23:42:0708005:979 :

Обозначение части границ		Горизонтальное проложение (S), м	Описание прохождения части границ	Сведения о согласовании местоположения границ (согласовано/спорное)
от т.	до т.			
1	2	3	4	5

1	2	3	4	5
н4366У	н3850У	25,00	—	согласовано
н3850У	н3851У	20,00		
н3851У	н4231У	24,99		
н4231У	н4366У	20,00		

3. Сведения о характеристиках уточняемого земельного участка с кадастровым номером 23:42:0708005:979 :

№ п/п	Наименование характеристики земельного участка	Значение характеристики
1	2	3
1.	Адрес земельного участка	—
1.1.	Сведения о местоположении земельного участка (при отсутствии адреса) в структурированном в соответствии с федеральной информационной адресной системой виде	Российская Федерация, Краснодарский край, Ейский р-н, Ейск г, Лотос снт, д 1248
1.2.	Дополнительные сведения о местоположении земельного участка	—
2.	Площадь земельного участка ± величина погрешности определения (вычисления) площади (Р ± ΔР), м²	500 ± 8,00
3.	Формула, примененная для вычисления предельной погрешности определения площади земельного участка, с подставленными значениями и итоговые (вычисленные) значения	3,5*0,1*√(500) = 8
4.	Площадь земельного участка согласно сведениям Единого государственного реестра недвижимости (Ркад), м²	500,00
5.	Оценка расхождения Р и Ркад (Р - Ркад), м²	0
6.	Предельный минимальный и максимальный размеры земельного участка (Рмин и Рмакс), м²	Рмин = 300 Рмакс = —
7.	Вид (виды) разрешенного использования	Для садоводства
7.1.	Дополнительные сведения об использовании земельного участка	—
8.	Кадастровый или иной государственный учетный номер (инвентарный) здания, сооружения, объекта незавершенного строительства, расположенного на земельном участке	—
9.	Сведения о земельных участках (землях общего пользования, территории общего пользования), посредством которых обеспечивается доступ	23:42:0708005:4975

1	2	3
10.	Иные сведения	Установление границ производилось на основании сведений, содержащихся на чертеже садово-огороднического товарищества «с/т «Лотос»» с учетом фактической ситуации на местности. В результате уточнения описания местоположения границ ЗУ 23:42:0708005:979, площадь данного ЗУ не изменилась по сравнению со сведениями о площади, содержащимися в ЕГРН. Доступ к ЗУ обеспечивается посредством ЗУ с КН 23:42:0708005:4975, который является ЗУ общего назначения на территории ведения гражданами садоводства для собственных нужд.

4. Пояснения к сведениям об уточняемом земельном участке с кадастровым номером 23:42:0708005:979 :

1.	—

1. Сведения о характерных точках границ уточняемого земельного участка с кадастровым номером 23:42:0708005:978 :

Система координат МСК-23, зона 1 (23) Зона № 1

Обозначение характерных точек границ	Координаты, м				Метод определения координат	Формулы, примененные для расчета средней квадратической погрешности определения координат характерных точек границ (Mt), с подставленными в такие формулы значениями и итоговые (вычисленные) значения Mt, м	Описание закрепления точки
	содержатся в Едином государственном реестре недвижимости		определены в результате выполнения комплексных кадастровых работ				
	X	Y	X	Y			
1	2	3	4	5	6	7	8
н4300У	—	—	657 045,23	1 324 380,58	Метод спутниковых геодезических измерений (определений)	√(0,1^2 + 0,1^2) = 0,10	—
н3849У	—	—	657 045,55	1 324 405,55			
н3850У	—	—	657 025,56	1 324 405,84			
н4366У	—	—	657 025,24	1 324 380,84			
н4300У	—	—	657 045,23	1 324 380,58			

2. Сведения о частях границ уточняемого земельного участка с кадастровым номером 23:42:0708005:978 :

Обозначение части границ		Горизонтальное проложение (S), м	Описание прохождения части границ	Сведения о согласовании местоположения границ (согласовано/спорное)
от т.	до т.			
1	2	3	4	5

1	2	3	4	5
н4300У	н3849У	24,97	—	согласовано
н3849У	н3850У	19,99		
н3850У	н4366У	25,00		
н4366У	н4300У	19,99		

3. Сведения о характеристиках уточняемого земельного участка с кадастровым номером 23:42:0708005:978 :

№ п/п	Наименование характеристики земельного участка	Значение характеристики
1	2	3
1.	Адрес земельного участка	—
1.1.	Сведения о местоположении земельного участка (при отсутствии адреса) в структурированном в соответствии с федеральной информационной адресной системой виде	Российская Федерация, Краснодарский край, Ейский р-н, Ейск г, Лотос снт, д 1246
1.2.	Дополнительные сведения о местоположении земельного участка	—
2.	Площадь земельного участка ± величина погрешности определения (вычисления) площади (Р ± ΔР), м²	500 ± 8,00
3.	Формула, примененная для вычисления предельной погрешности определения площади земельного участка, с подставленными значениями и итоговые (вычисленные) значения	3,5*0,1*√(500) = 8
4.	Площадь земельного участка согласно сведениям Единого государственного реестра недвижимости (Ркад), м²	500,00
5.	Оценка расхождения Р и Ркад (Р - Ркад), м²	0
6.	Предельный минимальный и максимальный размеры земельного участка (Рмин и Рмакс), м²	Рмин = 300 Рмакс = —
7.	Вид (виды) разрешенного использования	Для ведения садоводства
7.1.	Дополнительные сведения об использовании земельного участка	—
8.	Кадастровый или иной государственный учетный номер (инвентарный) здания, сооружения, объекта незавершенного строительства, расположенного на земельном участке	—
9.	Сведения о земельных участках (землях общего пользования, территории общего пользования), посредством которых обеспечивается доступ	23:42:0708005:4975

1	2	3
10.	Иные сведения	Установление границ производилось на основании сведений, содержащихся на чертеже садово-огороднического товарищества «с/т «Лотос»» с учетом фактической ситуации на местности. В результате уточнения описания местоположения границ ЗУ 23:42:0708005:978, площадь данного ЗУ не изменилась по сравнению со сведениями о площади, содержащимися в ЕГРН. Доступ к ЗУ обеспечивается посредством ЗУ с КН 23:42:0708005:4975, который является ЗУ общего назначения на территории ведения гражданами садоводства для собственных нужд.

4. Пояснения к сведениям об уточняемом земельном участке с кадастровым номером 23:42:0708005:978 :

1.	—

1. Сведения о характерных точках границ уточняемого земельного участка с кадастровым номером 23:42:0708005:977 :

Система координат МСК-23, зона 1 (23) Зона № 1

Обозначение характерных точек границ	Координаты, м				Метод определения координат	Формулы, примененные для расчета средней квадратической погрешности определения координат характерных точек границ (Mt), с подставленными в такие формулы значениями и итоговые (вычисленные) значения Mt, м	Описание закрепления точки
	содержатся в Едином государственном реестре недвижимости		определены в результате выполнения комплексных кадастровых работ				
	X	Y	X	Y			
1	2	3	4	5	6	7	8
н4432У	—	—	657 045,57	1 324 411,12	Метод спутниковых геодезических измерений (определений)	√(0,1^2 + 0,1^2) = 0,10	—
н4223У	—	—	657 045,89	1 324 436,12			
н4163У	—	—	657 025,89	1 324 436,38			
н4130У	—	—	657 025,57	1 324 411,38			
н4432У	—	—	657 045,57	1 324 411,12			

2. Сведения о частях границ уточняемого земельного участка с кадастровым номером 23:42:0708005:977 :

Обозначение части границ		Горизонтальное проложение (S), м	Описание прохождения части границ	Сведения о согласовании местоположения границ (согласовано/спорное)
от т.	до т.			
1	2	3	4	5

1	2	3	4	5
н4432У	н4223У	25,00	—	согласовано
н4223У	н4163У	20,00		
н4163У	н4130У	25,00		
н4130У	н4432У	20,00		

3. Сведения о характеристиках уточняемого земельного участка с кадастровым номером 23:42:0708005:977 :

№ п/п	Наименование характеристики земельного участка	Значение характеристики
1	2	3
1.	Адрес земельного участка	—
1.1.	Сведения о местоположении земельного участка (при отсутствии адреса) в структурированном в соответствии с федеральной информационной адресной системой виде	Российская Федерация, Краснодарский край, Ейский р-н, Ейск г, Лотос снт, д 1245
1.2.	Дополнительные сведения о местоположении земельного участка	—
2.	Площадь земельного участка ± величина погрешности определения (вычисления) площади (Р ± ΔР), м²	500 ± 8,00
3.	Формула, примененная для вычисления предельной погрешности определения площади земельного участка, с подставленными значениями и итоговые (вычисленные) значения	3,5*0,1*√(500) = 8
4.	Площадь земельного участка согласно сведениям Единого государственного реестра недвижимости (Ркад), м²	500,00
5.	Оценка расхождения Р и Ркад (Р - Ркад), м²	0
6.	Предельный минимальный и максимальный размеры земельного участка (Рмин и Рмакс), м²	Рмин = 300 Рмакс = —
7.	Вид (виды) разрешенного использования	Для садоводства
7.1.	Дополнительные сведения об использовании земельного участка	—
8.	Кадастровый или иной государственный учетный номер (инвентарный) здания, сооружения, объекта незавершенного строительства, расположенного на земельном участке	—
9.	Сведения о земельных участках (землях общего пользования, территории общего пользования), посредством которых обеспечивается доступ	23:42:0708005:4975

1	2	3
10.	Иные сведения	Установление границ производилось на основании сведений, содержащихся на чертеже садово-огороднического товарищества «с/т «Лотос»» с учетом фактической ситуации на местности. В результате уточнения описания местоположения границ ЗУ 23:42:0708005:977, площадь данного ЗУ не изменилась по сравнению со сведениями о площади, содержащимися в ЕГРН. Доступ к ЗУ обеспечивается посредством ЗУ с КН 23:42:0708005:4975, который является ЗУ общего назначения на территории ведения гражданами садоводства для собственных нужд.

4. Пояснения к сведениям об уточняемом земельном участке с кадастровым номером 23:42:0708005:977 :

1.	—

1. Сведения о характерных точках границ уточняемого земельного участка с кадастровым номером 23:42:0708005:975 :

Система координат МСК-23, зона 1 (23) Зона № 1

Обозначение характерных точек границ	Координаты, м				Метод определения координат	Формулы, примененные для расчета средней квадратической погрешности определения координат характерных точек границ (Mt), с подставленными в такие формулы значениями и итоговые (вычисленные) значения Mt, м	Описание закрепления точки
	содержатся в Едином государственном реестре недвижимости		определены в результате выполнения комплексных кадастровых работ				
	X	Y	X	Y			
1	2	3	4	5	6	7	8
н4289У	—	—	657 085,21	1 324 380,03	Метод спутниковых геодезических измерений (определений)	√(0,1^2 + 0,1^2) = 0,10	—
н3847У	—	—	657 085,54	1 324 405,03			
н3848У	—	—	657 065,55	1 324 405,29			
н4339У	—	—	657 065,22	1 324 380,29			
н4289У	—	—	657 085,21	1 324 380,03			

2. Сведения о частях границ уточняемого земельного участка с кадастровым номером 23:42:0708005:975 :

Обозначение части границ		Горизонтальное проложение (S), м	Описание прохождения части границ	Сведения о согласовании местоположения границ (согласовано/спорное)
от т.	до т.			
1	2	3	4	5

1	2	3	4	5
н4289У	н3847У	25,00	—	согласовано
н3847У	н3848У	19,99		
н3848У	н4339У	25,00		
н4339У	н4289У	19,99		

3. Сведения о характеристиках уточняемого земельного участка с кадастровым номером 23:42:0708005:975 :

№ п/п	Наименование характеристики земельного участка	Значение характеристики
1	2	3
1.	Адрес земельного участка	—
1.1.	Сведения о местоположении земельного участка (при отсутствии адреса) в структурированном в соответствии с федеральной информационной адресной системой виде	Российская Федерация, Краснодарский край, Ейский р-н, Ейск г, Лотос снт, д 1242
1.2.	Дополнительные сведения о местоположении земельного участка	—
2.	Площадь земельного участка ± величина погрешности определения (вычисления) площади (Р ± ΔР), м²	500 ± 8,00
3.	Формула, примененная для вычисления предельной погрешности определения площади земельного участка, с подставленными значениями и итоговые (вычисленные) значения	3,5*0,1*√(500) = 8
4.	Площадь земельного участка согласно сведениям Единого государственного реестра недвижимости (Ркад), м²	500,00
5.	Оценка расхождения Р и Ркад (Р - Ркад), м²	0
6.	Предельный минимальный и максимальный размеры земельного участка (Рмин и Рмакс), м²	Рмин = 300 Рмакс = —
7.	Вид (виды) разрешенного использования	Для садоводства
7.1.	Дополнительные сведения об использовании земельного участка	—
8.	Кадастровый или иной государственный учетный номер (инвентарный) здания, сооружения, объекта незавершенного строительства, расположенного на земельном участке	—
9.	Сведения о земельных участках (землях общего пользования, территории общего пользования), посредством которых обеспечивается доступ	23:42:0708005:4975

1	2	3
10.	Иные сведения	Установление границ производилось на основании сведений, содержащихся на чертеже садово-огороднического товарищества «с/т «Лотос»» с учетом фактической ситуации на местности. В результате уточнения описания местоположения границ ЗУ 23:42:0708005:975, площадь данного ЗУ не изменилась по сравнению со сведениями о площади, содержащимися в ЕГРН. Доступ к ЗУ обеспечивается посредством ЗУ с КН 23:42:0708005:4975, который является ЗУ общего назначения на территории ведения гражданами садоводства для собственных нужд.

4. Пояснения к сведениям об уточняемом земельном участке с кадастровым номером 23:42:0708005:975 :

1.	—

1. Сведения о характерных точках границ уточняемого земельного участка с кадастровым номером 23:42:0708005:974 :

Система координат МСК-23, зона 1 (23) Зона № 1

Обозначение характерных точек границ	Координаты, м				Метод определения координат	Формулы, примененные для расчета средней квадратической погрешности определения координат характерных точек границ (Mt), с подставленными в такие формулы значениями и итоговые (вычисленные) значения Mt, м	Описание закрепления точки
	содержатся в Едином государственном реестре недвижимости		определены в результате выполнения комплексных кадастровых работ				
	X	Y	X	Y			
1	2	3	4	5	6	7	8
н4175У	—	—	657 105,21	1 324 379,77	Метод спутниковых геодезических измерений (определений)	√(0,1^2 + 0,1^2) = 0,10	—
н3846У	—	—	657 105,54	1 324 404,77			
н3847У	—	—	657 085,54	1 324 405,03			
н4289У	—	—	657 085,21	1 324 380,03			
н4175У	—	—	657 105,21	1 324 379,77			

2. Сведения о частях границ уточняемого земельного участка с кадастровым номером 23:42:0708005:974 :

Обозначение части границ		Горизонтальное проложение (S), м	Описание прохождения части границ	Сведения о согласовании местоположения границ (согласовано/спорное)
от т.	до т.			
1	2	3	4	5

1	2	3	4	5
н4175У	н3846У	25,00	—	согласовано
н3846У	н3847У	20,00		
н3847У	н4289У	25,00		
н4289У	н4175У	20,00		

3. Сведения о характеристиках уточняемого земельного участка с кадастровым номером 23:42:0708005:974 :

№ п/п	Наименование характеристики земельного участка	Значение характеристики
1	2	3
1.	Адрес земельного участка	—
1.1.	Сведения о местоположении земельного участка (при отсутствии адреса) в структурированном в соответствии с федеральной информационной адресной системой виде	Российская Федерация, Краснодарский край, Ейский р-н, Ейск г, Лотос снт, д 1240
1.2.	Дополнительные сведения о местоположении земельного участка	—
2.	Площадь земельного участка ± величина погрешности определения (вычисления) площади (Р ± ΔР), м²	500 ± 8,00
3.	Формула, примененная для вычисления предельной погрешности определения площади земельного участка, с подставленными значениями и итоговые (вычисленные) значения	3,5*0,1*√(500) = 8
4.	Площадь земельного участка согласно сведениям Единого государственного реестра недвижимости (Ркад), м²	500,00
5.	Оценка расхождения Р и Ркад (Р - Ркад), м²	0
6.	Предельный минимальный и максимальный размеры земельного участка (Рмин и Рмакс), м²	Рмин = 300 Рмакс = —
7.	Вид (виды) разрешенного использования	Для садоводства
7.1.	Дополнительные сведения об использовании земельного участка	—
8.	Кадастровый или иной государственный учетный номер (инвентарный) здания, сооружения, объекта незавершенного строительства, расположенного на земельном участке	—
9.	Сведения о земельных участках (землях общего пользования, территории общего пользования), посредством которых обеспечивается доступ	23:42:0708005:4975

1	2	3
10.	Иные сведения	Установление границ производилось на основании сведений, содержащихся на чертеже садово-огороднического товарищества «с/т «Лотос»» с учетом фактической ситуации на местности. В результате уточнения описания местоположения границ ЗУ 23:42:0708005:974, площадь данного ЗУ не изменилась по сравнению со сведениями о площади, содержащимися в ЕГРН. Доступ к ЗУ обеспечивается посредством ЗУ с КН 23:42:0708005:4975, который является ЗУ общего назначения на территории ведения гражданами садоводства для собственных нужд.

4. Пояснения к сведениям об уточняемом земельном участке с кадастровым номером 23:42:0708005:974 :

1.	—

1. Сведения о характерных точках границ уточняемого земельного участка с кадастровым номером 23:42:0708005:973 :

Система координат МСК-23, зона 1 (23) Зона № 1

Обозначение характерных точек границ	Координаты, м				Метод определения координат	Формулы, примененные для расчета средней квадратической погрешности определения координат характерных точек границ (Mt), с подставленными в такие формулы значениями и итоговые (вычисленные) значения Mt, м	Описание закрепления точки
	содержатся в Едином государственном реестре недвижимости		определены в результате выполнения комплексных кадастровых работ				
	X	Y	X	Y			
1	2	3	4	5	6	7	8
н3534У	—	—	657 105,43	1 324 409,81	Метод спутниковых геодезических измерений (определений)	√(0,1^2 + 0,1^2) = 0,10	—
1032	—	—	657 106,02	1 324 434,24		0,10	
н4105У	—	—	657 106,02	1 324 434,41		√(0,1^2 + 0,1^2) = 0,10	
н4424У	—	—	657 085,89	1 324 435,60			
н3533У	—	—	657 085,40	1 324 410,41			
н3534У	—	—	657 105,43	1 324 409,81			

2. Сведения о частях границ уточняемого земельного участка с кадастровым номером 23:42:0708005:973 :

Обозначение части границ		Горизонтальное проложение (S), м	Описание прохождения части границ	Сведения о согласовании местоположения границ (согласовано/спорное)
от т.	до т.			
1	2	3	4	5
н3534У	1032	24,44	—	согласовано
1032	н4105У	0,17		
н4105У	н4424У	20,17		
н4424У	н3533У	25,19		
н3533У	н3534У	20,04		

3. Сведения о характеристиках уточняемого земельного участка с кадастровым номером 23:42:0708005:973 :

№ п/п	Наименование характеристики земельного участка	Значение характеристики
1	2	3
1.	Адрес земельного участка	—
1.1.	Сведения о местоположении земельного участка (при отсутствии адреса) в структурированном в соответствии с федеральной информационной адресной системой виде	Российская Федерация, Краснодарский край, Ейский р-н, Ейск г, Лотос снт, д 1239
1.2.	Дополнительные сведения о местоположении земельного участка	—
2.	Площадь земельного участка ± величина погрешности определения (вычисления) площади (Р ± ΔР), м²	500 ± 8,00
3.	Формула, примененная для вычисления предельной погрешности определения площади земельного участка, с подставленными значениями и итоговые (вычисленные) значения	3,5*0,1*√(500) = 8
4.	Площадь земельного участка согласно сведениям Единого государственного реестра недвижимости (Ркад), м²	500,00
5.	Оценка расхождения Р и Ркад (Р - Ркад), м²	0
6.	Предельный минимальный и максимальный размеры земельного участка (Рмин и Рмакс), м²	Рмин = 300 Рмакс = —
7.	Вид (виды) разрешенного использования	Для садоводства
7.1.	Дополнительные сведения об использовании земельного участка	—
8.	Кадастровый или иной государственный учетный номер (инвентарный) здания, сооружения, объекта незавершенного строительства, расположенного на земельном участке	—

1	2	3
9.	Сведения о земельных участках (землях общего пользования, территории общего пользования), посредством которых обеспечивается доступ	23:42:0708005:4975
10.	Иные сведения	Установление границ производилось на основании сведений, содержащихся на чертеже садово-огороднического товарищества «с/т «Лотос»» с учетом фактической ситуации на местности. В результате уточнения описания местоположения границ ЗУ 23:42:0708005:973, площадь данного ЗУ не изменилась по сравнению со сведениями о площади, содержащимися в ЕГРН. Доступ к ЗУ обеспечивается посредством ЗУ с КН 23:42:0708005:4975, который является ЗУ общего назначения на территории ведения гражданами садоводства для собственных нужд.

4. Пояснения к сведениям об уточняемом земельном участке с кадастровым номером 23:42:0708005:973 :

1.	—

1. Сведения о характерных точках границ уточняемого земельного участка с кадастровым номером 23:42:0708005:972 :

Система координат МСК-23, зона 1 (23) Зона № 1

Обозначение характерных точек границ	Координаты, м				Метод определения координат	Формулы, примененные для расчета средней квадратической погрешности определения координат характерных точек границ (Mt), с подставленными в такие формулы значениями и итоговые (вычисленные) значения Mt, м	Описание закрепления точки
	содержатся в Едином государственном реестре недвижимости		определены в результате выполнения комплексных кадастровых работ				
	X	Y	X	Y			
1	2	3	4	5	6	7	8
н4325У	—	—	657 125,21	1 324 379,52	Метод спутниковых геодезических измерений (определений)	√(0,1^2 + 0,1^2) = 0,10	—
н3845У	—	—	657 125,54	1 324 404,52			
н3846У	—	—	657 105,54	1 324 404,77			
н4175У	—	—	657 105,21	1 324 379,77			
н4325У	—	—	657 125,21	1 324 379,52			

2. Сведения о частях границ уточняемого земельного участка с кадастровым номером 23:42:0708005:972 :

Обозначение части границ		Горизонтальное проложение (S), м	Описание прохождения части границ	Сведения о согласовании местоположения границ (согласовано/спорное)
от т.	до т.			
1	2	3	4	5
н4325У	н3845У	25,00	—	согласовано
н3845У	н3846У	20,00		
н3846У	н4175У	25,00		
н4175У	н4325У	20,00		

3. Сведения о характеристиках уточняемого земельного участка с кадастровым номером 23:42:0708005:972 :

№ п/п	Наименование характеристики земельного участка	Значение характеристики
1	2	3
1.	Адрес земельного участка	—
1.1.	Сведения о местоположении земельного участка (при отсутствии адреса) в структурированном в соответствии с федеральной информационной адресной системой виде	Российская Федерация, Краснодарский край, Ейский р-н, Ейск г, Лотос снт, д 1238
1.2.	Дополнительные сведения о местоположении земельного участка	—
2.	Площадь земельного участка ± величина погрешности определения (вычисления) площади (Р ± ΔР), м²	500 ± 8,00
3.	Формула, примененная для вычисления предельной погрешности определения площади земельного участка, с подставленными значениями и итоговые (вычисленные) значения	3,5*0,1*√(500) = 8
4.	Площадь земельного участка согласно сведениям Единого государственного реестра недвижимости (Ркад), м²	500,00
5.	Оценка расхождения Р и Ркад (Р - Ркад), м²	0
6.	Предельный минимальный и максимальный размеры земельного участка (Рмин и Рмакс), м²	Рмин = 300 Рмакс = —
7.	Вид (виды) разрешенного использования	Для садоводства
7.1.	Дополнительные сведения об использовании земельного участка	—
8.	Кадастровый или иной государственный учетный номер (инвентарный) здания, сооружения, объекта незавершенного строительства, расположенного на земельном участке	—
9.	Сведения о земельных участках (землях общего пользования, территории общего пользования), посредством которых обеспечивается доступ	23:42:0708005:4975

1	2	3
10.	Иные сведения	Установление границ производилось на основании сведений, содержащихся на чертеже садово-огороднического товарищества «с/т «Лотос»» с учетом фактической ситуации на местности. В результате уточнения описания местоположения границ ЗУ 23:42:0708005:972, площадь данного ЗУ не изменилась по сравнению со сведениями о площади, содержащимися в ЕГРН. Доступ к ЗУ обеспечивается посредством ЗУ с КН 23:42:0708005:4975, который является ЗУ общего назначения на территории ведения гражданами садоводства для собственных нужд.

4. Пояснения к сведениям об уточняемом земельном участке с кадастровым номером 23:42:0708005:972 :

1.	—

1. Сведения о характерных точках границ уточняемого земельного участка с кадастровым номером 23:42:0708005:971 :

Система координат МСК-23, зона 1 (23) Зона № 1

Обозначение характерных точек границ	Координаты, м				Метод определения координат	Формулы, примененные для расчета средней квадратической погрешности определения координат характерных точек границ (Mt), с подставленными в такие формулы значениями и итоговые (вычисленные) значения Mt, м	Описание закрепления точки
	содержатся в Едином государственном реестре недвижимости		определены в результате выполнения комплексных кадастровых работ				
	X	Y	X	Y			
1	2	3	4	5	6	7	8
н4345У	—	—	657 126,20	1 324 409,50	Метод спутниковых геодезических измерений (определений)	√(0,1^2 + 0,1^2) = 0,10	—
1029	—	—	657 126,02	1 324 434,09		0,10	
1032	—	—	657 106,02	1 324 434,24			
н3534У	—	—	657 105,43	1 324 409,81		√(0,1^2 + 0,1^2) = 0,10	
н4345У	—	—	657 126,20	1 324 409,50			

2. Сведения о частях границ уточняемого земельного участка с кадастровым номером 23:42:0708005:971 :

Обозначение части границ		Горизонтальное проложение (S), м	Описание прохождения части границ	Сведения о согласовании местоположения границ (согласовано/спорное)
от т.	до т.			
1	2	3	4	5

1	2	3	4	5
н4345У	1029	24,59	—	согласовано
1029	1032	20,00		
1032	н3534У	24,44		
н3534У	н4345У	20,77		

3. Сведения о характеристиках уточняемого земельного участка с кадастровым номером 23:42:0708005:971 :

№ п/п	Наименование характеристики земельного участка	Значение характеристики
1	2	3
1.	Адрес земельного участка	—
1.1.	Сведения о местоположении земельного участка (при отсутствии адреса) в структурированном в соответствии с федеральной информационной адресной системой виде	Российская Федерация, Краснодарский край, Ейский р-н, Ейск г, Лотос снт, д 1237
1.2.	Дополнительные сведения о местоположении земельного участка	—
2.	Площадь земельного участка ± величина погрешности определения (вычисления) площади (Р ± ΔР), м²	500 ± 8,00
3.	Формула, примененная для вычисления предельной погрешности определения площади земельного участка, с подставленными значениями и итоговые (вычисленные) значения	3,5*0,1*√(500) = 8
4.	Площадь земельного участка согласно сведениям Единого государственного реестра недвижимости (Ркад), м²	500,00
5.	Оценка расхождения Р и Ркад (Р - Ркад), м²	0
6.	Предельный минимальный и максимальный размеры земельного участка (Рмин и Рмакс), м²	Рмин = 300 Рмакс = —
7.	Вид (виды) разрешенного использования	Для садоводства
7.1.	Дополнительные сведения об использовании земельного участка	—
8.	Кадастровый или иной государственный учетный номер (инвентарный) здания, сооружения, объекта незавершенного строительства, расположенного на земельном участке	—
9.	Сведения о земельных участках (землях общего пользования, территории общего пользования), посредством которых обеспечивается доступ	23:42:0708005:4975

1	2	3
10.	Иные сведения	Установление границ производилось на основании сведений, содержащихся на чертеже садово-огороднического товарищества «с/т «Лотос»» с учетом фактической ситуации на местности. В результате уточнения описания местоположения границ ЗУ 23:42:0708005:971, площадь данного ЗУ не изменилась по сравнению со сведениями о площади, содержащимися в ЕГРН. Доступ к ЗУ обеспечивается посредством ЗУ с КН 23:42:0708005:4975, который является ЗУ общего назначения на территории ведения гражданами садоводства для собственных нужд.

4. Пояснения к сведениям об уточняемом земельном участке с кадастровым номером 23:42:0708005:971 :

1.	—

1. Сведения о характерных точках границ уточняемого земельного участка с кадастровым номером 23:42:0708005:970 :

Система координат МСК-23, зона 1 (23) Зона № 1

Обозначение характерных точек границ	Координаты, м				Метод определения координат	Формулы, примененные для расчета средней квадратической погрешности определения координат характерных точек границ (Mt), с подставленными в такие формулы значениями и итоговые (вычисленные) значения Mt, м	Описание закрепления точки
	содержатся в Едином государственном реестре недвижимости		определены в результате выполнения комплексных кадастровых работ				
	X	Y	X	Y			
1	2	3	4	5	6	7	8
н4476У	—	—	657 145,20	1 324 379,23	Метод спутниковых геодезических измерений (определений)	√(0,1^2 + 0,1^2) = 0,10	—
н3844У	—	—	657 145,53	1 324 404,23			
н3845У	—	—	657 125,54	1 324 404,52			
н4325У	—	—	657 125,21	1 324 379,52			
н4476У	—	—	657 145,20	1 324 379,23			

2. Сведения о частях границ уточняемого земельного участка с кадастровым номером 23:42:0708005:970 :

Обозначение части границ		Горизонтальное проложение (S), м	Описание прохождения части границ	Сведения о согласовании местоположения границ (согласовано/спорное)
от т.	до т.			
1	2	3	4	5

1	2	3	4	5
н4476У	н3844У	25,00	—	согласовано
н3844У	н3845У	19,99		
н3845У	н4325У	25,00		
н4325У	н4476У	19,99		

3. Сведения о характеристиках уточняемого земельного участка с кадастровым номером 23:42:0708005:970 :

№ п/п	Наименование характеристики земельного участка	Значение характеристики
1	2	3
1.	Адрес земельного участка	—
1.1.	Сведения о местоположении земельного участка (при отсутствии адреса) в структурированном в соответствии с федеральной информационной адресной системой виде	Российская Федерация, Краснодарский край, Ейский р-н, Ейск г, Лотос снт, д 1236
1.2.	Дополнительные сведения о местоположении земельного участка	—
2.	Площадь земельного участка ± величина погрешности определения (вычисления) площади (Р ± ΔР), м²	500 ± 8,00
3.	Формула, примененная для вычисления предельной погрешности определения площади земельного участка, с подставленными значениями и итоговые (вычисленные) значения	3,5*0,1*√(500) = 8
4.	Площадь земельного участка согласно сведениям Единого государственного реестра недвижимости (Ркад), м²	500,00
5.	Оценка расхождения Р и Ркад (Р - Ркад), м²	0
6.	Предельный минимальный и максимальный размеры земельного участка (Рмин и Рмакс), м²	Рмин = 300 Рмакс = —
7.	Вид (виды) разрешенного использования	Для садоводства
7.1.	Дополнительные сведения об использовании земельного участка	—
8.	Кадастровый или иной государственный учетный номер (инвентарный) здания, сооружения, объекта незавершенного строительства, расположенного на земельном участке	—
9.	Сведения о земельных участках (землях общего пользования, территории общего пользования), посредством которых обеспечивается доступ	23:42:0708005:4975

1	2	3
10.	Иные сведения	Установление границ производилось на основании сведений, содержащихся на чертеже садово-огороднического товарищества «с/т «Лотос»» с учетом фактической ситуации на местности. В результате уточнения описания местоположения границ ЗУ 23:42:0708005:970, площадь данного ЗУ не изменилась по сравнению со сведениями о площади, содержащимися в ЕГРН. Доступ к ЗУ обеспечивается посредством ЗУ с КН 23:42:0708005:4975, который является ЗУ общего назначения на территории ведения гражданами садоводства для собственных нужд.

4. Пояснения к сведениям об уточняемом земельном участке с кадастровым номером 23:42:0708005:970 :

1.	—

1. Сведения о характерных точках границ уточняемого земельного участка с кадастровым номером 23:42:0708005:969 :

Система координат МСК-23, зона 1 (23) Зона № 1

Обозначение характерных точек границ	Координаты, м				Метод определения координат	Формулы, примененные для расчета средней квадратической погрешности определения координат характерных точек границ (Mt), с подставленными в такие формулы значениями и итоговые (вычисленные) значения Mt, м	Описание закрепления точки
	содержатся в Едином государственном реестре недвижимости		определены в результате выполнения комплексных кадастровых работ				
	X	Y	X	Y			
1	2	3	4	5	6	7	8
н4165У	—	—	657 146,18	1 324 409,64	Метод спутниковых геодезических измерений (определений)	√(0,1^2 + 0,1^2) = 0,10	—
н4462У	—	—	657 146,11	1 324 434,82			
н4254У	—	—	657 146,02	1 324 434,82			
н4365У	—	—	657 126,02	1 324 434,26			
1029	—	—	657 126,02	1 324 434,09		0,10	
н4345У	—	—	657 126,20	1 324 409,50		√(0,1^2 + 0,1^2) = 0,10	
н4165У	—	—	657 146,18	1 324 409,64			

2. Сведения о частях границ уточняемого земельного участка с кадастровым номером 23:42:0708005:969 :

Обозначение части границ		Горизонтальное проложение (S), м	Описание прохождения части границ	Сведения о согласовании местоположения границ (согласовано/спорное)
от т.	до т.			
1	2	3	4	5
н4165У	н4462У	25,18	—	согласовано
н4462У	н4254У	0,09		
н4254У	н4365У	20,01		
н4365У	1029	0,17		
1029	н4345У	24,59		
н4345У	н4165У	19,98		

3. Сведения о характеристиках уточняемого земельного участка с кадастровым номером 23:42:0708005:969 :

№ п/п	Наименование характеристики земельного участка	Значение характеристики
1	2	3
1.	Адрес земельного участка	—
1.1.	Сведения о местоположении земельного участка (при отсутствии адреса) в структурированном в соответствии с федеральной информационной адресной системой виде	Российская Федерация, Краснодарский край, Ейский р-н, Ейск г, Лотос снт, д 1235
1.2.	Дополнительные сведения о местоположении земельного участка	—
2.	Площадь земельного участка ± величина погрешности определения (вычисления) площади (Р ± ΔР), м²	500 ± 8,00
3.	Формула, примененная для вычисления предельной погрешности определения площади земельного участка, с подставленными значениями и итоговые (вычисленные) значения	3,5*0,1*√(500) = 8
4.	Площадь земельного участка согласно сведениям Единого государственного реестра недвижимости (Ркад), м²	500,00
5.	Оценка расхождения Р и Ркад (Р - Ркад), м²	0
6.	Предельный минимальный и максимальный размеры земельного участка (Рмин и Рмакс), м²	Рмин = 300 Рмакс = —
7.	Вид (виды) разрешенного использования	Для садоводства
7.1.	Дополнительные сведения об использовании земельного участка	—
8.	Кадастровый или иной государственный учетный номер (инвентарный) здания, сооружения, объекта незавершенного строительства, расположенного на земельном участке	—

1	2	3
9.	Сведения о земельных участках (землях общего пользования, территории общего пользования), посредством которых обеспечивается доступ	23:42:0708005:4975
10.	Иные сведения	Установление границ производилось на основании сведений, содержащихся на чертеже садово-огороднического товарищества «с/т «Лотос»» с учетом фактической ситуации на местности. В результате уточнения описания местоположения границ ЗУ 23:42:0708005:969, площадь данного ЗУ не изменилась по сравнению со сведениями о площади, содержащимися в ЕГРН. Доступ к ЗУ обеспечивается посредством ЗУ с КН 23:42:0708005:4975, который является ЗУ общего назначения на территории ведения гражданами садоводства для собственных нужд.

4. Пояснения к сведениям об уточняемом земельном участке с кадастровым номером 23:42:0708005:969 :

1.	—

1. Сведения о характерных точках границ уточняемого земельного участка с кадастровым номером 23:42:0708005:967 :

Система координат МСК-23, зона 1 (23) Зона № 1

Обозначение характерных точек границ	Координаты, м				Метод определения координат	Формулы, примененные для расчета средней квадратической погрешности определения координат характерных точек границ (Mt), с подставленными в такие формулы значениями и итоговые (вычисленные) значения Mt, м	Описание закрепления точки
	содержатся в Едином государственном реестре недвижимости		определены в результате выполнения комплексных кадастровых работ				
	X	Y	X	Y			
1	2	3	4	5	6	7	8
н4278У	—	—	657 185,19	1 324 378,71	Метод спутниковых геодезических измерений (определений)	√(0,1^2 + 0,1^2) = 0,10	—
н3842У	—	—	657 185,52	1 324 403,71			
н3843У	—	—	657 165,53	1 324 403,97			
н4433У	—	—	657 165,20	1 324 378,98			
н4278У	—	—	657 185,19	1 324 378,71			

2. Сведения о частях границ уточняемого земельного участка с кадастровым номером 23:42:0708005:967 :

Обозначение части границ		Горизонтальное проложение (S), м	Описание прохождения части границ	Сведения о согласовании местоположения границ (согласовано/спорное)
от т.	до т.			
1	2	3	4	5
н4278У	н3842У	25,00	—	согласовано
н3842У	н3843У	19,99		
н3843У	н4433У	24,99		
н4433У	н4278У	19,99		

3. Сведения о характеристиках уточняемого земельного участка с кадастровым номером 23:42:0708005:967 :

№ п/п	Наименование характеристики земельного участка	Значение характеристики
1	2	3
1.	Адрес земельного участка	—
1.1.	Сведения о местоположении земельного участка (при отсутствии адреса) в структурированном в соответствии с федеральной информационной адресной системой виде	Российская Федерация, Краснодарский край, Ейский р-н, Ейск г, Лотос снт, д 1232
1.2.	Дополнительные сведения о местоположении земельного участка	—
2.	Площадь земельного участка ± величина погрешности определения (вычисления) площади (Р ± ΔР), м²	500 ± 8,00
3.	Формула, примененная для вычисления предельной погрешности определения площади земельного участка, с подставленными значениями и итоговые (вычисленные) значения	3,5*0,1*√(500) = 8
4.	Площадь земельного участка согласно сведениям Единого государственного реестра недвижимости (Ркад), м²	500,00
5.	Оценка расхождения Р и Ркад (Р - Ркад), м²	0
6.	Предельный минимальный и максимальный размеры земельного участка (Рмин и Рмакс), м²	Рмин = 300 Рмакс = —
7.	Вид (виды) разрешенного использования	Для садоводства
7.1.	Дополнительные сведения об использовании земельного участка	—
8.	Кадастровый или иной государственный учетный номер (инвентарный) здания, сооружения, объекта незавершенного строительства, расположенного на земельном участке	—
9.	Сведения о земельных участках (землях общего пользования, территории общего пользования), посредством которых обеспечивается доступ	23:42:0708005:4975

1	2	3
10.	Иные сведения	Установление границ производилось на основании сведений, содержащихся на чертеже садово-огороднического товарищества «с/т «Лотос»» с учетом фактической ситуации на местности. В результате уточнения описания местоположения границ ЗУ 23:42:0708005:967, площадь данного ЗУ не изменилась по сравнению со сведениями о площади, содержащимися в ЕГРН. Доступ к ЗУ обеспечивается посредством ЗУ с КН 23:42:0708005:4975, который является ЗУ общего назначения на территории ведения гражданами садоводства для собственных нужд.

4. Пояснения к сведениям об уточняемом земельном участке с кадастровым номером 23:42:0708005:967 :

1.	—

1. Сведения о характерных точках границ уточняемого земельного участка с кадастровым номером 23:42:0708005:966 :

Система координат МСК-23, зона 1 (23) Зона № 1

Обозначение характерных точек границ	Координаты, м				Метод определения координат	Формулы, примененные для расчета средней квадратической погрешности определения координат характерных точек границ (Mt), с подставленными в такие формулы значениями и итоговые (вычисленные) значения Mt, м	Описание закрепления точки
	содержатся в Едином государственном реестре недвижимости		определены в результате выполнения комплексных кадастровых работ				
	X	Y	X	Y			
1	2	3	4	5	6	7	8
н4402У	—	—	657 185,70	1 324 409,30	Метод спутниковых геодезических измерений (определений)	√(0,1^2 + 0,1^2) = 0,10	—
н4095У	—	—	657 186,02	1 324 434,30			
н4430У	—	—	657 166,02	1 324 434,56			
н3537У	—	—	657 165,90	1 324 409,30			
н4402У	—	—	657 185,70	1 324 409,30			

2. Сведения о частях границ уточняемого земельного участка с кадастровым номером 23:42:0708005:966 :

Обозначение части границ		Горизонтальное проложение (S), м	Описание прохождения части границ	Сведения о согласовании местоположения границ (согласовано/спорное)
от т.	до т.			
1	2	3	4	5

1	2	3	4	5
н4402У	н4095У	25,00	—	согласовано
н4095У	н4430У	20,00		
н4430У	н3537У	25,26		
н3537У	н4402У	19,80		

3. Сведения о характеристиках уточняемого земельного участка с кадастровым номером 23:42:0708005:966 :

№ п/п	Наименование характеристики земельного участка	Значение характеристики
1	2	3
1.	Адрес земельного участка	—
1.1.	Сведения о местоположении земельного участка (при отсутствии адреса) в структурированном в соответствии с федеральной информационной адресной системой виде	Российская Федерация, Краснодарский край, Ейский р-н, Ейск г, Лотос снт, д 1231
1.2.	Дополнительные сведения о местоположении земельного участка	—
2.	Площадь земельного участка ± величина погрешности определения (вычисления) площади (Р ± ΔР), м²	500 ± 8,00
3.	Формула, примененная для вычисления предельной погрешности определения площади земельного участка, с подставленными значениями и итоговые (вычисленные) значения	3,5*0,1*√(500) = 8
4.	Площадь земельного участка согласно сведениям Единого государственного реестра недвижимости (Ркад), м²	500,00
5.	Оценка расхождения Р и Ркад (Р - Ркад), м²	0
6.	Предельный минимальный и максимальный размеры земельного участка (Рмин и Рмакс), м²	Рмин = 300 Рмакс = —
7.	Вид (виды) разрешенного использования	Для садоводства
7.1.	Дополнительные сведения об использовании земельного участка	—
8.	Кадастровый или иной государственный учетный номер (инвентарный) здания, сооружения, объекта незавершенного строительства, расположенного на земельном участке	—
9.	Сведения о земельных участках (землях общего пользования, территории общего пользования), посредством которых обеспечивается доступ	23:42:0708005:4975

1	2	3
10.	Иные сведения	Установление границ производилось на основании сведений, содержащихся на чертеже садово-огороднического товарищества «с/т «Лотос»» с учетом фактической ситуации на местности. В результате уточнения описания местоположения границ ЗУ 23:42:0708005:966, площадь данного ЗУ не изменилась по сравнению со сведениями о площади, содержащимися в ЕГРН. Доступ к ЗУ обеспечивается посредством ЗУ с КН 23:42:0708005:4975, который является ЗУ общего назначения на территории ведения гражданами садоводства для собственных нужд.

4. Пояснения к сведениям об уточняемом земельном участке с кадастровым номером 23:42:0708005:966 :

1.	—

1. Сведения о характерных точках границ уточняемого земельного участка с кадастровым номером 23:42:0708005:965 :

Система координат МСК-23, зона 1 (23) Зона № 1

Обозначение характерных точек границ	Координаты, м				Метод определения координат	Формулы, примененные для расчета средней квадратической погрешности определения координат характерных точек границ (Mt), с подставленными в такие формулы значениями и итоговые (вычисленные) значения Mt, м	Описание закрепления точки
	содержатся в Едином государственном реестре недвижимости		определены в результате выполнения комплексных кадастровых работ				
	X	Y	X	Y			
1	2	3	4	5	6	7	8
н4307У	—	—	657 205,19	1 324 378,45	Метод спутниковых геодезических измерений (определений)	√(0,1^2 + 0,1^2) = 0,10	—
н3841У	—	—	657 205,52	1 324 403,45			
н3842У	—	—	657 185,52	1 324 403,71			
н4278У	—	—	657 185,19	1 324 378,71			
н4307У	—	—	657 205,19	1 324 378,45			

2. Сведения о частях границ уточняемого земельного участка с кадастровым номером 23:42:0708005:965 :

Обозначение части границ		Горизонтальное проложение (S), м	Описание прохождения части границ	Сведения о согласовании местоположения границ (согласовано/спорное)
от т.	до т.			
1	2	3	4	5

1	2	3	4	5
н4307У	н3841У	25,00	—	согласовано
н3841У	н3842У	20,00		
н3842У	н4278У	25,00		
н4278У	н4307У	20,00		

3. Сведения о характеристиках уточняемого земельного участка с кадастровым номером 23:42:0708005:965 :

№ п/п	Наименование характеристики земельного участка	Значение характеристики
1	2	3
1.	Адрес земельного участка	—
1.1.	Сведения о местоположении земельного участка (при отсутствии адреса) в структурированном в соответствии с федеральной информационной адресной системой виде	Российская Федерация, Краснодарский край, Ейский р-н, Ейск г, Лотос снт, д 1230
1.2.	Дополнительные сведения о местоположении земельного участка	—
2.	Площадь земельного участка ± величина погрешности определения (вычисления) площади (Р ± ΔР), м²	500 ± 8,00
3.	Формула, примененная для вычисления предельной погрешности определения площади земельного участка, с подставленными значениями и итоговые (вычисленные) значения	3,5*0,1*√(500) = 8
4.	Площадь земельного участка согласно сведениям Единого государственного реестра недвижимости (Ркад), м²	500,00
5.	Оценка расхождения Р и Ркад (Р - Ркад), м²	0
6.	Предельный минимальный и максимальный размеры земельного участка (Рмин и Рмакс), м²	Рмин = 300 Рмакс = —
7.	Вид (виды) разрешенного использования	Для садоводства
7.1.	Дополнительные сведения об использовании земельного участка	—
8.	Кадастровый или иной государственный учетный номер (инвентарный) здания, сооружения, объекта незавершенного строительства, расположенного на земельном участке	—
9.	Сведения о земельных участках (землях общего пользования, территории общего пользования), посредством которых обеспечивается доступ	23:42:0708005:4975

1	2	3
10.	Иные сведения	Установление границ производилось на основании сведений, содержащихся на чертеже садово-огороднического товарищества «с/т «Лотос»» с учетом фактической ситуации на местности. В результате уточнения описания местоположения границ ЗУ 23:42:0708005:965, площадь данного ЗУ не изменилась по сравнению со сведениями о площади, содержащимися в ЕГРН. Доступ к ЗУ обеспечивается посредством ЗУ с КН 23:42:0708005:4975, который является ЗУ общего назначения на территории ведения гражданами садоводства для собственных нужд.

4. Пояснения к сведениям об уточняемом земельном участке с кадастровым номером 23:42:0708005:965 :

1.	—

1. Сведения о характерных точках границ уточняемого земельного участка с кадастровым номером 23:42:0708005:958 :

Система координат МСК-23, зона 1 (23) Зона № 1

Обозначение характерных точек границ	Координаты, м				Метод определения координат	Формулы, примененные для расчета средней квадратической погрешности определения координат характерных точек границ (Mt), с подставленными в такие формулы значениями и итоговые (вычисленные) значения Mt, м	Описание закрепления точки
	содержатся в Едином государственном реестре недвижимости		определены в результате выполнения комплексных кадастровых работ				
	X	Y	X	Y			
1	2	3	4	5	6	7	8
н4265У	—	—	657 265,70	1 324 408,26	Метод спутниковых геодезических измерений (определений)	√(0,1^2 + 0,1^2) = 0,10	—
н4071У	—	—	657 266,02	1 324 433,26			
н4370У	—	—	657 246,02	1 324 433,52			
н4213У	—	—	657 245,70	1 324 408,52			
н4265У	—	—	657 265,70	1 324 408,26			

2. Сведения о частях границ уточняемого земельного участка с кадастровым номером 23:42:0708005:958 :

Обозначение части границ		Горизонтальное проложение (S), м	Описание прохождения части границ	Сведения о согласовании местоположения границ (согласовано/спорное)
от т.	до т.			
1	2	3	4	5

1	2	3	4	5
н4265У	н4071У	25,00	—	согласовано
н4071У	н4370У	20,00		
н4370У	н4213У	25,00		
н4213У	н4265У	20,00		

3. Сведения о характеристиках уточняемого земельного участка с кадастровым номером 23:42:0708005:958 :

№ п/п	Наименование характеристики земельного участка	Значение характеристики
1	2	3
1.	Адрес земельного участка	—
1.1.	Сведения о местоположении земельного участка (при отсутствии адреса) в структурированном в соответствии с федеральной информационной адресной системой виде	Российская Федерация, Краснодарский край, Ейский р-н, Ейск г, Лотос снт, д 1223
1.2.	Дополнительные сведения о местоположении земельного участка	—
2.	Площадь земельного участка ± величина погрешности определения (вычисления) площади (Р ± ΔР), м²	500 ± 8,00
3.	Формула, примененная для вычисления предельной погрешности определения площади земельного участка, с подставленными значениями и итоговые (вычисленные) значения	3,5*0,1*√(500) = 8
4.	Площадь земельного участка согласно сведениям Единого государственного реестра недвижимости (Ркад), м²	500,00
5.	Оценка расхождения Р и Ркад (Р - Ркад), м²	0
6.	Предельный минимальный и максимальный размеры земельного участка (Рмин и Рмакс), м²	Рмин = 300 Рмакс = —
7.	Вид (виды) разрешенного использования	Для садоводства
7.1.	Дополнительные сведения об использовании земельного участка	—
8.	Кадастровый или иной государственный учетный номер (инвентарный) здания, сооружения, объекта незавершенного строительства, расположенного на земельном участке	—
9.	Сведения о земельных участках (землях общего пользования, территории общего пользования), посредством которых обеспечивается доступ	23:42:0708005:4975

1	2	3
10.	Иные сведения	Установление границ производилось на основании сведений, содержащихся на чертеже садово-огороднического товарищества «с/т «Лотос»» с учетом фактической ситуации на местности. В результате уточнения описания местоположения границ ЗУ 23:42:0708005:958, площадь данного ЗУ не изменилась по сравнению со сведениями о площади, содержащимися в ЕГРН. Доступ к ЗУ обеспечивается посредством ЗУ с КН 23:42:0708005:4975, который является ЗУ общего назначения на территории ведения гражданами садоводства для собственных нужд.

4. Пояснения к сведениям об уточняемом земельном участке с кадастровым номером 23:42:0708005:958 :

1.	—

1. Сведения о характерных точках границ уточняемого земельного участка с кадастровым номером 23:42:0708005:957 :

Система координат МСК-23, зона 1 (23) Зона № 1

Обозначение характерных точек границ	Координаты, м				Метод определения координат	Формулы, примененные для расчета средней квадратической погрешности определения координат характерных точек границ (Mt), с подставленными в такие формулы значениями и итоговые (вычисленные) значения Mt, м	Описание закрепления точки
	содержатся в Едином государственном реестре недвижимости		определены в результате выполнения комплексных кадастровых работ				
	X	Y	X	Y			
1	2	3	4	5	6	7	8
н4112У	—	—	657 285,17	1 324 377,39	Метод спутниковых геодезических измерений (определений)	√(0,1^2 + 0,1^2) = 0,10	—
н4199У	—	—	657 285,50	1 324 402,39			
н4361У	—	—	657 265,51	1 324 402,65			
н4094У	—	—	657 265,18	1 324 377,66			
н4112У	—	—	657 285,17	1 324 377,39			

2. Сведения о частях границ уточняемого земельного участка с кадастровым номером 23:42:0708005:957 :

Обозначение части границ		Горизонтальное проложение (S), м	Описание прохождения части границ	Сведения о согласовании местоположения границ (согласовано/спорное)
от т.	до т.			
1	2	3	4	5

1	2	3	4	5
н4112У	н4199У	25,00	—	согласовано
н4199У	н4361У	19,99		
н4361У	н4094У	24,99		
н4094У	н4112У	19,99		

3. Сведения о характеристиках уточняемого земельного участка с кадастровым номером 23:42:0708005:957 :

№ п/п	Наименование характеристики земельного участка	Значение характеристики
1	2	3
1.	Адрес земельного участка	—
1.1.	Сведения о местоположении земельного участка (при отсутствии адреса) в структурированном в соответствии с федеральной информационной адресной системой виде	Российская Федерация, Краснодарский край, Ейский р-н, Ейск г, Лотос снт, д 1222
1.2.	Дополнительные сведения о местоположении земельного участка	—
2.	Площадь земельного участка ± величина погрешности определения (вычисления) площади (Р ± ΔР), м²	500 ± 8,00
3.	Формула, примененная для вычисления предельной погрешности определения площади земельного участка, с подставленными значениями и итоговые (вычисленные) значения	3,5*0,1*√(500) = 8
4.	Площадь земельного участка согласно сведениям Единого государственного реестра недвижимости (Ркад), м²	500,00
5.	Оценка расхождения Р и Ркад (Р - Ркад), м²	0
6.	Предельный минимальный и максимальный размеры земельного участка (Рмин и Рмакс), м²	Рмин = 300 Рмакс = —
7.	Вид (виды) разрешенного использования	Для садоводства
7.1.	Дополнительные сведения об использовании земельного участка	—
8.	Кадастровый или иной государственный учетный номер (инвентарный) здания, сооружения, объекта незавершенного строительства, расположенного на земельном участке	—
9.	Сведения о земельных участках (землях общего пользования, территории общего пользования), посредством которых обеспечивается доступ	23:42:0708005:4975

1	2	3
10.	Иные сведения	Установление границ производилось на основании сведений, содержащихся на чертеже садово-огороднического товарищества «с/т «Лотос»» с учетом фактической ситуации на местности. В результате уточнения описания местоположения границ ЗУ 23:42:0708005:957, площадь данного ЗУ не изменилась по сравнению со сведениями о площади, содержащимися в ЕГРН. Доступ к ЗУ обеспечивается посредством ЗУ с КН 23:42:0708005:4975, который является ЗУ общего назначения на территории ведения гражданами садоводства для собственных нужд.

4. Пояснения к сведениям об уточняемом земельном участке с кадастровым номером 23:42:0708005:957 :

1.	—

1. Сведения о характерных точках границ уточняемого земельного участка с кадастровым номером 23:42:0708005:955 :

Система координат МСК-23, зона 1 (23) Зона № 1

Обозначение характерных точек границ	Координаты, м				Метод определения координат	Формулы, примененные для расчета средней квадратической погрешности определения координат характерных точек границ (Mt), с подставленными в такие формулы значениями и итоговые (вычисленные) значения Mt, м	Описание закрепления точки
	содержатся в Едином государственном реестре недвижимости		определены в результате выполнения комплексных кадастровых работ				
	X	Y	X	Y			
1	2	3	4	5	6	7	8
н4236У	—	—	657 305,17	1 324 377,13	Метод спутниковых геодезических измерений (определений)	√(0,1^2 + 0,1^2) = 0,10	—
н4158У	—	—	657 305,50	1 324 402,13			
н4199У	—	—	657 285,50	1 324 402,39			
н4112У	—	—	657 285,17	1 324 377,39			
н4236У	—	—	657 305,17	1 324 377,13			

2. Сведения о частях границ уточняемого земельного участка с кадастровым номером 23:42:0708005:955 :

Обозначение части границ		Горизонтальное проложение (S), м	Описание прохождения части границ	Сведения о согласовании местоположения границ (согласовано/спорное)
от т.	до т.			
1	2	3	4	5

1	2	3	4	5
н4236У	н4158У	25,00	—	согласовано
н4158У	н4199У	20,00		
н4199У	н4112У	25,00		
н4112У	н4236У	20,00		

3. Сведения о характеристиках уточняемого земельного участка с кадастровым номером 23:42:0708005:955 :

№ п/п	Наименование характеристики земельного участка	Значение характеристики
1	2	3
1.	Адрес земельного участка	—
1.1.	Сведения о местоположении земельного участка (при отсутствии адреса) в структурированном в соответствии с федеральной информационной адресной системой виде	Российская Федерация, Краснодарский край, Ейский р-н, Ейск г, Лотос снт, д 1220
1.2.	Дополнительные сведения о местоположении земельного участка	—
2.	Площадь земельного участка ± величина погрешности определения (вычисления) площади (Р ± ΔР), м²	500 ± 8,00
3.	Формула, примененная для вычисления предельной погрешности определения площади земельного участка, с подставленными значениями и итоговые (вычисленные) значения	3,5*0,1*√(500) = 8
4.	Площадь земельного участка согласно сведениям Единого государственного реестра недвижимости (Ркад), м²	500,00
5.	Оценка расхождения Р и Ркад (Р - Ркад), м²	0
6.	Предельный минимальный и максимальный размеры земельного участка (Рмин и Рмакс), м²	Рмин = 300 Рмакс = —
7.	Вид (виды) разрешенного использования	Для садоводства
7.1.	Дополнительные сведения об использовании земельного участка	—
8.	Кадастровый или иной государственный учетный номер (инвентарный) здания, сооружения, объекта незавершенного строительства, расположенного на земельном участке	—
9.	Сведения о земельных участках (землях общего пользования, территории общего пользования), посредством которых обеспечивается доступ	23:42:0708005:4975

1	2	3
10.	Иные сведения	Установление границ производилось на основании сведений, содержащихся на чертеже садово-огороднического товарищества «с/т «Лотос»» с учетом фактической ситуации на местности. В результате уточнения описания местоположения границ ЗУ 23:42:0708005:955, площадь данного ЗУ не изменилась по сравнению со сведениями о площади, содержащимися в ЕГРН. Доступ к ЗУ обеспечивается посредством ЗУ с КН 23:42:0708005:4975, который является ЗУ общего назначения на территории ведения гражданами садоводства для собственных нужд.

4. Пояснения к сведениям об уточняемом земельном участке с кадастровым номером 23:42:0708005:955 :

1.	—

1. Сведения о характерных точках границ уточняемого земельного участка с кадастровым номером 23:42:0708005:954 :

Система координат МСК-23, зона 1 (23) Зона № 1

Обозначение характерных точек границ	Координаты, м				Метод определения координат	Формулы, примененные для расчета средней квадратической погрешности определения координат характерных точек границ (Mt), с подставленными в такие формулы значениями и итоговые (вычисленные) значения Mt, м	Описание закрепления точки
	содержатся в Едином государственном реестре недвижимости		определены в результате выполнения комплексных кадастровых работ				
	X	Y	X	Y			
1	2	3	4	5	6	7	8
н4447У	—	—	657 305,70	1 324 407,74	Метод спутниковых геодезических измерений (определений)	√(0,1^2 + 0,1^2) = 0,10	—
979	—	—	657 306,02	1 324 432,74		0,10	
н4473У	—	—	657 286,02	1 324 433,00		√(0,1^2 + 0,1^2) = 0,10	
н4129У	—	—	657 285,70	1 324 408,00			
н4447У	—	—	657 305,70	1 324 407,74			

2. Сведения о частях границ уточняемого земельного участка с кадастровым номером 23:42:0708005:954 :

Обозначение части границ		Горизонтальное проложение (S), м	Описание прохождения части границ	Сведения о согласовании местоположения границ (согласовано/спорное)
от т.	до т.			
1	2	3	4	5

1	2	3	4	5
н4447У	979	25,00	—	согласовано
979	н4473У	20,00		
н4473У	н4129У	25,00		
н4129У	н4447У	20,00		

3. Сведения о характеристиках уточняемого земельного участка с кадастровым номером 23:42:0708005:954 :

№ п/п	Наименование характеристики земельного участка	Значение характеристики
1	2	3
1.	Адрес земельного участка	—
1.1.	Сведения о местоположении земельного участка (при отсутствии адреса) в структурированном в соответствии с федеральной информационной адресной системой виде	Российская Федерация, Краснодарский край, Ейский р-н, Ейск г, Лотос снт, д 1219
1.2.	Дополнительные сведения о местоположении земельного участка	—
2.	Площадь земельного участка ± величина погрешности определения (вычисления) площади (Р ± ΔР), м²	500 ± 8,00
3.	Формула, примененная для вычисления предельной погрешности определения площади земельного участка, с подставленными значениями и итоговые (вычисленные) значения	3,5*0,1*√(500) = 8
4.	Площадь земельного участка согласно сведениям Единого государственного реестра недвижимости (Ркад), м²	500,00
5.	Оценка расхождения Р и Ркад (Р - Ркад), м²	0
6.	Предельный минимальный и максимальный размеры земельного участка (Рмин и Рмакс), м²	Рмин = 300 Рмакс = —
7.	Вид (виды) разрешенного использования	Для садоводства
7.1.	Дополнительные сведения об использовании земельного участка	—
8.	Кадастровый или иной государственный учетный номер (инвентарный) здания, сооружения, объекта незавершенного строительства, расположенного на земельном участке	—
9.	Сведения о земельных участках (землях общего пользования, территории общего пользования), посредством которых обеспечивается доступ	23:42:0708005:4975

1	2	3
10.	Иные сведения	Установление границ производилось на основании сведений, содержащихся на чертеже садово-огороднического товарищества «с/т «Лотос»» с учетом фактической ситуации на местности. В результате уточнения описания местоположения границ ЗУ 23:42:0708005:954, площадь данного ЗУ не изменилась по сравнению со сведениями о площади, содержащимися в ЕГРН. Доступ к ЗУ обеспечивается посредством ЗУ с КН 23:42:0708005:4975, который является ЗУ общего назначения на территории ведения гражданами садоводства для собственных нужд.

4. Пояснения к сведениям об уточняемом земельном участке с кадастровым номером 23:42:0708005:954 :

1.	—

1. Сведения о характерных точках границ уточняемого земельного участка с кадастровым номером 23:42:0708005:951 :

Система координат МСК-23, зона 1 (23) Зона № 1

Обозначение характерных точек границ	Координаты, м				Метод определения координат	Формулы, примененные для расчета средней квадратической погрешности определения координат характерных точек границ (Mt), с подставленными в такие формулы значениями и итоговые (вычисленные) значения Mt, м	Описание закрепления точки
	содержатся в Едином государственном реестре недвижимости		определены в результате выполнения комплексных кадастровых работ				
	X	Y	X	Y			
1	2	3	4	5	6	7	8
н3544У	—	—	657 345,76	1 324 407,68	Метод спутниковых геодезических измерений (определений)	√(0,1^2 + 0,1^2) = 0,10	—
н4441У	—	—	657 345,91	1 324 432,78			
н4202У	—	—	657 326,02	1 324 432,48			
н4285У	—	—	657 325,70	1 324 407,48			
н3544У	—	—	657 345,76	1 324 407,68			

2. Сведения о частях границ уточняемого земельного участка с кадастровым номером 23:42:0708005:951 :

Обозначение части границ		Горизонтальное проложение (S), м	Описание прохождения части границ	Сведения о согласовании местоположения границ (согласовано/спорное)
от т.	до т.			
1	2	3	4	5

1	2	3	4	5
н3544У	н4441У	25,10	—	согласовано
н4441У	н4202У	19,89		
н4202У	н4285У	25,00		
н4285У	н3544У	20,06		

3. Сведения о характеристиках уточняемого земельного участка с кадастровым номером 23:42:0708005:951 :

№ п/п	Наименование характеристики земельного участка	Значение характеристики
1	2	3
1.	Адрес земельного участка	—
1.1.	Сведения о местоположении земельного участка (при отсутствии адреса) в структурированном в соответствии с федеральной информационной адресной системой виде	Российская Федерация, Краснодарский край, Ейский р-н, Ейск г, Лотос снт, д 1215
1.2.	Дополнительные сведения о местоположении земельного участка	—
2.	Площадь земельного участка ± величина погрешности определения (вычисления) площади (Р ± ΔР), м²	500 ± 8,00
3.	Формула, примененная для вычисления предельной погрешности определения площади земельного участка, с подставленными значениями и итоговые (вычисленные) значения	3,5*0,1*√(500) = 8
4.	Площадь земельного участка согласно сведениям Единого государственного реестра недвижимости (Ркад), м²	500,00
5.	Оценка расхождения Р и Ркад (Р - Ркад), м²	0
6.	Предельный минимальный и максимальный размеры земельного участка (Рмин и Рмакс), м²	Рмин = 300 Рмакс = —
7.	Вид (виды) разрешенного использования	Для садоводства
7.1.	Дополнительные сведения об использовании земельного участка	—
8.	Кадастровый или иной государственный учетный номер (инвентарный) здания, сооружения, объекта незавершенного строительства, расположенного на земельном участке	—
9.	Сведения о земельных участках (землях общего пользования, территории общего пользования), посредством которых обеспечивается доступ	23:42:0708005:4975

1	2	3
10.	Иные сведения	Установление границ производилось на основании сведений, содержащихся на чертеже садово-огороднического товарищества «с/т «Лотос»» с учетом фактической ситуации на местности. В результате уточнения описания местоположения границ ЗУ 23:42:0708005:951, площадь данного ЗУ не изменилась по сравнению со сведениями о площади, содержащимися в ЕГРН. Доступ к ЗУ обеспечивается посредством ЗУ с КН 23:42:0708005:4975, который является ЗУ общего назначения на территории ведения гражданами садоводства для собственных нужд.

4. Пояснения к сведениям об уточняемом земельном участке с кадастровым номером 23:42:0708005:951 :

1.	—

1. Сведения о характерных точках границ уточняемого земельного участка с кадастровым номером 23:42:0708005:949 :

Система координат МСК-23, зона 1 (23) Зона № 1

Обозначение характерных точек границ	Координаты, м				Метод определения координат	Формулы, примененные для расчета средней квадратической погрешности определения координат характерных точек границ (Mt), с подставленными в такие формулы значениями и итоговые (вычисленные) значения Mt, м	Описание закрепления точки
	содержатся в Едином государственном реестре недвижимости		определены в результате выполнения комплексных кадастровых работ				
	X	Y	X	Y			
1	2	3	4	5	6	7	8
н4239У	—	—	657 385,15	1 324 376,07	Метод спутниковых геодезических измерений (определений)	√(0,1^2 + 0,1^2) = 0,10	—
н3832У	—	—	657 385,48	1 324 401,07			
н3833У	—	—	657 365,49	1 324 401,33			
н4216У	—	—	657 365,16	1 324 376,33			
н4239У	—	—	657 385,15	1 324 376,07			

2. Сведения о частях границ уточняемого земельного участка с кадастровым номером 23:42:0708005:949 :

Обозначение части границ		Горизонтальное проложение (S), м	Описание прохождения части границ	Сведения о согласовании местоположения границ (согласовано/спорное)
от т.	до т.			
1	2	3	4	5

1	2	3	4	5
н4239У	н3832У	25,00	—	согласовано
н3832У	н3833У	19,99		
н3833У	н4216У	25,00		
н4216У	н4239У	19,99		

3. Сведения о характеристиках уточняемого земельного участка с кадастровым номером 23:42:0708005:949 :

№ п/п	Наименование характеристики земельного участка	Значение характеристики
1	2	3
1.	Адрес земельного участка	—
1.1.	Сведения о местоположении земельного участка (при отсутствии адреса) в структурированном в соответствии с федеральной информационной адресной системой виде	Российская Федерация, Краснодарский край, Ейский р-н, Ейск г, Лотос снт, д 1212
1.2.	Дополнительные сведения о местоположении земельного участка	—
2.	Площадь земельного участка ± величина погрешности определения (вычисления) площади (Р ± ΔР), м²	500 ± 8,00
3.	Формула, примененная для вычисления предельной погрешности определения площади земельного участка, с подставленными значениями и итоговые (вычисленные) значения	3,5*0,1*√(500) = 8
4.	Площадь земельного участка согласно сведениям Единого государственного реестра недвижимости (Ркад), м²	500,00
5.	Оценка расхождения Р и Ркад (Р - Ркад), м²	0
6.	Предельный минимальный и максимальный размеры земельного участка (Рмин и Рмакс), м²	Рмин = 300 Рмакс = —
7.	Вид (виды) разрешенного использования	Для садоводства
7.1.	Дополнительные сведения об использовании земельного участка	—
8.	Кадастровый или иной государственный учетный номер (инвентарный) здания, сооружения, объекта незавершенного строительства, расположенного на земельном участке	—
9.	Сведения о земельных участках (землях общего пользования, территории общего пользования), посредством которых обеспечивается доступ	23:42:0708005:4975

1	2	3
10.	Иные сведения	Установление границ производилось на основании сведений, содержащихся на чертеже садово-огороднического товарищества «с/т «Лотос»» с учетом фактической ситуации на местности. В результате уточнения описания местоположения границ ЗУ 23:42:0708005:949, площадь данного ЗУ не изменилась по сравнению со сведениями о площади, содержащимися в ЕГРН. Доступ к ЗУ обеспечивается посредством ЗУ с КН 23:42:0708005:4975, который является ЗУ общего назначения на территории ведения гражданами садоводства для собственных нужд.

4. Пояснения к сведениям об уточняемом земельном участке с кадастровым номером 23:42:0708005:949 :

1.	—

1. Сведения о характерных точках границ уточняемого земельного участка с кадастровым номером 23:42:0708005:948 :

Система координат МСК-23, зона 1 (23) Зона № 1

Обозначение характерных точек границ	Координаты, м				Метод определения координат	Формулы, примененные для расчета средней квадратической погрешности определения координат характерных точек границ (Mt), с подставленными в такие формулы значениями и итоговые (вычисленные) значения Mt, м	Описание закрепления точки
	содержатся в Едином государственном реестре недвижимости		определены в результате выполнения комплексных кадастровых работ				
	X	Y	X	Y			
1	2	3	4	5	6	7	8
н4241У	—	—	657 405,15	1 324 375,81	Метод спутниковых геодезических измерений (определений)	√(0,1^2 + 0,1^2) = 0,10	—
н3831У	—	—	657 405,48	1 324 400,81			
н3832У	—	—	657 385,48	1 324 401,07			
н4239У	—	—	657 385,15	1 324 376,07			
н4241У	—	—	657 405,15	1 324 375,81			

2. Сведения о частях границ уточняемого земельного участка с кадастровым номером 23:42:0708005:948 :

Обозначение части границ		Горизонтальное проложение (S), м	Описание прохождения части границ	Сведения о согласовании местоположения границ (согласовано/спорное)
от т.	до т.			
1	2	3	4	5

1	2	3	4	5
н4241У	н3831У	25,00	—	согласовано
н3831У	н3832У	20,00		
н3832У	н4239У	25,00		
н4239У	н4241У	20,00		

3. Сведения о характеристиках уточняемого земельного участка с кадастровым номером 23:42:0708005:948 :

№ п/п	Наименование характеристики земельного участка	Значение характеристики
1	2	3
1.	Адрес земельного участка	—
1.1.	Сведения о местоположении земельного участка (при отсутствии адреса) в структурированном в соответствии с федеральной информационной адресной системой виде	Российская Федерация, Краснодарский край, Ейский р-н, Ейск г, Лотос снт, д 1210
1.2.	Дополнительные сведения о местоположении земельного участка	—
2.	Площадь земельного участка ± величина погрешности определения (вычисления) площади (Р ± ΔР), м²	500 ± 8,00
3.	Формула, примененная для вычисления предельной погрешности определения площади земельного участка, с подставленными значениями и итоговые (вычисленные) значения	3,5*0,1*√(500) = 8
4.	Площадь земельного участка согласно сведениям Единого государственного реестра недвижимости (Ркад), м²	500,00
5.	Оценка расхождения Р и Ркад (Р - Ркад), м²	0
6.	Предельный минимальный и максимальный размеры земельного участка (Рмин и Рмакс), м²	Рмин = 300 Рмакс = —
7.	Вид (виды) разрешенного использования	Для садоводства
7.1.	Дополнительные сведения об использовании земельного участка	—
8.	Кадастровый или иной государственный учетный номер (инвентарный) здания, сооружения, объекта незавершенного строительства, расположенного на земельном участке	—
9.	Сведения о земельных участках (землях общего пользования, территории общего пользования), посредством которых обеспечивается доступ	23:42:0708005:4975

1	2	3
10.	Иные сведения	Установление границ производилось на основании сведений, содержащихся на чертеже садово-огороднического товарищества «с/т «Лотос»» с учетом фактической ситуации на местности. В результате уточнения описания местоположения границ ЗУ 23:42:0708005:948, площадь данного ЗУ не изменилась по сравнению со сведениями о площади, содержащимися в ЕГРН. Доступ к ЗУ обеспечивается посредством ЗУ с КН 23:42:0708005:4975, который является ЗУ общего назначения на территории ведения гражданами садоводства для собственных нужд.

4. Пояснения к сведениям об уточняемом земельном участке с кадастровым номером 23:42:0708005:948 :

1.	—

1. Сведения о характерных точках границ уточняемого земельного участка с кадастровым номером 23:42:0708005:946 :

Система координат МСК-23, зона 1 (23) Зона № 1

Обозначение характерных точек границ	Координаты, м				Метод определения координат	Формулы, примененные для расчета средней квадратической погрешности определения координат характерных точек границ (Mt), с подставленными в такие формулы значениями и итоговые (вычисленные) значения Mt, м	Описание закрепления точки
	содержатся в Едином государственном реестре недвижимости		определены в результате выполнения комплексных кадастровых работ				
	X	Y	X	Y			
1	2	3	4	5	6	7	8
н4423У	—	—	657 425,15	1 324 375,56	Метод спутниковых геодезических измерений (определений)	√(0,1^2 + 0,1^2) = 0,10	—
н3830У	—	—	657 425,48	1 324 400,56			
н3831У	—	—	657 405,48	1 324 400,81			
н4241У	—	—	657 405,15	1 324 375,81			
н4423У	—	—	657 425,15	1 324 375,56			

2. Сведения о частях границ уточняемого земельного участка с кадастровым номером 23:42:0708005:946 :

Обозначение части границ		Горизонтальное проложение (S), м	Описание прохождения части границ	Сведения о согласовании местоположения границ (согласовано/спорное)
от т.	до т.			
1	2	3	4	5

1	2	3	4	5
н4423У	н3830У	25,00	—	согласовано
н3830У	н3831У	20,00		
н3831У	н4241У	25,00		
н4241У	н4423У	20,00		

3. Сведения о характеристиках уточняемого земельного участка с кадастровым номером 23:42:0708005:946 :

№ п/п	Наименование характеристики земельного участка	Значение характеристики
1	2	3
1.	Адрес земельного участка	—
1.1.	Сведения о местоположении земельного участка (при отсутствии адреса) в структурированном в соответствии с федеральной информационной адресной системой виде	Российская Федерация, Краснодарский край, Ейский р-н, Ейск г, Лотос снт, д 1208
1.2.	Дополнительные сведения о местоположении земельного участка	—
2.	Площадь земельного участка ± величина погрешности определения (вычисления) площади (Р ± ΔР), м²	500 ± 8,00
3.	Формула, примененная для вычисления предельной погрешности определения площади земельного участка, с подставленными значениями и итоговые (вычисленные) значения	3,5*0,1*√(500) = 8
4.	Площадь земельного участка согласно сведениям Единого государственного реестра недвижимости (Ркад), м²	500,00
5.	Оценка расхождения Р и Ркад (Р - Ркад), м²	0
6.	Предельный минимальный и максимальный размеры земельного участка (Рмин и Рмакс), м²	Рмин = 300 Рмакс = —
7.	Вид (виды) разрешенного использования	Для садоводства
7.1.	Дополнительные сведения об использовании земельного участка	—
8.	Кадастровый или иной государственный учетный номер (инвентарный) здания, сооружения, объекта незавершенного строительства, расположенного на земельном участке	—
9.	Сведения о земельных участках (землях общего пользования, территории общего пользования), посредством которых обеспечивается доступ	23:42:0708005:4975

1	2	3
10.	Иные сведения	Установление границ производилось на основании сведений, содержащихся на чертеже садово-огороднического товарищества «с/т «Лотос»» с учетом фактической ситуации на местности. В результате уточнения описания местоположения границ ЗУ 23:42:0708005:946, площадь данного ЗУ не изменилась по сравнению со сведениями о площади, содержащимися в ЕГРН. Доступ к ЗУ обеспечивается посредством ЗУ с КН 23:42:0708005:4975, который является ЗУ общего назначения на территории ведения гражданами садоводства для собственных нужд.

4. Пояснения к сведениям об уточняемом земельном участке с кадастровым номером 23:42:0708005:946 :

1.	—

1. Сведения о характерных точках границ уточняемого земельного участка с кадастровым номером 23:42:0708005:893 :

Система координат МСК-23, зона 1 (23) Зона № 1

Обозначение характерных точек границ	Координаты, м				Метод определения координат	Формулы, примененные для расчета средней квадратической погрешности определения координат характерных точек границ (Mt), с подставленными в такие формулы значениями и итоговые (вычисленные) значения Mt, м	Описание закрепления точки
	содержатся в Едином государственном реестре недвижимости		определены в результате выполнения комплексных кадастровых работ				
	X	Y	X	Y			
1	2	3	4	5	6	7	8
н3522У	—	—	656 885,89	1 324 438,20	Метод спутниковых геодезических измерений (определений)	√(0,1^2 + 0,1^2) = 0,10	—
н4474У	—	—	656 905,89	1 324 437,94			
н3520У	—	—	656 906,21	1 324 462,94			
н3521У	—	—	656 886,21	1 324 463,20			
н3522У	—	—	656 885,89	1 324 438,20			

2. Сведения о частях границ уточняемого земельного участка с кадастровым номером 23:42:0708005:893 :

Обозначение части границ		Горизонтальное проложение (S), м	Описание прохождения части границ	Сведения о согласовании местоположения границ (согласовано/спорное)
от т.	до т.			
1	2	3	4	5

1	2	3	4	5
н3522У	н4474У	20,00	—	согласовано
н4474У	н3520У	25,00		
н3520У	н3521У	20,00		
н3521У	н3522У	25,00		

3. Сведения о характеристиках уточняемого земельного участка с кадастровым номером 23:42:0708005:893 :

№ п/п	Наименование характеристики земельного участка	Значение характеристики
1	2	3
1.	Адрес земельного участка	—
1.1.	Сведения о местоположении земельного участка (при отсутствии адреса) в структурированном в соответствии с федеральной информационной адресной системой виде	Российская Федерация, Краснодарский край, Ейский р-н, Ейск г, Лотос снт, д 1140
1.2.	Дополнительные сведения о местоположении земельного участка	—
2.	Площадь земельного участка ± величина погрешности определения (вычисления) площади (Р ± ΔР), м²	500 ± 8,00
3.	Формула, примененная для вычисления предельной погрешности определения площади земельного участка, с подставленными значениями и итоговые (вычисленные) значения	3,5*0,1*√(500) = 8
4.	Площадь земельного участка согласно сведениям Единого государственного реестра недвижимости (Ркад), м²	500,00
5.	Оценка расхождения Р и Ркад (Р - Ркад), м²	0
6.	Предельный минимальный и максимальный размеры земельного участка (Рмин и Рмакс), м²	Рмин = 300 Рмакс = —
7.	Вид (виды) разрешенного использования	Для садоводства
7.1.	Дополнительные сведения об использовании земельного участка	—
8.	Кадастровый или иной государственный учетный номер (инвентарный) здания, сооружения, объекта незавершенного строительства, расположенного на земельном участке	—
9.	Сведения о земельных участках (землях общего пользования, территории общего пользования), посредством которых обеспечивается доступ	23:42:0708005:4975

1	2	3
10.	Иные сведения	Установление границ производилось на основании сведений, содержащихся на чертеже садово-огороднического товарищества «с/т «Лотос»» с учетом фактической ситуации на местности. В результате уточнения описания местоположения границ ЗУ 23:42:0708005:893, площадь данного ЗУ не изменилась по сравнению со сведениями о площади, содержащимися в ЕГРН. Доступ к ЗУ обеспечивается посредством ЗУ с КН 23:42:0708005:4975, который является ЗУ общего назначения на территории ведения гражданами садоводства для собственных нужд.

4. Пояснения к сведениям об уточняемом земельном участке с кадастровым номером 23:42:0708005:893 :

1.	—

1. Сведения о характерных точках границ уточняемого земельного участка с кадастровым номером 23:42:0708005:889 :

Система координат МСК-23, зона 1 (23) Зона № 1

Обозначение характерных точек границ	Координаты, м				Метод определения координат	Формулы, примененные для расчета средней квадратической погрешности определения координат характерных точек границ (Mt), с подставленными в такие формулы значениями и итоговые (вычисленные) значения Mt, м	Описание закрепления точки
	содержатся в Едином государственном реестре недвижимости		определены в результате выполнения комплексных кадастровых работ				
	X	Y	X	Y			
1	2	3	4	5	6	7	8
н4489У	—	—	656 925,89	1 324 437,68	Метод спутниковых геодезических измерений (определений)	√(0,1^2 + 0,1^2) = 0,10	—
н4188У	—	—	656 945,89	1 324 437,42			
н3518У	—	—	656 946,21	1 324 462,42			
н3519У	—	—	656 926,21	1 324 462,68			
н4489У	—	—	656 925,89	1 324 437,68			

2. Сведения о частях границ уточняемого земельного участка с кадастровым номером 23:42:0708005:889 :

Обозначение части границ		Горизонтальное проложение (S), м	Описание прохождения части границ	Сведения о согласовании местоположения границ (согласовано/спорное)
от т.	до т.			
1	2	3	4	5

1	2	3	4	5
н4489У	н4188У	20,00	—	согласовано
н4188У	н3518У	25,00		
н3518У	н3519У	20,00		
н3519У	н4489У	25,00		

3. Сведения о характеристиках уточняемого земельного участка с кадастровым номером 23:42:0708005:889 :

№ п/п	Наименование характеристики земельного участка	Значение характеристики
1	2	3
1.	Адрес земельного участка	—
1.1.	Сведения о местоположении земельного участка (при отсутствии адреса) в структурированном в соответствии с федеральной информационной адресной системой виде	Российская Федерация, Краснодарский край, Ейский р-н, Ейск г, Лотос снт, д 1136
1.2.	Дополнительные сведения о местоположении земельного участка	—
2.	Площадь земельного участка ± величина погрешности определения (вычисления) площади (Р ± ΔР), м²	500 ± 8,00
3.	Формула, примененная для вычисления предельной погрешности определения площади земельного участка, с подставленными значениями и итоговые (вычисленные) значения	3,5*0,1*√(500) = 8
4.	Площадь земельного участка согласно сведениям Единого государственного реестра недвижимости (Ркад), м²	500,00
5.	Оценка расхождения Р и Ркад (Р - Ркад), м²	0
6.	Предельный минимальный и максимальный размеры земельного участка (Рмин и Рмакс), м²	Рмин = 300 Рмакс = —
7.	Вид (виды) разрешенного использования	Для садоводства
7.1.	Дополнительные сведения об использовании земельного участка	—
8.	Кадастровый или иной государственный учетный номер (инвентарный) здания, сооружения, объекта незавершенного строительства, расположенного на земельном участке	—
9.	Сведения о земельных участках (землях общего пользования, территории общего пользования), посредством которых обеспечивается доступ	23:42:0708005:4975

1	2	3
10.	Иные сведения	Установление границ производилось на основании сведений, содержащихся на чертеже садово-огороднического товарищества «с/т «Лотос»» с учетом фактической ситуации на местности. В результате уточнения описания местоположения границ ЗУ 23:42:0708005:889, площадь данного ЗУ не изменилась по сравнению со сведениями о площади, содержащимися в ЕГРН. Доступ к ЗУ обеспечивается посредством ЗУ с КН 23:42:0708005:4975, который является ЗУ общего назначения на территории ведения гражданами садоводства для собственных нужд.

4. Пояснения к сведениям об уточняемом земельном участке с кадастровым номером 23:42:0708005:889 :

1.	—

1. Сведения о характерных точках границ уточняемого земельного участка с кадастровым номером 23:42:0708005:888 :

Система координат МСК-23, зона 1 (23) Зона № 1

Обозначение характерных точек границ	Координаты, м				Метод определения координат	Формулы, примененные для расчета средней квадратической погрешности определения координат характерных точек границ (Mt), с подставленными в такие формулы значениями и итоговые (вычисленные) значения Mt, м	Описание закрепления точки
	содержатся в Едином государственном реестре недвижимости		определены в результате выполнения комплексных кадастровых работ				
	X	Y	X	Y			
1	2	3	4	5	6	7	8
н3592У	—	—	656 947,23	1 324 467,94	Метод спутниковых геодезических измерений (определений)	√(0,1^2 + 0,1^2) = 0,10	—
н4467У	—	—	656 947,55	1 324 492,94			
н4140У	—	—	656 927,55	1 324 493,20			
н3591У	—	—	656 927,23	1 324 468,20			
н3592У	—	—	656 947,23	1 324 467,94			

2. Сведения о частях границ уточняемого земельного участка с кадастровым номером 23:42:0708005:888 :

Обозначение части границ		Горизонтальное проложение (S), м	Описание прохождения части границ	Сведения о согласовании местоположения границ (согласовано/спорное)
от т.	до т.			
1	2	3	4	5

1	2	3	4	5
н3592У	н4467У	25,00	—	согласовано
н4467У	н4140У	20,00		
н4140У	н3591У	25,00		
н3591У	н3592У	20,00		

3. Сведения о характеристиках уточняемого земельного участка с кадастровым номером 23:42:0708005:888 :

№ п/п	Наименование характеристики земельного участка	Значение характеристики
1	2	3
1.	Адрес земельного участка	—
1.1.	Сведения о местоположении земельного участка (при отсутствии адреса) в структурированном в соответствии с федеральной информационной адресной системой виде	Российская Федерация, Краснодарский край, Ейский р-н, Ейск г, Лотос снт, д 1135
1.2.	Дополнительные сведения о местоположении земельного участка	—
2.	Площадь земельного участка ± величина погрешности определения (вычисления) площади (Р ± ΔР), м²	500 ± 8,00
3.	Формула, примененная для вычисления предельной погрешности определения площади земельного участка, с подставленными значениями и итоговые (вычисленные) значения	3,5*0,1*√(500) = 8
4.	Площадь земельного участка согласно сведениям Единого государственного реестра недвижимости (Ркад), м²	500,00
5.	Оценка расхождения Р и Ркад (Р - Ркад), м²	0
6.	Предельный минимальный и максимальный размеры земельного участка (Рмин и Рмакс), м²	Рмин = 300 Рмакс = —
7.	Вид (виды) разрешенного использования	Для садоводства
7.1.	Дополнительные сведения об использовании земельного участка	—
8.	Кадастровый или иной государственный учетный номер (инвентарный) здания, сооружения, объекта незавершенного строительства, расположенного на земельном участке	—
9.	Сведения о земельных участках (землях общего пользования, территории общего пользования), посредством которых обеспечивается доступ	23:42:0708005:4975

1	2	3
10.	Иные сведения	Установление границ производилось на основании сведений, содержащихся на чертеже садово-огороднического товарищества «с/т «Лотос»» с учетом фактической ситуации на местности. В результате уточнения описания местоположения границ ЗУ 23:42:0708005:888, площадь данного ЗУ не изменилась по сравнению со сведениями о площади, содержащимися в ЕГРН. Доступ к ЗУ обеспечивается посредством ЗУ с КН 23:42:0708005:4975, который является ЗУ общего назначения на территории ведения гражданами садоводства для собственных нужд.

4. Пояснения к сведениям об уточняемом земельном участке с кадастровым номером 23:42:0708005:888 :

1.	—

1. Сведения о характерных точках границ уточняемого земельного участка с кадастровым номером 23:42:0708005:887 :

Система координат МСК-23, зона 1 (23) Зона № 1

Обозначение характерных точек границ	Координаты, м				Метод определения координат	Формулы, примененные для расчета средней квадратической погрешности определения координат характерных точек границ (Mt), с подставленными в такие формулы значениями и итоговые (вычисленные) значения Mt, м	Описание закрепления точки
	содержатся в Едином государственном реестре недвижимости		определены в результате выполнения комплексных кадастровых работ				
	X	Y	X	Y			
1	2	3	4	5	6	7	8
н2184У	—	—	656 967,23	1 324 467,68	Метод спутниковых геодезических измерений (определений)	√(0,1^2 + 0,1^2) = 0,10	—
н2183У	—	—	656 967,55	1 324 492,68			
н4467У	—	—	656 947,55	1 324 492,94			
н3592У	—	—	656 947,23	1 324 467,94			
н2184У	—	—	656 967,23	1 324 467,68			

2. Сведения о частях границ уточняемого земельного участка с кадастровым номером 23:42:0708005:887 :

Обозначение части границ		Горизонтальное проложение (S), м	Описание прохождения части границ	Сведения о согласовании местоположения границ (согласовано/спорное)
от т.	до т.			
1	2	3	4	5

1	2	3	4	5
н2184У	н2183У	25,00	—	согласовано
н2183У	н4467У	20,00		
н4467У	н3592У	25,00		
н3592У	н2184У	20,00		

3. Сведения о характеристиках уточняемого земельного участка с кадастровым номером 23:42:0708005:887 :

№ п/п	Наименование характеристики земельного участка	Значение характеристики
1	2	3
1.	Адрес земельного участка	—
1.1.	Сведения о местоположении земельного участка (при отсутствии адреса) в структурированном в соответствии с федеральной информационной адресной системой виде	Российская Федерация, Краснодарский край, Ейский р-н, Ейск г, Лотос снт, д 1133
1.2.	Дополнительные сведения о местоположении земельного участка	—
2.	Площадь земельного участка ± величина погрешности определения (вычисления) площади (Р ± ΔР), м²	500 ± 8,00
3.	Формула, примененная для вычисления предельной погрешности определения площади земельного участка, с подставленными значениями и итоговые (вычисленные) значения	3,5*0,1*√(500) = 8
4.	Площадь земельного участка согласно сведениям Единого государственного реестра недвижимости (Ркад), м²	500,00
5.	Оценка расхождения Р и Ркад (Р - Ркад), м²	0
6.	Предельный минимальный и максимальный размеры земельного участка (Рмин и Рмакс), м²	Рмин = 300 Рмакс = —
7.	Вид (виды) разрешенного использования	Для садоводства
7.1.	Дополнительные сведения об использовании земельного участка	—
8.	Кадастровый или иной государственный учетный номер (инвентарный) здания, сооружения, объекта незавершенного строительства, расположенного на земельном участке	—
9.	Сведения о земельных участках (землях общего пользования, территории общего пользования), посредством которых обеспечивается доступ	23:42:0708005:4975

1	2	3
10.	Иные сведения	Установление границ производилось на основании сведений, содержащихся на чертеже садово-огороднического товарищества «с/т «Лотос»» с учетом фактической ситуации на местности. В результате уточнения описания местоположения границ ЗУ 23:42:0708005:887, площадь данного ЗУ не изменилась по сравнению со сведениями о площади, содержащимися в ЕГРН. Доступ к ЗУ обеспечивается посредством ЗУ с КН 23:42:0708005:4975, который является ЗУ общего назначения на территории ведения гражданами садоводства для собственных нужд.

4. Пояснения к сведениям об уточняемом земельном участке с кадастровым номером 23:42:0708005:887 :

1.	—

1. Сведения о характерных точках границ уточняемого земельного участка с кадастровым номером 23:42:0708005:884 :

Система координат МСК-23, зона 1 (23) Зона № 1

Обозначение характерных точек границ	Координаты, м				Метод определения координат	Формулы, примененные для расчета средней квадратической погрешности определения координат характерных точек границ (Mt), с подставленными в такие формулы значениями и итоговые (вычисленные) значения Mt, м	Описание закрепления точки
	содержатся в Едином государственном реестре недвижимости		определены в результате выполнения комплексных кадастровых работ				
	X	Y	X	Y			
1	2	3	4	5	6	7	8
н4482У	—	—	656 985,89	1 324 436,90	Метод спутниковых геодезических измерений (определений)	√(0,1^2 + 0,1^2) = 0,10	—
н4070У	—	—	657 005,89	1 324 436,64			
н4266У	—	—	657 006,21	1 324 461,64			
н4326У	—	—	656 986,21	1 324 461,90			
н4482У	—	—	656 985,89	1 324 436,90			

2. Сведения о частях границ уточняемого земельного участка с кадастровым номером 23:42:0708005:884 :

Обозначение части границ		Горизонтальное проложение (S), м	Описание прохождения части границ	Сведения о согласовании местоположения границ (согласовано/спорное)
от т.	до т.			
1	2	3	4	5

1	2	3	4	5
н4482У	н4070У	20,00	—	согласовано
н4070У	н4266У	25,00		
н4266У	н4326У	20,00		
н4326У	н4482У	25,00		

3. Сведения о характеристиках уточняемого земельного участка с кадастровым номером 23:42:0708005:884 :

№ п/п	Наименование характеристики земельного участка	Значение характеристики
1	2	3
1.	Адрес земельного участка	—
1.1.	Сведения о местоположении земельного участка (при отсутствии адреса) в структурированном в соответствии с федеральной информационной адресной системой виде	Российская Федерация, Краснодарский край, Ейский р-н, Ейск г, Лотос снт, д 1130
1.2.	Дополнительные сведения о местоположении земельного участка	—
2.	Площадь земельного участка ± величина погрешности определения (вычисления) площади (Р ± ΔР), м²	500 ± 8,00
3.	Формула, примененная для вычисления предельной погрешности определения площади земельного участка, с подставленными значениями и итоговые (вычисленные) значения	3,5*0,1*√(500) = 8
4.	Площадь земельного участка согласно сведениям Единого государственного реестра недвижимости (Ркад), м²	500,00
5.	Оценка расхождения Р и Ркад (Р - Ркад), м²	0
6.	Предельный минимальный и максимальный размеры земельного участка (Рмин и Рмакс), м²	Рмин = 300 Рмакс = —
7.	Вид (виды) разрешенного использования	Для садоводства
7.1.	Дополнительные сведения об использовании земельного участка	—
8.	Кадастровый или иной государственный учетный номер (инвентарный) здания, сооружения, объекта незавершенного строительства, расположенного на земельном участке	—
9.	Сведения о земельных участках (землях общего пользования, территории общего пользования), посредством которых обеспечивается доступ	23:42:0708005:4975

1	2	3
10.	Иные сведения	Установление границ производилось на основании сведений, содержащихся на чертеже садово-огороднического товарищества «с/т «Лотос»» с учетом фактической ситуации на местности. В результате уточнения описания местоположения границ ЗУ 23:42:0708005:884, площадь данного ЗУ не изменилась по сравнению со сведениями о площади, содержащимися в ЕГРН. Доступ к ЗУ обеспечивается посредством ЗУ с КН 23:42:0708005:4975, который является ЗУ общего назначения на территории ведения гражданами садоводства для собственных нужд.

4. Пояснения к сведениям об уточняемом земельном участке с кадастровым номером 23:42:0708005:884 :

1.	—

1. Сведения о характерных точках границ уточняемого земельного участка с кадастровым номером 23:42:0708005:881 :

Система координат МСК-23, зона 1 (23) Зона № 1

Обозначение характерных точек границ	Координаты, м				Метод определения координат	Формулы, примененные для расчета средней квадратической погрешности определения координат характерных точек границ (Mt), с подставленными в такие формулы значениями и итоговые (вычисленные) значения Mt, м	Описание закрепления точки
	содержатся в Едином государственном реестре недвижимости		определены в результате выполнения комплексных кадастровых работ				
	X	Y	X	Y			
1	2	3	4	5	6	7	8
н4163У	—	—	657 025,89	1 324 436,38	Метод спутниковых геодезических измерений (определений)	√(0,1^2 + 0,1^2) = 0,10	—
н4223У	—	—	657 045,89	1 324 436,12			
н3513У	—	—	657 046,21	1 324 461,12			
н4382У	—	—	657 026,21	1 324 461,38			
н4163У	—	—	657 025,89	1 324 436,38			

2. Сведения о частях границ уточняемого земельного участка с кадастровым номером 23:42:0708005:881 :

Обозначение части границ		Горизонтальное проложение (S), м	Описание прохождения части границ	Сведения о согласовании местоположения границ (согласовано/спорное)
от т.	до т.			
1	2	3	4	5

1	2	3	4	5
н4163У	н4223У	20,00	—	согласовано
н4223У	н3513У	25,00		
н3513У	н4382У	20,00		
н4382У	н4163У	25,00		

3. Сведения о характеристиках уточняемого земельного участка с кадастровым номером 23:42:0708005:881 :

№ п/п	Наименование характеристики земельного участка	Значение характеристики
1	2	3
1.	Адрес земельного участка	—
1.1.	Сведения о местоположении земельного участка (при отсутствии адреса) в структурированном в соответствии с федеральной информационной адресной системой виде	Российская Федерация, Краснодарский край, Ейский р-н, Ейск г, Лотос снт, д 1126
1.2.	Дополнительные сведения о местоположении земельного участка	—
2.	Площадь земельного участка ± величина погрешности определения (вычисления) площади (Р ± ΔР), м²	500 ± 8,00
3.	Формула, примененная для вычисления предельной погрешности определения площади земельного участка, с подставленными значениями и итоговые (вычисленные) значения	3,5*0,1*√(500) = 8
4.	Площадь земельного участка согласно сведениям Единого государственного реестра недвижимости (Ркад), м²	500,00
5.	Оценка расхождения Р и Ркад (Р - Ркад), м²	0
6.	Предельный минимальный и максимальный размеры земельного участка (Рмин и Рмакс), м²	Рмин = 300 Рмакс = —
7.	Вид (виды) разрешенного использования	Для садоводства
7.1.	Дополнительные сведения об использовании земельного участка	—
8.	Кадастровый или иной государственный учетный номер (инвентарный) здания, сооружения, объекта незавершенного строительства, расположенного на земельном участке	—
9.	Сведения о земельных участках (землях общего пользования, территории общего пользования), посредством которых обеспечивается доступ	23:42:0708005:4975

1	2	3
10.	Иные сведения	Установление границ производилось на основании сведений, содержащихся на чертеже садово-огороднического товарищества «с/т «Лотос»» с учетом фактической ситуации на местности. В результате уточнения описания местоположения границ ЗУ 23:42:0708005:881, площадь данного ЗУ не изменилась по сравнению со сведениями о площади, содержащимися в ЕГРН. Доступ к ЗУ обеспечивается посредством ЗУ с КН 23:42:0708005:4975, который является ЗУ общего назначения на территории ведения гражданами садоводства для собственных нужд.

4. Пояснения к сведениям об уточняемом земельном участке с кадастровым номером 23:42:0708005:881 :

1.	—

1. Сведения о характерных точках границ уточняемого земельного участка с кадастровым номером 23:42:0708005:879 :

Система координат МСК-23, зона 1 (23) Зона № 1

Обозначение характерных точек границ	Координаты, м				Метод определения координат	Формулы, примененные для расчета средней квадратической погрешности определения координат характерных точек границ (Mt), с подставленными в такие формулы значениями и итоговые (вычисленные) значения Mt, м	Описание закрепления точки
	содержатся в Едином государственном реестре недвижимости		определены в результате выполнения комплексных кадастровых работ				
	X	Y	X	Y			
1	2	3	4	5	6	7	8
н4223У	—	—	657 045,89	1 324 436,12	Метод спутниковых геодезических измерений (определений)	√(0,1^2 + 0,1^2) = 0,10	—
н4203У	—	—	657 065,89	1 324 435,86			
н3512У	—	—	657 066,21	1 324 460,86			
н3513У	—	—	657 046,21	1 324 461,12			
н4223У	—	—	657 045,89	1 324 436,12			

2. Сведения о частях границ уточняемого земельного участка с кадастровым номером 23:42:0708005:879 :

Обозначение части границ		Горизонтальное проложение (S), м	Описание прохождения части границ	Сведения о согласовании местоположения границ (согласовано/спорное)
от т.	до т.			
1	2	3	4	5

1	2	3	4	5
н4223У	н4203У	20,00	—	согласовано
н4203У	н3512У	25,00		
н3512У	н3513У	20,00		
н3513У	н4223У	25,00		

3. Сведения о характеристиках уточняемого земельного участка с кадастровым номером 23:42:0708005:879 :

№ п/п	Наименование характеристики земельного участка	Значение характеристики
1	2	3
1.	Адрес земельного участка	—
1.1.	Сведения о местоположении земельного участка (при отсутствии адреса) в структурированном в соответствии с федеральной информационной адресной системой виде	Российская Федерация, Краснодарский край, Ейский р-н, Ейск г, Лотос снт, д 1124
1.2.	Дополнительные сведения о местоположении земельного участка	—
2.	Площадь земельного участка ± величина погрешности определения (вычисления) площади (Р ± ΔР), м²	500 ± 8,00
3.	Формула, примененная для вычисления предельной погрешности определения площади земельного участка, с подставленными значениями и итоговые (вычисленные) значения	3,5*0,1*√(500) = 8
4.	Площадь земельного участка согласно сведениям Единого государственного реестра недвижимости (Ркад), м²	500,00
5.	Оценка расхождения Р и Ркад (Р - Ркад), м²	0
6.	Предельный минимальный и максимальный размеры земельного участка (Рмин и Рмакс), м²	Рмин = 300 Рмакс = —
7.	Вид (виды) разрешенного использования	Для садоводства
7.1.	Дополнительные сведения об использовании земельного участка	—
8.	Кадастровый или иной государственный учетный номер (инвентарный) здания, сооружения, объекта незавершенного строительства, расположенного на земельном участке	—
9.	Сведения о земельных участках (землях общего пользования, территории общего пользования), посредством которых обеспечивается доступ	23:42:0708005:4975

1	2	3
10.	Иные сведения	Установление границ производилось на основании сведений, содержащихся на чертеже садово-огороднического товарищества «с/т «Лотос»» с учетом фактической ситуации на местности. В результате уточнения описания местоположения границ ЗУ 23:42:0708005:879, площадь данного ЗУ не изменилась по сравнению со сведениями о площади, содержащимися в ЕГРН. Доступ к ЗУ обеспечивается посредством ЗУ с КН 23:42:0708005:4975, который является ЗУ общего назначения на территории ведения гражданами садоводства для собственных нужд.

4. Пояснения к сведениям об уточняемом земельном участке с кадастровым номером 23:42:0708005:879 :

1.	—

1. Сведения о характерных точках границ уточняемого земельного участка с кадастровым номером 23:42:0708005:878 :

Система координат МСК-23, зона 1 (23) Зона № 1

Обозначение характерных точек границ	Координаты, м				Метод определения координат	Формулы, примененные для расчета средней квадратической погрешности определения координат характерных точек границ (Mt), с подставленными в такие формулы значениями и итоговые (вычисленные) значения Mt, м	Описание закрепления точки
	содержатся в Едином государственном реестре недвижимости		определены в результате выполнения комплексных кадастровых работ				
	X	Y	X	Y			
1	2	3	4	5	6	7	8
н4101У	—	—	657 067,23	1 324 466,38	Метод спутниковых геодезических измерений (определений)	√(0,1^2 + 0,1^2) = 0,10	—
н4389У	—	—	657 067,55	1 324 491,38			
н4248У	—	—	657 047,55	1 324 491,64			
н4273У	—	—	657 047,23	1 324 466,64			
н4101У	—	—	657 067,23	1 324 466,38			

2. Сведения о частях границ уточняемого земельного участка с кадастровым номером 23:42:0708005:878 :

Обозначение части границ		Горизонтальное проложение (S), м	Описание прохождения части границ	Сведения о согласовании местоположения границ (согласовано/спорное)
от т.	до т.			
1	2	3	4	5

1	2	3	4	5
н4101У	н4389У	25,00	—	согласовано
н4389У	н4248У	20,00		
н4248У	н4273У	25,00		
н4273У	н4101У	20,00		

3. Сведения о характеристиках уточняемого земельного участка с кадастровым номером 23:42:0708005:878 :

№ п/п	Наименование характеристики земельного участка	Значение характеристики
1	2	3
1.	Адрес земельного участка	—
1.1.	Сведения о местоположении земельного участка (при отсутствии адреса) в структурированном в соответствии с федеральной информационной адресной системой виде	Российская Федерация, Краснодарский край, Ейский р-н, Ейск г, Лотос снт, д 1123
1.2.	Дополнительные сведения о местоположении земельного участка	—
2.	Площадь земельного участка ± величина погрешности определения (вычисления) площади (Р ± ΔР), м²	500 ± 8,00
3.	Формула, примененная для вычисления предельной погрешности определения площади земельного участка, с подставленными значениями и итоговые (вычисленные) значения	3,5*0,1*√(500) = 8
4.	Площадь земельного участка согласно сведениям Единого государственного реестра недвижимости (Ркад), м²	500,00
5.	Оценка расхождения Р и Ркад (Р - Ркад), м²	0
6.	Предельный минимальный и максимальный размеры земельного участка (Рмин и Рмакс), м²	Рмин = 300 Рмакс = —
7.	Вид (виды) разрешенного использования	Для садоводства
7.1.	Дополнительные сведения об использовании земельного участка	—
8.	Кадастровый или иной государственный учетный номер (инвентарный) здания, сооружения, объекта незавершенного строительства, расположенного на земельном участке	—
9.	Сведения о земельных участках (землях общего пользования, территории общего пользования), посредством которых обеспечивается доступ	23:42:0708005:4975

1	2	3
10.	Иные сведения	Установление границ производилось на основании сведений, содержащихся на чертеже садово-огороднического товарищества «с/т «Лотос»» с учетом фактической ситуации на местности. В результате уточнения описания местоположения границ ЗУ 23:42:0708005:878, площадь данного ЗУ не изменилась по сравнению со сведениями о площади, содержащимися в ЕГРН. Доступ к ЗУ обеспечивается посредством ЗУ с КН 23:42:0708005:4975, который является ЗУ общего назначения на территории ведения гражданами садоводства для собственных нужд.

4. Пояснения к сведениям об уточняемом земельном участке с кадастровым номером 23:42:0708005:878 :

1.	—

1. Сведения о характерных точках границ уточняемого земельного участка с кадастровым номером 23:42:0708005:876 :

Система координат МСК-23, зона 1 (23) Зона № 1

Обозначение характерных точек границ	Координаты, м				Метод определения координат	Формулы, примененные для расчета средней квадратической погрешности определения координат характерных точек границ (Mt), с подставленными в такие формулы значениями и итоговые (вычисленные) значения Mt, м	Описание закрепления точки
	содержатся в Едином государственном реестре недвижимости		определены в результате выполнения комплексных кадастровых работ				
	X	Y	X	Y			
1	2	3	4	5	6	7	8
н4424У	—	—	657 085,89	1 324 435,60	Метод спутниковых геодезических измерений (определений)	√(0,1^2 + 0,1^2) = 0,10	—
н4105У	—	—	657 106,02	1 324 434,41			
1031	—	—	657 106,21	1 324 459,24		0,10	
н3511У	—	—	657 086,21	1 324 460,60		√(0,1^2 + 0,1^2) = 0,10	
н4424У	—	—	657 085,89	1 324 435,60			

2. Сведения о частях границ уточняемого земельного участка с кадастровым номером 23:42:0708005:876 :

Обозначение части границ		Горизонтальное проложение (S), м	Описание прохождения части границ	Сведения о согласовании местоположения границ (согласовано/спорное)
от т.	до т.			
1	2	3	4	5

1	2	3	4	5
н4424У	н4105У	20,17	—	согласовано
н4105У	1031	24,83		
1031	н3511У	20,05		
н3511У	н4424У	25,00		

3. Сведения о характеристиках уточняемого земельного участка с кадастровым номером 23:42:0708005:876 :

№ п/п	Наименование характеристики земельного участка	Значение характеристики
1	2	3
1.	Адрес земельного участка	—
1.1.	Сведения о местоположении земельного участка (при отсутствии адреса) в структурированном в соответствии с федеральной информационной адресной системой виде	Российская Федерация, Краснодарский край, Ейский р-н, Ейск г, Лотос снт, д 1120
1.2.	Дополнительные сведения о местоположении земельного участка	—
2.	Площадь земельного участка ± величина погрешности определения (вычисления) площади (Р ± ΔР), м²	500 ± 8,00
3.	Формула, примененная для вычисления предельной погрешности определения площади земельного участка, с подставленными значениями и итоговые (вычисленные) значения	3,5*0,1*√(500) = 8
4.	Площадь земельного участка согласно сведениям Единого государственного реестра недвижимости (Ркад), м²	500,00
5.	Оценка расхождения Р и Ркад (Р - Ркад), м²	0
6.	Предельный минимальный и максимальный размеры земельного участка (Рмин и Рмакс), м²	Рмин = 300 Рмакс = —
7.	Вид (виды) разрешенного использования	Для садоводства
7.1.	Дополнительные сведения об использовании земельного участка	—
8.	Кадастровый или иной государственный учетный номер (инвентарный) здания, сооружения, объекта незавершенного строительства, расположенного на земельном участке	—
9.	Сведения о земельных участках (землях общего пользования, территории общего пользования), посредством которых обеспечивается доступ	23:42:0708005:4975

1	2	3
10.	Иные сведения	Установление границ производилось на основании сведений, содержащихся на чертеже садово-огороднического товарищества «с/т «Лотос»» с учетом фактической ситуации на местности. В результате уточнения описания местоположения границ ЗУ 23:42:0708005:876, площадь данного ЗУ не изменилась по сравнению со сведениями о площади, содержащимися в ЕГРН. Доступ к ЗУ обеспечивается посредством ЗУ с КН 23:42:0708005:4975, который является ЗУ общего назначения на территории ведения гражданами садоводства для собственных нужд.

4. Пояснения к сведениям об уточняемом земельном участке с кадастровым номером 23:42:0708005:876 :

1.	—

1. Сведения о характерных точках границ уточняемого земельного участка с кадастровым номером 23:42:0708005:873 :

Система координат МСК-23, зона 1 (23) Зона № 1

Обозначение характерных точек границ	Координаты, м				Метод определения координат	Формулы, примененные для расчета средней квадратической погрешности определения координат характерных точек границ (Mt), с подставленными в такие формулы значениями и итоговые (вычисленные) значения Mt, м	Описание закрепления точки
	содержатся в Едином государственном реестре недвижимости		определены в результате выполнения комплексных кадастровых работ				
	X	Y	X	Y			
1	2	3	4	5	6	7	8
н3597У	—	—	657 127,23	1 324 465,60	Метод спутниковых геодезических измерений (определений)	√(0,1^2 + 0,1^2) = 0,10	—
н4167У	—	—	657 127,55	1 324 490,60			
н4442У	—	—	657 107,55	1 324 490,86			
н3596У	—	—	657 107,23	1 324 465,86			
н3597У	—	—	657 127,23	1 324 465,60			

2. Сведения о частях границ уточняемого земельного участка с кадастровым номером 23:42:0708005:873 :

Обозначение части границ		Горизонтальное проложение (S), м	Описание прохождения части границ	Сведения о согласовании местоположения границ (согласовано/спорное)
от т.	до т.			
1	2	3	4	5

1	2	3	4	5
н3597У	н4167У	25,00	—	согласовано
н4167У	н4442У	20,00		
н4442У	н3596У	25,00		
н3596У	н3597У	20,00		

3. Сведения о характеристиках уточняемого земельного участка с кадастровым номером 23:42:0708005:873 :

№ п/п	Наименование характеристики земельного участка	Значение характеристики
1	2	3
1.	Адрес земельного участка	—
1.1.	Сведения о местоположении земельного участка (при отсутствии адреса) в структурированном в соответствии с федеральной информационной адресной системой виде	Российская Федерация, Краснодарский край, Ейский р-н, Ейск г, Лотос снт, д 1117
1.2.	Дополнительные сведения о местоположении земельного участка	—
2.	Площадь земельного участка ± величина погрешности определения (вычисления) площади (Р ± ΔР), м²	500 ± 8,00
3.	Формула, примененная для вычисления предельной погрешности определения площади земельного участка, с подставленными значениями и итоговые (вычисленные) значения	3,5*0,1*√(500) = 8
4.	Площадь земельного участка согласно сведениям Единого государственного реестра недвижимости (Ркад), м²	500,00
5.	Оценка расхождения Р и Ркад (Р - Ркад), м²	0
6.	Предельный минимальный и максимальный размеры земельного участка (Рмин и Рмакс), м²	Рмин = 300 Рмакс = —
7.	Вид (виды) разрешенного использования	Для садоводства
7.1.	Дополнительные сведения об использовании земельного участка	—
8.	Кадастровый или иной государственный учетный номер (инвентарный) здания, сооружения, объекта незавершенного строительства, расположенного на земельном участке	—
9.	Сведения о земельных участках (землях общего пользования, территории общего пользования), посредством которых обеспечивается доступ	23:42:0708005:4975

1	2	3
10.	Иные сведения	Установление границ производилось на основании сведений, содержащихся на чертеже садово-огороднического товарищества «с/т «Лотос»» с учетом фактической ситуации на местности. В результате уточнения описания местоположения границ ЗУ 23:42:0708005:873, площадь данного ЗУ не изменилась по сравнению со сведениями о площади, содержащимися в ЕГРН. Доступ к ЗУ обеспечивается посредством ЗУ с КН 23:42:0708005:4975, который является ЗУ общего назначения на территории ведения гражданами садоводства для собственных нужд.

4. Пояснения к сведениям об уточняемом земельном участке с кадастровым номером 23:42:0708005:873 :

1.	—

1. Сведения о характерных точках границ уточняемого земельного участка с кадастровым номером 23:42:0708005:872 :

Система координат МСК-23, зона 1 (23) Зона № 1

Обозначение характерных точек границ	Координаты, м				Метод определения координат	Формулы, примененные для расчета средней квадратической погрешности определения координат характерных точек границ (Mt), с подставленными в такие формулы значениями и итоговые (вычисленные) значения Mt, м	Описание закрепления точки
	содержатся в Едином государственном реестре недвижимости		определены в результате выполнения комплексных кадастровых работ				
	X	Y	X	Y			
1	2	3	4	5	6	7	8
н4365У	—	—	657 126,02	1 324 434,26	Метод спутниковых геодезических измерений (определений)	√(0,1^2 + 0,1^2) = 0,10	—
н4254У	—	—	657 146,02	1 324 434,82			
н3510У	—	—	657 146,34	1 324 459,82			
1030	—	—	657 126,21	1 324 459,09		0,10	
н4365У	—	—	657 126,02	1 324 434,26		√(0,1^2 + 0,1^2) = 0,10	

2. Сведения о частях границ уточняемого земельного участка с кадастровым номером 23:42:0708005:872 :

Обозначение части границ		Горизонтальное проложение (S), м	Описание прохождения части границ	Сведения о согласовании местоположения границ (согласовано/спорное)
от т.	до т.			
1	2	3	4	5

1	2	3	4	5
н4365У	н4254У	20,01	—	согласовано
н4254У	н3510У	25,00		
н3510У	1030	20,14		
1030	н4365У	24,83		

3. Сведения о характеристиках уточняемого земельного участка с кадастровым номером 23:42:0708005:872 :

№ п/п	Наименование характеристики земельного участка	Значение характеристики
1	2	3
1.	Адрес земельного участка	—
1.1.	Сведения о местоположении земельного участка (при отсутствии адреса) в структурированном в соответствии с федеральной информационной адресной системой виде	Российская Федерация, Краснодарский край, Ейский р-н, Ейск г, Лотос снт, д 1116
1.2.	Дополнительные сведения о местоположении земельного участка	—
2.	Площадь земельного участка ± величина погрешности определения (вычисления) площади (Р ± ΔР), м²	500 ± 8,00
3.	Формула, примененная для вычисления предельной погрешности определения площади земельного участка, с подставленными значениями и итоговые (вычисленные) значения	3,5*0,1*√(500) = 8
4.	Площадь земельного участка согласно сведениям Единого государственного реестра недвижимости (Ркад), м²	500,00
5.	Оценка расхождения Р и Ркад (Р - Ркад), м²	0
6.	Предельный минимальный и максимальный размеры земельного участка (Рмин и Рмакс), м²	Рмин = 300 Рмакс = —
7.	Вид (виды) разрешенного использования	Для садоводства
7.1.	Дополнительные сведения об использовании земельного участка	—
8.	Кадастровый или иной государственный учетный номер (инвентарный) здания, сооружения, объекта незавершенного строительства, расположенного на земельном участке	—
9.	Сведения о земельных участках (землях общего пользования, территории общего пользования), посредством которых обеспечивается доступ	23:42:0708005:4975

1	2	3
10.	Иные сведения	Установление границ производилось на основании сведений, содержащихся на чертеже садово-огороднического товарищества «с/т «Лотос»» с учетом фактической ситуации на местности. В результате уточнения описания местоположения границ ЗУ 23:42:0708005:872, площадь данного ЗУ не изменилась по сравнению со сведениями о площади, содержащимися в ЕГРН. Доступ к ЗУ обеспечивается посредством ЗУ с КН 23:42:0708005:4975, который является ЗУ общего назначения на территории ведения гражданами садоводства для собственных нужд.

4. Пояснения к сведениям об уточняемом земельном участке с кадастровым номером 23:42:0708005:872 :

1.	—

1. Сведения о характерных точках границ уточняемого земельного участка с кадастровым номером 23:42:0708005:871 :

Система координат МСК-23, зона 1 (23) Зона № 1

Обозначение характерных точек границ	Координаты, м				Метод определения координат	Формулы, примененные для расчета средней квадратической погрешности определения координат характерных точек границ (Mt), с подставленными в такие формулы значениями и итоговые (вычисленные) значения Mt, м	Описание закрепления точки
	содержатся в Едином государственном реестре недвижимости		определены в результате выполнения комплексных кадастровых работ				
	X	Y	X	Y			
1	2	3	4	5	6	7	8
н3598У	—	—	657 147,23	1 324 465,34	Метод спутниковых геодезических измерений (определений)	√(0,1^2 + 0,1^2) = 0,10	—
н4429У	—	—	657 147,55	1 324 490,34			
н4167У	—	—	657 127,55	1 324 490,60			
н3597У	—	—	657 127,23	1 324 465,60			
н3598У	—	—	657 147,23	1 324 465,34			

2. Сведения о частях границ уточняемого земельного участка с кадастровым номером 23:42:0708005:871 :

Обозначение части границ		Горизонтальное проложение (S), м	Описание прохождения части границ	Сведения о согласовании местоположения границ (согласовано/спорное)
от т.	до т.			
1	2	3	4	5

1	2	3	4	5
н3598У	н4429У	25,00	—	согласовано
н4429У	н4167У	20,00		
н4167У	н3597У	25,00		
н3597У	н3598У	20,00		

3. Сведения о характеристиках уточняемого земельного участка с кадастровым номером 23:42:0708005:871 :

№ п/п	Наименование характеристики земельного участка	Значение характеристики
1	2	3
1.	Адрес земельного участка	—
1.1.	Сведения о местоположении земельного участка (при отсутствии адреса) в структурированном в соответствии с федеральной информационной адресной системой виде	Российская Федерация, Краснодарский край, Ейский р-н, Ейск г, Лотос снт, д 1115
1.2.	Дополнительные сведения о местоположении земельного участка	—
2.	Площадь земельного участка ± величина погрешности определения (вычисления) площади (Р ± ΔР), м²	500 ± 8,00
3.	Формула, примененная для вычисления предельной погрешности определения площади земельного участка, с подставленными значениями и итоговые (вычисленные) значения	3,5*0,1*√(500) = 8
4.	Площадь земельного участка согласно сведениям Единого государственного реестра недвижимости (Ркад), м²	500,00
5.	Оценка расхождения Р и Ркад (Р - Ркад), м²	0
6.	Предельный минимальный и максимальный размеры земельного участка (Рмин и Рмакс), м²	Рмин = 300 Рмакс = —
7.	Вид (виды) разрешенного использования	Для садоводства
7.1.	Дополнительные сведения об использовании земельного участка	—
8.	Кадастровый или иной государственный учетный номер (инвентарный) здания, сооружения, объекта незавершенного строительства, расположенного на земельном участке	—
9.	Сведения о земельных участках (землях общего пользования, территории общего пользования), посредством которых обеспечивается доступ	23:42:0708005:4975

1	2	3
10.	Иные сведения	Установление границ производилось на основании сведений, содержащихся на чертеже садово-огороднического товарищества «с/т «Лотос»» с учетом фактической ситуации на местности. В результате уточнения описания местоположения границ ЗУ 23:42:0708005:871, площадь данного ЗУ не изменилась по сравнению со сведениями о площади, содержащимися в ЕГРН. Доступ к ЗУ обеспечивается посредством ЗУ с КН 23:42:0708005:4975, который является ЗУ общего назначения на территории ведения гражданами садоводства для собственных нужд.

4. Пояснения к сведениям об уточняемом земельном участке с кадастровым номером 23:42:0708005:871 :

1.	—

1. Сведения о характерных точках границ уточняемого земельного участка с кадастровым номером 23:42:0708005:867 :

Система координат МСК-23, зона 1 (23) Зона № 1

Обозначение характерных точек границ	Координаты, м				Метод определения координат	Формулы, примененные для расчета средней квадратической погрешности определения координат характерных точек границ (Mt), с подставленными в такие формулы значениями и итоговые (вычисленные) значения Mt, м	Описание закрепления точки
	содержатся в Едином государственном реестре недвижимости		определены в результате выполнения комплексных кадастровых работ				
	X	Y	X	Y			
1	2	3	4	5	6	7	8
н3601У	—	—	657 207,23	1 324 464,56	Метод спутниковых геодезических измерений (определений)	√(0,1^2 + 0,1^2) = 0,10	—
н4125У	—	—	657 207,55	1 324 489,56			
н4316У	—	—	657 187,55	1 324 489,82			
н3600У	—	—	657 187,23	1 324 464,82			
н3601У	—	—	657 207,23	1 324 464,56			

2. Сведения о частях границ уточняемого земельного участка с кадастровым номером 23:42:0708005:867 :

Обозначение части границ		Горизонтальное проложение (S), м	Описание прохождения части границ	Сведения о согласовании местоположения границ (согласовано/спорное)
от т.	до т.			
1	2	3	4	5

1	2	3	4	5
н3601У	н4125У	25,00	—	согласовано
н4125У	н4316У	20,00		
н4316У	н3600У	25,00		
н3600У	н3601У	20,00		

3. Сведения о характеристиках уточняемого земельного участка с кадастровым номером 23:42:0708005:867 :

№ п/п	Наименование характеристики земельного участка	Значение характеристики
1	2	3
1.	Адрес земельного участка	—
1.1.	Сведения о местоположении земельного участка (при отсутствии адреса) в структурированном в соответствии с федеральной информационной адресной системой виде	Российская Федерация, Краснодарский край, Ейский р-н, Ейск г, Лотос снт, д 1109
1.2.	Дополнительные сведения о местоположении земельного участка	—
2.	Площадь земельного участка ± величина погрешности определения (вычисления) площади (Р ± ΔР), м²	500 ± 8,00
3.	Формула, примененная для вычисления предельной погрешности определения площади земельного участка, с подставленными значениями и итоговые (вычисленные) значения	3,5*0,1*√(500) = 8
4.	Площадь земельного участка согласно сведениям Единого государственного реестра недвижимости (Ркад), м²	500,00
5.	Оценка расхождения Р и Ркад (Р - Ркад), м²	0
6.	Предельный минимальный и максимальный размеры земельного участка (Рмин и Рмакс), м²	Рмин = 300 Рмакс = —
7.	Вид (виды) разрешенного использования	Для садоводства
7.1.	Дополнительные сведения об использовании земельного участка	—
8.	Кадастровый или иной государственный учетный номер (инвентарный) здания, сооружения, объекта незавершенного строительства, расположенного на земельном участке	—
9.	Сведения о земельных участках (землях общего пользования, территории общего пользования), посредством которых обеспечивается доступ	23:42:0708005:4975

1	2	3
10.	Иные сведения	Установление границ производилось на основании сведений, содержащихся на чертеже садово-огороднического товарищества «с/т «Лотос»» с учетом фактической ситуации на местности. В результате уточнения описания местоположения границ ЗУ 23:42:0708005:867, площадь данного ЗУ не изменилась по сравнению со сведениями о площади, содержащимися в ЕГРН. Доступ к ЗУ обеспечивается посредством ЗУ с КН 23:42:0708005:4975, который является ЗУ общего назначения на территории ведения гражданами садоводства для собственных нужд.

4. Пояснения к сведениям об уточняемом земельном участке с кадастровым номером 23:42:0708005:867 :

1.	—

1. Сведения о характерных точках границ уточняемого земельного участка с кадастровым номером 23:42:0708005:866 :

Система координат МСК-23, зона 1 (23) Зона № 1

Обозначение характерных точек границ	Координаты, м				Метод определения координат	Формулы, примененные для расчета средней квадратической погрешности определения координат характерных точек границ (Mt), с подставленными в такие формулы значениями и итоговые (вычисленные) значения Mt, м	Описание закрепления точки
	содержатся в Едином государственном реестре недвижимости		определены в результате выполнения комплексных кадастровых работ				
	X	Y	X	Y			
1	2	3	4	5	6	7	8
н2181У	—	—	657 206,02	1 324 434,04	Метод спутниковых геодезических измерений (определений)	√(0,1^2 + 0,1^2) = 0,10	—
н2180У	—	—	657 226,02	1 324 433,78			
н3506У	—	—	657 226,34	1 324 458,78			
н3507У	—	—	657 206,34	1 324 459,04			
н2181У	—	—	657 206,02	1 324 434,04			

2. Сведения о частях границ уточняемого земельного участка с кадастровым номером 23:42:0708005:866 :

Обозначение части границ		Горизонтальное проложение (S), м	Описание прохождения части границ	Сведения о согласовании местоположения границ (согласовано/спорное)
от т.	до т.			
1	2	3	4	5

1	2	3	4	5
н2181У	н2180У	20,00	—	согласовано
н2180У	н3506У	25,00		
н3506У	н3507У	20,00		
н3507У	н2181У	25,00		

3. Сведения о характеристиках уточняемого земельного участка с кадастровым номером 23:42:0708005:866 :

№ п/п	Наименование характеристики земельного участка	Значение характеристики
1	2	3
1.	Адрес земельного участка	—
1.1.	Сведения о местоположении земельного участка (при отсутствии адреса) в структурированном в соответствии с федеральной информационной адресной системой виде	Российская Федерация, Краснодарский край, Ейский р-н, Ейск г, Лотос снт, д 1108
1.2.	Дополнительные сведения о местоположении земельного участка	—
2.	Площадь земельного участка ± величина погрешности определения (вычисления) площади (Р ± ΔР), м²	500 ± 8,00
3.	Формула, примененная для вычисления предельной погрешности определения площади земельного участка, с подставленными значениями и итоговые (вычисленные) значения	3,5*0,1*√(500) = 8
4.	Площадь земельного участка согласно сведениям Единого государственного реестра недвижимости (Ркад), м²	500,00
5.	Оценка расхождения Р и Ркад (Р - Ркад), м²	0
6.	Предельный минимальный и максимальный размеры земельного участка (Рмин и Рмакс), м²	Рмин = 300 Рмакс = —
7.	Вид (виды) разрешенного использования	Для садоводства
7.1.	Дополнительные сведения об использовании земельного участка	—
8.	Кадастровый или иной государственный учетный номер (инвентарный) здания, сооружения, объекта незавершенного строительства, расположенного на земельном участке	—
9.	Сведения о земельных участках (землях общего пользования, территории общего пользования), посредством которых обеспечивается доступ	23:42:0708005:4975

1	2	3
10.	Иные сведения	Установление границ производилось на основании сведений, содержащихся на чертеже садово-огороднического товарищества «с/т «Лотос»» с учетом фактической ситуации на местности. В результате уточнения описания местоположения границ ЗУ 23:42:0708005:866, площадь данного ЗУ не изменилась по сравнению со сведениями о площади, содержащимися в ЕГРН. Доступ к ЗУ обеспечивается посредством ЗУ с КН 23:42:0708005:4975, который является ЗУ общего назначения на территории ведения гражданами садоводства для собственных нужд.

4. Пояснения к сведениям об уточняемом земельном участке с кадастровым номером 23:42:0708005:866 :

1.	—

1. Сведения о характерных точках границ уточняемого земельного участка с кадастровым номером 23:42:0708005:865 :

Система координат МСК-23, зона 1 (23) Зона № 1

Обозначение характерных точек границ	Координаты, м				Метод определения координат	Формулы, примененные для расчета средней квадратической погрешности определения координат характерных точек границ (Mt), с подставленными в такие формулы значениями и итоговые (вычисленные) значения Mt, м	Описание закрепления точки
	содержатся в Едином государственном реестре недвижимости		определены в результате выполнения комплексных кадастровых работ				
	X	Y	X	Y			
1	2	3	4	5	6	7	8
н3602У	—	—	657 227,23	1 324 464,30	Метод спутниковых геодезических измерений (определений)	√(0,1^2 + 0,1^2) = 0,10	—
н4438У	—	—	657 227,55	1 324 489,30			
н4125У	—	—	657 207,55	1 324 489,56			
н3601У	—	—	657 207,23	1 324 464,56			
н3602У	—	—	657 227,23	1 324 464,30			

2. Сведения о частях границ уточняемого земельного участка с кадастровым номером 23:42:0708005:865 :

Обозначение части границ		Горизонтальное проложение (S), м	Описание прохождения части границ	Сведения о согласовании местоположения границ (согласовано/спорное)
от т.	до т.			
1	2	3	4	5

1	2	3	4	5
н3602У	н4438У	25,00	—	согласовано
н4438У	н4125У	20,00		
н4125У	н3601У	25,00		
н3601У	н3602У	20,00		

3. Сведения о характеристиках уточняемого земельного участка с кадастровым номером 23:42:0708005:865 :

№ п/п	Наименование характеристики земельного участка	Значение характеристики
1	2	3
1.	Адрес земельного участка	—
1.1.	Сведения о местоположении земельного участка (при отсутствии адреса) в структурированном в соответствии с федеральной информационной адресной системой виде	Российская Федерация, Краснодарский край, Ейский р-н, Ейск г, Лотос снт, д 1107
1.2.	Дополнительные сведения о местоположении земельного участка	—
2.	Площадь земельного участка ± величина погрешности определения (вычисления) площади (Р ± ΔР), м²	500 ± 8,00
3.	Формула, примененная для вычисления предельной погрешности определения площади земельного участка, с подставленными значениями и итоговые (вычисленные) значения	3,5*0,1*√(500) = 8
4.	Площадь земельного участка согласно сведениям Единого государственного реестра недвижимости (Ркад), м²	500,00
5.	Оценка расхождения Р и Ркад (Р - Ркад), м²	0
6.	Предельный минимальный и максимальный размеры земельного участка (Рмин и Рмакс), м²	Рмин = 300 Рмакс = —
7.	Вид (виды) разрешенного использования	Для садоводства
7.1.	Дополнительные сведения об использовании земельного участка	—
8.	Кадастровый или иной государственный учетный номер (инвентарный) здания, сооружения, объекта незавершенного строительства, расположенного на земельном участке	—
9.	Сведения о земельных участках (землях общего пользования, территории общего пользования), посредством которых обеспечивается доступ	23:42:0708005:4975

1	2	3
10.	Иные сведения	Установление границ производилось на основании сведений, содержащихся на чертеже садово-огороднического товарищества «с/т «Лотос»» с учетом фактической ситуации на местности. В результате уточнения описания местоположения границ ЗУ 23:42:0708005:865, площадь данного ЗУ не изменилась по сравнению со сведениями о площади, содержащимися в ЕГРН. Доступ к ЗУ обеспечивается посредством ЗУ с КН 23:42:0708005:4975, который является ЗУ общего назначения на территории ведения гражданами садоводства для собственных нужд.

4. Пояснения к сведениям об уточняемом земельном участке с кадастровым номером 23:42:0708005:865 :

1.	—

1. Сведения о характерных точках границ уточняемого земельного участка с кадастровым номером 23:42:0708005:858 :

Система координат МСК-23, зона 1 (23) Зона № 1

Обозначение характерных точек границ	Координаты, м				Метод определения координат	Формулы, примененные для расчета средней квадратической погрешности определения координат характерных точек границ (Mt), с подставленными в такие формулы значениями и итоговые (вычисленные) значения Mt, м	Описание закрепления точки
	содержатся в Едином государственном реестре недвижимости		определены в результате выполнения комплексных кадастровых работ				
	X	Y	X	Y			
1	2	3	4	5	6	7	8
н4202У	—	—	657 326,02	1 324 432,48	Метод спутниковых геодезических измерений (определений)	√(0,1^2 + 0,1^2) = 0,10	—
н4441У	—	—	657 345,91	1 324 432,78			
н4332У	—	—	657 345,91	1 324 432,94			
н3555У	—	—	657 346,21	1 324 457,99			
н3501У	—	—	657 326,29	1 324 457,57			
н4202У	—	—	657 326,02	1 324 432,48			

2. Сведения о частях границ уточняемого земельного участка с кадастровым номером 23:42:0708005:858 :

Обозначение части границ		Горизонтальное проложение (S), м	Описание прохождения части границ	Сведения о согласовании местоположения границ (согласовано/спорное)
от т.	до т.			
1	2	3	4	5
н4202У	н4441У	19,89	—	согласовано
н4441У	н4332У	0,16		
н4332У	н3555У	25,05		
н3555У	н3501У	19,92		
н3501У	н4202У	25,09		

3. Сведения о характеристиках уточняемого земельного участка с кадастровым номером 23:42:0708005:858 :

№ п/п	Наименование характеристики земельного участка	Значение характеристики
1	2	3
1.	Адрес земельного участка	—
1.1.	Сведения о местоположении земельного участка (при отсутствии адреса) в структурированном в соответствии с федеральной информационной адресной системой виде	Российская Федерация, Краснодарский край, Ейский р-н, Ейск г, Лотос снт, д 1096
1.2.	Дополнительные сведения о местоположении земельного участка	—
2.	Площадь земельного участка ± величина погрешности определения (вычисления) площади (Р ± ΔР), м²	500 ± 8,00
3.	Формула, примененная для вычисления предельной погрешности определения площади земельного участка, с подставленными значениями и итоговые (вычисленные) значения	3,5*0,1*√(500) = 8
4.	Площадь земельного участка согласно сведениям Единого государственного реестра недвижимости (Ркад), м²	500,00
5.	Оценка расхождения Р и Ркад (Р - Ркад), м²	0
6.	Предельный минимальный и максимальный размеры земельного участка (Рмин и Рмакс), м²	Рмин = 300 Рмакс = —
7.	Вид (виды) разрешенного использования	Для садоводства
7.1.	Дополнительные сведения об использовании земельного участка	—
8.	Кадастровый или иной государственный учетный номер (инвентарный) здания, сооружения, объекта незавершенного строительства, расположенного на земельном участке	—

1	2	3
9.	Сведения о земельных участках (землях общего пользования, территории общего пользования), посредством которых обеспечивается доступ	23:42:0708005:4975
10.	Иные сведения	Установление границ производилось на основании сведений, содержащихся на чертеже садово-огороднического товарищества «с/т «Лотос»» с учетом фактической ситуации на местности. В результате уточнения описания местоположения границ ЗУ 23:42:0708005:858, площадь данного ЗУ не изменилась по сравнению со сведениями о площади, содержащимися в ЕГРН. Доступ к ЗУ обеспечивается посредством ЗУ с КН 23:42:0708005:4975, который является ЗУ общего назначения на территории ведения гражданами садоводства для собственных нужд.

4. Пояснения к сведениям об уточняемом земельном участке с кадастровым номером 23:42:0708005:858 :

1.	—

1. Сведения о характерных точках границ уточняемого земельного участка с кадастровым номером 23:42:0708005:856 :

Система координат МСК-23, зона 1 (23) Зона № 1

Обозначение характерных точек границ	Координаты, м				Метод определения координат	Формулы, примененные для расчета средней квадратической погрешности определения координат характерных точек границ (Mt), с подставленными в такие формулы значениями и итоговые (вычисленные) значения Mt, м	Описание закрепления точки
	содержатся в Едином государственном реестре недвижимости		определены в результате выполнения комплексных кадастровых работ				
	X	Y	X	Y			
1	2	3	4	5	6	7	8
н3609У	—	—	657 367,23	1 324 462,48	Метод спутниковых геодезических измерений (определений)	√(0,1^2 + 0,1^2) = 0,10	—
н4235У	—	—	657 367,55	1 324 487,48			
н4351У	—	—	657 347,55	1 324 487,74			
н3608У	—	—	657 347,23	1 324 462,74			
н3609У	—	—	657 367,23	1 324 462,48			

2. Сведения о частях границ уточняемого земельного участка с кадастровым номером 23:42:0708005:856 :

Обозначение части границ		Горизонтальное проложение (S), м	Описание прохождения части границ	Сведения о согласовании местоположения границ (согласовано/спорное)
от т.	до т.			
1	2	3	4	5
н3609У	н4235У	25,00	—	согласовано
н4235У	н4351У	20,00		
н4351У	н3608У	25,00		
н3608У	н3609У	20,00		

3. Сведения о характеристиках уточняемого земельного участка с кадастровым номером 23:42:0708005:856 :

№ п/п	Наименование характеристики земельного участка	Значение характеристики
1	2	3
1.	Адрес земельного участка	—
1.1.	Сведения о местоположении земельного участка (при отсутствии адреса) в структурированном в соответствии с федеральной информационной адресной системой виде	Российская Федерация, Краснодарский край, Ейский р-н, Ейск г, Лотос снт, д 1093
1.2.	Дополнительные сведения о местоположении земельного участка	—
2.	Площадь земельного участка ± величина погрешности определения (вычисления) площади (Р ± ΔР), м²	500 ± 8,00
3.	Формула, примененная для вычисления предельной погрешности определения площади земельного участка, с подставленными значениями и итоговые (вычисленные) значения	3,5*0,1*√(500) = 8
4.	Площадь земельного участка согласно сведениям Единого государственного реестра недвижимости (Ркад), м²	500,00
5.	Оценка расхождения Р и Ркад (Р - Ркад), м²	0
6.	Предельный минимальный и максимальный размеры земельного участка (Рмин и Рмакс), м²	Рмин = 300 Рмакс = —
7.	Вид (виды) разрешенного использования	Для садоводства
7.1.	Дополнительные сведения об использовании земельного участка	—
8.	Кадастровый или иной государственный учетный номер (инвентарный) здания, сооружения, объекта незавершенного строительства, расположенного на земельном участке	—
9.	Сведения о земельных участках (землях общего пользования, территории общего пользования), посредством которых обеспечивается доступ	23:42:0708005:4975

1	2	3
10.	Иные сведения	Установление границ производилось на основании сведений, содержащихся на чертеже садово-огороднического товарищества «с/т «Лотос»» с учетом фактической ситуации на местности. В результате уточнения описания местоположения границ ЗУ 23:42:0708005:856, площадь данного ЗУ не изменилась по сравнению со сведениями о площади, содержащимися в ЕГРН. Доступ к ЗУ обеспечивается посредством ЗУ с КН 23:42:0708005:4975, который является ЗУ общего назначения на территории ведения гражданами садоводства для собственных нужд.

4. Пояснения к сведениям об уточняемом земельном участке с кадастровым номером 23:42:0708005:856 :

1.	—

1. Сведения о характерных точках границ уточняемого земельного участка с кадастровым номером 23:42:0708005:802 :

Система координат МСК-23, зона 1 (23) Зона № 1

Обозначение характерных точек границ	Координаты, м				Метод определения координат	Формулы, примененные для расчета средней квадратической погрешности определения координат характерных точек границ (Mt), с подставленными в такие формулы значениями и итоговые (вычисленные) значения Mt, м	Описание закрепления точки
	содержатся в Едином государственном реестре недвижимости		определены в результате выполнения комплексных кадастровых работ				
	X	Y	X	Y			
1	2	3	4	5	6	7	8
н3483У	—	—	656 907,66	1 324 522,42	Метод спутниковых геодезических измерений (определений)	√(0,1^2 + 0,1^2) = 0,10	—
н4319У	—	—	656 907,97	1 324 547,42			
н3481У	—	—	656 887,97	1 324 547,67			
н3482У	—	—	656 887,66	1 324 522,67			
н3483У	—	—	656 907,66	1 324 522,42			

2. Сведения о частях границ уточняемого земельного участка с кадастровым номером 23:42:0708005:802 :

Обозначение части границ		Горизонтальное проложение (S), м	Описание прохождения части границ	Сведения о согласовании местоположения границ (согласовано/спорное)
от т.	до т.			
1	2	3	4	5

1	2	3	4	5
н3483У	н4319У	25,00	—	согласовано
н4319У	н3481У	20,00		
н3481У	н3482У	25,00		
н3482У	н3483У	20,00		

3. Сведения о характеристиках уточняемого земельного участка с кадастровым номером 23:42:0708005:802 :

№ п/п	Наименование характеристики земельного участка	Значение характеристики
1	2	3
1.	Адрес земельного участка	—
1.1.	Сведения о местоположении земельного участка (при отсутствии адреса) в структурированном в соответствии с федеральной информационной адресной системой виде	Российская Федерация, Краснодарский край, Ейский р-н, Ейск г, Лотос снт, д 1019
1.2.	Дополнительные сведения о местоположении земельного участка	—
2.	Площадь земельного участка ± величина погрешности определения (вычисления) площади (Р ± ΔР), м²	500 ± 8,00
3.	Формула, примененная для вычисления предельной погрешности определения площади земельного участка, с подставленными значениями и итоговые (вычисленные) значения	3,5*0,1*√(500) = 8
4.	Площадь земельного участка согласно сведениям Единого государственного реестра недвижимости (Ркад), м²	500,00
5.	Оценка расхождения Р и Ркад (Р - Ркад), м²	0
6.	Предельный минимальный и максимальный размеры земельного участка (Рмин и Рмакс), м²	Рмин = 300 Рмакс = —
7.	Вид (виды) разрешенного использования	Для садоводства
7.1.	Дополнительные сведения об использовании земельного участка	—
8.	Кадастровый или иной государственный учетный номер (инвентарный) здания, сооружения, объекта незавершенного строительства, расположенного на земельном участке	—
9.	Сведения о земельных участках (землях общего пользования, территории общего пользования), посредством которых обеспечивается доступ	23:42:0708005:4975

1	2	3
10.	Иные сведения	Установление границ производилось на основании сведений, содержащихся на чертеже садово-огороднического товарищества «с/т «Лотос»» с учетом фактической ситуации на местности. В результате уточнения описания местоположения границ ЗУ 23:42:0708005:802, площадь данного ЗУ не изменилась по сравнению со сведениями о площади, содержащимися в ЕГРН. Доступ к ЗУ обеспечивается посредством ЗУ с КН 23:42:0708005:4975, который является ЗУ общего назначения на территории ведения гражданами садоводства для собственных нужд.

4. Пояснения к сведениям об уточняемом земельном участке с кадастровым номером 23:42:0708005:802 :

1.	—

1. Сведения о характерных точках границ уточняемого земельного участка с кадастровым номером 23:42:0708005:796 :

Система координат МСК-23, зона 1 (23) Зона № 1

Обозначение характерных точек границ	Координаты, м				Метод определения координат	Формулы, примененные для расчета средней квадратической погрешности определения координат характерных точек границ (Mt), с подставленными в такие формулы значениями и итоговые (вычисленные) значения Mt, м	Описание закрепления точки
	содержатся в Едином государственном реестре недвижимости		определены в результате выполнения комплексных кадастровых работ				
	X	Y	X	Y			
1	2	3	4	5	6	7	8
н2183У	—	—	656 967,55	1 324 492,68	Метод спутниковых геодезических измерений (определений)	√(0,1^2 + 0,1^2) = 0,10	—
н2185У	—	—	656 987,55	1 324 492,42			
н3582У	—	—	656 987,87	1 324 517,42			
н3583У	—	—	656 967,87	1 324 517,68			
н2183У	—	—	656 967,55	1 324 492,68			

2. Сведения о частях границ уточняемого земельного участка с кадастровым номером 23:42:0708005:796 :

Обозначение части границ		Горизонтальное проложение (S), м	Описание прохождения части границ	Сведения о согласовании местоположения границ (согласовано/спорное)
от т.	до т.			
1	2	3	4	5

1	2	3	4	5
н2183У	н2185У	20,00	—	согласовано
н2185У	н3582У	25,00		
н3582У	н3583У	20,00		
н3583У	н2183У	25,00		

3. Сведения о характеристиках уточняемого земельного участка с кадастровым номером 23:42:0708005:796 :

№ п/п	Наименование характеристики земельного участка	Значение характеристики
1	2	3
1.	Адрес земельного участка	—
1.1.	Сведения о местоположении земельного участка (при отсутствии адреса) в структурированном в соответствии с федеральной информационной адресной системой виде	Российская Федерация, Краснодарский край, Ейский р-н, Ейск г, Лотос снт, д 1012
1.2.	Дополнительные сведения о местоположении земельного участка	—
2.	Площадь земельного участка ± величина погрешности определения (вычисления) площади (Р ± ΔР), м²	500 ± 8,00
3.	Формула, примененная для вычисления предельной погрешности определения площади земельного участка, с подставленными значениями и итоговые (вычисленные) значения	3,5*0,1*√(500) = 8
4.	Площадь земельного участка согласно сведениям Единого государственного реестра недвижимости (Ркад), м²	500,00
5.	Оценка расхождения Р и Ркад (Р - Ркад), м²	0
6.	Предельный минимальный и максимальный размеры земельного участка (Рмин и Рмакс), м²	Рмин = 300 Рмакс = —
7.	Вид (виды) разрешенного использования	Для садоводства
7.1.	Дополнительные сведения об использовании земельного участка	—
8.	Кадастровый или иной государственный учетный номер (инвентарный) здания, сооружения, объекта незавершенного строительства, расположенного на земельном участке	—
9.	Сведения о земельных участках (землях общего пользования, территории общего пользования), посредством которых обеспечивается доступ	23:42:0708005:4975

1	2	3
10.	Иные сведения	Установление границ производилось на основании сведений, содержащихся на чертеже садово-огороднического товарищества «с/т «Лотос»» с учетом фактической ситуации на местности. В результате уточнения описания местоположения границ ЗУ 23:42:0708005:796, площадь данного ЗУ не изменилась по сравнению со сведениями о площади, содержащимися в ЕГРН. Доступ к ЗУ обеспечивается посредством ЗУ с КН 23:42:0708005:4975, который является ЗУ общего назначения на территории ведения гражданами садоводства для собственных нужд.

4. Пояснения к сведениям об уточняемом земельном участке с кадастровым номером 23:42:0708005:796 :

1.	—

1. Сведения о характерных точках границ уточняемого земельного участка с кадастровым номером 23:42:0708005:795 :

Система координат МСК-23, зона 1 (23) Зона № 1

Обозначение характерных точек границ	Координаты, м				Метод определения координат	Формулы, примененные для расчета средней квадратической погрешности определения координат характерных точек границ (Mt), с подставленными в такие формулы значениями и итоговые (вычисленные) значения Mt, м	Описание закрепления точки
	содержатся в Едином государственном реестре недвижимости		определены в результате выполнения комплексных кадастровых работ				
	X	Y	X	Y			
1	2	3	4	5	6	7	8
н3487У	—	—	656 987,66	1 324 521,42	Метод спутниковых геодезических измерений (определений)	√(0,1^2 + 0,1^2) = 0,10	—
н4422У	—	—	656 987,97	1 324 546,42			
н4338У	—	—	656 967,97	1 324 546,67			
н3486У	—	—	656 967,66	1 324 521,67			
н3487У	—	—	656 987,66	1 324 521,42			

2. Сведения о частях границ уточняемого земельного участка с кадастровым номером 23:42:0708005:795 :

Обозначение части границ		Горизонтальное проложение (S), м	Описание прохождения части границ	Сведения о согласовании местоположения границ (согласовано/спорное)
от т.	до т.			
1	2	3	4	5

1	2	3	4	5
н3487У	н4422У	25,00	—	согласовано
н4422У	н4338У	20,00		
н4338У	н3486У	25,00		
н3486У	н3487У	20,00		

3. Сведения о характеристиках уточняемого земельного участка с кадастровым номером 23:42:0708005:795 :

№ п/п	Наименование характеристики земельного участка	Значение характеристики
1	2	3
1.	Адрес земельного участка	—
1.1.	Сведения о местоположении земельного участка (при отсутствии адреса) в структурированном в соответствии с федеральной информационной адресной системой виде	Российская Федерация, Краснодарский край, Ейский р-н, Ейск г, Лотос снт, д 1011
1.2.	Дополнительные сведения о местоположении земельного участка	—
2.	Площадь земельного участка ± величина погрешности определения (вычисления) площади (Р ± ΔР), м²	500 ± 8,00
3.	Формула, примененная для вычисления предельной погрешности определения площади земельного участка, с подставленными значениями и итоговые (вычисленные) значения	3,5*0,1*√(500) = 8
4.	Площадь земельного участка согласно сведениям Единого государственного реестра недвижимости (Ркад), м²	500,00
5.	Оценка расхождения Р и Ркад (Р - Ркад), м²	0
6.	Предельный минимальный и максимальный размеры земельного участка (Рмин и Рмакс), м²	Рмин = 300 Рмакс = —
7.	Вид (виды) разрешенного использования	Для садоводства
7.1.	Дополнительные сведения об использовании земельного участка	—
8.	Кадастровый или иной государственный учетный номер (инвентарный) здания, сооружения, объекта незавершенного строительства, расположенного на земельном участке	—
9.	Сведения о земельных участках (землях общего пользования, территории общего пользования), посредством которых обеспечивается доступ	23:42:0708005:4975

1	2	3
10.	Иные сведения	Установление границ производилось на основании сведений, содержащихся на чертеже садово-огороднического товарищества «с/т «Лотос»» с учетом фактической ситуации на местности. В результате уточнения описания местоположения границ ЗУ 23:42:0708005:795, площадь данного ЗУ не изменилась по сравнению со сведениями о площади, содержащимися в ЕГРН. Доступ к ЗУ обеспечивается посредством ЗУ с КН 23:42:0708005:4975, который является ЗУ общего назначения на территории ведения гражданами садоводства для собственных нужд.

4. Пояснения к сведениям об уточняемом земельном участке с кадастровым номером 23:42:0708005:795 :

1.	—

1. Сведения о характерных точках границ уточняемого земельного участка с кадастровым номером 23:42:0708005:793 :

Система координат МСК-23, зона 1 (23) Зона № 1

Обозначение характерных точек границ	Координаты, м				Метод определения координат	Формулы, примененные для расчета средней квадратической погрешности определения координат характерных точек границ (Mt), с подставленными в такие формулы значениями и итоговые (вычисленные) значения Mt, м	Описание закрепления точки
	содержатся в Едином государственном реестре недвижимости		определены в результате выполнения комплексных кадастровых работ				
	X	Y	X	Y			
1	2	3	4	5	6	7	8
н2189У	—	—	657 007,55	1 324 492,16	Метод спутниковых геодезических измерений (определений)	√(0,1^2 + 0,1^2) = 0,10	—
н2188У	—	—	657 027,55	1 324 491,90			
н4377У	—	—	657 027,87	1 324 516,90			
н3581У	—	—	657 007,87	1 324 517,16			
н2189У	—	—	657 007,55	1 324 492,16			

2. Сведения о частях границ уточняемого земельного участка с кадастровым номером 23:42:0708005:793 :

Обозначение части границ		Горизонтальное проложение (S), м	Описание прохождения части границ	Сведения о согласовании местоположения границ (согласовано/спорное)
от т.	до т.			
1	2	3	4	5

1	2	3	4	5
н2189У	н2188У	20,00	—	согласовано
н2188У	н4377У	25,00		
н4377У	н3581У	20,00		
н3581У	н2189У	25,00		

3. Сведения о характеристиках уточняемого земельного участка с кадастровым номером 23:42:0708005:793 :

№ п/п	Наименование характеристики земельного участка	Значение характеристики
1	2	3
1.	Адрес земельного участка	—
1.1.	Сведения о местоположении земельного участка (при отсутствии адреса) в структурированном в соответствии с федеральной информационной адресной системой виде	Российская Федерация, Краснодарский край, Ейский р-н, Ейск г, Лотос снт, д 1008
1.2.	Дополнительные сведения о местоположении земельного участка	—
2.	Площадь земельного участка ± величина погрешности определения (вычисления) площади (Р ± ΔР), м²	500 ± 8,00
3.	Формула, примененная для вычисления предельной погрешности определения площади земельного участка, с подставленными значениями и итоговые (вычисленные) значения	3,5*0,1*√(500) = 8
4.	Площадь земельного участка согласно сведениям Единого государственного реестра недвижимости (Ркад), м²	500,00
5.	Оценка расхождения Р и Ркад (Р - Ркад), м²	0
6.	Предельный минимальный и максимальный размеры земельного участка (Рмин и Рмакс), м²	Рмин = 300 Рмакс = —
7.	Вид (виды) разрешенного использования	Для садоводства
7.1.	Дополнительные сведения об использовании земельного участка	—
8.	Кадастровый или иной государственный учетный номер (инвентарный) здания, сооружения, объекта незавершенного строительства, расположенного на земельном участке	—
9.	Сведения о земельных участках (землях общего пользования, территории общего пользования), посредством которых обеспечивается доступ	23:42:0708005:4975

1	2	3
10.	Иные сведения	Установление границ производилось на основании сведений, содержащихся на чертеже садово-огороднического товарищества «с/т «Лотос»» с учетом фактической ситуации на местности. В результате уточнения описания местоположения границ ЗУ 23:42:0708005:793, площадь данного ЗУ не изменилась по сравнению со сведениями о площади, содержащимися в ЕГРН. Доступ к ЗУ обеспечивается посредством ЗУ с КН 23:42:0708005:4975, который является ЗУ общего назначения на территории ведения гражданами садоводства для собственных нужд.

4. Пояснения к сведениям об уточняемом земельном участке с кадастровым номером 23:42:0708005:793 :

1.	—

1. Сведения о характерных точках границ уточняемого земельного участка с кадастровым номером 23:42:0708005:792 :

Система координат МСК-23, зона 1 (23) Зона № 1

Обозначение характерных точек границ	Координаты, м				Метод определения координат	Формулы, примененные для расчета средней квадратической погрешности определения координат характерных точек границ (Mt), с подставленными в такие формулы значениями и итоговые (вычисленные) значения Mt, м	Описание закрепления точки
	содержатся в Едином государственном реестре недвижимости		определены в результате выполнения комплексных кадастровых работ				
	X	Y	X	Y			
1	2	3	4	5	6	7	8
н2188У	—	—	657 027,55	1 324 491,90	Метод спутниковых геодезических измерений (определений)	√(0,1^2 + 0,1^2) = 0,10	—
н4248У	—	—	657 047,55	1 324 491,64			
н4457У	—	—	657 047,87	1 324 516,64			
н4377У	—	—	657 027,87	1 324 516,90			
н2188У	—	—	657 027,55	1 324 491,90			

2. Сведения о частях границ уточняемого земельного участка с кадастровым номером 23:42:0708005:792 :

Обозначение части границ		Горизонтальное проложение (S), м	Описание прохождения части границ	Сведения о согласовании местоположения границ (согласовано/спорное)
от т.	до т.			
1	2	3	4	5

1	2	3	4	5
н2188У	н4248У	20,00	—	согласовано
н4248У	н4457У	25,00		
н4457У	н4377У	20,00		
н4377У	н2188У	25,00		

3. Сведения о характеристиках уточняемого земельного участка с кадастровым номером 23:42:0708005:792 :

№ п/п	Наименование характеристики земельного участка	Значение характеристики
1	2	3
1.	Адрес земельного участка	—
1.1.	Сведения о местоположении земельного участка (при отсутствии адреса) в структурированном в соответствии с федеральной информационной адресной системой виде	Российская Федерация, Краснодарский край, Ейский р-н, Ейск г, Лотос снт, д 1006
1.2.	Дополнительные сведения о местоположении земельного участка	—
2.	Площадь земельного участка ± величина погрешности определения (вычисления) площади (Р ± ΔР), м²	500 ± 8,00
3.	Формула, примененная для вычисления предельной погрешности определения площади земельного участка, с подставленными значениями и итоговые (вычисленные) значения	3,5*0,1*√(500) = 8
4.	Площадь земельного участка согласно сведениям Единого государственного реестра недвижимости (Ркад), м²	500,00
5.	Оценка расхождения Р и Ркад (Р - Ркад), м²	0
6.	Предельный минимальный и максимальный размеры земельного участка (Рмин и Рмакс), м²	Рмин = 300 Рмакс = —
7.	Вид (виды) разрешенного использования	Для садоводства
7.1.	Дополнительные сведения об использовании земельного участка	—
8.	Кадастровый или иной государственный учетный номер (инвентарный) здания, сооружения, объекта незавершенного строительства, расположенного на земельном участке	—
9.	Сведения о земельных участках (землях общего пользования, территории общего пользования), посредством которых обеспечивается доступ	23:42:0708005:4975

1	2	3
10.	Иные сведения	Установление границ производилось на основании сведений, содержащихся на чертеже садово-огороднического товарищества «с/т «Лотос»» с учетом фактической ситуации на местности. В результате уточнения описания местоположения границ ЗУ 23:42:0708005:792, площадь данного ЗУ не изменилась по сравнению со сведениями о площади, содержащимися в ЕГРН. Доступ к ЗУ обеспечивается посредством ЗУ с КН 23:42:0708005:4975, который является ЗУ общего назначения на территории ведения гражданами садоводства для собственных нужд.

4. Пояснения к сведениям об уточняемом земельном участке с кадастровым номером 23:42:0708005:792 :

1.	—

1. Сведения о характерных точках границ уточняемого земельного участка с кадастровым номером 23:42:0708005:789 :

Система координат МСК-23, зона 1 (23) Зона № 1

Обозначение характерных точек границ	Координаты, м				Метод определения координат	Формулы, примененные для расчета средней квадратической погрешности определения координат характерных точек границ (Mt), с подставленными в такие формулы значениями и итоговые (вычисленные) значения Mt, м	Описание закрепления точки
	содержатся в Едином государственном реестре недвижимости		определены в результате выполнения комплексных кадастровых работ				
	X	Y	X	Y			
1	2	3	4	5	6	7	8
н3491У	—	—	657 067,66	1 324 520,42	Метод спутниковых геодезических измерений (определений)	√(0,1^2 + 0,1^2) = 0,10	—
н4149У	—	—	657 067,97	1 324 545,43			
н4169У	—	—	657 047,97	1 324 545,67			
н3490У	—	—	657 047,66	1 324 520,67			
н3491У	—	—	657 067,66	1 324 520,42			

2. Сведения о частях границ уточняемого земельного участка с кадастровым номером 23:42:0708005:789 :

Обозначение части границ		Горизонтальное проложение (S), м	Описание прохождения части границ	Сведения о согласовании местоположения границ (согласовано/спорное)
от т.	до т.			
1	2	3	4	5

1	2	3	4	5
н3491У	н4149У	25,01	—	согласовано
н4149У	н4169У	20,00		
н4169У	н3490У	25,00		
н3490У	н3491У	20,00		

3. Сведения о характеристиках уточняемого земельного участка с кадастровым номером 23:42:0708005:789 :

№ п/п	Наименование характеристики земельного участка	Значение характеристики
1	2	3
1.	Адрес земельного участка	—
1.1.	Сведения о местоположении земельного участка (при отсутствии адреса) в структурированном в соответствии с федеральной информационной адресной системой виде	Российская Федерация, Краснодарский край, Ейский р-н, Ейск г, Лотос снт, д 1003
1.2.	Дополнительные сведения о местоположении земельного участка	—
2.	Площадь земельного участка ± величина погрешности определения (вычисления) площади (Р ± ΔР), м²	500 ± 8,00
3.	Формула, примененная для вычисления предельной погрешности определения площади земельного участка, с подставленными значениями и итоговые (вычисленные) значения	3,5*0,1*√(500) = 8
4.	Площадь земельного участка согласно сведениям Единого государственного реестра недвижимости (Ркад), м²	500,00
5.	Оценка расхождения Р и Ркад (Р - Ркад), м²	0
6.	Предельный минимальный и максимальный размеры земельного участка (Рмин и Рмакс), м²	Рмин = 300 Рмакс = —
7.	Вид (виды) разрешенного использования	Для садоводства
7.1.	Дополнительные сведения об использовании земельного участка	—
8.	Кадастровый или иной государственный учетный номер (инвентарный) здания, сооружения, объекта незавершенного строительства, расположенного на земельном участке	—
9.	Сведения о земельных участках (землях общего пользования, территории общего пользования), посредством которых обеспечивается доступ	23:42:0708005:4975

1	2	3
10.	Иные сведения	Установление границ производилось на основании сведений, содержащихся на чертеже садово-огороднического товарищества «с/т «Лотос»» с учетом фактической ситуации на местности. В результате уточнения описания местоположения границ ЗУ 23:42:0708005:789, площадь данного ЗУ не изменилась по сравнению со сведениями о площади, содержащимися в ЕГРН. Доступ к ЗУ обеспечивается посредством ЗУ с КН 23:42:0708005:4975, который является ЗУ общего назначения на территории ведения гражданами садоводства для собственных нужд.

4. Пояснения к сведениям об уточняемом земельном участке с кадастровым номером 23:42:0708005:789 :

1.	—

1. Сведения о характерных точках границ уточняемого земельного участка с кадастровым номером 23:42:0708005:787 :

Система координат МСК-23, зона 1 (23) Зона № 1

Обозначение характерных точек границ	Координаты, м				Метод определения координат	Формулы, примененные для расчета средней квадратической погрешности определения координат характерных точек границ (Mt), с подставленными в такие формулы значениями и итоговые (вычисленные) значения Mt, м	Описание закрепления точки
	содержатся в Едином государственном реестре недвижимости		определены в результате выполнения комплексных кадастровых работ				
	X	Y	X	Y			
1	2	3	4	5	6	7	8
н3492У	—	—	657 087,66	1 324 520,17	Метод спутниковых геодезических измерений (определений)	√(0,1^2 + 0,1^2) = 0,10	—
н4261У	—	—	657 087,97	1 324 545,17			
н4149У	—	—	657 067,97	1 324 545,43			
н3491У	—	—	657 067,66	1 324 520,42			
н3492У	—	—	657 087,66	1 324 520,17			

2. Сведения о частях границ уточняемого земельного участка с кадастровым номером 23:42:0708005:787 :

Обозначение части границ		Горизонтальное проложение (S), м	Описание прохождения части границ	Сведения о согласовании местоположения границ (согласовано/спорное)
от т.	до т.			
1	2	3	4	5

1	2	3	4	5
н3492У	н4261У	25,00	—	согласовано
н4261У	н4149У	20,00		
н4149У	н3491У	25,01		
н3491У	н3492У	20,00		

3. Сведения о характеристиках уточняемого земельного участка с кадастровым номером 23:42:0708005:787 :

№ п/п	Наименование характеристики земельного участка	Значение характеристики
1	2	3
1.	Адрес земельного участка	—
1.1.	Сведения о местоположении земельного участка (при отсутствии адреса) в структурированном в соответствии с федеральной информационной адресной системой виде	Российская Федерация, Краснодарский край, Ейский р-н, Ейск г, Лотос снт, д 1001
1.2.	Дополнительные сведения о местоположении земельного участка	—
2.	Площадь земельного участка ± величина погрешности определения (вычисления) площади (Р ± ΔР), м²	500 ± 8,00
3.	Формула, примененная для вычисления предельной погрешности определения площади земельного участка, с подставленными значениями и итоговые (вычисленные) значения	3,5*0,1*√(500) = 8
4.	Площадь земельного участка согласно сведениям Единого государственного реестра недвижимости (Ркад), м²	500,00
5.	Оценка расхождения Р и Ркад (Р - Ркад), м²	0
6.	Предельный минимальный и максимальный размеры земельного участка (Рмин и Рмакс), м²	Рмин = 300 Рмакс = —
7.	Вид (виды) разрешенного использования	Для садоводства
7.1.	Дополнительные сведения об использовании земельного участка	—
8.	Кадастровый или иной государственный учетный номер (инвентарный) здания, сооружения, объекта незавершенного строительства, расположенного на земельном участке	—
9.	Сведения о земельных участках (землях общего пользования, территории общего пользования), посредством которых обеспечивается доступ	23:42:0708005:4975

1	2	3
10.	Иные сведения	Установление границ производилось на основании сведений, содержащихся на чертеже садово-огороднического товарищества «с/т «Лотос»» с учетом фактической ситуации на местности. В результате уточнения описания местоположения границ ЗУ 23:42:0708005:787, площадь данного ЗУ не изменилась по сравнению со сведениями о площади, содержащимися в ЕГРН. Доступ к ЗУ обеспечивается посредством ЗУ с КН 23:42:0708005:4975, который является ЗУ общего назначения на территории ведения гражданами садоводства для собственных нужд.

4. Пояснения к сведениям об уточняемом земельном участке с кадастровым номером 23:42:0708005:787 :

1.	—

1. Сведения о характерных точках границ уточняемого земельного участка с кадастровым номером 23:42:0708005:785 :

Система координат МСК-23, зона 1 (23) Зона № 1

Обозначение характерных точек границ	Координаты, м				Метод определения координат	Формулы, примененные для расчета средней квадратической погрешности определения координат характерных точек границ (Mt), с подставленными в такие формулы значениями и итоговые (вычисленные) значения Mt, м	Описание закрепления точки
	содержатся в Едином государственном реестре недвижимости		определены в результате выполнения комплексных кадастровых работ				
	X	Y	X	Y			
1	2	3	4	5	6	7	8
н3493У	—	—	657 107,66	1 324 519,92	Метод спутниковых геодезических измерений (определений)	√(0,1^2 + 0,1^2) = 0,10	—
н4464У	—	—	657 107,97	1 324 544,92			
н4261У	—	—	657 087,97	1 324 545,17			
н3492У	—	—	657 087,66	1 324 520,17			
н3493У	—	—	657 107,66	1 324 519,92			

2. Сведения о частях границ уточняемого земельного участка с кадастровым номером 23:42:0708005:785 :

Обозначение части границ		Горизонтальное проложение (S), м	Описание прохождения части границ	Сведения о согласовании местоположения границ (согласовано/спорное)
от т.	до т.			
1	2	3	4	5

1	2	3	4	5
н3493У	н4464У	25,00	—	согласовано
н4464У	н4261У	20,00		
н4261У	н3492У	25,00		
н3492У	н3493У	20,00		

3. Сведения о характеристиках уточняемого земельного участка с кадастровым номером 23:42:0708005:785 :

№ п/п	Наименование характеристики земельного участка	Значение характеристики
1	2	3
1.	Адрес земельного участка	—
1.1.	Сведения о местоположении земельного участка (при отсутствии адреса) в структурированном в соответствии с федеральной информационной адресной системой виде	Российская Федерация, Краснодарский край, Ейский р-н, Ейск г, Лотос снт, д 999
1.2.	Дополнительные сведения о местоположении земельного участка	—
2.	Площадь земельного участка ± величина погрешности определения (вычисления) площади (Р ± ΔР), м²	500 ± 8,00
3.	Формула, примененная для вычисления предельной погрешности определения площади земельного участка, с подставленными значениями и итоговые (вычисленные) значения	3,5*0,1*√(500) = 8
4.	Площадь земельного участка согласно сведениям Единого государственного реестра недвижимости (Ркад), м²	500,00
5.	Оценка расхождения Р и Ркад (Р - Ркад), м²	0
6.	Предельный минимальный и максимальный размеры земельного участка (Рмин и Рмакс), м²	Рмин = 300 Рмакс = —
7.	Вид (виды) разрешенного использования	Для садоводства
7.1.	Дополнительные сведения об использовании земельного участка	—
8.	Кадастровый или иной государственный учетный номер (инвентарный) здания, сооружения, объекта незавершенного строительства, расположенного на земельном участке	—
9.	Сведения о земельных участках (землях общего пользования, территории общего пользования), посредством которых обеспечивается доступ	23:42:0708005:4975

1	2	3
10.	Иные сведения	Установление границ производилось на основании сведений, содержащихся на чертеже садово-огороднического товарищества «с/т «Лотос»» с учетом фактической ситуации на местности. В результате уточнения описания местоположения границ ЗУ 23:42:0708005:785, площадь данного ЗУ не изменилась по сравнению со сведениями о площади, содержащимися в ЕГРН. Доступ к ЗУ обеспечивается посредством ЗУ с КН 23:42:0708005:4975, который является ЗУ общего назначения на территории ведения гражданами садоводства для собственных нужд.

4. Пояснения к сведениям об уточняемом земельном участке с кадастровым номером 23:42:0708005:785 :

1.	—

1. Сведения о характерных точках границ уточняемого земельного участка с кадастровым номером 23:42:0708005:782 :

Система координат МСК-23, зона 1 (23) Зона № 1

Обозначение характерных точек границ	Координаты, м				Метод определения координат	Формулы, примененные для расчета средней квадратической погрешности определения координат характерных точек границ (Mt), с подставленными в такие формулы значениями и итоговые (вычисленные) значения Mt, м	Описание закрепления точки
	содержатся в Едином государственном реестре недвижимости		определены в результате выполнения комплексных кадастровых работ				
	X	Y	X	Y			
1	2	3	4	5	6	7	8
н4167У	—	—	657 127,55	1 324 490,60	Метод спутниковых геодезических измерений (определений)	√(0,1^2 + 0,1^2) = 0,10	—
н4429У	—	—	657 147,55	1 324 490,34			
н3574У	—	—	657 147,87	1 324 515,34			
н3575У	—	—	657 127,87	1 324 515,60			
н4167У	—	—	657 127,55	1 324 490,60			

2. Сведения о частях границ уточняемого земельного участка с кадастровым номером 23:42:0708005:782 :

Обозначение части границ		Горизонтальное проложение (S), м	Описание прохождения части границ	Сведения о согласовании местоположения границ (согласовано/спорное)
от т.	до т.			
1	2	3	4	5

1	2	3	4	5
н4167У	н4429У	20,00	—	согласовано
н4429У	н3574У	25,00		
н3574У	н3575У	20,00		
н3575У	н4167У	25,00		

3. Сведения о характеристиках уточняемого земельного участка с кадастровым номером 23:42:0708005:782 :

№ п/п	Наименование характеристики земельного участка	Значение характеристики
1	2	3
1.	Адрес земельного участка	—
1.1.	Сведения о местоположении земельного участка (при отсутствии адреса) в структурированном в соответствии с федеральной информационной адресной системой виде	Российская Федерация, Краснодарский край, Ейский р-н, Ейск г, Лотос снт, д 996
1.2.	Дополнительные сведения о местоположении земельного участка	—
2.	Площадь земельного участка ± величина погрешности определения (вычисления) площади (Р ± ΔР), м²	500 ± 8,00
3.	Формула, примененная для вычисления предельной погрешности определения площади земельного участка, с подставленными значениями и итоговые (вычисленные) значения	$3,5*0,1*\sqrt{(500)} = 8$
4.	Площадь земельного участка согласно сведениям Единого государственного реестра недвижимости (Ркад), м²	500,00
5.	Оценка расхождения Р и Ркад (Р - Ркад), м²	0
6.	Предельный минимальный и максимальный размеры земельного участка (Рмин и Рмакс), м²	Рмин = 300 Рмакс = —
7.	Вид (виды) разрешенного использования	Для садоводства
7.1.	Дополнительные сведения об использовании земельного участка	—
8.	Кадастровый или иной государственный учетный номер (инвентарный) здания, сооружения, объекта незавершенного строительства, расположенного на земельном участке	—
9.	Сведения о земельных участках (землях общего пользования, территории общего пользования), посредством которых обеспечивается доступ	23:42:0708005:4975

1	2	3
10.	Иные сведения	Установление границ производилось на основании сведений, содержащихся на чертеже садово-огороднического товарищества «с/т «Лотос»» с учетом фактической ситуации на местности. В результате уточнения описания местоположения границ ЗУ 23:42:0708005:782, площадь данного ЗУ не изменилась по сравнению со сведениями о площади, содержащимися в ЕГРН. Доступ к ЗУ обеспечивается посредством ЗУ с КН 23:42:0708005:4975, который является ЗУ общего назначения на территории ведения гражданами садоводства для собственных нужд.

4. Пояснения к сведениям об уточняемом земельном участке с кадастровым номером 23:42:0708005:782 :

1.	—

1. Сведения о характерных точках границ уточняемого земельного участка с кадастровым номером 23:42:0708005:781 :

Система координат МСК-23, зона 1 (23) Зона № 1

Обозначение характерных точек границ	Координаты, м				Метод определения координат	Формулы, примененные для расчета средней квадратической погрешности определения координат характерных точек границ (Mt), с подставленными в такие формулы значениями и итоговые (вычисленные) значения Mt, м	Описание закрепления точки
	содержатся в Едином государственном реестре недвижимости		определены в результате выполнения комплексных кадастровых работ				
	X	Y	X	Y			
1	2	3	4	5	6	7	8
н4429У	—	—	657 147,55	1 324 490,34	Метод спутниковых геодезических измерений (определений)	√(0,1^2 + 0,1^2) = 0,10	—
н4157У	—	—	657 167,55	1 324 490,08			
н3573У	—	—	657 167,87	1 324 515,08			
н3574У	—	—	657 147,87	1 324 515,34			
н4429У	—	—	657 147,55	1 324 490,34			

2. Сведения о частях границ уточняемого земельного участка с кадастровым номером 23:42:0708005:781 :

Обозначение части границ		Горизонтальное проложение (S), м	Описание прохождения части границ	Сведения о согласовании местоположения границ (согласовано/спорное)
от т.	до т.			
1	2	3	4	5

1	2	3	4	5
н4429У	н4157У	20,00	—	согласовано
н4157У	н3573У	25,00		
н3573У	н3574У	20,00		
н3574У	н4429У	25,00		

3. Сведения о характеристиках уточняемого земельного участка с кадастровым номером 23:42:0708005:781 :

№ п/п	Наименование характеристики земельного участка	Значение характеристики
1	2	3
1.	Адрес земельного участка	—
1.1.	Сведения о местоположении земельного участка (при отсутствии адреса) в структурированном в соответствии с федеральной информационной адресной системой виде	Российская Федерация, Краснодарский край, Ейский р-н, Ейск г, Лотос снт, д 994
1.2.	Дополнительные сведения о местоположении земельного участка	—
2.	Площадь земельного участка ± величина погрешности определения (вычисления) площади (Р ± ΔР), м²	500 ± 8,00
3.	Формула, примененная для вычисления предельной погрешности определения площади земельного участка, с подставленными значениями и итоговые (вычисленные) значения	3,5*0,1*√(500) = 8
4.	Площадь земельного участка согласно сведениям Единого государственного реестра недвижимости (Ркад), м²	500,00
5.	Оценка расхождения Р и Ркад (Р - Ркад), м²	0
6.	Предельный минимальный и максимальный размеры земельного участка (Рмин и Рмакс), м²	Рмин = 300 Рмакс = —
7.	Вид (виды) разрешенного использования	Для садоводства
7.1.	Дополнительные сведения об использовании земельного участка	—
8.	Кадастровый или иной государственный учетный номер (инвентарный) здания, сооружения, объекта незавершенного строительства, расположенного на земельном участке	—
9.	Сведения о земельных участках (землях общего пользования, территории общего пользования), посредством которых обеспечивается доступ	23:42:0708005:4975

1	2	3
10.	Иные сведения	Установление границ производилось на основании сведений, содержащихся на чертеже садово-огороднического товарищества «с/т «Лотос»» с учетом фактической ситуации на местности. В результате уточнения описания местоположения границ ЗУ 23:42:0708005:781, площадь данного ЗУ не изменилась по сравнению со сведениями о площади, содержащимися в ЕГРН. Доступ к ЗУ обеспечивается посредством ЗУ с КН 23:42:0708005:4975, который является ЗУ общего назначения на территории ведения гражданами садоводства для собственных нужд.

4. Пояснения к сведениям об уточняемом земельном участке с кадастровым номером 23:42:0708005:781 :

1.	—

1. Сведения о характерных точках границ уточняемого земельного участка с кадастровым номером 23:42:0708005:779 :

Система координат МСК-23, зона 1 (23) Зона № 1

Обозначение характерных точек границ	Координаты, м				Метод определения координат	Формулы, примененные для расчета средней квадратической погрешности определения координат характерных точек границ (Mt), с подставленными в такие формулы значениями и итоговые (вычисленные) значения Mt, м	Описание закрепления точки
	содержатся в Едином государственном реестре недвижимости		определены в результате выполнения комплексных кадастровых работ				
	X	Y	X	Y			
1	2	3	4	5	6	7	8
н4157У	—	—	657 167,55	1 324 490,08	Метод спутниковых геодезических измерений (определений)	√(0,1^2 + 0,1^2) = 0,10	—
н4316У	—	—	657 187,55	1 324 489,82			
н3572У	—	—	657 187,87	1 324 514,82			
н3573У	—	—	657 167,87	1 324 515,08			
н4157У	—	—	657 167,55	1 324 490,08			

2. Сведения о частях границ уточняемого земельного участка с кадастровым номером 23:42:0708005:779 :

Обозначение части границ		Горизонтальное проложение (S), м	Описание прохождения части границ	Сведения о согласовании местоположения границ (согласовано/спорное)
от т.	до т.			
1	2	3	4	5

1	2	3	4	5
н4157У	н4316У	20,00	—	согласовано
н4316У	н3572У	25,00		
н3572У	н3573У	20,00		
н3573У	н4157У	25,00		

3. Сведения о характеристиках уточняемого земельного участка с кадастровым номером 23:42:0708005:779 :

№ п/п	Наименование характеристики земельного участка	Значение характеристики
1	2	3
1.	Адрес земельного участка	—
1.1.	Сведения о местоположении земельного участка (при отсутствии адреса) в структурированном в соответствии с федеральной информационной адресной системой виде	Российская Федерация, Краснодарский край, Ейский р-н, Ейск г, Лотос снт, д 992
1.2.	Дополнительные сведения о местоположении земельного участка	—
2.	Площадь земельного участка ± величина погрешности определения (вычисления) площади (Р ± ΔР), м²	500 ± 8,00
3.	Формула, примененная для вычисления предельной погрешности определения площади земельного участка, с подставленными значениями и итоговые (вычисленные) значения	$3,5*0,1*\sqrt{(500)} = 8$
4.	Площадь земельного участка согласно сведениям Единого государственного реестра недвижимости (Ркад), м²	500,00
5.	Оценка расхождения Р и Ркад (Р - Ркад), м²	0
6.	Предельный минимальный и максимальный размеры земельного участка (Рмин и Рмакс), м²	Рмин = 300 Рмакс = —
7.	Вид (виды) разрешенного использования	Для садоводства
7.1.	Дополнительные сведения об использовании земельного участка	—
8.	Кадастровый или иной государственный учетный номер (инвентарный) здания, сооружения, объекта незавершенного строительства, расположенного на земельном участке	—
9.	Сведения о земельных участках (землях общего пользования, территории общего пользования), посредством которых обеспечивается доступ	23:42:0708005:4975

1	2	3
10.	Иные сведения	Установление границ производилось на основании сведений, содержащихся на чертеже садово-огороднического товарищества «с/т «Лотос»» с учетом фактической ситуации на местности. В результате уточнения описания местоположения границ ЗУ 23:42:0708005:779, площадь данного ЗУ не изменилась по сравнению со сведениями о площади, содержащимися в ЕГРН. Доступ к ЗУ обеспечивается посредством ЗУ с КН 23:42:0708005:4975, который является ЗУ общего назначения на территории ведения гражданами садоводства для собственных нужд.

4. Пояснения к сведениям об уточняемом земельном участке с кадастровым номером 23:42:0708005:779 :

1.	—

1. Сведения о характерных точках границ уточняемого земельного участка с кадастровым номером 23:42:0708005:778 :

Система координат МСК-23, зона 1 (23) Зона № 1

Обозначение характерных точек границ	Координаты, м				Метод определения координат	Формулы, примененные для расчета средней квадратической погрешности определения координат характерных точек границ (Mt), с подставленными в такие формулы значениями и итоговые (вычисленные) значения Mt, м	Описание закрепления точки
	содержатся в Едином государственном реестре недвижимости		определены в результате выполнения комплексных кадастровых работ				
	X	Y	X	Y			
1	2	3	4	5	6	7	8
н3497У	—	—	657 187,66	1 324 518,92	Метод спутниковых геодезических измерений (определений)	√(0,1^2 + 0,1^2) = 0,10	—
н4238У	—	—	657 187,97	1 324 543,93			
н4470У	—	—	657 167,97	1 324 544,17			
н3496У	—	—	657 167,66	1 324 519,17			
н3497У	—	—	657 187,66	1 324 518,92			

2. Сведения о частях границ уточняемого земельного участка с кадастровым номером 23:42:0708005:778 :

Обозначение части границ		Горизонтальное проложение (S), м	Описание прохождения части границ	Сведения о согласовании местоположения границ (согласовано/спорное)
от т.	до т.			
1	2	3	4	5

1	2	3	4	5
н3497У	н4238У	25,01	—	согласовано
н4238У	н4470У	20,00		
н4470У	н3496У	25,00		
н3496У	н3497У	20,00		

3. Сведения о характеристиках уточняемого земельного участка с кадастровым номером 23:42:0708005:778 :

№ п/п	Наименование характеристики земельного участка	Значение характеристики
1	2	3
1.	Адрес земельного участка	—
1.1.	Сведения о местоположении земельного участка (при отсутствии адреса) в структурированном в соответствии с федеральной информационной адресной системой виде	Российская Федерация, Краснодарский край, Ейский р-н, Ейск г, Лотос снт, д 991
1.2.	Дополнительные сведения о местоположении земельного участка	—
2.	Площадь земельного участка ± величина погрешности определения (вычисления) площади (Р ± ΔР), м²	500 ± 8,00
3.	Формула, примененная для вычисления предельной погрешности определения площади земельного участка, с подставленными значениями и итоговые (вычисленные) значения	3,5*0,1*√(500) = 8
4.	Площадь земельного участка согласно сведениям Единого государственного реестра недвижимости (Ркад), м²	500,00
5.	Оценка расхождения Р и Ркад (Р - Ркад), м²	0
6.	Предельный минимальный и максимальный размеры земельного участка (Рмин и Рмакс), м²	Рмин = 300 Рмакс = —
7.	Вид (виды) разрешенного использования	Для садоводства
7.1.	Дополнительные сведения об использовании земельного участка	—
8.	Кадастровый или иной государственный учетный номер (инвентарный) здания, сооружения, объекта незавершенного строительства, расположенного на земельном участке	—
9.	Сведения о земельных участках (землях общего пользования, территории общего пользования), посредством которых обеспечивается доступ	23:42:0708005:4975

1	2	3
10.	Иные сведения	Установление границ производилось на основании сведений, содержащихся на чертеже садово-огороднического товарищества «с/т «Лотос»» с учетом фактической ситуации на местности. В результате уточнения описания местоположения границ ЗУ 23:42:0708005:778, площадь данного ЗУ не изменилась по сравнению со сведениями о площади, содержащимися в ЕГРН. Доступ к ЗУ обеспечивается посредством ЗУ с КН 23:42:0708005:4975, который является ЗУ общего назначения на территории ведения гражданами садоводства для собственных нужд.

4. Пояснения к сведениям об уточняемом земельном участке с кадастровым номером 23:42:0708005:778 :

1.	—

1. Сведения о характерных точках границ уточняемого земельного участка с кадастровым номером 23:42:0708005:775 :

Система координат МСК-23, зона 1 (23) Зона № 1

Обозначение характерных точек границ	Координаты, м				Метод определения координат	Формулы, примененные для расчета средней квадратической погрешности определения координат характерных точек границ (Mt), с подставленными в такие формулы значениями и итоговые (вычисленные) значения Mt, м	Описание закрепления точки
	содержатся в Едином государственном реестре недвижимости		определены в результате выполнения комплексных кадастровых работ				
	X	Y	X	Y			
1	2	3	4	5	6	7	8
н4125У	—	—	657 207,55	1 324 489,56	Метод спутниковых геодезических измерений (определений)	√(0,1^2 + 0,1^2) = 0,10	—
н4438У	—	—	657 227,55	1 324 489,30			
н3570У	—	—	657 227,87	1 324 514,30			
н3571У	—	—	657 207,87	1 324 514,56			
н4125У	—	—	657 207,55	1 324 489,56			

2. Сведения о частях границ уточняемого земельного участка с кадастровым номером 23:42:0708005:775 :

Обозначение части границ		Горизонтальное проложение (S), м	Описание прохождения части границ	Сведения о согласовании местоположения границ (согласовано/спорное)
от т.	до т.			
1	2	3	4	5

1	2	3	4	5
н4125У	н4438У	20,00	—	согласовано
н4438У	н3570У	25,00		
н3570У	н3571У	20,00		
н3571У	н4125У	25,00		

3. Сведения о характеристиках уточняемого земельного участка с кадастровым номером 23:42:0708005:775 :

№ п/п	Наименование характеристики земельного участка	Значение характеристики
1	2	3
1.	Адрес земельного участка	—
1.1.	Сведения о местоположении земельного участка (при отсутствии адреса) в структурированном в соответствии с федеральной информационной адресной системой виде	Российская Федерация, Краснодарский край, Ейский р-н, Ейск г, Лотос снт, д 988
1.2.	Дополнительные сведения о местоположении земельного участка	—
2.	Площадь земельного участка ± величина погрешности определения (вычисления) площади (Р ± ΔР), м²	500 ± 8,00
3.	Формула, примененная для вычисления предельной погрешности определения площади земельного участка, с подставленными значениями и итоговые (вычисленные) значения	3,5*0,1*√(500) = 8
4.	Площадь земельного участка согласно сведениям Единого государственного реестра недвижимости (Ркад), м²	500,00
5.	Оценка расхождения Р и Ркад (Р - Ркад), м²	0
6.	Предельный минимальный и максимальный размеры земельного участка (Рмин и Рмакс), м²	Рмин = 300 Рмакс = —
7.	Вид (виды) разрешенного использования	Для садоводства
7.1.	Дополнительные сведения об использовании земельного участка	—
8.	Кадастровый или иной государственный учетный номер (инвентарный) здания, сооружения, объекта незавершенного строительства, расположенного на земельном участке	—
9.	Сведения о земельных участках (землях общего пользования, территории общего пользования), посредством которых обеспечивается доступ	23:42:0708005:4975

1	2	3
10.	Иные сведения	Установление границ производилось на основании сведений, содержащихся на чертеже садово-огороднического товарищества «с/т «Лотос»» с учетом фактической ситуации на местности. В результате уточнения описания местоположения границ ЗУ 23:42:0708005:775, площадь данного ЗУ не изменилась по сравнению со сведениями о площади, содержащимися в ЕГРН. Доступ к ЗУ обеспечивается посредством ЗУ с КН 23:42:0708005:4975, который является ЗУ общего назначения на территории ведения гражданами садоводства для собственных нужд.

4. Пояснения к сведениям об уточняемом земельном участке с кадастровым номером 23:42:0708005:775 :

1.	—

1. Сведения о характерных точках границ уточняемого земельного участка с кадастровым номером 23:42:0708005:774 :

Система координат МСК-23, зона 1 (23) Зона № 1

Обозначение характерных точек границ	Координаты, м				Метод определения координат	Формулы, примененные для расчета средней квадратической погрешности определения координат характерных точек границ (Mt), с подставленными в такие формулы значениями и итоговые (вычисленные) значения Mt, м	Описание закрепления точки
	содержатся в Едином государственном реестре недвижимости		определены в результате выполнения комплексных кадастровых работ				
	X	Y	X	Y			
1	2	3	4	5	6	7	8
н4438У	—	—	657 227,55	1 324 489,30	Метод спутниковых геодезических измерений (определений)	√(0,1^2 + 0,1^2) = 0,10	—
н4413У	—	—	657 247,55	1 324 489,04			
н3569У	—	—	657 247,87	1 324 514,04			
н3570У	—	—	657 227,87	1 324 514,30			
н4438У	—	—	657 227,55	1 324 489,30			

2. Сведения о частях границ уточняемого земельного участка с кадастровым номером 23:42:0708005:774 :

Обозначение части границ		Горизонтальное проложение (S), м	Описание прохождения части границ	Сведения о согласовании местоположения границ (согласовано/спорное)
от т.	до т.			
1	2	3	4	5

1	2	3	4	5
н4438У	н4413У	20,00	—	согласовано
н4413У	н3569У	25,00		
н3569У	н3570У	20,00		
н3570У	н4438У	25,00		

3. Сведения о характеристиках уточняемого земельного участка с кадастровым номером 23:42:0708005:774 :

№ п/п	Наименование характеристики земельного участка	Значение характеристики
1	2	3
1.	Адрес земельного участка	—
1.1.	Сведения о местоположении земельного участка (при отсутствии адреса) в структурированном в соответствии с федеральной информационной адресной системой виде	Российская Федерация, Краснодарский край, Ейский р-н, Ейск г, Лотос снт, д 986
1.2.	Дополнительные сведения о местоположении земельного участка	—
2.	Площадь земельного участка ± величина погрешности определения (вычисления) площади (Р ± ΔР), м²	500 ± 8,00
3.	Формула, примененная для вычисления предельной погрешности определения площади земельного участка, с подставленными значениями и итоговые (вычисленные) значения	3,5*0,1*√(500) = 8
4.	Площадь земельного участка согласно сведениям Единого государственного реестра недвижимости (Ркад), м²	500,00
5.	Оценка расхождения Р и Ркад (Р - Ркад), м²	0
6.	Предельный минимальный и максимальный размеры земельного участка (Рмин и Рмакс), м²	Рмин = 300 Рмакс = —
7.	Вид (виды) разрешенного использования	Для садоводства
7.1.	Дополнительные сведения об использовании земельного участка	—
8.	Кадастровый или иной государственный учетный номер (инвентарный) здания, сооружения, объекта незавершенного строительства, расположенного на земельном участке	—
9.	Сведения о земельных участках (землях общего пользования, территории общего пользования), посредством которых обеспечивается доступ	23:42:0708005:4975

1	2	3
10.	Иные сведения	Установление границ производилось на основании сведений, содержащихся на чертеже садово-огороднического товарищества «с/т «Лотос»» с учетом фактической ситуации на местности. В результате уточнения описания местоположения границ ЗУ 23:42:0708005:774, площадь данного ЗУ не изменилась по сравнению со сведениями о площади, содержащимися в ЕГРН. Доступ к ЗУ обеспечивается посредством ЗУ с КН 23:42:0708005:4975, который является ЗУ общего назначения на территории ведения гражданами садоводства для собственных нужд.

4. Пояснения к сведениям об уточняемом земельном участке с кадастровым номером 23:42:0708005:774 :

1.	—

1. Сведения о характерных точках границ уточняемого земельного участка с кадастровым номером 23:42:0708005:769 :

Система координат МСК-23, зона 1 (23) Зона № 1

Обозначение характерных точек границ	Координаты, м				Метод определения координат	Формулы, примененные для расчета средней квадратической погрешности определения координат характерных точек границ (Mt), с подставленными в такие формулы значениями и итоговые (вычисленные) значения Mt, м	Описание закрепления точки
	содержатся в Едином государственном реестре недвижимости		определены в результате выполнения комплексных кадастровых работ				
	X	Y	X	Y			
1	2	3	4	5	6	7	8
н4426У	—	—	657 287,55	1 324 488,52	Метод спутниковых геодезических измерений (определений)	√(0,1^2 + 0,1^2) = 0,10	—
н4116У	—	—	657 307,55	1 324 488,26			
н3566У	—	—	657 307,87	1 324 513,26			
н3567У	—	—	657 287,87	1 324 513,52			
н4426У	—	—	657 287,55	1 324 488,52			

2. Сведения о частях границ уточняемого земельного участка с кадастровым номером 23:42:0708005:769 :

Обозначение части границ		Горизонтальное проложение (S), м	Описание прохождения части границ	Сведения о согласовании местоположения границ (согласовано/спорное)
от т.	до т.			
1	2	3	4	5

1	2	3	4	5
н4426У	н4116У	20,00	—	согласовано
н4116У	н3566У	25,00		
н3566У	н3567У	20,00		
н3567У	н4426У	25,00		

3. Сведения о характеристиках уточняемого земельного участка с кадастровым номером 23:42:0708005:769 :

№ п/п	Наименование характеристики земельного участка	Значение характеристики
1	2	3
1.	Адрес земельного участка	—
1.1.	Сведения о местоположении земельного участка (при отсутствии адреса) в структурированном в соответствии с федеральной информационной адресной системой виде	Российская Федерация, Краснодарский край, Ейский р-н, Ейск г, Лотос снт, уч 980
1.2.	Дополнительные сведения о местоположении земельного участка	—
2.	Площадь земельного участка ± величина погрешности определения (вычисления) площади (Р ± ΔР), м²	500 ± 8,00
3.	Формула, примененная для вычисления предельной погрешности определения площади земельного участка, с подставленными значениями и итоговые (вычисленные) значения	3,5*0,1*√(500) = 8
4.	Площадь земельного участка согласно сведениям Единого государственного реестра недвижимости (Ркад), м²	500,00
5.	Оценка расхождения Р и Ркад (Р - Ркад), м²	0
6.	Предельный минимальный и максимальный размеры земельного участка (Рмин и Рмакс), м²	Рмин = 300 Рмакс = —
7.	Вид (виды) разрешенного использования	для садоводства
7.1.	Дополнительные сведения об использовании земельного участка	—
8.	Кадастровый или иной государственный учетный номер (инвентарный) здания, сооружения, объекта незавершенного строительства, расположенного на земельном участке	—
9.	Сведения о земельных участках (землях общего пользования, территории общего пользования), посредством которых обеспечивается доступ	23:42:0708005:4975

1	2	3
10.	Иные сведения	Установление границ производилось на основании сведений, содержащихся на чертеже садово-огороднического товарищества «с/т «Лотос»» с учетом фактической ситуации на местности. В результате уточнения описания местоположения границ ЗУ 23:42:0708005:769, площадь данного ЗУ не изменилась по сравнению со сведениями о площади, содержащимися в ЕГРН. Доступ к ЗУ обеспечивается посредством ЗУ с КН 23:42:0708005:4975, который является ЗУ общего назначения на территории ведения гражданами садоводства для собственных нужд.

4. Пояснения к сведениям об уточняемом земельном участке с кадастровым номером 23:42:0708005:769 :

1.	—

1. Сведения о характерных точках границ уточняемого земельного участка с кадастровым номером 23:42:0708005:768 :

Система координат МСК-23, зона 1 (23) Зона № 1

Обозначение характерных точек границ	Координаты, м				Метод определения координат	Формулы, примененные для расчета средней квадратической погрешности определения координат характерных точек границ (Mt), с подставленными в такие формулы значениями и итоговые (вычисленные) значения Mt, м	Описание закрепления точки
	содержатся в Едином государственном реестре недвижимости		определены в результате выполнения комплексных кадастровых работ				
	X	Y	X	Y			
1	2	3	4	5	6	7	8
н3451У	—	—	657 307,66	1 324 517,42	Метод спутниковых геодезических измерений (определений)	√(0,1^2 + 0,1^2) = 0,10	—
689	—	—	657 307,97	1 324 542,42		0,10	
н4114У	—	—	657 287,97	1 324 542,67		√(0,1^2 + 0,1^2) = 0,10	
н3450У	—	—	657 287,66	1 324 517,67			
н3451У	—	—	657 307,66	1 324 517,42			

2. Сведения о частях границ уточняемого земельного участка с кадастровым номером 23:42:0708005:768 :

Обозначение части границ		Горизонтальное проложение (S), м	Описание прохождения части границ	Сведения о согласовании местоположения границ (согласовано/спорное)
от т.	до т.			
1	2	3	4	5

1	2	3	4	5
н3451У	689	25,00	—	согласовано
689	н4114У	20,00		
н4114У	н3450У	25,00		
н3450У	н3451У	20,00		

3. Сведения о характеристиках уточняемого земельного участка с кадастровым номером 23:42:0708005:768 :

№ п/п	Наименование характеристики земельного участка	Значение характеристики
1	2	3
1.	Адрес земельного участка	—
1.1.	Сведения о местоположении земельного участка (при отсутствии адреса) в структурированном в соответствии с федеральной информационной адресной системой виде	Российская Федерация, Краснодарский край, Ейский р-н, Ейск г, Лотос снт, д 979
1.2.	Дополнительные сведения о местоположении земельного участка	—
2.	Площадь земельного участка ± величина погрешности определения (вычисления) площади (Р ± ΔР), м²	500 ± 8,00
3.	Формула, примененная для вычисления предельной погрешности определения площади земельного участка, с подставленными значениями и итоговые (вычисленные) значения	3,5*0,1*√(500) = 8
4.	Площадь земельного участка согласно сведениям Единого государственного реестра недвижимости (Ркад), м²	500,00
5.	Оценка расхождения Р и Ркад (Р - Ркад), м²	0
6.	Предельный минимальный и максимальный размеры земельного участка (Рмин и Рмакс), м²	Рмин = 300 Рмакс = —
7.	Вид (виды) разрешенного использования	Для садоводства
7.1.	Дополнительные сведения об использовании земельного участка	—
8.	Кадастровый или иной государственный учетный номер (инвентарный) здания, сооружения, объекта незавершенного строительства, расположенного на земельном участке	—
9.	Сведения о земельных участках (землях общего пользования, территории общего пользования), посредством которых обеспечивается доступ	23:42:0708005:4975

1	2	3
10.	Иные сведения	Установление границ производилось на основании сведений, содержащихся на чертеже садово-огороднического товарищества «с/т «Лотос»» с учетом фактической ситуации на местности. В результате уточнения описания местоположения границ ЗУ 23:42:0708005:768, площадь данного ЗУ не изменилась по сравнению со сведениями о площади, содержащимися в ЕГРН. Доступ к ЗУ обеспечивается посредством ЗУ с КН 23:42:0708005:4975, который является ЗУ общего назначения на территории ведения гражданами садоводства для собственных нужд.

4. Пояснения к сведениям об уточняемом земельном участке с кадастровым номером 23:42:0708005:768 :

1.	—

1. Сведения о характерных точках границ уточняемого земельного участка с кадастровым номером 23:42:0708005:767 :

Система координат МСК-23, зона 1 (23) Зона № 1

Обозначение характерных точек границ	Координаты, м				Метод определения координат	Формулы, примененные для расчета средней квадратической погрешности определения координат характерных точек границ (Mt), с подставленными в такие формулы значениями и итоговые (вычисленные) значения Mt, м	Описание закрепления точки
	содержатся в Едином государственном реестре недвижимости		определены в результате выполнения комплексных кадастровых работ				
	X	Y	X	Y			
1	2	3	4	5	6	7	8
н3453У	—	—	657 347,66	1 324 516,92	Метод спутниковых геодезических измерений (определений)	√(0,1^2 + 0,1^2) = 0,10	—
н4187У	—	—	657 347,97	1 324 541,92			
686	—	—	657 327,97	1 324 542,17		0,10	
н3452У	—	—	657 327,66	1 324 517,17		√(0,1^2 + 0,1^2) = 0,10	
н3453У	—	—	657 347,66	1 324 516,92			

2. Сведения о частях границ уточняемого земельного участка с кадастровым номером 23:42:0708005:767 :

Обозначение части границ		Горизонтальное проложение (S), м	Описание прохождения части границ	Сведения о согласовании местоположения границ (согласовано/спорное)
от т.	до т.			
1	2	3	4	5

1	2	3	4	5
н3453У	н4187У	25,00	—	согласовано
н4187У	686	20,00		
686	н3452У	25,00		
н3452У	н3453У	20,00		

3. Сведения о характеристиках уточняемого земельного участка с кадастровым номером 23:42:0708005:767 :

№ п/п	Наименование характеристики земельного участка	Значение характеристики
1	2	3
1.	Адрес земельного участка	—
1.1.	Сведения о местоположении земельного участка (при отсутствии адреса) в структурированном в соответствии с федеральной информационной адресной системой виде	Российская Федерация, Краснодарский край, Ейский р-н, Ейск г, Лотос снт, д 975
1.2.	Дополнительные сведения о местоположении земельного участка	—
2.	Площадь земельного участка ± величина погрешности определения (вычисления) площади (Р ± ΔР), м²	500 ± 8,00
3.	Формула, примененная для вычисления предельной погрешности определения площади земельного участка, с подставленными значениями и итоговые (вычисленные) значения	3,5*0,1*√(500) = 8
4.	Площадь земельного участка согласно сведениям Единого государственного реестра недвижимости (Ркад), м²	500,00
5.	Оценка расхождения Р и Ркад (Р - Ркад), м²	0
6.	Предельный минимальный и максимальный размеры земельного участка (Рмин и Рмакс), м²	Рмин = 300 Рмакс = —
7.	Вид (виды) разрешенного использования	Для садоводства
7.1.	Дополнительные сведения об использовании земельного участка	—
8.	Кадастровый или иной государственный учетный номер (инвентарный) здания, сооружения, объекта незавершенного строительства, расположенного на земельном участке	—
9.	Сведения о земельных участках (землях общего пользования, территории общего пользования), посредством которых обеспечивается доступ	23:42:0708005:4975

1	2	3
10.	Иные сведения	Установление границ производилось на основании сведений, содержащихся на чертеже садово-огороднического товарищества «с/т «Лотос»» с учетом фактической ситуации на местности. В результате уточнения описания местоположения границ ЗУ 23:42:0708005:767, площадь данного ЗУ не изменилась по сравнению со сведениями о площади, содержащимися в ЕГРН. Доступ к ЗУ обеспечивается посредством ЗУ с КН 23:42:0708005:4975, который является ЗУ общего назначения на территории ведения гражданами садоводства для собственных нужд.

4. Пояснения к сведениям об уточняемом земельном участке с кадастровым номером 23:42:0708005:767 :

1.	—

1. Сведения о характерных точках границ уточняемого земельного участка с кадастровым номером 23:42:0708005:766 :

Система координат МСК-23, зона 1 (23) Зона № 1

Обозначение характерных точек границ	Координаты, м				Метод определения координат	Формулы, примененные для расчета средней квадратической погрешности определения координат характерных точек границ (Mt), с подставленными в такие формулы значениями и итоговые (вычисленные) значения Mt, м	Описание закрепления точки
	содержатся в Едином государственном реестре недвижимости		определены в результате выполнения комплексных кадастровых работ				
	X	Y	X	Y			
1	2	3	4	5	6	7	8
650	—	—	657 367,94	1 324 516,67	Метод спутниковых геодезических измерений (определений)	0,10	—
649	—	—	657 367,96	1 324 541,67			
н4187У	—	—	657 347,97	1 324 541,92		√(0,1^2 + 0,1^2) = 0,10	
н3453У	—	—	657 347,66	1 324 516,92			
650	—	—	657 367,94	1 324 516,67		0,10	

2. Сведения о частях границ уточняемого земельного участка с кадастровым номером 23:42:0708005:766 :

Обозначение части границ		Горизонтальное проложение (S), м	Описание прохождения части границ	Сведения о согласовании местоположения границ (согласовано/спорное)
от т.	до т.			
1	2	3	4	5

1	2	3	4	5
650	649	25,00	—	согласовано
649	н4187У	19,99		
н4187У	н3453У	25,00		
н3453У	650	20,28		

3. Сведения о характеристиках уточняемого земельного участка с кадастровым номером 23:42:0708005:766 :

№ п/п	Наименование характеристики земельного участка	Значение характеристики
1	2	3
1.	Адрес земельного участка	—
1.1.	Сведения о местоположении земельного участка (при отсутствии адреса) в структурированном в соответствии с федеральной информационной адресной системой виде	Российская Федерация, Краснодарский край, Ейский р-н, Ейск г, Лотос снт, д 973
1.2.	Дополнительные сведения о местоположении земельного участка	—
2.	Площадь земельного участка ± величина погрешности определения (вычисления) площади (Р ± ΔР), м²	503 ± 8,00
3.	Формула, примененная для вычисления предельной погрешности определения площади земельного участка, с подставленными значениями и итоговые (вычисленные) значения	3,5*0,1*√(503) = 8
4.	Площадь земельного участка согласно сведениям Единого государственного реестра недвижимости (Ркад), м²	500,00
5.	Оценка расхождения Р и Ркад (Р - Ркад), м²	3
6.	Предельный минимальный и максимальный размеры земельного участка (Рмин и Рмакс), м²	Рмин = 300 Рмакс = —
7.	Вид (виды) разрешенного использования	Для садоводства
7.1.	Дополнительные сведения об использовании земельного участка	—
8.	Кадастровый или иной государственный учетный номер (инвентарный) здания, сооружения, объекта незавершенного строительства, расположенного на земельном участке	—
9.	Сведения о земельных участках (землях общего пользования, территории общего пользования), посредством которых обеспечивается доступ	23:42:0708005:4975

1	2	3
10.	Иные сведения	Установление границ производилось на основании сведений, содержащихся на чертеже садово-огороднического товарищества «с/т «Лотос»» с учетом фактической ситуации на местности. В результате уточнения описания местоположения границ ЗУ 23:42:0708005:766, площадь данного ЗУ не изменилась по сравнению со сведениями о площади, содержащимися в ЕГРН. Доступ к ЗУ обеспечивается посредством ЗУ с КН 23:42:0708005:4975, который является ЗУ общего назначения на территории ведения гражданами садоводства для собственных нужд.

4. Пояснения к сведениям об уточняемом земельном участке с кадастровым номером 23:42:0708005:766 :

1.	—

1. Сведения о характерных точках границ уточняемого земельного участка с кадастровым номером 23:42:0708005:762 :

Система координат МСК-23, зона 1 (23) Зона № 1

Обозначение характерных точек границ	Координаты, м				Метод определения координат	Формулы, примененные для расчета средней квадратической погрешности определения координат характерных точек границ (Mt), с подставленными в такие формулы значениями и итоговые (вычисленные) значения Mt, м	Описание закрепления точки
	содержатся в Едином государственном реестре недвижимости		определены в результате выполнения комплексных кадастровых работ				
	X	Y	X	Y			
1	2	3	4	5	6	7	8
н3454У	—	—	657 447,77	1 324 516,02	Метод спутниковых геодезических измерений (определений)	√(0,1^2 + 0,1^2) = 0,10	—
н3455У	—	—	657 447,96	1 324 541,18			
658	—	—	657 427,96	1 324 541,43		0,10	
657	—	—	657 427,94	1 324 516,43			
н3454У	—	—	657 447,77	1 324 516,02		√(0,1^2 + 0,1^2) = 0,10	

2. Сведения о частях границ уточняемого земельного участка с кадастровым номером 23:42:0708005:762 :

Обозначение части границ		Горизонтальное проложение (S), м	Описание прохождения части границ	Сведения о согласовании местоположения границ (согласовано/спорное)
от т.	до т.			
1	2	3	4	5

1	2	3	4	5
н3454У	н3455У	25,16	—	согласовано
н3455У	658	20,00		
658	657	25,00		
657	н3454У	19,83		

3. Сведения о характеристиках уточняемого земельного участка с кадастровым номером 23:42:0708005:762 :

№ п/п	Наименование характеристики земельного участка	Значение характеристики
1	2	3
1.	Адрес земельного участка	—
1.1.	Сведения о местоположении земельного участка (при отсутствии адреса) в структурированном в соответствии с федеральной информационной адресной системой виде	Российская Федерация, Краснодарский край, Ейский р-н, Ейск г, Лотос снт, д 965
1.2.	Дополнительные сведения о местоположении земельного участка	—
2.	Площадь земельного участка ± величина погрешности определения (вычисления) площади (Р ± ΔР), м²	500 ± 8,00
3.	Формула, примененная для вычисления предельной погрешности определения площади земельного участка, с подставленными значениями и итоговые (вычисленные) значения	3,5*0,1*√(500) = 8
4.	Площадь земельного участка согласно сведениям Единого государственного реестра недвижимости (Ркад), м²	500,00
5.	Оценка расхождения Р и Ркад (Р - Ркад), м²	0
6.	Предельный минимальный и максимальный размеры земельного участка (Рмин и Рмакс), м²	Рмин = 300 Рмакс = —
7.	Вид (виды) разрешенного использования	Для садоводства
7.1.	Дополнительные сведения об использовании земельного участка	—
8.	Кадастровый или иной государственный учетный номер (инвентарный) здания, сооружения, объекта незавершенного строительства, расположенного на земельном участке	—
9.	Сведения о земельных участках (землях общего пользования, территории общего пользования), посредством которых обеспечивается доступ	23:42:0708005:4975

1	2	3
10.	Иные сведения	Установление границ производилось на основании сведений, содержащихся на чертеже садово-огороднического товарищества «с/т «Лотос»» с учетом фактической ситуации на местности. В результате уточнения описания местоположения границ ЗУ 23:42:0708005:762, площадь данного ЗУ не изменилась по сравнению со сведениями о площади, содержащимися в ЕГРН. Доступ к ЗУ обеспечивается посредством ЗУ с КН 23:42:0708005:4975, который является ЗУ общего назначения на территории ведения гражданами садоводства для собственных нужд.

4. Пояснения к сведениям об уточняемом земельном участке с кадастровым номером 23:42:0708005:762 :

1.	—

1. Сведения о характерных точках границ уточняемого земельного участка с кадастровым номером 23:42:0708005:744 :

Система координат МСК-23, зона 1 (23) Зона № 1

Обозначение характерных точек границ	Координаты, м				Метод определения координат	Формулы, примененные для расчета средней квадратической погрешности определения координат характерных точек границ (Mt), с подставленными в такие формулы значениями и итоговые (вычисленные) значения Mt, м	Описание закрепления точки
	содержатся в Едином государственном реестре недвижимости		определены в результате выполнения комплексных кадастровых работ				
	X	Y	X	Y			
1	2	3	4	5	6	7	8
н3608У	—	—	657 347,23	1 324 462,74	Метод спутниковых геодезических измерений (определений)	√(0,1^2 + 0,1^2) = 0,10	—
н4351У	—	—	657 347,55	1 324 487,74			
н4320У	—	—	657 327,55	1 324 488,00			
4428	—	—	657 327,23	1 324 463,00		0,10	
н3608У	—	—	657 347,23	1 324 462,74		√(0,1^2 + 0,1^2) = 0,10	

2. Сведения о частях границ уточняемого земельного участка с кадастровым номером 23:42:0708005:744 :

Обозначение части границ		Горизонтальное проложение (S), м	Описание прохождения части границ	Сведения о согласовании местоположения границ (согласовано/спорное)
от т.	до т.			
1	2	3	4	5

1	2	3	4	5
н3608У	н4351У	25,00	—	согласовано
н4351У	н4320У	20,00		
н4320У	4428	25,00		
4428	н3608У	20,00		

3. Сведения о характеристиках уточняемого земельного участка с кадастровым номером 23:42:0708005:744 :

№ п/п	Наименование характеристики земельного участка	Значение характеристики
1	2	3
1.	Адрес земельного участка	—
1.1.	Сведения о местоположении земельного участка (при отсутствии адреса) в структурированном в соответствии с федеральной информационной адресной системой виде	Российская Федерация, Краснодарский край, Ейский р-н, Ейск г, Лотос снт, д 1095
1.2.	Дополнительные сведения о местоположении земельного участка	—
2.	Площадь земельного участка ± величина погрешности определения (вычисления) площади (Р ± ΔР), м²	500 ± 8,00
3.	Формула, примененная для вычисления предельной погрешности определения площади земельного участка, с подставленными значениями и итоговые (вычисленные) значения	3,5*0,1*√(500) = 8
4.	Площадь земельного участка согласно сведениям Единого государственного реестра недвижимости (Ркад), м²	500,00
5.	Оценка расхождения Р и Ркад (Р - Ркад), м²	0
6.	Предельный минимальный и максимальный размеры земельного участка (Рмин и Рмакс), м²	Рмин = 300 Рмакс = —
7.	Вид (виды) разрешенного использования	Для садоводства
7.1.	Дополнительные сведения об использовании земельного участка	—
8.	Кадастровый или иной государственный учетный номер (инвентарный) здания, сооружения, объекта незавершенного строительства, расположенного на земельном участке	—
9.	Сведения о земельных участках (землях общего пользования, территории общего пользования), посредством которых обеспечивается доступ	23:42:0708005:4975

1	2	3
10.	Иные сведения	Установление границ производилось на основании сведений, содержащихся на чертеже садово-огороднического товарищества «с/т «Лотос»» с учетом фактической ситуации на местности. В результате уточнения описания местоположения границ ЗУ 23:42:0708005:744, площадь данного ЗУ не изменилась по сравнению со сведениями о площади, содержащимися в ЕГРН. Доступ к ЗУ обеспечивается посредством ЗУ с КН 23:42:0708005:4975, который является ЗУ общего назначения на территории ведения гражданами садоводства для собственных нужд.

4. Пояснения к сведениям об уточняемом земельном участке с кадастровым номером 23:42:0708005:744 :

1.	—

1. Сведения о характерных точках границ уточняемого земельного участка с кадастровым номером 23:42:0708005:710 :

Система координат МСК-23, зона 1 (23) Зона № 1

Обозначение характерных точек границ	Координаты, м				Метод определения координат	Формулы, примененные для расчета средней квадратической погрешности определения координат характерных точек границ (Mt), с подставленными в такие формулы значениями и итоговые (вычисленные) значения Mt, м	Описание закрепления точки
	содержатся в Едином государственном реестре недвижимости		определены в результате выполнения комплексных кадастровых работ				
	X	Y	X	Y			
1	2	3	4	5	6	7	8
н4319У	—	—	656 907,97	1 324 547,42	Метод спутниковых геодезических измерений (определений)	√(0,1^2 + 0,1^2) = 0,10	—
н3479У	—	—	656 908,28	1 324 572,42			
н3480У	—	—	656 888,29	1 324 572,68			
н3481У	—	—	656 887,97	1 324 547,67			
н4319У	—	—	656 907,97	1 324 547,42			

2. Сведения о частях границ уточняемого земельного участка с кадастровым номером 23:42:0708005:710 :

Обозначение части границ		Горизонтальное проложение (S), м	Описание прохождения части границ	Сведения о согласовании местоположения границ (согласовано/спорное)
от т.	до т.			
1	2	3	4	5

1	2	3	4	5
н4319У	н3479У	25,00	—	согласовано
н3479У	н3480У	19,99		
н3480У	н3481У	25,01		
н3481У	н4319У	20,00		

3. Сведения о характеристиках уточняемого земельного участка с кадастровым номером 23:42:0708005:710 :

№ п/п	Наименование характеристики земельного участка	Значение характеристики
1	2	3
1.	Адрес земельного участка	—
1.1.	Сведения о местоположении земельного участка (при отсутствии адреса) в структурированном в соответствии с федеральной информационной адресной системой виде	Российская Федерация, Краснодарский край, Ейский р-н, Ейск г, Лотос снт, д 900
1.2.	Дополнительные сведения о местоположении земельного участка	—
2.	Площадь земельного участка ± величина погрешности определения (вычисления) площади (Р ± ΔР), м²	500 ± 8,00
3.	Формула, примененная для вычисления предельной погрешности определения площади земельного участка, с подставленными значениями и итоговые (вычисленные) значения	3,5*0,1*√(500) = 8
4.	Площадь земельного участка согласно сведениям Единого государственного реестра недвижимости (Ркад), м²	500,00
5.	Оценка расхождения Р и Ркад (Р - Ркад), м²	0
6.	Предельный минимальный и максимальный размеры земельного участка (Рмин и Рмакс), м²	Рмин = 300 Рмакс = —
7.	Вид (виды) разрешенного использования	Для садоводства
7.1.	Дополнительные сведения об использовании земельного участка	—
8.	Кадастровый или иной государственный учетный номер (инвентарный) здания, сооружения, объекта незавершенного строительства, расположенного на земельном участке	—
9.	Сведения о земельных участках (землях общего пользования, территории общего пользования), посредством которых обеспечивается доступ	23:42:0708005:4975

1	2	3
10.	Иные сведения	Установление границ производилось на основании сведений, содержащихся на чертеже садово-огороднического товарищества «с/т «Лотос»» с учетом фактической ситуации на местности. В результате уточнения описания местоположения границ ЗУ 23:42:0708005:710, площадь данного ЗУ не изменилась по сравнению со сведениями о площади, содержащимися в ЕГРН. Доступ к ЗУ обеспечивается посредством ЗУ с КН 23:42:0708005:4975, который является ЗУ общего назначения на территории ведения гражданами садоводства для собственных нужд.

4. Пояснения к сведениям об уточняемом земельном участке с кадастровым номером 23:42:0708005:710 :

1.	—

1. Сведения о характерных точках границ уточняемого земельного участка с кадастровым номером 23:42:0708005:709 :

Система координат МСК-23, зона 1 (23) Зона № 1

Обозначение характерных точек границ	Координаты, м				Метод определения координат	Формулы, примененные для расчета средней квадратической погрешности определения координат характерных точек границ (Mt), с подставленными в такие формулы значениями и итоговые (вычисленные) значения Mt, м	Описание закрепления точки
	содержатся в Едином государственном реестре недвижимости		определены в результате выполнения комплексных кадастровых работ				
	X	Y	X	Y			
1	2	3	4	5	6	7	8
н4168У	—	—	656 907,94	1 324 578,21	Метод спутниковых геодезических измерений (определений)	√(0,1^2 + 0,1^2) = 0,10	—
н4481У	—	—	656 908,27	1 324 603,20			
н4043У	—	—	656 888,27	1 324 603,48			
н4405У	—	—	656 887,95	1 324 578,49			
н4168У	—	—	656 907,94	1 324 578,21			

2. Сведения о частях границ уточняемого земельного участка с кадастровым номером 23:42:0708005:709 :

Обозначение части границ		Горизонтальное проложение (S), м	Описание прохождения части границ	Сведения о согласовании местоположения границ (согласовано/спорное)
от т.	до т.			
1	2	3	4	5

1	2	3	4	5
н4168У	н4481У	24,99	—	согласовано
н4481У	н4043У	20,00		
н4043У	н4405У	24,99		
н4405У	н4168У	19,99		

3. Сведения о характеристиках уточняемого земельного участка с кадастровым номером 23:42:0708005:709 :

№ п/п	Наименование характеристики земельного участка	Значение характеристики
1	2	3
1.	Адрес земельного участка	—
1.1.	Сведения о местоположении земельного участка (при отсутствии адреса) в структурированном в соответствии с федеральной информационной адресной системой виде	Российская Федерация, Краснодарский край, Ейский р-н, Ейск г, Лотос снт, д 899
1.2.	Дополнительные сведения о местоположении земельного участка	—
2.	Площадь земельного участка ± величина погрешности определения (вычисления) площади (Р ± ΔР), м²	500 ± 8,00
3.	Формула, примененная для вычисления предельной погрешности определения площади земельного участка, с подставленными значениями и итоговые (вычисленные) значения	3,5*0,1*√(500) = 8
4.	Площадь земельного участка согласно сведениям Единого государственного реестра недвижимости (Ркад), м²	500,00
5.	Оценка расхождения Р и Ркад (Р - Ркад), м²	0
6.	Предельный минимальный и максимальный размеры земельного участка (Рмин и Рмакс), м²	Рмин = 300 Рмакс = —
7.	Вид (виды) разрешенного использования	Для садоводства
7.1.	Дополнительные сведения об использовании земельного участка	—
8.	Кадастровый или иной государственный учетный номер (инвентарный) здания, сооружения, объекта незавершенного строительства, расположенного на земельном участке	—
9.	Сведения о земельных участках (землях общего пользования, территории общего пользования), посредством которых обеспечивается доступ	23:42:0708005:4975

1	2	3
10.	Иные сведения	Установление границ производилось на основании сведений, содержащихся на чертеже садово-огороднического товарищества «с/т «Лотос»» с учетом фактической ситуации на местности. В результате уточнения описания местоположения границ ЗУ 23:42:0708005:709, площадь данного ЗУ не изменилась по сравнению со сведениями о площади, содержащимися в ЕГРН. Доступ к ЗУ обеспечивается посредством ЗУ с КН 23:42:0708005:4975, который является ЗУ общего назначения на территории ведения гражданами садоводства для собственных нужд.

4. Пояснения к сведениям об уточняемом земельном участке с кадастровым номером 23:42:0708005:709 :

1.	—

1. Сведения о характерных точках границ уточняемого земельного участка с кадастровым номером 23:42:0708005:707 :

Система координат МСК-23, зона 1 (23) Зона № 1

Обозначение характерных точек границ	Координаты, м				Метод определения координат	Формулы, примененные для расчета средней квадратической погрешности определения координат характерных точек границ (Mt), с подставленными в такие формулы значениями и итоговые (вычисленные) значения Mt, м	Описание закрепления точки
	содержатся в Едином государственном реестре недвижимости		определены в результате выполнения комплексных кадастровых работ				
	X	Y	X	Y			
1	2	3	4	5	6	7	8
н4338У	—	—	656 967,97	1 324 546,67	Метод спутниковых геодезических измерений (определений)	√(0,1^2 + 0,1^2) = 0,10	—
н3476У	—	—	656 968,28	1 324 571,67			
н3477У	—	—	656 948,28	1 324 571,92			
н4323У	—	—	656 947,97	1 324 546,93			
н4338У	—	—	656 967,97	1 324 546,67			

2. Сведения о частях границ уточняемого земельного участка с кадастровым номером 23:42:0708005:707 :

Обозначение части границ		Горизонтальное проложение (S), м	Описание прохождения части границ	Сведения о согласовании местоположения границ (согласовано/спорное)
от т.	до т.			
1	2	3	4	5

1	2	3	4	5
н4338У	н3476У	25,00	—	согласовано
н3476У	н3477У	20,00		
н3477У	н4323У	24,99		
н4323У	н4338У	20,00		

3. Сведения о характеристиках уточняемого земельного участка с кадастровым номером 23:42:0708005:707 :

№ п/п	Наименование характеристики земельного участка	Значение характеристики
1	2	3
1.	Адрес земельного участка	—
1.1.	Сведения о местоположении земельного участка (при отсутствии адреса) в структурированном в соответствии с федеральной информационной адресной системой виде	Российская Федерация, Краснодарский край, Ейский р-н, Ейск г, Лотос снт, д 894
1.2.	Дополнительные сведения о местоположении земельного участка	—
2.	Площадь земельного участка ± величина погрешности определения (вычисления) площади (Р ± ΔР), м²	500 ± 8,00
3.	Формула, примененная для вычисления предельной погрешности определения площади земельного участка, с подставленными значениями и итоговые (вычисленные) значения	3,5*0,1*√(500) = 8
4.	Площадь земельного участка согласно сведениям Единого государственного реестра недвижимости (Ркад), м²	500,00
5.	Оценка расхождения Р и Ркад (Р - Ркад), м²	0
6.	Предельный минимальный и максимальный размеры земельного участка (Рмин и Рмакс), м²	Рмин = 300 Рмакс = —
7.	Вид (виды) разрешенного использования	Для садоводства
7.1.	Дополнительные сведения об использовании земельного участка	—
8.	Кадастровый или иной государственный учетный номер (инвентарный) здания, сооружения, объекта незавершенного строительства, расположенного на земельном участке	—
9.	Сведения о земельных участках (землях общего пользования, территории общего пользования), посредством которых обеспечивается доступ	23:42:0708005:4975

1	2	3
10.	Иные сведения	Установление границ производилось на основании сведений, содержащихся на чертеже садово-огороднического товарищества «с/т «Лотос»» с учетом фактической ситуации на местности. В результате уточнения описания местоположения границ ЗУ 23:42:0708005:707, площадь данного ЗУ не изменилась по сравнению со сведениями о площади, содержащимися в ЕГРН. Доступ к ЗУ обеспечивается посредством ЗУ с КН 23:42:0708005:4975, который является ЗУ общего назначения на территории ведения гражданами садоводства для собственных нужд.

4. Пояснения к сведениям об уточняемом земельном участке с кадастровым номером 23:42:0708005:707 :

1.	—

1. Сведения о характерных точках границ уточняемого земельного участка с кадастровым номером 23:42:0708005:706 :

Система координат МСК-23, зона 1 (23) Зона № 1

Обозначение характерных точек границ	Координаты, м				Метод определения координат	Формулы, примененные для расчета средней квадратической погрешности определения координат характерных точек границ (Mt), с подставленными в такие формулы значениями и итоговые (вычисленные) значения Mt, м	Описание закрепления точки
	содержатся в Едином государственном реестре недвижимости		определены в результате выполнения комплексных кадастровых работ				
	X	Y	X	Y			
1	2	3	4	5	6	7	8
н4274У	—	—	656 967,93	1 324 577,40	Метод спутниковых геодезических измерений (определений)	√(0,1^2 + 0,1^2) = 0,10	—
н4099У	—	—	656 968,25	1 324 602,39			
н4471У	—	—	656 948,25	1 324 602,65			
н4047У	—	—	656 947,93	1 324 577,66			
н4274У	—	—	656 967,93	1 324 577,40			

2. Сведения о частях границ уточняемого земельного участка с кадастровым номером 23:42:0708005:706 :

Обозначение части границ		Горизонтальное проложение (S), м	Описание прохождения части границ	Сведения о согласовании местоположения границ (согласовано/спорное)
от т.	до т.			
1	2	3	4	5

1	2	3	4	5
н4274У	н4099У	24,99	—	согласовано
н4099У	н4471У	20,00		
н4471У	н4047У	24,99		
н4047У	н4274У	20,00		

3. Сведения о характеристиках уточняемого земельного участка с кадастровым номером 23:42:0708005:706 :

№ п/п	Наименование характеристики земельного участка	Значение характеристики
1	2	3
1.	Адрес земельного участка	—
1.1.	Сведения о местоположении земельного участка (при отсутствии адреса) в структурированном в соответствии с федеральной информационной адресной системой виде	Российская Федерация, Краснодарский край, Ейский р-н, Ейск г, Лотос снт, д 893
1.2.	Дополнительные сведения о местоположении земельного участка	—
2.	Площадь земельного участка ± величина погрешности определения (вычисления) площади (Р ± ΔР), м²	500 ± 8,00
3.	Формула, примененная для вычисления предельной погрешности определения площади земельного участка, с подставленными значениями и итоговые (вычисленные) значения	$3,5*0,1*\sqrt{(500)} = 8$
4.	Площадь земельного участка согласно сведениям Единого государственного реестра недвижимости (Ркад), м²	500,00
5.	Оценка расхождения Р и Ркад (Р - Ркад), м²	0
6.	Предельный минимальный и максимальный размеры земельного участка (Рмин и Рмакс), м²	Рмин = 300 Рмакс = —
7.	Вид (виды) разрешенного использования	Для садоводства
7.1.	Дополнительные сведения об использовании земельного участка	—
8.	Кадастровый или иной государственный учетный номер (инвентарный) здания, сооружения, объекта незавершенного строительства, расположенного на земельном участке	—
9.	Сведения о земельных участках (землях общего пользования, территории общего пользования), посредством которых обеспечивается доступ	23:42:0708005:4975

1	2	3
10.	Иные сведения	Установление границ производилось на основании сведений, содержащихся на чертеже садово-огороднического товарищества «с/т «Лотос»» с учетом фактической ситуации на местности. В результате уточнения описания местоположения границ ЗУ 23:42:0708005:706, площадь данного ЗУ не изменилась по сравнению со сведениями о площади, содержащимися в ЕГРН. Доступ к ЗУ обеспечивается посредством ЗУ с КН 23:42:0708005:4975, который является ЗУ общего назначения на территории ведения гражданами садоводства для собственных нужд.

4. Пояснения к сведениям об уточняемом земельном участке с кадастровым номером 23:42:0708005:706 :

1.	—

1. Сведения о характерных точках границ уточняемого земельного участка с кадастровым номером 23:42:0708005:704 :

Система координат МСК-23, зона 1 (23) Зона № 1

Обозначение характерных точек границ	Координаты, м				Метод определения координат	Формулы, примененные для расчета средней квадратической погрешности определения координат характерных точек границ (Mt), с подставленными в такие формулы значениями и итоговые (вычисленные) значения Mt, м	Описание закрепления точки
	содержатся в Едином государственном реестре недвижимости		определены в результате выполнения комплексных кадастровых работ				
	X	Y	X	Y			
1	2	3	4	5	6	7	8
н4401У	—	—	657 007,97	1 324 546,18	Метод спутниковых геодезических измерений (определений)	√(0,1^2 + 0,1^2) = 0,10	—
н3474У	—	—	657 008,28	1 324 571,17			
н3475У	—	—	656 988,28	1 324 571,42			
н4422У	—	—	656 987,97	1 324 546,42			
н4401У	—	—	657 007,97	1 324 546,18			

2. Сведения о частях границ уточняемого земельного участка с кадастровым номером 23:42:0708005:704 :

Обозначение части границ		Горизонтальное проложение (S), м	Описание прохождения части границ	Сведения о согласовании местоположения границ (согласовано/спорное)
от т.	до т.			
1	2	3	4	5

1	2	3	4	5
н4401У	н3474У	24,99	—	согласовано
н3474У	н3475У	20,00		
н3475У	н4422У	25,00		
н4422У	н4401У	20,00		

3. Сведения о характеристиках уточняемого земельного участка с кадастровым номером 23:42:0708005:704 :

№ п/п	Наименование характеристики земельного участка	Значение характеристики
1	2	3
1.	Адрес земельного участка	—
1.1.	Сведения о местоположении земельного участка (при отсутствии адреса) в структурированном в соответствии с федеральной информационной адресной системой виде	Российская Федерация, Краснодарский край, Ейский р-н, Ейск г, Лотос снт, уч 890
1.2.	Дополнительные сведения о местоположении земельного участка	—
2.	Площадь земельного участка ± величина погрешности определения (вычисления) площади (Р ± ΔР), м²	500 ± 8,00
3.	Формула, примененная для вычисления предельной погрешности определения площади земельного участка, с подставленными значениями и итоговые (вычисленные) значения	3,5*0,1*√(500) = 8
4.	Площадь земельного участка согласно сведениям Единого государственного реестра недвижимости (Ркад), м²	500,00
5.	Оценка расхождения Р и Ркад (Р - Ркад), м²	0
6.	Предельный минимальный и максимальный размеры земельного участка (Рмин и Рмакс), м²	Рмин = 300 Рмакс = —
7.	Вид (виды) разрешенного использования	для садоводства
7.1.	Дополнительные сведения об использовании земельного участка	—
8.	Кадастровый или иной государственный учетный номер (инвентарный) здания, сооружения, объекта незавершенного строительства, расположенного на земельном участке	—
9.	Сведения о земельных участках (землях общего пользования, территории общего пользования), посредством которых обеспечивается доступ	23:42:0708005:4975

1	2	3
10.	Иные сведения	Установление границ производилось на основании сведений, содержащихся на чертеже садово-огороднического товарищества «с/т «Лотос»» с учетом фактической ситуации на местности. В результате уточнения описания местоположения границ ЗУ 23:42:0708005:704, площадь данного ЗУ не изменилась по сравнению со сведениями о площади, содержащимися в ЕГРН. Доступ к ЗУ обеспечивается посредством ЗУ с КН 23:42:0708005:4975, который является ЗУ общего назначения на территории ведения гражданами садоводства для собственных нужд.

4. Пояснения к сведениям об уточняемом земельном участке с кадастровым номером 23:42:0708005:704 :

1.	—

1. Сведения о характерных точках границ уточняемого земельного участка с кадастровым номером 23:42:0708005:701 :

Система координат МСК-23, зона 1 (23) Зона № 1

Обозначение характерных точек границ	Координаты, м				Метод определения координат	Формулы, примененные для расчета средней квадратической погрешности определения координат характерных точек границ (Mt), с подставленными в такие формулы значениями и итоговые (вычисленные) значения Mt, м	Описание закрепления точки
	содержатся в Едином государственном реестре недвижимости		определены в результате выполнения комплексных кадастровых работ				
	X	Y	X	Y			
1	2	3	4	5	6	7	8
н4052У	—	—	657 047,91	1 324 576,36	Метод спутниковых геодезических измерений (определений)	√(0,1^2 + 0,1^2) = 0,10	—
н4399У	—	—	657 048,23	1 324 601,33			
н4152У	—	—	657 028,24	1 324 601,60			
н4051У	—	—	657 027,91	1 324 576,60			
н4052У	—	—	657 047,91	1 324 576,36			

2. Сведения о частях границ уточняемого земельного участка с кадастровым номером 23:42:0708005:701 :

Обозначение части границ		Горизонтальное проложение (S), м	Описание прохождения части границ	Сведения о согласовании местоположения границ (согласовано/спорное)
от т.	до т.			
1	2	3	4	5

1	2	3	4	5
н4052У	н4399У	24,97	—	согласовано
н4399У	н4152У	19,99		
н4152У	н4051У	25,00		
н4051У	н4052У	20,00		

3. Сведения о характеристиках уточняемого земельного участка с кадастровым номером 23:42:0708005:701 :

№ п/п	Наименование характеристики земельного участка	Значение характеристики
1	2	3
1.	Адрес земельного участка	—
1.1.	Сведения о местоположении земельного участка (при отсутствии адреса) в структурированном в соответствии с федеральной информационной адресной системой виде	Российская Федерация, Краснодарский край, Ейский р-н, Ейск г, Лотос снт, д 885
1.2.	Дополнительные сведения о местоположении земельного участка	—
2.	Площадь земельного участка ± величина погрешности определения (вычисления) площади (Р ± ΔР), м²	500 ± 8,00
3.	Формула, примененная для вычисления предельной погрешности определения площади земельного участка, с подставленными значениями и итоговые (вычисленные) значения	3,5*0,1*√(500) = 8
4.	Площадь земельного участка согласно сведениям Единого государственного реестра недвижимости (Ркад), м²	500,00
5.	Оценка расхождения Р и Ркад (Р - Ркад), м²	0
6.	Предельный минимальный и максимальный размеры земельного участка (Рмин и Рмакс), м²	Рмин = 300 Рмакс = —
7.	Вид (виды) разрешенного использования	Для садоводства
7.1.	Дополнительные сведения об использовании земельного участка	—
8.	Кадастровый или иной государственный учетный номер (инвентарный) здания, сооружения, объекта незавершенного строительства, расположенного на земельном участке	—
9.	Сведения о земельных участках (землях общего пользования, территории общего пользования), посредством которых обеспечивается доступ	23:42:0708005:4975

1	2	3
10.	Иные сведения	Установление границ производилось на основании сведений, содержащихся на чертеже садово-огороднического товарищества «с/т «Лотос»» с учетом фактической ситуации на местности. В результате уточнения описания местоположения границ ЗУ 23:42:0708005:701, площадь данного ЗУ не изменилась по сравнению со сведениями о площади, содержащимися в ЕГРН. Доступ к ЗУ обеспечивается посредством ЗУ с КН 23:42:0708005:4975, который является ЗУ общего назначения на территории ведения гражданами садоводства для собственных нужд.

4. Пояснения к сведениям об уточняемом земельном участке с кадастровым номером 23:42:0708005:701 :

1.	—

1. Сведения о характерных точках границ уточняемого земельного участка с кадастровым номером 23:42:0708005:699 :

Система координат МСК-23, зона 1 (23) Зона № 1

Обозначение характерных точек границ	Координаты, м				Метод определения координат	Формулы, примененные для расчета средней квадратической погрешности определения координат характерных точек границ (Mt), с подставленными в такие формулы значениями и итоговые (вычисленные) значения Mt, м	Описание закрепления точки
	содержатся в Едином государственном реестре недвижимости		определены в результате выполнения комплексных кадастровых работ				
	X	Y	X	Y			
1	2	3	4	5	6	7	8
н4053У	—	—	657 067,90	1 324 576,08	Метод спутниковых геодезических измерений (определений)	√(0,1^2 + 0,1^2) = 0,10	—
н4181У	—	—	657 068,23	1 324 601,07			
н4399У	—	—	657 048,23	1 324 601,33			
н4052У	—	—	657 047,91	1 324 576,36			
н4053У	—	—	657 067,90	1 324 576,08			

2. Сведения о частях границ уточняемого земельного участка с кадастровым номером 23:42:0708005:699 :

Обозначение части границ		Горизонтальное проложение (S), м	Описание прохождения части границ	Сведения о согласовании местоположения границ (согласовано/спорное)
от т.	до т.			
1	2	3	4	5

1	2	3	4	5
н4053У	н4181У	24,99	—	согласовано
н4181У	н4399У	20,00		
н4399У	н4052У	24,97		
н4052У	н4053У	19,99		

3. Сведения о характеристиках уточняемого земельного участка с кадастровым номером 23:42:0708005:699 :

№ п/п	Наименование характеристики земельного участка	Значение характеристики
1	2	3
1.	Адрес земельного участка	—
1.1.	Сведения о местоположении земельного участка (при отсутствии адреса) в структурированном в соответствии с федеральной информационной адресной системой виде	Российская Федерация, Краснодарский край, Ейский р-н, Ейск г, Лотос снт, уч 883
1.2.	Дополнительные сведения о местоположении земельного участка	—
2.	Площадь земельного участка ± величина погрешности определения (вычисления) площади (Р ± ΔР), м²	500 ± 8,00
3.	Формула, примененная для вычисления предельной погрешности определения площади земельного участка, с подставленными значениями и итоговые (вычисленные) значения	3,5*0,1*√(500) = 8
4.	Площадь земельного участка согласно сведениям Единого государственного реестра недвижимости (Ркад), м²	500,00
5.	Оценка расхождения Р и Ркад (Р - Ркад), м²	0
6.	Предельный минимальный и максимальный размеры земельного участка (Рмин и Рмакс), м²	Рмин = 300 Рмакс = —
7.	Вид (виды) разрешенного использования	для садоводства
7.1.	Дополнительные сведения об использовании земельного участка	—
8.	Кадастровый или иной государственный учетный номер (инвентарный) здания, сооружения, объекта незавершенного строительства, расположенного на земельном участке	—
9.	Сведения о земельных участках (землях общего пользования, территории общего пользования), посредством которых обеспечивается доступ	23:42:0708005:4975

1	2	3
10.	Иные сведения	Установление границ производилось на основании сведений, содержащихся на чертеже садово-огороднического товарищества «с/т «Лотос»» с учетом фактической ситуации на местности. В результате уточнения описания местоположения границ ЗУ 23:42:0708005:699, площадь данного ЗУ не изменилась по сравнению со сведениями о площади, содержащимися в ЕГРН. Доступ к ЗУ обеспечивается посредством ЗУ с КН 23:42:0708005:4975, который является ЗУ общего назначения на территории ведения гражданами садоводства для собственных нужд.

4. Пояснения к сведениям об уточняемом земельном участке с кадастровым номером 23:42:0708005:699 :

1.	—

1. Сведения о характерных точках границ уточняемого земельного участка с кадастровым номером 23:42:0708005:698 :

Система координат МСК-23, зона 1 (23) Зона № 1

Обозначение характерных точек границ	Координаты, м				Метод определения координат	Формулы, примененные для расчета средней квадратической погрешности определения координат характерных точек границ (Mt), с подставленными в такие формулы значениями и итоговые (вычисленные) значения Mt, м	Описание закрепления точки
	содержатся в Едином государственном реестре недвижимости		определены в результате выполнения комплексных кадастровых работ				
	X	Y	X	Y			
1	2	3	4	5	6	7	8
н4261У	—	—	657 087,97	1 324 545,17	Метод спутниковых геодезических измерений (определений)	√(0,1^2 + 0,1^2) = 0,10	—
н3470У	—	—	657 088,28	1 324 570,17			
н3471У	—	—	657 068,28	1 324 570,42			
н4149У	—	—	657 067,97	1 324 545,43			
н4261У	—	—	657 087,97	1 324 545,17			

2. Сведения о частях границ уточняемого земельного участка с кадастровым номером 23:42:0708005:698 :

Обозначение части границ		Горизонтальное проложение (S), м	Описание прохождения части границ	Сведения о согласовании местоположения границ (согласовано/спорное)
от т.	до т.			
1	2	3	4	5

1	2	3	4	5
н4261У	н3470У	25,00	—	согласовано
н3470У	н3471У	20,00		
н3471У	н4149У	24,99		
н4149У	н4261У	20,00		

3. Сведения о характеристиках уточняемого земельного участка с кадастровым номером 23:42:0708005:698 :

№ п/п	Наименование характеристики земельного участка	Значение характеристики
1	2	3
1.	Адрес земельного участка	—
1.1.	Сведения о местоположении земельного участка (при отсутствии адреса) в структурированном в соответствии с федеральной информационной адресной системой виде	Российская Федерация, Краснодарский край, Ейский р-н, Ейск г, Лотос снт, д 882
1.2.	Дополнительные сведения о местоположении земельного участка	—
2.	Площадь земельного участка ± величина погрешности определения (вычисления) площади (Р ± ΔР), м²	500 ± 8,00
3.	Формула, примененная для вычисления предельной погрешности определения площади земельного участка, с подставленными значениями и итоговые (вычисленные) значения	3,5*0,1*√(500) = 8
4.	Площадь земельного участка согласно сведениям Единого государственного реестра недвижимости (Ркад), м²	500,00
5.	Оценка расхождения Р и Ркад (Р - Ркад), м²	0
6.	Предельный минимальный и максимальный размеры земельного участка (Рмин и Рмакс), м²	Рмин = 300 Рмакс = —
7.	Вид (виды) разрешенного использования	Для садоводства
7.1.	Дополнительные сведения об использовании земельного участка	—
8.	Кадастровый или иной государственный учетный номер (инвентарный) здания, сооружения, объекта незавершенного строительства, расположенного на земельном участке	—
9.	Сведения о земельных участках (землях общего пользования, территории общего пользования), посредством которых обеспечивается доступ	23:42:0708005:4975

1	2	3
10.	Иные сведения	Установление границ производилось на основании сведений, содержащихся на чертеже садово-огороднического товарищества «с/т «Лотос»» с учетом фактической ситуации на местности. В результате уточнения описания местоположения границ ЗУ 23:42:0708005:698, площадь данного ЗУ не изменилась по сравнению со сведениями о площади, содержащимися в ЕГРН. Доступ к ЗУ обеспечивается посредством ЗУ с КН 23:42:0708005:4975, который является ЗУ общего назначения на территории ведения гражданами садоводства для собственных нужд.

4. Пояснения к сведениям об уточняемом земельном участке с кадастровым номером 23:42:0708005:698 :

1.	—

1. Сведения о характерных точках границ уточняемого земельного участка с кадастровым номером 23:42:0708005:697 :

Система координат МСК-23, зона 1 (23) Зона № 1

Обозначение характерных точек границ	Координаты, м				Метод определения координат	Формулы, примененные для расчета средней квадратической погрешности определения координат характерных точек границ (Mt), с подставленными в такие формулы значениями и итоговые (вычисленные) значения Mt, м	Описание закрепления точки
	содержатся в Едином государственном реестре недвижимости		определены в результате выполнения комплексных кадастровых работ				
	X	Y	X	Y			
1	2	3	4	5	6	7	8
н4054У	—	—	657 087,90	1 324 575,82	Метод спутниковых геодезических измерений (определений)	√(0,1^2 + 0,1^2) = 0,10	—
н4327У	—	—	657 088,22	1 324 600,81			
н4181У	—	—	657 068,23	1 324 601,07			
н4053У	—	—	657 067,90	1 324 576,08			
н4054У	—	—	657 087,90	1 324 575,82			

2. Сведения о частях границ уточняемого земельного участка с кадастровым номером 23:42:0708005:697 :

Обозначение части границ		Горизонтальное проложение (S), м	Описание прохождения части границ	Сведения о согласовании местоположения границ (согласовано/спорное)
от т.	до т.			
1	2	3	4	5

1	2	3	4	5
н4054У	н4327У	24,99	—	согласовано
н4327У	н4181У	19,99		
н4181У	н4053У	24,99		
н4053У	н4054У	20,00		

3. Сведения о характеристиках уточняемого земельного участка с кадастровым номером 23:42:0708005:697 :

№ п/п	Наименование характеристики земельного участка	Значение характеристики
1	2	3
1.	Адрес земельного участка	—
1.1.	Сведения о местоположении земельного участка (при отсутствии адреса) в структурированном в соответствии с федеральной информационной адресной системой виде	Российская Федерация, Краснодарский край, Ейский р-н, Ейск г, Лотос снт, д 881
1.2.	Дополнительные сведения о местоположении земельного участка	—
2.	Площадь земельного участка ± величина погрешности определения (вычисления) площади (Р ± ΔР), м²	500 ± 8,00
3.	Формула, примененная для вычисления предельной погрешности определения площади земельного участка, с подставленными значениями и итоговые (вычисленные) значения	3,5*0,1*√(500) = 8
4.	Площадь земельного участка согласно сведениям Единого государственного реестра недвижимости (Ркад), м²	500,00
5.	Оценка расхождения Р и Ркад (Р - Ркад), м²	0
6.	Предельный минимальный и максимальный размеры земельного участка (Рмин и Рмакс), м²	Рмин = 300 Рмакс = —
7.	Вид (виды) разрешенного использования	Для садоводства
7.1.	Дополнительные сведения об использовании земельного участка	—
8.	Кадастровый или иной государственный учетный номер (инвентарный) здания, сооружения, объекта незавершенного строительства, расположенного на земельном участке	—
9.	Сведения о земельных участках (землях общего пользования, территории общего пользования), посредством которых обеспечивается доступ	23:42:0708005:4975

1	2	3
10.	Иные сведения	Установление границ производилось на основании сведений, содержащихся на чертеже садово-огороднического товарищества «с/т «Лотос»» с учетом фактической ситуации на местности. В результате уточнения описания местоположения границ ЗУ 23:42:0708005:697, площадь данного ЗУ не изменилась по сравнению со сведениями о площади, содержащимися в ЕГРН. Доступ к ЗУ обеспечивается посредством ЗУ с КН 23:42:0708005:4975, который является ЗУ общего назначения на территории ведения гражданами садоводства для собственных нужд.

4. Пояснения к сведениям об уточняемом земельном участке с кадастровым номером 23:42:0708005:697 :

1.	—

1. Сведения о характерных точках границ уточняемого земельного участка с кадастровым номером 23:42:0708005:692 :

Система координат МСК-23, зона 1 (23) Зона № 1

Обозначение характерных точек границ	Координаты, м				Метод определения координат	Формулы, примененные для расчета средней квадратической погрешности определения координат характерных точек границ (Mt), с подставленными в такие формулы значениями и итоговые (вычисленные) значения Mt, м	Описание закрепления точки
	содержатся в Едином государственном реестре недвижимости		определены в результате выполнения комплексных кадастровых работ				
	X	Y	X	Y			
1	2	3	4	5	6	7	8
н4141У	—	—	657 147,97	1 324 544,42	Метод спутниковых геодезических измерений (определений)	√(0,1^2 + 0,1^2) = 0,10	—
н3467У	—	—	657 148,28	1 324 569,42			
н3468У	—	—	657 128,28	1 324 569,67			
н4119У	—	—	657 127,97	1 324 544,67			
н4141У	—	—	657 147,97	1 324 544,42			

2. Сведения о частях границ уточняемого земельного участка с кадастровым номером 23:42:0708005:692 :

Обозначение части границ		Горизонтальное проложение (S), м	Описание прохождения части границ	Сведения о согласовании местоположения границ (согласовано/спорное)
от т.	до т.			
1	2	3	4	5

1	2	3	4	5
н4141У	н3467У	25,00	—	согласовано
н3467У	н3468У	20,00		
н3468У	н4119У	25,00		
н4119У	н4141У	20,00		

3. Сведения о характеристиках уточняемого земельного участка с кадастровым номером 23:42:0708005:692 :

№ п/п	Наименование характеристики земельного участка	Значение характеристики
1	2	3
1.	Адрес земельного участка	—
1.1.	Сведения о местоположении земельного участка (при отсутствии адреса) в структурированном в соответствии с федеральной информационной адресной системой виде	Российская Федерация, Краснодарский край, Ейский р-н, Ейск г, Лотос снт, д 876
1.2.	Дополнительные сведения о местоположении земельного участка	—
2.	Площадь земельного участка ± величина погрешности определения (вычисления) площади (Р ± ΔР), м²	500 ± 8,00
3.	Формула, примененная для вычисления предельной погрешности определения площади земельного участка, с подставленными значениями и итоговые (вычисленные) значения	3,5*0,1*√(500) = 8
4.	Площадь земельного участка согласно сведениям Единого государственного реестра недвижимости (Ркад), м²	500,00
5.	Оценка расхождения Р и Ркад (Р - Ркад), м²	0
6.	Предельный минимальный и максимальный размеры земельного участка (Рмин и Рмакс), м²	Рмин = 300 Рмакс = —
7.	Вид (виды) разрешенного использования	Для садоводства
7.1.	Дополнительные сведения об использовании земельного участка	—
8.	Кадастровый или иной государственный учетный номер (инвентарный) здания, сооружения, объекта незавершенного строительства, расположенного на земельном участке	—
9.	Сведения о земельных участках (землях общего пользования, территории общего пользования), посредством которых обеспечивается доступ	23:42:0708005:4975

1	2	3
10.	Иные сведения	Установление границ производилось на основании сведений, содержащихся на чертеже садово-огороднического товарищества «с/т «Лотос»» с учетом фактической ситуации на местности. В результате уточнения описания местоположения границ ЗУ 23:42:0708005:692, площадь данного ЗУ не изменилась по сравнению со сведениями о площади, содержащимися в ЕГРН. Доступ к ЗУ обеспечивается посредством ЗУ с КН 23:42:0708005:4975, который является ЗУ общего назначения на территории ведения гражданами садоводства для собственных нужд.

4. Пояснения к сведениям об уточняемом земельном участке с кадастровым номером 23:42:0708005:692 :

1.	—

1. Сведения о характерных точках границ уточняемого земельного участка с кадастровым номером 23:42:0708005:690 :

Система координат МСК-23, зона 1 (23) Зона № 1

Обозначение характерных точек границ	Координаты, м				Метод определения координат	Формулы, примененные для расчета средней квадратической погрешности определения координат характерных точек границ (Mt), с подставленными в такие формулы значениями и итоговые (вычисленные) значения Mt, м	Описание закрепления точки
	содержатся в Едином государственном реестре недвижимости		определены в результате выполнения комплексных кадастровых работ				
	X	Y	X	Y			
1	2	3	4	5	6	7	8
н4470У	—	—	657 167,97	1 324 544,17	Метод спутниковых геодезических измерений (определений)	√(0,1^2 + 0,1^2) = 0,10	—
н3466У	—	—	657 168,28	1 324 569,17			
н3467У	—	—	657 148,28	1 324 569,42			
н4141У	—	—	657 147,97	1 324 544,42			
н4470У	—	—	657 167,97	1 324 544,17			

2. Сведения о частях границ уточняемого земельного участка с кадастровым номером 23:42:0708005:690 :

Обозначение части границ		Горизонтальное проложение (S), м	Описание прохождения части границ	Сведения о согласовании местоположения границ (согласовано/спорное)
от т.	до т.			
1	2	3	4	5

1	2	3	4	5
н4470У	н3466У	25,00	—	согласовано
н3466У	н3467У	20,00		
н3467У	н4141У	25,00		
н4141У	н4470У	20,00		

3. Сведения о характеристиках уточняемого земельного участка с кадастровым номером 23:42:0708005:690 :

№ п/п	Наименование характеристики земельного участка	Значение характеристики
1	2	3
1.	Адрес земельного участка	—
1.1.	Сведения о местоположении земельного участка (при отсутствии адреса) в структурированном в соответствии с федеральной информационной адресной системой виде	Российская Федерация, Краснодарский край, Ейский р-н, Ейск г, Лотос снт, д 874
1.2.	Дополнительные сведения о местоположении земельного участка	—
2.	Площадь земельного участка ± величина погрешности определения (вычисления) площади (Р ± ΔР), м²	500 ± 8,00
3.	Формула, примененная для вычисления предельной погрешности определения площади земельного участка, с подставленными значениями и итоговые (вычисленные) значения	3,5*0,1*√(500) = 8
4.	Площадь земельного участка согласно сведениям Единого государственного реестра недвижимости (Ркад), м²	500,00
5.	Оценка расхождения Р и Ркад (Р - Ркад), м²	0
6.	Предельный минимальный и максимальный размеры земельного участка (Рмин и Рмакс), м²	Рмин = 300 Рмакс = —
7.	Вид (виды) разрешенного использования	Для садоводства
7.1.	Дополнительные сведения об использовании земельного участка	—
8.	Кадастровый или иной государственный учетный номер (инвентарный) здания, сооружения, объекта незавершенного строительства, расположенного на земельном участке	—
9.	Сведения о земельных участках (землях общего пользования, территории общего пользования), посредством которых обеспечивается доступ	23:42:0708005:4975

1	2	3
10.	Иные сведения	Установление границ производилось на основании сведений, содержащихся на чертеже садово-огороднического товарищества «с/т «Лотос»» с учетом фактической ситуации на местности. В результате уточнения описания местоположения границ ЗУ 23:42:0708005:690, площадь данного ЗУ не изменилась по сравнению со сведениями о площади, содержащимися в ЕГРН. Доступ к ЗУ обеспечивается посредством ЗУ с КН 23:42:0708005:4975, который является ЗУ общего назначения на территории ведения гражданами садоводства для собственных нужд.

4. Пояснения к сведениям об уточняемом земельном участке с кадастровым номером 23:42:0708005:690 :

1.	—

1. Сведения о характерных точках границ уточняемого земельного участка с кадастровым номером 23:42:0708005:688 :

Система координат МСК-23, зона 1 (23) Зона № 1

Обозначение характерных точек границ	Координаты, м				Метод определения координат	Формулы, примененные для расчета средней квадратической погрешности определения координат характерных точек границ (Mt), с подставленными в такие формулы значениями и итоговые (вычисленные) значения Mt, м	Описание закрепления точки
	содержатся в Едином государственном реестре недвижимости		определены в результате выполнения комплексных кадастровых работ				
	X	Y	X	Y			
1	2	3	4	5	6	7	8
н4238У	—	—	657 187,97	1 324 543,93	Метод спутниковых геодезических измерений (определений)	√(0,1^2 + 0,1^2) = 0,10	—
н3465У	—	—	657 188,28	1 324 568,92			
н3466У	—	—	657 168,28	1 324 569,17			
н4470У	—	—	657 167,97	1 324 544,17			
н4238У	—	—	657 187,97	1 324 543,93			

2. Сведения о частях границ уточняемого земельного участка с кадастровым номером 23:42:0708005:688 :

Обозначение части границ		Горизонтальное проложение (S), м	Описание прохождения части границ	Сведения о согласовании местоположения границ (согласовано/спорное)
от т.	до т.			
1	2	3	4	5

1	2	3	4	5
н4238У	н3465У	24,99	—	согласовано
н3465У	н3466У	20,00		
н3466У	н4470У	25,00		
н4470У	н4238У	20,00		

3. Сведения о характеристиках уточняемого земельного участка с кадастровым номером 23:42:0708005:688 :

№ п/п	Наименование характеристики земельного участка	Значение характеристики
1	2	3
1.	Адрес земельного участка	—
1.1.	Сведения о местоположении земельного участка (при отсутствии адреса) в структурированном в соответствии с федеральной информационной адресной системой виде	Российская Федерация, Краснодарский край, Ейский р-н, Ейск г, Лотос снт, д 872
1.2.	Дополнительные сведения о местоположении земельного участка	—
2.	Площадь земельного участка ± величина погрешности определения (вычисления) площади (Р ± ΔР), м²	500 ± 8,00
3.	Формула, примененная для вычисления предельной погрешности определения площади земельного участка, с подставленными значениями и итоговые (вычисленные) значения	3,5*0,1*√(500) = 8
4.	Площадь земельного участка согласно сведениям Единого государственного реестра недвижимости (Ркад), м²	500,00
5.	Оценка расхождения Р и Ркад (Р - Ркад), м²	0
6.	Предельный минимальный и максимальный размеры земельного участка (Рмин и Рмакс), м²	Рмин = 300 Рмакс = —
7.	Вид (виды) разрешенного использования	Для садоводства
7.1.	Дополнительные сведения об использовании земельного участка	—
8.	Кадастровый или иной государственный учетный номер (инвентарный) здания, сооружения, объекта незавершенного строительства, расположенного на земельном участке	—
9.	Сведения о земельных участках (землях общего пользования, территории общего пользования), посредством которых обеспечивается доступ	23:42:0708005:4975

1	2	3
10.	Иные сведения	Установление границ производилось на основании сведений, содержащихся на чертеже садово-огороднического товарищества «с/т «Лотос»» с учетом фактической ситуации на местности. В результате уточнения описания местоположения границ ЗУ 23:42:0708005:688, площадь данного ЗУ не изменилась по сравнению со сведениями о площади, содержащимися в ЕГРН. Доступ к ЗУ обеспечивается посредством ЗУ с КН 23:42:0708005:4975, который является ЗУ общего назначения на территории ведения гражданами садоводства для собственных нужд.

4. Пояснения к сведениям об уточняемом земельном участке с кадастровым номером 23:42:0708005:688 :

1.	—

1. Сведения о характерных точках границ уточняемого земельного участка с кадастровым номером 23:42:0708005:687 :

Система координат МСК-23, зона 1 (23) Зона № 1

Обозначение характерных точек границ	Координаты, м				Метод определения координат	Формулы, примененные для расчета средней квадратической погрешности определения координат характерных точек границ (Mt), с подставленными в такие формулы значениями и итоговые (вычисленные) значения Mt, м	Описание закрепления точки
	содержатся в Едином государственном реестре недвижимости		определены в результате выполнения комплексных кадастровых работ				
	X	Y	X	Y			
1	2	3	4	5	6	7	8
н4059У	—	—	657 187,88	1 324 574,50	Метод спутниковых геодезических измерений (определений)	√(0,1^2 + 0,1^2) = 0,10	—
н4115У	—	—	657 188,20	1 324 599,49			
н4083У	—	—	657 168,21	1 324 599,76			
н4058У	—	—	657 167,88	1 324 574,76			
н4059У	—	—	657 187,88	1 324 574,50			

2. Сведения о частях границ уточняемого земельного участка с кадастровым номером 23:42:0708005:687 :

Обозначение части границ		Горизонтальное проложение (S), м	Описание прохождения части границ	Сведения о согласовании местоположения границ (согласовано/спорное)
от т.	до т.			
1	2	3	4	5

1	2	3	4	5
н4059У	н4115У	24,99	—	согласовано
н4115У	н4083У	19,99		
н4083У	н4058У	25,00		
н4058У	н4059У	20,00		

3. Сведения о характеристиках уточняемого земельного участка с кадастровым номером 23:42:0708005:687 :

№ п/п	Наименование характеристики земельного участка	Значение характеристики
1	2	3
1.	Адрес земельного участка	—
1.1.	Сведения о местоположении земельного участка (при отсутствии адреса) в структурированном в соответствии с федеральной информационной адресной системой виде	Российская Федерация, Краснодарский край, Ейский р-н, Ейск г, Лотос снт, д 871
1.2.	Дополнительные сведения о местоположении земельного участка	—
2.	Площадь земельного участка ± величина погрешности определения (вычисления) площади (Р ± ΔР), м²	500 ± 8,00
3.	Формула, примененная для вычисления предельной погрешности определения площади земельного участка, с подставленными значениями и итоговые (вычисленные) значения	3,5*0,1*√(500) = 8
4.	Площадь земельного участка согласно сведениям Единого государственного реестра недвижимости (Ркад), м²	500,00
5.	Оценка расхождения Р и Ркад (Р - Ркад), м²	0
6.	Предельный минимальный и максимальный размеры земельного участка (Рмин и Рмакс), м²	Рмин = 300 Рмакс = —
7.	Вид (виды) разрешенного использования	Для садоводства
7.1.	Дополнительные сведения об использовании земельного участка	—
8.	Кадастровый или иной государственный учетный номер (инвентарный) здания, сооружения, объекта незавершенного строительства, расположенного на земельном участке	—
9.	Сведения о земельных участках (землях общего пользования, территории общего пользования), посредством которых обеспечивается доступ	23:42:0708005:4975

1	2	3
10.	Иные сведения	Установление границ производилось на основании сведений, содержащихся на чертеже садово-огороднического товарищества «с/т «Лотос»» с учетом фактической ситуации на местности. В результате уточнения описания местоположения границ ЗУ 23:42:0708005:687, площадь данного ЗУ не изменилась по сравнению со сведениями о площади, содержащимися в ЕГРН. Доступ к ЗУ обеспечивается посредством ЗУ с КН 23:42:0708005:4975, который является ЗУ общего назначения на территории ведения гражданами садоводства для собственных нужд.

4. Пояснения к сведениям об уточняемом земельном участке с кадастровым номером 23:42:0708005:687 :

1.	—

1. Сведения о характерных точках границ уточняемого земельного участка с кадастровым номером 23:42:0708005:685 :

Система координат МСК-23, зона 1 (23) Зона № 1

Обозначение характерных точек границ	Координаты, м				Метод определения координат	Формулы, примененные для расчета средней квадратической погрешности определения координат характерных точек границ (Mt), с подставленными в такие формулы значениями и итоговые (вычисленные) значения Mt, м	Описание закрепления точки
	содержатся в Едином государственном реестре недвижимости		определены в результате выполнения комплексных кадастровых работ				
	X	Y	X	Y			
1	2	3	4	5	6	7	8
н4367У	—	—	657 227,97	1 324 543,42	Метод спутниковых геодезических измерений (определений)	√(0,1^2 + 0,1^2) = 0,10	—
н3463У	—	—	657 228,28	1 324 568,42			
н3464У	—	—	657 208,28	1 324 568,67			
н4245У	—	—	657 207,97	1 324 543,67			
н4367У	—	—	657 227,97	1 324 543,42			

2. Сведения о частях границ уточняемого земельного участка с кадастровым номером 23:42:0708005:685 :

Обозначение части границ		Горизонтальное проложение (S), м	Описание прохождения части границ	Сведения о согласовании местоположения границ (согласовано/спорное)
от т.	до т.			
1	2	3	4	5

1	2	3	4	5
н4367У	н3463У	25,00	—	согласовано
н3463У	н3464У	20,00		
н3464У	н4245У	25,00		
н4245У	н4367У	20,00		

3. Сведения о характеристиках уточняемого земельного участка с кадастровым номером 23:42:0708005:685 :

№ п/п	Наименование характеристики земельного участка	Значение характеристики
1	2	3
1.	Адрес земельного участка	—
1.1.	Сведения о местоположении земельного участка (при отсутствии адреса) в структурированном в соответствии с федеральной информационной адресной системой виде	Российская Федерация, Краснодарский край, Ейский р-н, Ейск г, Лотос снт, уч 868
1.2.	Дополнительные сведения о местоположении земельного участка	—
2.	Площадь земельного участка ± величина погрешности определения (вычисления) площади (Р ± ΔР), м²	500 ± 8,00
3.	Формула, примененная для вычисления предельной погрешности определения площади земельного участка, с подставленными значениями и итоговые (вычисленные) значения	3,5*0,1*√(500) = 8
4.	Площадь земельного участка согласно сведениям Единого государственного реестра недвижимости (Ркад), м²	500,00
5.	Оценка расхождения Р и Ркад (Р - Ркад), м²	0
6.	Предельный минимальный и максимальный размеры земельного участка (Рмин и Рмакс), м²	Рмин = 300 Рмакс = —
7.	Вид (виды) разрешенного использования	для садоводства
7.1.	Дополнительные сведения об использовании земельного участка	—
8.	Кадастровый или иной государственный учетный номер (инвентарный) здания, сооружения, объекта незавершенного строительства, расположенного на земельном участке	—
9.	Сведения о земельных участках (землях общего пользования, территории общего пользования), посредством которых обеспечивается доступ	23:42:0708005:4975

1	2	3
10.	Иные сведения	Установление границ производилось на основании сведений, содержащихся на чертеже садово-огороднического товарищества «с/т «Лотос»» с учетом фактической ситуации на местности. В результате уточнения описания местоположения границ ЗУ 23:42:0708005:685, площадь данного ЗУ не изменилась по сравнению со сведениями о площади, содержащимися в ЕГРН. Доступ к ЗУ обеспечивается посредством ЗУ с КН 23:42:0708005:4975, который является ЗУ общего назначения на территории ведения гражданами садоводства для собственных нужд.

4. Пояснения к сведениям об уточняемом земельном участке с кадастровым номером 23:42:0708005:685 :

1.	—

1. Сведения о характерных точках границ уточняемого земельного участка с кадастровым номером 23:42:0708005:684 :

Система координат МСК-23, зона 1 (23) Зона № 1

Обозначение характерных точек границ	Координаты, м				Метод определения координат	Формулы, примененные для расчета средней квадратической погрешности определения координат характерных точек границ (Mt), с подставленными в такие формулы значениями и итоговые (вычисленные) значения Mt, м	Описание закрепления точки
	содержатся в Едином государственном реестре недвижимости		определены в результате выполнения комплексных кадастровых работ				
	X	Y	X	Y			
1	2	3	4	5	6	7	8
н4061У	—	—	657 227,88	1 324 573,98	Метод спутниковых геодезических измерений (определений)	√(0,1^2 + 0,1^2) = 0,10	—
н4385У	—	—	657 228,20	1 324 598,98			
н4161У	—	—	657 208,20	1 324 599,23			
н4060У	—	—	657 207,88	1 324 574,24			
н4061У	—	—	657 227,88	1 324 573,98			

2. Сведения о частях границ уточняемого земельного участка с кадастровым номером 23:42:0708005:684 :

Обозначение части границ		Горизонтальное проложение (S), м	Описание прохождения части границ	Сведения о согласовании местоположения границ (согласовано/спорное)
от т.	до т.			
1	2	3	4	5

1	2	3	4	5
н4061У	н4385У	25,00	—	согласовано
н4385У	н4161У	20,00		
н4161У	н4060У	24,99		
н4060У	н4061У	20,00		

3. Сведения о характеристиках уточняемого земельного участка с кадастровым номером 23:42:0708005:684 :

№ п/п	Наименование характеристики земельного участка	Значение характеристики
1	2	3
1.	Адрес земельного участка	—
1.1.	Сведения о местоположении земельного участка (при отсутствии адреса) в структурированном в соответствии с федеральной информационной адресной системой виде	Российская Федерация, Краснодарский край, Ейский р-н, Ейск г, Лотос снт, д 867
1.2.	Дополнительные сведения о местоположении земельного участка	—
2.	Площадь земельного участка ± величина погрешности определения (вычисления) площади (Р ± ΔР), м²	500 ± 8,00
3.	Формула, примененная для вычисления предельной погрешности определения площади земельного участка, с подставленными значениями и итоговые (вычисленные) значения	3,5*0,1*√(500) = 8
4.	Площадь земельного участка согласно сведениям Единого государственного реестра недвижимости (Ркад), м²	500,00
5.	Оценка расхождения Р и Ркад (Р - Ркад), м²	0
6.	Предельный минимальный и максимальный размеры земельного участка (Рмин и Рмакс), м²	Рмин = 300 Рмакс = —
7.	Вид (виды) разрешенного использования	Для садоводства
7.1.	Дополнительные сведения об использовании земельного участка	—
8.	Кадастровый или иной государственный учетный номер (инвентарный) здания, сооружения, объекта незавершенного строительства, расположенного на земельном участке	—
9.	Сведения о земельных участках (землях общего пользования, территории общего пользования), посредством которых обеспечивается доступ	23:42:0708005:4975

1	2	3
10.	Иные сведения	Установление границ производилось на основании сведений, содержащихся на чертеже садово-огороднического товарищества «с/т «Лотос»» с учетом фактической ситуации на местности. В результате уточнения описания местоположения границ ЗУ 23:42:0708005:684, площадь данного ЗУ не изменилась по сравнению со сведениями о площади, содержащимися в ЕГРН. Доступ к ЗУ обеспечивается посредством ЗУ с КН 23:42:0708005:4975, который является ЗУ общего назначения на территории ведения гражданами садоводства для собственных нужд.

4. Пояснения к сведениям об уточняемом земельном участке с кадастровым номером 23:42:0708005:684 :

1.	—

1. Сведения о характерных точках границ уточняемого земельного участка с кадастровым номером 23:42:0708005:682 :

Система координат МСК-23, зона 1 (23) Зона № 1

Обозначение характерных точек границ	Координаты, м				Метод определения координат	Формулы, примененные для расчета средней квадратической погрешности определения координат характерных точек границ (Mt), с подставленными в такие формулы значениями и итоговые (вычисленные) значения Mt, м	Описание закрепления точки
	содержатся в Едином государственном реестре недвижимости		определены в результате выполнения комплексных кадастровых работ				
	X	Y	X	Y			
1	2	3	4	5	6	7	8
н4062У	—	—	657 247,87	1 324 573,72	Метод спутниковых геодезических измерений (определений)	√(0,1^2 + 0,1^2) = 0,10	—
н4234У	—	—	657 248,19	1 324 598,69			
н4385У	—	—	657 228,20	1 324 598,98			
н4061У	—	—	657 227,88	1 324 573,98			
н4062У	—	—	657 247,87	1 324 573,72			

2. Сведения о частях границ уточняемого земельного участка с кадастровым номером 23:42:0708005:682 :

Обозначение части границ		Горизонтальное проложение (S), м	Описание прохождения части границ	Сведения о согласовании местоположения границ (согласовано/спорное)
от т.	до т.			
1	2	3	4	5

1	2	3	4	5
н4062У	н4234У	24,97	—	согласовано
н4234У	н4385У	19,99		
н4385У	н4061У	25,00		
н4061У	н4062У	19,99		

3. Сведения о характеристиках уточняемого земельного участка с кадастровым номером 23:42:0708005:682 :

№ п/п	Наименование характеристики земельного участка	Значение характеристики
1	2	3
1.	Адрес земельного участка	—
1.1.	Сведения о местоположении земельного участка (при отсутствии адреса) в структурированном в соответствии с федеральной информационной адресной системой виде	Российская Федерация, Краснодарский край, Ейский р-н, Ейск г, Лотос снт, д 865
1.2.	Дополнительные сведения о местоположении земельного участка	—
2.	Площадь земельного участка ± величина погрешности определения (вычисления) площади (Р ± ΔР), м²	500 ± 8,00
3.	Формула, примененная для вычисления предельной погрешности определения площади земельного участка, с подставленными значениями и итоговые (вычисленные) значения	3,5*0,1*√(500) = 8
4.	Площадь земельного участка согласно сведениям Единого государственного реестра недвижимости (Ркад), м²	500,00
5.	Оценка расхождения Р и Ркад (Р - Ркад), м²	0
6.	Предельный минимальный и максимальный размеры земельного участка (Рмин и Рмакс), м²	Рмин = 300 Рмакс = —
7.	Вид (виды) разрешенного использования	Для садоводства
7.1.	Дополнительные сведения об использовании земельного участка	—
8.	Кадастровый или иной государственный учетный номер (инвентарный) здания, сооружения, объекта незавершенного строительства, расположенного на земельном участке	—
9.	Сведения о земельных участках (землях общего пользования, территории общего пользования), посредством которых обеспечивается доступ	23:42:0708005:4975

1	2	3
10.	Иные сведения	Установление границ производилось на основании сведений, содержащихся на чертеже садово-огороднического товарищества «с/т «Лотос»» с учетом фактической ситуации на местности. В результате уточнения описания местоположения границ ЗУ 23:42:0708005:682, площадь данного ЗУ не изменилась по сравнению со сведениями о площади, содержащимися в ЕГРН. Доступ к ЗУ обеспечивается посредством ЗУ с КН 23:42:0708005:4975, который является ЗУ общего назначения на территории ведения гражданами садоводства для собственных нужд.

4. Пояснения к сведениям об уточняемом земельном участке с кадастровым номером 23:42:0708005:682 :

1.	—

1. Сведения о характерных точках границ уточняемого земельного участка с кадастровым номером 23:42:0708005:679 :

Система координат МСК-23, зона 1 (23) Зона № 1

Обозначение характерных точек границ	Координаты, м				Метод определения координат	Формулы, примененные для расчета средней квадратической погрешности определения координат характерных точек границ (Mt), с подставленными в такие формулы значениями и итоговые (вычисленные) значения Mt, м	Описание закрепления точки
	содержатся в Едином государственном реестре недвижимости		определены в результате выполнения комплексных кадастровых работ				
	X	Y	X	Y			
1	2	3	4	5	6	7	8
н4064У	—	—	657 287,86	1 324 573,18	Метод спутниковых геодезических измерений (определений)	√(0,1^2 + 0,1^2) = 0,10	—
н4113У	—	—	657 288,18	1 324 598,17			
н4078У	—	—	657 268,19	1 324 598,44			
н4063У	—	—	657 267,86	1 324 573,44			
н4064У	—	—	657 287,86	1 324 573,18			

2. Сведения о частях границ уточняемого земельного участка с кадастровым номером 23:42:0708005:679 :

Обозначение части границ		Горизонтальное проложение (S), м	Описание прохождения части границ	Сведения о согласовании местоположения границ (согласовано/спорное)
от т.	до т.			
1	2	3	4	5

1	2	3	4	5
н4064У	н4113У	24,99	—	согласовано
н4113У	н4078У	19,99		
н4078У	н4063У	25,00		
н4063У	н4064У	20,00		

3. Сведения о характеристиках уточняемого земельного участка с кадастровым номером 23:42:0708005:679 :

№ п/п	Наименование характеристики земельного участка	Значение характеристики
1	2	3
1.	Адрес земельного участка	—
1.1.	Сведения о местоположении земельного участка (при отсутствии адреса) в структурированном в соответствии с федеральной информационной адресной системой виде	Российская Федерация, Краснодарский край, Ейский р-н, Ейск г, Лотос снт, д 861
1.2.	Дополнительные сведения о местоположении земельного участка	—
2.	Площадь земельного участка ± величина погрешности определения (вычисления) площади (Р ± ΔР), м²	500 ± 8,00
3.	Формула, примененная для вычисления предельной погрешности определения площади земельного участка, с подставленными значениями и итоговые (вычисленные) значения	3,5*0,1*√(500) = 8
4.	Площадь земельного участка согласно сведениям Единого государственного реестра недвижимости (Ркад), м²	500,00
5.	Оценка расхождения Р и Ркад (Р - Ркад), м²	0
6.	Предельный минимальный и максимальный размеры земельного участка (Рмин и Рмакс), м²	Рмин = 300 Рмакс = —
7.	Вид (виды) разрешенного использования	Для садоводства
7.1.	Дополнительные сведения об использовании земельного участка	—
8.	Кадастровый или иной государственный учетный номер (инвентарный) здания, сооружения, объекта незавершенного строительства, расположенного на земельном участке	—
9.	Сведения о земельных участках (землях общего пользования, территории общего пользования), посредством которых обеспечивается доступ	23:42:0708005:4975

1	2	3
10.	Иные сведения	Установление границ производилось на основании сведений, содержащихся на чертеже садово-огороднического товарищества «с/т «Лотос»» с учетом фактической ситуации на местности. В результате уточнения описания местоположения границ ЗУ 23:42:0708005:679, площадь данного ЗУ не изменилась по сравнению со сведениями о площади, содержащимися в ЕГРН. Доступ к ЗУ обеспечивается посредством ЗУ с КН 23:42:0708005:4975, который является ЗУ общего назначения на территории ведения гражданами садоводства для собственных нужд.

4. Пояснения к сведениям об уточняемом земельном участке с кадастровым номером 23:42:0708005:679 :

1.	—

1. Сведения о характерных точках границ уточняемого земельного участка с кадастровым номером 23:42:0708005:678 :

Система координат МСК-23, зона 1 (23) Зона № 1

Обозначение характерных точек границ	Координаты, м				Метод определения координат	Формулы, примененные для расчета средней квадратической погрешности определения координат характерных точек границ (Mt), с подставленными в такие формулы значениями и итоговые (вычисленные) значения Mt, м	Описание закрепления точки
	содержатся в Едином государственном реестре недвижимости		определены в результате выполнения комплексных кадастровых работ				
	X	Y	X	Y			
1	2	3	4	5	6	7	8
689	—	—	657 307,97	1 324 542,42	Метод спутниковых геодезических измерений (определений)	0,10	—
688	—	—	657 308,28	1 324 567,42			
н3460У	—	—	657 288,28	1 324 567,67		√(0,1^2 + 0,1^2) = 0,10	
н4114У	—	—	657 287,97	1 324 542,67			
689	—	—	657 307,97	1 324 542,42		0,10	

2. Сведения о частях границ уточняемого земельного участка с кадастровым номером 23:42:0708005:678 :

Обозначение части границ		Горизонтальное проложение (S), м	Описание прохождения части границ	Сведения о согласовании местоположения границ (согласовано/спорное)
от т.	до т.			
1	2	3	4	5

1	2	3	4	5
689	688	25,00	—	согласовано
688	н3460У	20,00		
н3460У	н4114У	25,00		
н4114У	689	20,00		

3. Сведения о характеристиках уточняемого земельного участка с кадастровым номером 23:42:0708005:678 :

№ п/п	Наименование характеристики земельного участка	Значение характеристики
1	2	3
1.	Адрес земельного участка	—
1.1.	Сведения о местоположении земельного участка (при отсутствии адреса) в структурированном в соответствии с федеральной информационной адресной системой виде	Российская Федерация, Краснодарский край, Ейский р-н, Ейск г, Лотос снт, д 860
1.2.	Дополнительные сведения о местоположении земельного участка	—
2.	Площадь земельного участка ± величина погрешности определения (вычисления) площади (Р ± ΔР), м²	500 ± 8,00
3.	Формула, примененная для вычисления предельной погрешности определения площади земельного участка, с подставленными значениями и итоговые (вычисленные) значения	3,5*0,1*√(500) = 8
4.	Площадь земельного участка согласно сведениям Единого государственного реестра недвижимости (Ркад), м²	500,00
5.	Оценка расхождения Р и Ркад (Р - Ркад), м²	0
6.	Предельный минимальный и максимальный размеры земельного участка (Рмин и Рмакс), м²	Рмин = 300 Рмакс = —
7.	Вид (виды) разрешенного использования	Для садоводства
7.1.	Дополнительные сведения об использовании земельного участка	—
8.	Кадастровый или иной государственный учетный номер (инвентарный) здания, сооружения, объекта незавершенного строительства, расположенного на земельном участке	—
9.	Сведения о земельных участках (землях общего пользования, территории общего пользования), посредством которых обеспечивается доступ	23:42:0708005:4975

1	2	3
10.	Иные сведения	Установление границ производилось на основании сведений, содержащихся на чертеже садово-огороднического товарищества «с/т «Лотос»» с учетом фактической ситуации на местности. В результате уточнения описания местоположения границ ЗУ 23:42:0708005:678, площадь данного ЗУ не изменилась по сравнению со сведениями о площади, содержащимися в ЕГРН. Доступ к ЗУ обеспечивается посредством ЗУ с КН 23:42:0708005:4975, который является ЗУ общего назначения на территории ведения гражданами садоводства для собственных нужд.

4. Пояснения к сведениям об уточняемом земельном участке с кадастровым номером 23:42:0708005:678 :

1.	—

1. Сведения о характерных точках границ уточняемого земельного участка с кадастровым номером 23:42:0708005:675 :

Система координат МСК-23, зона 1 (23) Зона № 1

Обозначение характерных точек границ	Координаты, м				Метод определения координат	Формулы, примененные для расчета средней квадратической погрешности определения координат характерных точек границ (Mt), с подставленными в такие формулы значениями и итоговые (вычисленные) значения Mt, м	Описание закрепления точки
	содержатся в Едином государственном реестре недвижимости		определены в результате выполнения комплексных кадастровых работ				
	X	Y	X	Y			
1	2	3	4	5	6	7	8
н4187У	—	—	657 347,97	1 324 541,92	Метод спутниковых геодезических измерений (определений)	√(0,1^2 + 0,1^2) = 0,10	—
н3459У	—	—	657 348,28	1 324 566,92			
687	—	—	657 328,28	1 324 567,17		0,10	
686	—	—	657 327,97	1 324 542,17			
н4187У	—	—	657 347,97	1 324 541,92		√(0,1^2 + 0,1^2) = 0,10	

2. Сведения о частях границ уточняемого земельного участка с кадастровым номером 23:42:0708005:675 :

Обозначение части границ		Горизонтальное проложение (S), м	Описание прохождения части границ	Сведения о согласовании местоположения границ (согласовано/спорное)
от т.	до т.			
1	2	3	4	5

1	2	3	4	5
н4187У	н3459У	25,00	—	согласовано
н3459У	687	20,00		
687	686	25,00		
686	н4187У	20,00		

3. Сведения о характеристиках уточняемого земельного участка с кадастровым номером 23:42:0708005:675 :

№ п/п	Наименование характеристики земельного участка	Значение характеристики
1	2	3
1.	Адрес земельного участка	—
1.1.	Сведения о местоположении земельного участка (при отсутствии адреса) в структурированном в соответствии с федеральной информационной адресной системой виде	Российская Федерация, Краснодарский край, Ейский р-н, Ейск г, Лотос снт, д 856
1.2.	Дополнительные сведения о местоположении земельного участка	—
2.	Площадь земельного участка ± величина погрешности определения (вычисления) площади (Р ± ΔР), м²	500 ± 8,00
3.	Формула, примененная для вычисления предельной погрешности определения площади земельного участка, с подставленными значениями и итоговые (вычисленные) значения	3,5*0,1*√(500) = 8
4.	Площадь земельного участка согласно сведениям Единого государственного реестра недвижимости (Ркад), м²	500,00
5.	Оценка расхождения Р и Ркад (Р - Ркад), м²	0
6.	Предельный минимальный и максимальный размеры земельного участка (Рмин и Рмакс), м²	Рмин = 300 Рмакс = —
7.	Вид (виды) разрешенного использования	Для садоводства
7.1.	Дополнительные сведения об использовании земельного участка	—
8.	Кадастровый или иной государственный учетный номер (инвентарный) здания, сооружения, объекта незавершенного строительства, расположенного на земельном участке	—
9.	Сведения о земельных участках (землях общего пользования, территории общего пользования), посредством которых обеспечивается доступ	23:42:0708005:4975

1	2	3
10.	Иные сведения	Установление границ производилось на основании сведений, содержащихся на чертеже садово-огороднического товарищества «с/т «Лотос»» с учетом фактической ситуации на местности. В результате уточнения описания местоположения границ ЗУ 23:42:0708005:675, площадь данного ЗУ не изменилась по сравнению со сведениями о площади, содержащимися в ЕГРН. Доступ к ЗУ обеспечивается посредством ЗУ с КН 23:42:0708005:4975, который является ЗУ общего назначения на территории ведения гражданами садоводства для собственных нужд.

4. Пояснения к сведениям об уточняемом земельном участке с кадастровым номером 23:42:0708005:675 :

1.	—

1. Сведения о характерных точках границ уточняемого земельного участка с кадастровым номером 23:42:0708005:674 :

Система координат МСК-23, зона 1 (23) Зона № 1

Обозначение характерных точек границ	Координаты, м				Метод определения координат	Формулы, примененные для расчета средней квадратической погрешности определения координат характерных точек границ (Mt), с подставленными в такие формулы значениями и итоговые (вычисленные) значения Mt, м	Описание закрепления точки
	содержатся в Едином государственном реестре недвижимости		определены в результате выполнения комплексных кадастровых работ				
	X	Y	X	Y			
1	2	3	4	5	6	7	8
н4242У	—	—	657 347,85	1 324 572,40	Метод спутниковых геодезических измерений (определений)	√(0,1^2 + 0,1^2) = 0,10	—
н4290У	—	—	657 348,17	1 324 597,37			
н4111У	—	—	657 328,18	1 324 597,66			
н4006У	—	—	657 327,86	1 324 572,66			
н4242У	—	—	657 347,85	1 324 572,40			

2. Сведения о частях границ уточняемого земельного участка с кадастровым номером 23:42:0708005:674 :

Обозначение части границ		Горизонтальное проложение (S), м	Описание прохождения части границ	Сведения о согласовании местоположения границ (согласовано/спорное)
от т.	до т.			
1	2	3	4	5

1	2	3	4	5
н4242У	н4290У	24,97	—	согласовано
н4290У	н4111У	19,99		
н4111У	н4006У	25,00		
н4006У	н4242У	19,99		

3. Сведения о характеристиках уточняемого земельного участка с кадастровым номером 23:42:0708005:674 :

№ п/п	Наименование характеристики земельного участка	Значение характеристики
1	2	3
1.	Адрес земельного участка	—
1.1.	Сведения о местоположении земельного участка (при отсутствии адреса) в структурированном в соответствии с федеральной информационной адресной системой виде	Российская Федерация, Краснодарский край, Ейский р-н, Ейск г, Лотос снт, д 855
1.2.	Дополнительные сведения о местоположении земельного участка	—
2.	Площадь земельного участка ± величина погрешности определения (вычисления) площади (Р ± ΔР), м²	500 ± 8,00
3.	Формула, примененная для вычисления предельной погрешности определения площади земельного участка, с подставленными значениями и итоговые (вычисленные) значения	3,5*0,1*√(500) = 8
4.	Площадь земельного участка согласно сведениям Единого государственного реестра недвижимости (Ркад), м²	500,00
5.	Оценка расхождения Р и Ркад (Р - Ркад), м²	0
6.	Предельный минимальный и максимальный размеры земельного участка (Рмин и Рмакс), м²	Рмин = 300 Рмакс = —
7.	Вид (виды) разрешенного использования	Для садоводства
7.1.	Дополнительные сведения об использовании земельного участка	—
8.	Кадастровый или иной государственный учетный номер (инвентарный) здания, сооружения, объекта незавершенного строительства, расположенного на земельном участке	—
9.	Сведения о земельных участках (землях общего пользования, территории общего пользования), посредством которых обеспечивается доступ	23:42:0708005:4975

1	2	3
10.	Иные сведения	Установление границ производилось на основании сведений, содержащихся на чертеже садово-огороднического товарищества «с/т «Лотос»» с учетом фактической ситуации на местности. В результате уточнения описания местоположения границ ЗУ 23:42:0708005:674, площадь данного ЗУ не изменилась по сравнению со сведениями о площади, содержащимися в ЕГРН. Доступ к ЗУ обеспечивается посредством ЗУ с КН 23:42:0708005:4975, который является ЗУ общего назначения на территории ведения гражданами садоводства для собственных нужд.

4. Пояснения к сведениям об уточняемом земельном участке с кадастровым номером 23:42:0708005:674 :

1.	—

1. Сведения о характерных точках границ уточняемого земельного участка с кадастровым номером 23:42:0708005:673 :

Система координат МСК-23, зона 1 (23) Зона № 1

Обозначение характерных точек границ	Координаты, м				Метод определения координат	Формулы, примененные для расчета средней квадратической погрешности определения координат характерных точек границ (Mt), с подставленными в такие формулы значениями и итоговые (вычисленные) значения Mt, м	Описание закрепления точки
	содержатся в Едином государственном реестре недвижимости		определены в результате выполнения комплексных кадастровых работ				
	X	Y	X	Y			
1	2	3	4	5	6	7	8
649	—	—	657 367,96	1 324 541,67	Метод спутниковых геодезических измерений (определений)	0,10	—
691	—	—	657 368,11	1 324 566,67			
н3459У	—	—	657 348,28	1 324 566,92		√(0,1^2 + 0,1^2) = 0,10	
н4187У	—	—	657 347,97	1 324 541,92			
649	—	—	657 367,96	1 324 541,67		0,10	

2. Сведения о частях границ уточняемого земельного участка с кадастровым номером 23:42:0708005:673 :

Обозначение части границ		Горизонтальное проложение (S), м	Описание прохождения части границ	Сведения о согласовании местоположения границ (согласовано/спорное)
от т.	до т.			
1	2	3	4	5

1	2	3	4	5
649	691	25,00	—	согласовано
691	н3459У	19,83		
н3459У	н4187У	25,00		
н4187У	649	19,99		

3. Сведения о характеристиках уточняемого земельного участка с кадастровым номером 23:42:0708005:673 :

№ п/п	Наименование характеристики земельного участка	Значение характеристики
1	2	3
1.	Адрес земельного участка	—
1.1.	Сведения о местоположении земельного участка (при отсутствии адреса) в структурированном в соответствии с федеральной информационной адресной системой виде	Российская Федерация, Краснодарский край, Ейский р-н, Ейск г, Лотос снт, д 854
1.2.	Дополнительные сведения о местоположении земельного участка	—
2.	Площадь земельного участка ± величина погрешности определения (вычисления) площади (Р ± ΔР), м²	498 ± 8,00
3.	Формула, примененная для вычисления предельной погрешности определения площади земельного участка, с подставленными значениями и итоговые (вычисленные) значения	$3,5*0,1*\sqrt{(498)} = 8$
4.	Площадь земельного участка согласно сведениям Единого государственного реестра недвижимости (Ркад), м²	500,00
5.	Оценка расхождения Р и Ркад (Р - Ркад), м²	2
6.	Предельный минимальный и максимальный размеры земельного участка (Рмин и Рмакс), м²	Рмин = 300 Рмакс = —
7.	Вид (виды) разрешенного использования	Для садоводства
7.1.	Дополнительные сведения об использовании земельного участка	—
8.	Кадастровый или иной государственный учетный номер (инвентарный) здания, сооружения, объекта незавершенного строительства, расположенного на земельном участке	—
9.	Сведения о земельных участках (землях общего пользования, территории общего пользования), посредством которых обеспечивается доступ	23:42:0708005:4975

1	2	3
10.	Иные сведения	Установление границ производилось на основании сведений, содержащихся на чертеже садово-огороднического товарищества «с/т «Лотос»» с учетом фактической ситуации на местности. В результате уточнения описания местоположения границ ЗУ 23:42:0708005:673, площадь данного ЗУ не изменилась по сравнению со сведениями о площади, содержащимися в ЕГРН. Доступ к ЗУ обеспечивается посредством ЗУ с КН 23:42:0708005:4975, который является ЗУ общего назначения на территории ведения гражданами садоводства для собственных нужд.

4. Пояснения к сведениям об уточняемом земельном участке с кадастровым номером 23:42:0708005:673 :

1.	—

1. Сведения о характерных точках границ уточняемого земельного участка с кадастровым номером 23:42:0708005:672 :

Система координат МСК-23, зона 1 (23) Зона № 1

Обозначение характерных точек границ	Координаты, м				Метод определения координат	Формулы, примененные для расчета средней квадратической погрешности определения координат характерных точек границ (Mt), с подставленными в такие формулы значениями и итоговые (вычисленные) значения Mt, м	Описание закрепления точки
	содержатся в Едином государственном реестре недвижимости		определены в результате выполнения комплексных кадастровых работ				
	X	Y	X	Y			
1	2	3	4	5	6	7	8
н4008У	—	—	657 367,84	1 324 572,12	Метод спутниковых геодезических измерений (определений)	√(0,1^2 + 0,1^2) = 0,10	—
н4074У	—	—	657 368,17	1 324 597,11			
н4290У	—	—	657 348,17	1 324 597,37			
н4242У	—	—	657 347,85	1 324 572,40			
н4008У	—	—	657 367,84	1 324 572,12			

2. Сведения о частях границ уточняемого земельного участка с кадастровым номером 23:42:0708005:672 :

Обозначение части границ		Горизонтальное проложение (S), м	Описание прохождения части границ	Сведения о согласовании местоположения границ (согласовано/спорное)
от т.	до т.			
1	2	3	4	5

1	2	3	4	5
н4008У	н4074У	24,99	—	согласовано
н4074У	н4290У	20,00		
н4290У	н4242У	24,97		
н4242У	н4008У	19,99		

3. Сведения о характеристиках уточняемого земельного участка с кадастровым номером 23:42:0708005:672 :

№ п/п	Наименование характеристики земельного участка	Значение характеристики
1	2	3
1.	Адрес земельного участка	—
1.1.	Сведения о местоположении земельного участка (при отсутствии адреса) в структурированном в соответствии с федеральной информационной адресной системой виде	Российская Федерация, Краснодарский край, Ейский р-н, Ейск г, Лотос снт, д 853, кв 853
1.2.	Дополнительные сведения о местоположении земельного участка	—
2.	Площадь земельного участка ± величина погрешности определения (вычисления) площади (Р ± ΔР), м²	500 ± 8,00
3.	Формула, примененная для вычисления предельной погрешности определения площади земельного участка, с подставленными значениями и итоговые (вычисленные) значения	3,5*0,1*√(500) = 8
4.	Площадь земельного участка согласно сведениям Единого государственного реестра недвижимости (Ркад), м²	500,00
5.	Оценка расхождения Р и Ркад (Р - Ркад), м²	0
6.	Предельный минимальный и максимальный размеры земельного участка (Рмин и Рмакс), м²	Рмин = 300 Рмакс = —
7.	Вид (виды) разрешенного использования	Для садоводства
7.1.	Дополнительные сведения об использовании земельного участка	—
8.	Кадастровый или иной государственный учетный номер (инвентарный) здания, сооружения, объекта незавершенного строительства, расположенного на земельном участке	—
9.	Сведения о земельных участках (землях общего пользования, территории общего пользования), посредством которых обеспечивается доступ	23:42:0708005:4975

1	2	3
10.	Иные сведения	Установление границ производилось на основании сведений, содержащихся на чертеже садово-огороднического товарищества «с/т «Лотос»» с учетом фактической ситуации на местности. В результате уточнения описания местоположения границ ЗУ 23:42:0708005:672, площадь данного ЗУ не изменилась по сравнению со сведениями о площади, содержащимися в ЕГРН. Доступ к ЗУ обеспечивается посредством ЗУ с КН 23:42:0708005:4975, который является ЗУ общего назначения на территории ведения гражданами садоводства для собственных нужд.

4. Пояснения к сведениям об уточняемом земельном участке с кадастровым номером 23:42:0708005:672 :

1.	—

1. Сведения о характерных точках границ уточняемого земельного участка с кадастровым номером 23:42:0708005:670 :

Система координат МСК-23, зона 1 (23) Зона № 1

Обозначение характерных точек границ	Координаты, м				Метод определения координат	Формулы, примененные для расчета средней квадратической погрешности определения координат характерных точек границ (Mt), с подставленными в такие формулы значениями и итоговые (вычисленные) значения Mt, м	Описание закрепления точки
	содержатся в Едином государственном реестре недвижимости		определены в результате выполнения комплексных кадастровых работ				
	X	Y	X	Y			
1	2	3	4	5	6	7	8
н4009У	—	—	657 387,84	1 324 571,86	Метод спутниковых геодезических измерений (определений)	√(0,1^2 + 0,1^2) = 0,10	—
н4334У	—	—	657 388,16	1 324 596,85			
н4074У	—	—	657 368,17	1 324 597,11			
н4008У	—	—	657 367,84	1 324 572,12			
н4009У	—	—	657 387,84	1 324 571,86			

2. Сведения о частях границ уточняемого земельного участка с кадастровым номером 23:42:0708005:670 :

Обозначение части границ		Горизонтальное проложение (S), м	Описание прохождения части границ	Сведения о согласовании местоположения границ (согласовано/спорное)
от т.	до т.			
1	2	3	4	5

1	2	3	4	5
н4009У	н4334У	24,99	—	согласовано
н4334У	н4074У	19,99		
н4074У	н4008У	24,99		
н4008У	н4009У	20,00		

3. Сведения о характеристиках уточняемого земельного участка с кадастровым номером 23:42:0708005:670 :

№ п/п	Наименование характеристики земельного участка	Значение характеристики
1	2	3
1.	Адрес земельного участка	—
1.1.	Сведения о местоположении земельного участка (при отсутствии адреса) в структурированном в соответствии с федеральной информационной адресной системой виде	Российская Федерация, Краснодарский край, Ейский р-н, Ейск г, Лотос снт, д 851
1.2.	Дополнительные сведения о местоположении земельного участка	—
2.	Площадь земельного участка ± величина погрешности определения (вычисления) площади (Р ± ΔР), м²	500 ± 8,00
3.	Формула, примененная для вычисления предельной погрешности определения площади земельного участка, с подставленными значениями и итоговые (вычисленные) значения	3,5*0,1*√(500) = 8
4.	Площадь земельного участка согласно сведениям Единого государственного реестра недвижимости (Ркад), м²	500,00
5.	Оценка расхождения Р и Ркад (Р - Ркад), м²	0
6.	Предельный минимальный и максимальный размеры земельного участка (Рмин и Рмакс), м²	Рмин = 300 Рмакс = —
7.	Вид (виды) разрешенного использования	Для садоводства
7.1.	Дополнительные сведения об использовании земельного участка	—
8.	Кадастровый или иной государственный учетный номер (инвентарный) здания, сооружения, объекта незавершенного строительства, расположенного на земельном участке	—
9.	Сведения о земельных участках (землях общего пользования, территории общего пользования), посредством которых обеспечивается доступ	23:42:0708005:4975

1	2	3
10.	Иные сведения	Установление границ производилось на основании сведений, содержащихся на чертеже садово-огороднического товарищества «с/т «Лотос»» с учетом фактической ситуации на местности. В результате уточнения описания местоположения границ ЗУ 23:42:0708005:670, площадь данного ЗУ не изменилась по сравнению со сведениями о площади, содержащимися в ЕГРН. Доступ к ЗУ обеспечивается посредством ЗУ с КН 23:42:0708005:4975, который является ЗУ общего назначения на территории ведения гражданами садоводства для собственных нужд.

4. Пояснения к сведениям об уточняемом земельном участке с кадастровым номером 23:42:0708005:670 :

1.	—

1. Сведения о характерных точках границ уточняемого земельного участка с кадастровым номером 23:42:0708005:669 :

Система координат МСК-23, зона 1 (23) Зона № 1

Обозначение характерных точек границ	Координаты, м				Метод определения координат	Формулы, примененные для расчета средней квадратической погрешности определения координат характерных точек границ (Mt), с подставленными в такие формулы значениями и итоговые (вычисленные) значения Mt, м	Описание закрепления точки
	содержатся в Едином государственном реестре недвижимости		определены в результате выполнения комплексных кадастровых работ				
	X	Y	X	Y			
1	2	3	4	5	6	7	8
656	—	—	657 407,96	1 324 541,51	Метод спутниковых геодезических измерений (определений)	0,10	—
н3458У	—	—	657 408,27	1 324 566,51		√(0,1^2 + 0,1^2) = 0,10	
690	—	—	657 388,11	1 324 566,59		0,10	
648	—	—	657 387,96	1 324 541,59			
656	—	—	657 407,96	1 324 541,51			

2. Сведения о частях границ уточняемого земельного участка с кадастровым номером 23:42:0708005:669 :

Обозначение части границ		Горизонтальное проложение (S), м	Описание прохождения части границ	Сведения о согласовании местоположения границ (согласовано/спорное)
от т.	до т.			
1	2	3	4	5

1	2	3	4	5
656	н3458У	25,00	—	согласовано
н3458У	690	20,16		
690	648	25,00		
648	656	20,00		

3. Сведения о характеристиках уточняемого земельного участка с кадастровым номером 23:42:0708005:669 :

№ п/п	Наименование характеристики земельного участка	Значение характеристики
1	2	3
1.	Адрес земельного участка	—
1.1.	Сведения о местоположении земельного участка (при отсутствии адреса) в структурированном в соответствии с федеральной информационной адресной системой виде	Российская Федерация, Краснодарский край, Ейский р-н, Ейск г, Лотос снт, д 850
1.2.	Дополнительные сведения о местоположении земельного участка	—
2.	Площадь земельного участка ± величина погрешности определения (вычисления) площади (Р ± ΔР), м²	502 ± 8,00
3.	Формула, примененная для вычисления предельной погрешности определения площади земельного участка, с подставленными значениями и итоговые (вычисленные) значения	$3,5*0,1*\sqrt{(502)} = 8$
4.	Площадь земельного участка согласно сведениям Единого государственного реестра недвижимости (Ркад), м²	500,00
5.	Оценка расхождения Р и Ркад (Р - Ркад), м²	2
6.	Предельный минимальный и максимальный размеры земельного участка (Рмин и Рмакс), м²	Рмин = 300 Рмакс = —
7.	Вид (виды) разрешенного использования	Для садоводства
7.1.	Дополнительные сведения об использовании земельного участка	—
8.	Кадастровый или иной государственный учетный номер (инвентарный) здания, сооружения, объекта незавершенного строительства, расположенного на земельном участке	—
9.	Сведения о земельных участках (землях общего пользования, территории общего пользования), посредством которых обеспечивается доступ	23:42:0708005:4975

1	2	3
10.	Иные сведения	Установление границ производилось на основании сведений, содержащихся на чертеже садово-огороднического товарищества «с/т «Лотос»» с учетом фактической ситуации на местности. В результате уточнения описания местоположения границ ЗУ 23:42:0708005:669, площадь данного ЗУ не изменилась по сравнению со сведениями о площади, содержащимися в ЕГРН. Доступ к ЗУ обеспечивается посредством ЗУ с КН 23:42:0708005:4975, который является ЗУ общего назначения на территории ведения гражданами садоводства для собственных нужд.

4. Пояснения к сведениям об уточняемом земельном участке с кадастровым номером 23:42:0708005:669 :

1.	—

1. Сведения о характерных точках границ уточняемого земельного участка с кадастровым номером 23:42:0708005:614 :

Система координат МСК-23, зона 1 (23) Зона № 1

Обозначение характерных точек границ	Координаты, м				Метод определения координат	Формулы, примененные для расчета средней квадратической погрешности определения координат характерных точек границ (Mt), с подставленными в такие формулы значениями и итоговые (вычисленные) значения Mt, м	Описание закрепления точки
	содержатся в Едином государственном реестре недвижимости		определены в результате выполнения комплексных кадастровых работ				
	X	Y	X	Y			
1	2	3	4	5	6	7	8
н4404У	—	—	656 928,26	1 324 602,91	Метод спутниковых геодезических измерений (определений)	√(0,1^2 + 0,1^2) = 0,10	—
н4040У	—	—	656 928,59	1 324 627,91			
н4041У	—	—	656 908,59	1 324 628,17			
н4481У	—	—	656 908,27	1 324 603,20			
н4404У	—	—	656 928,26	1 324 602,91			

2. Сведения о частях границ уточняемого земельного участка с кадастровым номером 23:42:0708005:614 :

Обозначение части границ		Горизонтальное проложение (S), м	Описание прохождения части границ	Сведения о согласовании местоположения границ (согласовано/спорное)
от т.	до т.			
1	2	3	4	5

1	2	3	4	5
н4404У	н4040У	25,00	—	согласовано
н4040У	н4041У	20,00		
н4041У	н4481У	24,97		
н4481У	н4404У	19,99		

3. Сведения о характеристиках уточняемого земельного участка с кадастровым номером 23:42:0708005:614 :

№ п/п	Наименование характеристики земельного участка	Значение характеристики
1	2	3
1.	Адрес земельного участка	—
1.1.	Сведения о местоположении земельного участка (при отсутствии адреса) в структурированном в соответствии с федеральной информационной адресной системой виде	Российская Федерация, Краснодарский край, Ейский р-н, Ейск г, Лотос снт, д 778
1.2.	Дополнительные сведения о местоположении земельного участка	—
2.	Площадь земельного участка ± величина погрешности определения (вычисления) площади (Р ± ΔР), м²	500 ± 8,00
3.	Формула, примененная для вычисления предельной погрешности определения площади земельного участка, с подставленными значениями и итоговые (вычисленные) значения	3,5*0,1*√(500) = 8
4.	Площадь земельного участка согласно сведениям Единого государственного реестра недвижимости (Ркад), м²	500,00
5.	Оценка расхождения Р и Ркад (Р - Ркад), м²	0
6.	Предельный минимальный и максимальный размеры земельного участка (Рмин и Рмакс), м²	Рмин = 300 Рмакс = —
7.	Вид (виды) разрешенного использования	Для садоводства
7.1.	Дополнительные сведения об использовании земельного участка	—
8.	Кадастровый или иной государственный учетный номер (инвентарный) здания, сооружения, объекта незавершенного строительства, расположенного на земельном участке	—
9.	Сведения о земельных участках (землях общего пользования, территории общего пользования), посредством которых обеспечивается доступ	23:42:0708005:4975

1	2	3
10.	Иные сведения	Установление границ производилось на основании сведений, содержащихся на чертеже садово-огороднического товарищества «с/т «Лотос»» с учетом фактической ситуации на местности. В результате уточнения описания местоположения границ ЗУ 23:42:0708005:614, площадь данного ЗУ не изменилась по сравнению со сведениями о площади, содержащимися в ЕГРН. Доступ к ЗУ обеспечивается посредством ЗУ с КН 23:42:0708005:4975, который является ЗУ общего назначения на территории ведения гражданами садоводства для собственных нужд.

4. Пояснения к сведениям об уточняемом земельном участке с кадастровым номером 23:42:0708005:614 :

1.	—

1. Сведения о характерных точках границ уточняемого земельного участка с кадастровым номером 23:42:0708005:613 :

Система координат МСК-23, зона 1 (23) Зона № 1

Обозначение характерных точек границ	Координаты, м				Метод определения координат	Формулы, примененные для расчета средней квадратической погрешности определения координат характерных точек границ (Mt), с подставленными в такие формулы значениями и итоговые (вычисленные) значения Mt, м	Описание закрепления точки
	содержатся в Едином государственном реестре недвижимости		определены в результате выполнения комплексных кадастровых работ				
	X	Y	X	Y			
1	2	3	4	5	6	7	8
н4471У	—	—	656 948,25	1 324 602,65	Метод спутниковых геодезических измерений (определений)	√(0,1^2 + 0,1^2) = 0,10	—
н4299У	—	—	656 948,58	1 324 627,65			
н4040У	—	—	656 928,59	1 324 627,91			
н4404У	—	—	656 928,26	1 324 602,91			
н4471У	—	—	656 948,25	1 324 602,65			

2. Сведения о частях границ уточняемого земельного участка с кадастровым номером 23:42:0708005:613 :

Обозначение части границ		Горизонтальное проложение (S), м	Описание прохождения части границ	Сведения о согласовании местоположения границ (согласовано/спорное)
от т.	до т.			
1	2	3	4	5

1	2	3	4	5
н4471У	н4299У	25,00	—	согласовано
н4299У	н4040У	19,99		
н4040У	н4404У	25,00		
н4404У	н4471У	19,99		

3. Сведения о характеристиках уточняемого земельного участка с кадастровым номером 23:42:0708005:613 :

№ п/п	Наименование характеристики земельного участка	Значение характеристики
1	2	3
1.	Адрес земельного участка	—
1.1.	Сведения о местоположении земельного участка (при отсутствии адреса) в структурированном в соответствии с федеральной информационной адресной системой виде	Российская Федерация, Краснодарский край, Ейский р-н, Ейск г, Лотос снт, д 776
1.2.	Дополнительные сведения о местоположении земельного участка	—
2.	Площадь земельного участка ± величина погрешности определения (вычисления) площади (Р ± ΔР), м²	500 ± 8,00
3.	Формула, примененная для вычисления предельной погрешности определения площади земельного участка, с подставленными значениями и итоговые (вычисленные) значения	3,5*0,1*√(500) = 8
4.	Площадь земельного участка согласно сведениям Единого государственного реестра недвижимости (Ркад), м²	500,00
5.	Оценка расхождения Р и Ркад (Р - Ркад), м²	0
6.	Предельный минимальный и максимальный размеры земельного участка (Рмин и Рмакс), м²	Рмин = 300 Рмакс = —
7.	Вид (виды) разрешенного использования	Для садоводства
7.1.	Дополнительные сведения об использовании земельного участка	—
8.	Кадастровый или иной государственный учетный номер (инвентарный) здания, сооружения, объекта незавершенного строительства, расположенного на земельном участке	—
9.	Сведения о земельных участках (землях общего пользования, территории общего пользования), посредством которых обеспечивается доступ	23:42:0708005:4975

1	2	3
10.	Иные сведения	Установление границ производилось на основании сведений, содержащихся на чертеже садово-огороднического товарищества «с/т «Лотос»» с учетом фактической ситуации на местности. В результате уточнения описания местоположения границ ЗУ 23:42:0708005:613, площадь данного ЗУ не изменилась по сравнению со сведениями о площади, содержащимися в ЕГРН. Доступ к ЗУ обеспечивается посредством ЗУ с КН 23:42:0708005:4975, который является ЗУ общего назначения на территории ведения гражданами садоводства для собственных нужд.

4. Пояснения к сведениям об уточняемом земельном участке с кадастровым номером 23:42:0708005:613 :

1.	—

1. Сведения о характерных точках границ уточняемого земельного участка с кадастровым номером 23:42:0708005:611 :

Система координат МСК-23, зона 1 (23) Зона № 1

Обозначение характерных точек границ	Координаты, м				Метод определения координат	Формулы, примененные для расчета средней квадратической погрешности определения координат характерных точек границ (Mt), с подставленными в такие формулы значениями и итоговые (вычисленные) значения Mt, м	Описание закрепления точки
	содержатся в Едином государственном реестре недвижимости		определены в результате выполнения комплексных кадастровых работ				
	X	Y	X	Y			
1	2	3	4	5	6	7	8
н3987У	—	—	656 948,85	1 324 632,47	Метод спутниковых геодезических измерений (определений)	√(0,1^2 + 0,1^2) = 0,10	—
н4303У	—	—	656 949,17	1 324 657,46			
н4459У	—	—	656 929,18	1 324 657,72			
н3986У	—	—	656 928,85	1 324 632,73			
н3987У	—	—	656 948,85	1 324 632,47			

2. Сведения о частях границ уточняемого земельного участка с кадастровым номером 23:42:0708005:611 :

Обозначение части границ		Горизонтальное проложение (S), м	Описание прохождения части границ	Сведения о согласовании местоположения границ (согласовано/спорное)
от т.	до т.			
1	2	3	4	5

1	2	3	4	5
н3987У	н4303У	24,99	—	согласовано
н4303У	н4459У	19,99		
н4459У	н3986У	24,99		
н3986У	н3987У	20,00		

3. Сведения о характеристиках уточняемого земельного участка с кадастровым номером 23:42:0708005:611 :

№ п/п	Наименование характеристики земельного участка	Значение характеристики
1	2	3
1.	Адрес земельного участка	—
1.1.	Сведения о местоположении земельного участка (при отсутствии адреса) в структурированном в соответствии с федеральной информационной адресной системой виде	Российская Федерация, Краснодарский край, Ейский р-н, Ейск г, Лотос снт, д 775
1.2.	Дополнительные сведения о местоположении земельного участка	—
2.	Площадь земельного участка ± величина погрешности определения (вычисления) площади (Р ± ΔР), м²	500 ± 8,00
3.	Формула, примененная для вычисления предельной погрешности определения площади земельного участка, с подставленными значениями и итоговые (вычисленные) значения	3,5*0,1*√(500) = 8
4.	Площадь земельного участка согласно сведениям Единого государственного реестра недвижимости (Ркад), м²	500,00
5.	Оценка расхождения Р и Ркад (Р - Ркад), м²	0
6.	Предельный минимальный и максимальный размеры земельного участка (Рмин и Рмакс), м²	Рмин = 300 Рмакс = —
7.	Вид (виды) разрешенного использования	Для садоводства
7.1.	Дополнительные сведения об использовании земельного участка	—
8.	Кадастровый или иной государственный учетный номер (инвентарный) здания, сооружения, объекта незавершенного строительства, расположенного на земельном участке	—
9.	Сведения о земельных участках (землях общего пользования, территории общего пользования), посредством которых обеспечивается доступ	23:42:0708005:4975

1	2	3
10.	Иные сведения	Установление границ производилось на основании сведений, содержащихся на чертеже садово-огороднического товарищества «с/т «Лотос»» с учетом фактической ситуации на местности. В результате уточнения описания местоположения границ ЗУ 23:42:0708005:611, площадь данного ЗУ не изменилась по сравнению со сведениями о площади, содержащимися в ЕГРН. Доступ к ЗУ обеспечивается посредством ЗУ с КН 23:42:0708005:4975, который является ЗУ общего назначения на территории ведения гражданами садоводства для собственных нужд.

4. Пояснения к сведениям об уточняемом земельном участке с кадастровым номером 23:42:0708005:611 :

1.	—

1. Сведения о характерных точках границ уточняемого земельного участка с кадастровым номером 23:42:0708005:609 :

Система координат МСК-23, зона 1 (23) Зона № 1

Обозначение характерных точек границ	Координаты, м				Метод определения координат	Формулы, примененные для расчета средней квадратической погрешности определения координат характерных точек границ (Mt), с подставленными в такие формулы значениями и итоговые (вычисленные) значения Mt, м	Описание закрепления точки
	содержатся в Едином государственном реестре недвижимости		определены в результате выполнения комплексных кадастровых работ				
	X	Y	X	Y			
1	2	3	4	5	6	7	8
н3988У	—	—	656 968,85	1 324 632,21	Метод спутниковых геодезических измерений (определений)	√(0,1^2 + 0,1^2) = 0,10	—
н4322У	—	—	656 969,17	1 324 657,20			
н4303У	—	—	656 949,17	1 324 657,46			
н3987У	—	—	656 948,85	1 324 632,47			
н3988У	—	—	656 968,85	1 324 632,21			

2. Сведения о частях границ уточняемого земельного участка с кадастровым номером 23:42:0708005:609 :

Обозначение части границ		Горизонтальное проложение (S), м	Описание прохождения части границ	Сведения о согласовании местоположения границ (согласовано/спорное)
от т.	до т.			
1	2	3	4	5

1	2	3	4	5
н3988У	н4322У	24,99	—	согласовано
н4322У	н4303У	20,00		
н4303У	н3987У	24,99		
н3987У	н3988У	20,00		

3. Сведения о характеристиках уточняемого земельного участка с кадастровым номером 23:42:0708005:609 :

№ п/п	Наименование характеристики земельного участка	Значение характеристики
1	2	3
1.	Адрес земельного участка	—
1.1.	Сведения о местоположении земельного участка (при отсутствии адреса) в структурированном в соответствии с федеральной информационной адресной системой виде	Российская Федерация, Краснодарский край, Ейский р-н, Ейск г, Лотос снт, д 773
1.2.	Дополнительные сведения о местоположении земельного участка	—
2.	Площадь земельного участка ± величина погрешности определения (вычисления) площади (Р ± ΔР), м²	500 ± 8,00
3.	Формула, примененная для вычисления предельной погрешности определения площади земельного участка, с подставленными значениями и итоговые (вычисленные) значения	3,5*0,1*√(500) = 8
4.	Площадь земельного участка согласно сведениям Единого государственного реестра недвижимости (Ркад), м²	500,00
5.	Оценка расхождения Р и Ркад (Р - Ркад), м²	0
6.	Предельный минимальный и максимальный размеры земельного участка (Рмин и Рмакс), м²	Рмин = 300 Рмакс = —
7.	Вид (виды) разрешенного использования	Для садоводства
7.1.	Дополнительные сведения об использовании земельного участка	—
8.	Кадастровый или иной государственный учетный номер (инвентарный) здания, сооружения, объекта незавершенного строительства, расположенного на земельном участке	—
9.	Сведения о земельных участках (землях общего пользования, территории общего пользования), посредством которых обеспечивается доступ	23:42:0708005:4975

1	2	3
10.	Иные сведения	Установление границ производилось на основании сведений, содержащихся на чертеже садово-огороднического товарищества «с/т «Лотос»» с учетом фактической ситуации на местности. В результате уточнения описания местоположения границ ЗУ 23:42:0708005:609, площадь данного ЗУ не изменилась по сравнению со сведениями о площади, содержащимися в ЕГРН. Доступ к ЗУ обеспечивается посредством ЗУ с КН 23:42:0708005:4975, который является ЗУ общего назначения на территории ведения гражданами садоводства для собственных нужд.

4. Пояснения к сведениям об уточняемом земельном участке с кадастровым номером 23:42:0708005:609 :

1.	—

1. Сведения о характерных точках границ уточняемого земельного участка с кадастровым номером 23:42:0708005:606 :

Система координат МСК-23, зона 1 (23) Зона № 1

Обозначение характерных точек границ	Координаты, м				Метод определения координат	Формулы, примененные для расчета средней квадратической погрешности определения координат характерных точек границ (Mt), с подставленными в такие формулы значениями и итоговые (вычисленные) значения Mt, м	Описание закрепления точки
	содержатся в Едином государственном реестре недвижимости		определены в результате выполнения комплексных кадастровых работ				
	X	Y	X	Y			
1	2	3	4	5	6	7	8
н4414У	—	—	657 008,24	1 324 601,85	Метод спутниковых геодезических измерений (определений)	√(0,1^2 + 0,1^2) = 0,10	—
н4164У	—	—	657 008,57	1 324 626,85			
н4415У	—	—	656 988,58	1 324 627,14			
н4082У	—	—	656 988,25	1 324 602,14			
н4414У	—	—	657 008,24	1 324 601,85			

2. Сведения о частях границ уточняемого земельного участка с кадастровым номером 23:42:0708005:606 :

Обозначение части границ		Горизонтальное проложение (S), м	Описание прохождения части границ	Сведения о согласовании местоположения границ (согласовано/спорное)
от т.	до т.			
1	2	3	4	5

1	2	3	4	5
н4414У	н4164У	25,00	—	согласовано
н4164У	н4415У	19,99		
н4415У	н4082У	25,00		
н4082У	н4414У	19,99		

3. Сведения о характеристиках уточняемого земельного участка с кадастровым номером 23:42:0708005:606 :

№ п/п	Наименование характеристики земельного участка	Значение характеристики
1	2	3
1.	Адрес земельного участка	—
1.1.	Сведения о местоположении земельного участка (при отсутствии адреса) в структурированном в соответствии с федеральной информационной адресной системой виде	Российская Федерация, Краснодарский край, Ейский р-н, Ейск г, Лотос снт, д 770
1.2.	Дополнительные сведения о местоположении земельного участка	—
2.	Площадь земельного участка ± величина погрешности определения (вычисления) площади (Р ± ΔР), м²	500 ± 8,00
3.	Формула, примененная для вычисления предельной погрешности определения площади земельного участка, с подставленными значениями и итоговые (вычисленные) значения	3,5*0,1*√(500) = 8
4.	Площадь земельного участка согласно сведениям Единого государственного реестра недвижимости (Ркад), м²	500,00
5.	Оценка расхождения Р и Ркад (Р - Ркад), м²	0
6.	Предельный минимальный и максимальный размеры земельного участка (Рмин и Рмакс), м²	Рмин = 300 Рмакс = —
7.	Вид (виды) разрешенного использования	Для садоводства
7.1.	Дополнительные сведения об использовании земельного участка	—
8.	Кадастровый или иной государственный учетный номер (инвентарный) здания, сооружения, объекта незавершенного строительства, расположенного на земельном участке	—
9.	Сведения о земельных участках (землях общего пользования, территории общего пользования), посредством которых обеспечивается доступ	23:42:0708005:4975

1	2	3
10.	Иные сведения	Установление границ производилось на основании сведений, содержащихся на чертеже садово-огороднического товарищества «с/т «Лотос»» с учетом фактической ситуации на местности. В результате уточнения описания местоположения границ ЗУ 23:42:0708005:606, площадь данного ЗУ не изменилась по сравнению со сведениями о площади, содержащимися в ЕГРН. Доступ к ЗУ обеспечивается посредством ЗУ с КН 23:42:0708005:4975, который является ЗУ общего назначения на территории ведения гражданами садоводства для собственных нужд.

4. Пояснения к сведениям об уточняемом земельном участке с кадастровым номером 23:42:0708005:606 :

1.	—

1. Сведения о характерных точках границ уточняемого земельного участка с кадастровым номером 23:42:0708005:601 :

Система координат МСК-23, зона 1 (23) Зона № 1

Обозначение характерных точек границ	Координаты, м				Метод определения координат	Формулы, примененные для расчета средней квадратической погрешности определения координат характерных точек границ (Mt), с подставленными в такие формулы значениями и итоговые (вычисленные) значения Mt, м	Описание закрепления точки
	содержатся в Едином государственном реестре недвижимости		определены в результате выполнения комплексных кадастровых работ				
	X	Y	X	Y			
1	2	3	4	5	6	7	8
н4181У	—	—	657 068,23	1 324 601,07	Метод спутниковых геодезических измерений (определений)	√(0,1^2 + 0,1^2) = 0,10	—
н4033У	—	—	657 068,56	1 324 626,07			
н4034У	—	—	657 048,56	1 324 626,33			
н4399У	—	—	657 048,23	1 324 601,33			
н4181У	—	—	657 068,23	1 324 601,07			

2. Сведения о частях границ уточняемого земельного участка с кадастровым номером 23:42:0708005:601 :

Обозначение части границ		Горизонтальное проложение (S), м	Описание прохождения части границ	Сведения о согласовании местоположения границ (согласовано/спорное)
от т.	до т.			
1	2	3	4	5

1	2	3	4	5
н4181У	н4033У	25,00	—	согласовано
н4033У	н4034У	20,00		
н4034У	н4399У	25,00		
н4399У	н4181У	20,00		

3. Сведения о характеристиках уточняемого земельного участка с кадастровым номером 23:42:0708005:601 :

№ п/п	Наименование характеристики земельного участка	Значение характеристики
1	2	3
1.	Адрес земельного участка	—
1.1.	Сведения о местоположении земельного участка (при отсутствии адреса) в структурированном в соответствии с федеральной информационной адресной системой виде	Российская Федерация, Краснодарский край, Ейский р-н, Ейск г, Лотос снт, д 764
1.2.	Дополнительные сведения о местоположении земельного участка	—
2.	Площадь земельного участка ± величина погрешности определения (вычисления) площади (Р ± ΔР), м²	500 ± 8,00
3.	Формула, примененная для вычисления предельной погрешности определения площади земельного участка, с подставленными значениями и итоговые (вычисленные) значения	3,5*0,1*√(500) = 8
4.	Площадь земельного участка согласно сведениям Единого государственного реестра недвижимости (Ркад), м²	500,00
5.	Оценка расхождения Р и Ркад (Р - Ркад), м²	0
6.	Предельный минимальный и максимальный размеры земельного участка (Рмин и Рмакс), м²	Рмин = 300 Рмакс = —
7.	Вид (виды) разрешенного использования	Для садоводства
7.1.	Дополнительные сведения об использовании земельного участка	—
8.	Кадастровый или иной государственный учетный номер (инвентарный) здания, сооружения, объекта незавершенного строительства, расположенного на земельном участке	—
9.	Сведения о земельных участках (землях общего пользования, территории общего пользования), посредством которых обеспечивается доступ	23:42:0708005:4975

1	2	3
10.	Иные сведения	Установление границ производилось на основании сведений, содержащихся на чертеже садово-огороднического товарищества «с/т «Лотос»» с учетом фактической ситуации на местности. В результате уточнения описания местоположения границ ЗУ 23:42:0708005:601, площадь данного ЗУ не изменилась по сравнению со сведениями о площади, содержащимися в ЕГРН. Доступ к ЗУ обеспечивается посредством ЗУ с КН 23:42:0708005:4975, который является ЗУ общего назначения на территории ведения гражданами садоводства для собственных нужд.

4. Пояснения к сведениям об уточняемом земельном участке с кадастровым номером 23:42:0708005:601 :

1.	—

1. Сведения о характерных точках границ уточняемого земельного участка с кадастровым номером 23:42:0708005:596 :

Система координат МСК-23, зона 1 (23) Зона № 1

Обозначение характерных точек границ	Координаты, м				Метод определения координат	Формулы, примененные для расчета средней квадратической погрешности определения координат характерных точек границ (Mt), с подставленными в такие формулы значениями и итоговые (вычисленные) значения Mt, м	Описание закрепления точки
	содержатся в Едином государственном реестре недвижимости		определены в результате выполнения комплексных кадастровых работ				
	X	Y	X	Y			
1	2	3	4	5	6	7	8
н3995У	—	—	657 108,81	1 324 630,34	Метод спутниковых геодезических измерений (определений)	√(0,1^2 + 0,1^2) = 0,10	—
н4461У	—	—	657 109,13	1 324 655,33			
н4484У	—	—	657 089,13	1 324 655,59			
н3994У	—	—	657 088,81	1 324 630,60			
н3995У	—	—	657 108,81	1 324 630,34			

2. Сведения о частях границ уточняемого земельного участка с кадастровым номером 23:42:0708005:596 :

Обозначение части границ		Горизонтальное проложение (S), м	Описание прохождения части границ	Сведения о согласовании местоположения границ (согласовано/спорное)
от т.	до т.			
1	2	3	4	5

1	2	3	4	5
н3995У	н4461У	24,99	—	согласовано
н4461У	н4484У	20,00		
н4484У	н3994У	24,99		
н3994У	н3995У	20,00		

3. Сведения о характеристиках уточняемого земельного участка с кадастровым номером 23:42:0708005:596 :

№ п/п	Наименование характеристики земельного участка	Значение характеристики
1	2	3
1.	Адрес земельного участка	—
1.1.	Сведения о местоположении земельного участка (при отсутствии адреса) в структурированном в соответствии с федеральной информационной адресной системой виде	Российская Федерация, Краснодарский край, Ейский р-н, Ейск г, Лотос снт, д 759
1.2.	Дополнительные сведения о местоположении земельного участка	—
2.	Площадь земельного участка ± величина погрешности определения (вычисления) площади (Р ± ΔР), м²	500 ± 8,00
3.	Формула, примененная для вычисления предельной погрешности определения площади земельного участка, с подставленными значениями и итоговые (вычисленные) значения	3,5*0,1*√(500) = 8
4.	Площадь земельного участка согласно сведениям Единого государственного реестра недвижимости (Ркад), м²	500,00
5.	Оценка расхождения Р и Ркад (Р - Ркад), м²	0
6.	Предельный минимальный и максимальный размеры земельного участка (Рмин и Рмакс), м²	Рмин = 300 Рмакс = —
7.	Вид (виды) разрешенного использования	Для садоводства
7.1.	Дополнительные сведения об использовании земельного участка	—
8.	Кадастровый или иной государственный учетный номер (инвентарный) здания, сооружения, объекта незавершенного строительства, расположенного на земельном участке	—
9.	Сведения о земельных участках (землях общего пользования, территории общего пользования), посредством которых обеспечивается доступ	23:42:0708005:4975

1	2	3
10.	Иные сведения	Установление границ производилось на основании сведений, содержащихся на чертеже садово-огороднического товарищества «с/т «Лотос»» с учетом фактической ситуации на местности. В результате уточнения описания местоположения границ ЗУ 23:42:0708005:596, площадь данного ЗУ не изменилась по сравнению со сведениями о площади, содержащимися в ЕГРН. Доступ к ЗУ обеспечивается посредством ЗУ с КН 23:42:0708005:4975, который является ЗУ общего назначения на территории ведения гражданами садоводства для собственных нужд.

4. Пояснения к сведениям об уточняемом земельном участке с кадастровым номером 23:42:0708005:596 :

1.	—

1. Сведения о характерных точках границ уточняемого земельного участка с кадастровым номером 23:42:0708005:594 :

Система координат МСК-23, зона 1 (23) Зона № 1

Обозначение характерных точек границ	Координаты, м				Метод определения координат	Формулы, примененные для расчета средней квадратической погрешности определения координат характерных точек границ (Mt), с подставленными в такие формулы значениями и итоговые (вычисленные) значения Mt, м	Описание закрепления точки
	содержатся в Едином государственном реестре недвижимости		определены в результате выполнения комплексных кадастровых работ				
	X	Y	X	Y			
1	2	3	4	5	6	7	8
н3996У	—	—	657 128,81	1 324 630,08	Метод спутниковых геодезических измерений (определений)	√(0,1^2 + 0,1^2) = 0,10	—
н4132У	—	—	657 129,13	1 324 655,08			
н4461У	—	—	657 109,13	1 324 655,33			
н3995У	—	—	657 108,81	1 324 630,34			
н3996У	—	—	657 128,81	1 324 630,08			

2. Сведения о частях границ уточняемого земельного участка с кадастровым номером 23:42:0708005:594 :

Обозначение части границ		Горизонтальное проложение (S), м	Описание прохождения части границ	Сведения о согласовании местоположения границ (согласовано/спорное)
от т.	до т.			
1	2	3	4	5

1	2	3	4	5
н3996У	н4132У	25,00	—	согласовано
н4132У	н4461У	20,00		
н4461У	н3995У	24,99		
н3995У	н3996У	20,00		

3. Сведения о характеристиках уточняемого земельного участка с кадастровым номером 23:42:0708005:594 :

№ п/п	Наименование характеристики земельного участка	Значение характеристики
1	2	3
1.	Адрес земельного участка	—
1.1.	Сведения о местоположении земельного участка (при отсутствии адреса) в структурированном в соответствии с федеральной информационной адресной системой виде	Российская Федерация, Краснодарский край, Ейский р-н, Ейск г, Лотос снт, д 757
1.2.	Дополнительные сведения о местоположении земельного участка	—
2.	Площадь земельного участка ± величина погрешности определения (вычисления) площади (Р ± ΔР), м²	500 ± 8,00
3.	Формула, примененная для вычисления предельной погрешности определения площади земельного участка, с подставленными значениями и итоговые (вычисленные) значения	3,5*0,1*√(500) = 8
4.	Площадь земельного участка согласно сведениям Единого государственного реестра недвижимости (Ркад), м²	500,00
5.	Оценка расхождения Р и Ркад (Р - Ркад), м²	0
6.	Предельный минимальный и максимальный размеры земельного участка (Рмин и Рмакс), м²	Рмин = 300 Рмакс = —
7.	Вид (виды) разрешенного использования	Для садоводства
7.1.	Дополнительные сведения об использовании земельного участка	—
8.	Кадастровый или иной государственный учетный номер (инвентарный) здания, сооружения, объекта незавершенного строительства, расположенного на земельном участке	—
9.	Сведения о земельных участках (землях общего пользования, территории общего пользования), посредством которых обеспечивается доступ	23:42:0708005:4975

1	2	3
10.	Иные сведения	Установление границ производилось на основании сведений, содержащихся на чертеже садово-огороднического товарищества «с/т «Лотос»» с учетом фактической ситуации на местности. В результате уточнения описания местоположения границ ЗУ 23:42:0708005:594, площадь данного ЗУ не изменилась по сравнению со сведениями о площади, содержащимися в ЕГРН. Доступ к ЗУ обеспечивается посредством ЗУ с КН 23:42:0708005:4975, который является ЗУ общего назначения на территории ведения гражданами садоводства для собственных нужд.

4. Пояснения к сведениям об уточняемом земельном участке с кадастровым номером 23:42:0708005:594 :

1.	—

1. Сведения о характерных точках границ уточняемого земельного участка с кадастровым номером 23:42:0708005:592 :

Система координат МСК-23, зона 1 (23) Зона № 1

Обозначение характерных точек границ	Координаты, м				Метод определения координат	Формулы, примененные для расчета средней квадратической погрешности определения координат характерных точек границ (Mt), с подставленными в такие формулы значениями и итоговые (вычисленные) значения Mt, м	Описание закрепления точки
	содержатся в Едином государственном реестре недвижимости		определены в результате выполнения комплексных кадастровых работ				
	X	Y	X	Y			
1	2	3	4	5	6	7	8
н3997У	—	—	657 148,80	1 324 629,82	Метод спутниковых геодезических измерений (определений)	√(0,1^2 + 0,1^2) = 0,10	—
н4384У	—	—	657 149,12	1 324 654,79			
н4132У	—	—	657 129,13	1 324 655,08			
н3996У	—	—	657 128,81	1 324 630,08			
н3997У	—	—	657 148,80	1 324 629,82			

2. Сведения о частях границ уточняемого земельного участка с кадастровым номером 23:42:0708005:592 :

Обозначение части границ		Горизонтальное проложение (S), м	Описание прохождения части границ	Сведения о согласовании местоположения границ (согласовано/спорное)
от т.	до т.			
1	2	3	4	5

1	2	3	4	5
н3997У	н4384У	24,97	—	согласовано
н4384У	н4132У	19,99		
н4132У	н3996У	25,00		
н3996У	н3997У	19,99		

3. Сведения о характеристиках уточняемого земельного участка с кадастровым номером 23:42:0708005:592 :

№ п/п	Наименование характеристики земельного участка	Значение характеристики
1	2	3
1.	Адрес земельного участка	—
1.1.	Сведения о местоположении земельного участка (при отсутствии адреса) в структурированном в соответствии с федеральной информационной адресной системой виде	Российская Федерация, Краснодарский край, Ейский р-н, Ейск г, Лотос снт, д 755
1.2.	Дополнительные сведения о местоположении земельного участка	—
2.	Площадь земельного участка ± величина погрешности определения (вычисления) площади (Р ± ΔР), м²	500 ± 8,00
3.	Формула, примененная для вычисления предельной погрешности определения площади земельного участка, с подставленными значениями и итоговые (вычисленные) значения	3,5*0,1*√(500) = 8
4.	Площадь земельного участка согласно сведениям Единого государственного реестра недвижимости (Ркад), м²	500,00
5.	Оценка расхождения Р и Ркад (Р - Ркад), м²	0
6.	Предельный минимальный и максимальный размеры земельного участка (Рмин и Рмакс), м²	Рмин = 300 Рмакс = —
7.	Вид (виды) разрешенного использования	Для садоводства
7.1.	Дополнительные сведения об использовании земельного участка	—
8.	Кадастровый или иной государственный учетный номер (инвентарный) здания, сооружения, объекта незавершенного строительства, расположенного на земельном участке	—
9.	Сведения о земельных участках (землях общего пользования, территории общего пользования), посредством которых обеспечивается доступ	23:42:0708005:4975

1	2	3
10.	Иные сведения	Установление границ производилось на основании сведений, содержащихся на чертеже садово-огороднического товарищества «с/т «Лотос»» с учетом фактической ситуации на местности. В результате уточнения описания местоположения границ ЗУ 23:42:0708005:592, площадь данного ЗУ не изменилась по сравнению со сведениями о площади, содержащимися в ЕГРН. Доступ к ЗУ обеспечивается посредством ЗУ с КН 23:42:0708005:4975, который является ЗУ общего назначения на территории ведения гражданами садоводства для собственных нужд.

4. Пояснения к сведениям об уточняемом земельном участке с кадастровым номером 23:42:0708005:592 :

1.	—

1. Сведения о характерных точках границ уточняемого земельного участка с кадастровым номером 23:42:0708005:591 :

Система координат МСК-23, зона 1 (23) Зона № 1

Обозначение характерных точек границ	Координаты, м				Метод определения координат	Формулы, примененные для расчета средней квадратической погрешности определения координат характерных точек границ (Mt), с подставленными в такие формулы значениями и итоговые (вычисленные) значения Mt, м	Описание закрепления точки
	содержатся в Едином государственном реестре недвижимости		определены в результате выполнения комплексных кадастровых работ				
	X	Y	X	Y			
1	2	3	4	5	6	7	8
н4083У	—	—	657 168,21	1 324 599,76	Метод спутниковых геодезических измерений (определений)	√(0,1^2 + 0,1^2) = 0,10	—
н4028У	—	—	657 168,54	1 324 624,75			
н4029У	—	—	657 148,54	1 324 625,01			
н4437У	—	—	657 148,21	1 324 600,01			
н4083У	—	—	657 168,21	1 324 599,76			

2. Сведения о частях границ уточняемого земельного участка с кадастровым номером 23:42:0708005:591 :

Обозначение части границ		Горизонтальное проложение (S), м	Описание прохождения части границ	Сведения о согласовании местоположения границ (согласовано/спорное)
от т.	до т.			
1	2	3	4	5

1	2	3	4	5
н4083У	н4028У	24,99	—	согласовано
н4028У	н4029У	20,00		
н4029У	н4437У	25,00		
н4437У	н4083У	20,00		

3. Сведения о характеристиках уточняемого земельного участка с кадастровым номером 23:42:0708005:591 :

№ п/п	Наименование характеристики земельного участка	Значение характеристики
1	2	3
1.	Адрес земельного участка	—
1.1.	Сведения о местоположении земельного участка (при отсутствии адреса) в структурированном в соответствии с федеральной информационной адресной системой виде	Российская Федерация, Краснодарский край, Ейский р-н, Ейск г, Лотос снт, д 754
1.2.	Дополнительные сведения о местоположении земельного участка	—
2.	Площадь земельного участка ± величина погрешности определения (вычисления) площади (Р ± ΔР), м²	500 ± 8,00
3.	Формула, примененная для вычисления предельной погрешности определения площади земельного участка, с подставленными значениями и итоговые (вычисленные) значения	3,5*0,1*√(500) = 8
4.	Площадь земельного участка согласно сведениям Единого государственного реестра недвижимости (Ркад), м²	500,00
5.	Оценка расхождения Р и Ркад (Р - Ркад), м²	0
6.	Предельный минимальный и максимальный размеры земельного участка (Рмин и Рмакс), м²	Рмин = 300 Рмакс = —
7.	Вид (виды) разрешенного использования	Для садоводства
7.1.	Дополнительные сведения об использовании земельного участка	—
8.	Кадастровый или иной государственный учетный номер (инвентарный) здания, сооружения, объекта незавершенного строительства, расположенного на земельном участке	—
9.	Сведения о земельных участках (землях общего пользования, территории общего пользования), посредством которых обеспечивается доступ	23:42:0708005:4975

1	2	3
10.	Иные сведения	Установление границ производилось на основании сведений, содержащихся на чертеже садово-огороднического товарищества «с/т «Лотос»» с учетом фактической ситуации на местности. В результате уточнения описания местоположения границ ЗУ 23:42:0708005:591, площадь данного ЗУ не изменилась по сравнению со сведениями о площади, содержащимися в ЕГРН. Доступ к ЗУ обеспечивается посредством ЗУ с КН 23:42:0708005:4975, который является ЗУ общего назначения на территории ведения гражданами садоводства для собственных нужд.

4. Пояснения к сведениям об уточняемом земельном участке с кадастровым номером 23:42:0708005:591 :

1.	—

1. Сведения о характерных точках границ уточняемого земельного участка с кадастровым номером 23:42:0708005:590 :

Система координат МСК-23, зона 1 (23) Зона № 1

Обозначение характерных точек границ	Координаты, м				Метод определения координат	Формулы, примененные для расчета средней квадратической погрешности определения координат характерных точек границ (Mt), с подставленными в такие формулы значениями и итоговые (вычисленные) значения Mt, м	Описание закрепления точки
	содержатся в Едином государственном реестре недвижимости		определены в результате выполнения комплексных кадастровых работ				
	X	Y	X	Y			
1	2	3	4	5	6	7	8
н3998У	—	—	657 168,79	1 324 629,54	Метод спутниковых геодезических измерений (определений)	√(0,1^2 + 0,1^2) = 0,10	—
н4427У	—	—	657 169,12	1 324 654,54			
н4384У	—	—	657 149,12	1 324 654,79			
н3997У	—	—	657 148,80	1 324 629,82			
н3998У	—	—	657 168,79	1 324 629,54			

2. Сведения о частях границ уточняемого земельного участка с кадастровым номером 23:42:0708005:590 :

Обозначение части границ		Горизонтальное проложение (S), м	Описание прохождения части границ	Сведения о согласовании местоположения границ (согласовано/спорное)
от т.	до т.			
1	2	3	4	5

1	2	3	4	5
н3998У	н4427У	25,00	—	согласовано
н4427У	н4384У	20,00		
н4384У	н3997У	24,97		
н3997У	н3998У	19,99		

3. Сведения о характеристиках уточняемого земельного участка с кадастровым номером 23:42:0708005:590 :

№ п/п	Наименование характеристики земельного участка	Значение характеристики
1	2	3
1.	Адрес земельного участка	—
1.1.	Сведения о местоположении земельного участка (при отсутствии адреса) в структурированном в соответствии с федеральной информационной адресной системой виде	Российская Федерация, Краснодарский край, Ейский р-н, Ейск г, Лотос снт, д 753
1.2.	Дополнительные сведения о местоположении земельного участка	—
2.	Площадь земельного участка ± величина погрешности определения (вычисления) площади (Р ± ΔР), м²	500 ± 8,00
3.	Формула, примененная для вычисления предельной погрешности определения площади земельного участка, с подставленными значениями и итоговые (вычисленные) значения	3,5*0,1*√(500) = 8
4.	Площадь земельного участка согласно сведениям Единого государственного реестра недвижимости (Ркад), м²	500,00
5.	Оценка расхождения Р и Ркад (Р - Ркад), м²	0
6.	Предельный минимальный и максимальный размеры земельного участка (Рмин и Рмакс), м²	Рмин = 300 Рмакс = —
7.	Вид (виды) разрешенного использования	Для садоводства
7.1.	Дополнительные сведения об использовании земельного участка	—
8.	Кадастровый или иной государственный учетный номер (инвентарный) здания, сооружения, объекта незавершенного строительства, расположенного на земельном участке	—
9.	Сведения о земельных участках (землях общего пользования, территории общего пользования), посредством которых обеспечивается доступ	23:42:0708005:4975

1	2	3
10.	Иные сведения	Установление границ производилось на основании сведений, содержащихся на чертеже садово-огороднического товарищества «с/т «Лотос»» с учетом фактической ситуации на местности. В результате уточнения описания местоположения границ ЗУ 23:42:0708005:590, площадь данного ЗУ не изменилась по сравнению со сведениями о площади, содержащимися в ЕГРН. Доступ к ЗУ обеспечивается посредством ЗУ с КН 23:42:0708005:4975, который является ЗУ общего назначения на территории ведения гражданами садоводства для собственных нужд.

4. Пояснения к сведениям об уточняемом земельном участке с кадастровым номером 23:42:0708005:590 :

1.	—

1. Сведения о характерных точках границ уточняемого земельного участка с кадастровым номером 23:42:0708005:589 :

Система координат МСК-23, зона 1 (23) Зона № 1

Обозначение характерных точек границ	Координаты, м				Метод определения координат	Формулы, примененные для расчета средней квадратической погрешности определения координат характерных точек границ (Mt), с подставленными в такие формулы значениями и итоговые (вычисленные) значения Mt, м	Описание закрепления точки
	содержатся в Едином государственном реестре недвижимости		определены в результате выполнения комплексных кадастровых работ				
	X	Y	X	Y			
1	2	3	4	5	6	7	8
н4115У	—	—	657 188,20	1 324 599,49	Метод спутниковых геодезических измерений (определений)	√(0,1^2 + 0,1^2) = 0,10	—
н4027У	—	—	657 188,53	1 324 624,49			
н4028У	—	—	657 168,54	1 324 624,75			
н4083У	—	—	657 168,21	1 324 599,76			
н4115У	—	—	657 188,20	1 324 599,49			

2. Сведения о частях границ уточняемого земельного участка с кадастровым номером 23:42:0708005:589 :

Обозначение части границ		Горизонтальное проложение (S), м	Описание прохождения части границ	Сведения о согласовании местоположения границ (согласовано/спорное)
от т.	до т.			
1	2	3	4	5

1	2	3	4	5
н4115У	н4027У	25,00	—	согласовано
н4027У	н4028У	19,99		
н4028У	н4083У	24,99		
н4083У	н4115У	19,99		

3. Сведения о характеристиках уточняемого земельного участка с кадастровым номером 23:42:0708005:589 :

№ п/п	Наименование характеристики земельного участка	Значение характеристики
1	2	3
1.	Адрес земельного участка	—
1.1.	Сведения о местоположении земельного участка (при отсутствии адреса) в структурированном в соответствии с федеральной информационной адресной системой виде	Российская Федерация, Краснодарский край, Ейский р-н, Ейск г, Лотос снт, д 752
1.2.	Дополнительные сведения о местоположении земельного участка	—
2.	Площадь земельного участка ± величина погрешности определения (вычисления) площади (Р ± ΔР), м²	500 ± 8,00
3.	Формула, примененная для вычисления предельной погрешности определения площади земельного участка, с подставленными значениями и итоговые (вычисленные) значения	3,5*0,1*√(500) = 8
4.	Площадь земельного участка согласно сведениям Единого государственного реестра недвижимости (Ркад), м²	500,00
5.	Оценка расхождения Р и Ркад (Р - Ркад), м²	0
6.	Предельный минимальный и максимальный размеры земельного участка (Рмин и Рмакс), м²	Рмин = 300 Рмакс = —
7.	Вид (виды) разрешенного использования	Для садоводства
7.1.	Дополнительные сведения об использовании земельного участка	—
8.	Кадастровый или иной государственный учетный номер (инвентарный) здания, сооружения, объекта незавершенного строительства, расположенного на земельном участке	—
9.	Сведения о земельных участках (землях общего пользования, территории общего пользования), посредством которых обеспечивается доступ	23:42:0708005:4975

1	2	3
10.	Иные сведения	Установление границ производилось на основании сведений, содержащихся на чертеже садово-огороднического товарищества «с/т «Лотос»» с учетом фактической ситуации на местности. В результате уточнения описания местоположения границ ЗУ 23:42:0708005:589, площадь данного ЗУ не изменилась по сравнению со сведениями о площади, содержащимися в ЕГРН. Доступ к ЗУ обеспечивается посредством ЗУ с КН 23:42:0708005:4975, который является ЗУ общего назначения на территории ведения гражданами садоводства для собственных нужд.

4. Пояснения к сведениям об уточняемом земельном участке с кадастровым номером 23:42:0708005:589 :

1.	—

1. Сведения о характерных точках границ уточняемого земельного участка с кадастровым номером 23:42:0708005:588 :

Система координат МСК-23, зона 1 (23) Зона № 1

Обозначение характерных точек границ	Координаты, м				Метод определения координат	Формулы, примененные для расчета средней квадратической погрешности определения координат характерных точек границ (Mt), с подставленными в такие формулы значениями и итоговые (вычисленные) значения Mt, м	Описание закрепления точки
	содержатся в Едином государственном реестре недвижимости		определены в результате выполнения комплексных кадастровых работ				
	X	Y	X	Y			
1	2	3	4	5	6	7	8
н4161У	—	—	657 208,20	1 324 599,23	Метод спутниковых геодезических измерений (определений)	√(0,1^2 + 0,1^2) = 0,10	—
н4026У	—	—	657 208,53	1 324 624,23			
н4027У	—	—	657 188,53	1 324 624,49			
н4115У	—	—	657 188,20	1 324 599,49			
н4161У	—	—	657 208,20	1 324 599,23			

2. Сведения о частях границ уточняемого земельного участка с кадастровым номером 23:42:0708005:588 :

Обозначение части границ		Горизонтальное проложение (S), м	Описание прохождения части границ	Сведения о согласовании местоположения границ (согласовано/спорное)
от т.	до т.			
1	2	3	4	5

1	2	3	4	5
н4161У	н4026У	25,00	—	согласовано
н4026У	н4027У	20,00		
н4027У	н4115У	25,00		
н4115У	н4161У	20,00		

3. Сведения о характеристиках уточняемого земельного участка с кадастровым номером 23:42:0708005:588 :

№ п/п	Наименование характеристики земельного участка	Значение характеристики
1	2	3
1.	Адрес земельного участка	—
1.1.	Сведения о местоположении земельного участка (при отсутствии адреса) в структурированном в соответствии с федеральной информационной адресной системой виде	Российская Федерация, Краснодарский край, Ейский р-н, Ейск г, Лотос снт, д 750
1.2.	Дополнительные сведения о местоположении земельного участка	—
2.	Площадь земельного участка ± величина погрешности определения (вычисления) площади (Р ± ΔР), м²	500 ± 8,00
3.	Формула, примененная для вычисления предельной погрешности определения площади земельного участка, с подставленными значениями и итоговые (вычисленные) значения	3,5*0,1*√(500) = 8
4.	Площадь земельного участка согласно сведениям Единого государственного реестра недвижимости (Ркад), м²	500,00
5.	Оценка расхождения Р и Ркад (Р - Ркад), м²	0
6.	Предельный минимальный и максимальный размеры земельного участка (Рмин и Рмакс), м²	Рмин = 300 Рмакс = —
7.	Вид (виды) разрешенного использования	Для садоводства
7.1.	Дополнительные сведения об использовании земельного участка	—
8.	Кадастровый или иной государственный учетный номер (инвентарный) здания, сооружения, объекта незавершенного строительства, расположенного на земельном участке	—
9.	Сведения о земельных участках (землях общего пользования, территории общего пользования), посредством которых обеспечивается доступ	23:42:0708005:4975

1	2	3
10.	Иные сведения	Установление границ производилось на основании сведений, содержащихся на чертеже садово-огороднического товарищества «с/т «Лотос»» с учетом фактической ситуации на местности. В результате уточнения описания местоположения границ ЗУ 23:42:0708005:588, площадь данного ЗУ не изменилась по сравнению со сведениями о площади, содержащимися в ЕГРН. Доступ к ЗУ обеспечивается посредством ЗУ с КН 23:42:0708005:4975, который является ЗУ общего назначения на территории ведения гражданами садоводства для собственных нужд.

4. Пояснения к сведениям об уточняемом земельном участке с кадастровым номером 23:42:0708005:588 :

1.	—

1. Сведения о характерных точках границ уточняемого земельного участка с кадастровым номером 23:42:0708005:586 :

Система координат МСК-23, зона 1 (23) Зона № 1

Обозначение характерных точек границ	Координаты, м				Метод определения координат	Формулы, примененные для расчета средней квадратической погрешности определения координат характерных точек границ (Mt), с подставленными в такие формулы значениями и итоговые (вычисленные) значения Mt, м	Описание закрепления точки
	содержатся в Едином государственном реестре недвижимости		определены в результате выполнения комплексных кадастровых работ				
	X	Y	X	Y			
1	2	3	4	5	6	7	8
н4385У	—	—	657 228,20	1 324 598,98	Метод спутниковых геодезических измерений (определений)	√(0,1^2 + 0,1^2) = 0,10	—
н4025У	—	—	657 228,53	1 324 623,98			
н4026У	—	—	657 208,53	1 324 624,23			
н4161У	—	—	657 208,20	1 324 599,23			
н4385У	—	—	657 228,20	1 324 598,98			

2. Сведения о частях границ уточняемого земельного участка с кадастровым номером 23:42:0708005:586 :

Обозначение части границ		Горизонтальное проложение (S), м	Описание прохождения части границ	Сведения о согласовании местоположения границ (согласовано/спорное)
от т.	до т.			
1	2	3	4	5

1	2	3	4	5
н4385У	н4025У	25,00	—	согласовано
н4025У	н4026У	20,00		
н4026У	н4161У	25,00		
н4161У	н4385У	20,00		

3. Сведения о характеристиках уточняемого земельного участка с кадастровым номером 23:42:0708005:586 :

№ п/п	Наименование характеристики земельного участка	Значение характеристики
1	2	3
1.	Адрес земельного участка	—
1.1.	Сведения о местоположении земельного участка (при отсутствии адреса) в структурированном в соответствии с федеральной информационной адресной системой виде	Российская Федерация, Краснодарский край, Ейский р-н, Ейск г, Лотос снт, д 748
1.2.	Дополнительные сведения о местоположении земельного участка	—
2.	Площадь земельного участка ± величина погрешности определения (вычисления) площади (Р ± ΔР), м²	500 ± 8,00
3.	Формула, примененная для вычисления предельной погрешности определения площади земельного участка, с подставленными значениями и итоговые (вычисленные) значения	3,5*0,1*√(500) = 8
4.	Площадь земельного участка согласно сведениям Единого государственного реестра недвижимости (Ркад), м²	500,00
5.	Оценка расхождения Р и Ркад (Р - Ркад), м²	0
6.	Предельный минимальный и максимальный размеры земельного участка (Рмин и Рмакс), м²	Рмин = 300 Рмакс = —
7.	Вид (виды) разрешенного использования	Для садоводства
7.1.	Дополнительные сведения об использовании земельного участка	—
8.	Кадастровый или иной государственный учетный номер (инвентарный) здания, сооружения, объекта незавершенного строительства, расположенного на земельном участке	—
9.	Сведения о земельных участках (землях общего пользования, территории общего пользования), посредством которых обеспечивается доступ	23:42:0708005:4975

1	2	3
10.	Иные сведения	Установление границ производилось на основании сведений, содержащихся на чертеже садово-огороднического товарищества «с/т «Лотос»» с учетом фактической ситуации на местности. В результате уточнения описания местоположения границ ЗУ 23:42:0708005:586, площадь данного ЗУ не изменилась по сравнению со сведениями о площади, содержащимися в ЕГРН. Доступ к ЗУ обеспечивается посредством ЗУ с КН 23:42:0708005:4975, который является ЗУ общего назначения на территории ведения гражданами садоводства для собственных нужд.

4. Пояснения к сведениям об уточняемом земельном участке с кадастровым номером 23:42:0708005:586 :

1.	—

1. Сведения о характерных точках границ уточняемого земельного участка с кадастровым номером 23:42:0708005:585 :

Система координат МСК-23, зона 1 (23) Зона № 1

Обозначение характерных точек границ	Координаты, м				Метод определения координат	Формулы, примененные для расчета средней квадратической погрешности определения координат характерных точек границ (Mt), с подставленными в такие формулы значениями и итоговые (вычисленные) значения Mt, м	Описание закрепления точки
	содержатся в Едином государственном реестре недвижимости		определены в результате выполнения комплексных кадастровых работ				
	X	Y	X	Y			
1	2	3	4	5	6	7	8
н4001У	—	—	657 228,79	1 324 628,76	Метод спутниковых геодезических измерений (определений)	√(0,1^2 + 0,1^2) = 0,10	—
н4144У	—	—	657 229,11	1 324 653,76			
н4103У	—	—	657 209,11	1 324 654,01			
н4000У	—	—	657 208,79	1 324 629,02			
н4001У	—	—	657 228,79	1 324 628,76			

2. Сведения о частях границ уточняемого земельного участка с кадастровым номером 23:42:0708005:585 :

Обозначение части границ		Горизонтальное проложение (S), м	Описание прохождения части границ	Сведения о согласовании местоположения границ (согласовано/спорное)
от т.	до т.			
1	2	3	4	5

1	2	3	4	5
н4001У	н4144У	25,00	—	согласовано
н4144У	н4103У	20,00		
н4103У	н4000У	24,99		
н4000У	н4001У	20,00		

3. Сведения о характеристиках уточняемого земельного участка с кадастровым номером 23:42:0708005:585 :

№ п/п	Наименование характеристики земельного участка	Значение характеристики
1	2	3
1.	Адрес земельного участка	—
1.1.	Сведения о местоположении земельного участка (при отсутствии адреса) в структурированном в соответствии с федеральной информационной адресной системой виде	Российская Федерация, Краснодарский край, Ейский р-н, Ейск г, Лотос снт, д 747
1.2.	Дополнительные сведения о местоположении земельного участка	—
2.	Площадь земельного участка ± величина погрешности определения (вычисления) площади (Р ± ΔР), м²	500 ± 8,00
3.	Формула, примененная для вычисления предельной погрешности определения площади земельного участка, с подставленными значениями и итоговые (вычисленные) значения	3,5*0,1*√(500) = 8
4.	Площадь земельного участка согласно сведениям Единого государственного реестра недвижимости (Ркад), м²	500,00
5.	Оценка расхождения Р и Ркад (Р - Ркад), м²	0
6.	Предельный минимальный и максимальный размеры земельного участка (Рмин и Рмакс), м²	Рмин = 300 Рмакс = —
7.	Вид (виды) разрешенного использования	Для садоводства
7.1.	Дополнительные сведения об использовании земельного участка	—
8.	Кадастровый или иной государственный учетный номер (инвентарный) здания, сооружения, объекта незавершенного строительства, расположенного на земельном участке	—
9.	Сведения о земельных участках (землях общего пользования, территории общего пользования), посредством которых обеспечивается доступ	23:42:0708005:4975

1	2	3
10.	Иные сведения	Установление границ производилось на основании сведений, содержащихся на чертеже садово-огороднического товарищества «с/т «Лотос»» с учетом фактической ситуации на местности. В результате уточнения описания местоположения границ ЗУ 23:42:0708005:585, площадь данного ЗУ не изменилась по сравнению со сведениями о площади, содержащимися в ЕГРН. Доступ к ЗУ обеспечивается посредством ЗУ с КН 23:42:0708005:4975, который является ЗУ общего назначения на территории ведения гражданами садоводства для собственных нужд.

4. Пояснения к сведениям об уточняемом земельном участке с кадастровым номером 23:42:0708005:585 :

1.	—

1. Сведения о характерных точках границ уточняемого земельного участка с кадастровым номером 23:42:0708005:584 :

Система координат МСК-23, зона 1 (23) Зона № 1

Обозначение характерных точек границ	Координаты, м				Метод определения координат	Формулы, примененные для расчета средней квадратической погрешности определения координат характерных точек границ (Mt), с подставленными в такие формулы значениями и итоговые (вычисленные) значения Mt, м	Описание закрепления точки
	содержатся в Едином государственном реестре недвижимости		определены в результате выполнения комплексных кадастровых работ				
	X	Y	X	Y			
1	2	3	4	5	6	7	8
н4234У	—	—	657 248,19	1 324 598,69	Метод спутниковых геодезических измерений (определений)	√(0,1^2 + 0,1^2) = 0,10	—
н4024У	—	—	657 248,52	1 324 623,69			
н4025У	—	—	657 228,53	1 324 623,98			
н4385У	—	—	657 228,20	1 324 598,98			
н4234У	—	—	657 248,19	1 324 598,69			

2. Сведения о частях границ уточняемого земельного участка с кадастровым номером 23:42:0708005:584 :

Обозначение части границ		Горизонтальное проложение (S), м	Описание прохождения части границ	Сведения о согласовании местоположения границ (согласовано/спорное)
от т.	до т.			
1	2	3	4	5

1	2	3	4	5
н4234У	н4024У	25,00	—	согласовано
н4024У	н4025У	19,99		
н4025У	н4385У	25,00		
н4385У	н4234У	19,99		

3. Сведения о характеристиках уточняемого земельного участка с кадастровым номером 23:42:0708005:584 :

№ п/п	Наименование характеристики земельного участка	Значение характеристики
1	2	3
1.	Адрес земельного участка	—
1.1.	Сведения о местоположении земельного участка (при отсутствии адреса) в структурированном в соответствии с федеральной информационной адресной системой виде	Российская Федерация, Краснодарский край, Ейский р-н, Ейск г, Лотос снт, д 746
1.2.	Дополнительные сведения о местоположении земельного участка	—
2.	Площадь земельного участка ± величина погрешности определения (вычисления) площади (Р ± ΔР), м²	500 ± 8,00
3.	Формула, примененная для вычисления предельной погрешности определения площади земельного участка, с подставленными значениями и итоговые (вычисленные) значения	3,5*0,1*√(500) = 8
4.	Площадь земельного участка согласно сведениям Единого государственного реестра недвижимости (Ркад), м²	500,00
5.	Оценка расхождения Р и Ркад (Р - Ркад), м²	0
6.	Предельный минимальный и максимальный размеры земельного участка (Рмин и Рмакс), м²	Рмин = 300 Рмакс = —
7.	Вид (виды) разрешенного использования	Для садоводства
7.1.	Дополнительные сведения об использовании земельного участка	—
8.	Кадастровый или иной государственный учетный номер (инвентарный) здания, сооружения, объекта незавершенного строительства, расположенного на земельном участке	—
9.	Сведения о земельных участках (землях общего пользования, территории общего пользования), посредством которых обеспечивается доступ	23:42:0708005:4975

1	2	3
10.	Иные сведения	Установление границ производилось на основании сведений, содержащихся на чертеже садово-огороднического товарищества «с/т «Лотос»» с учетом фактической ситуации на местности. В результате уточнения описания местоположения границ ЗУ 23:42:0708005:584, площадь данного ЗУ не изменилась по сравнению со сведениями о площади, содержащимися в ЕГРН. Доступ к ЗУ обеспечивается посредством ЗУ с КН 23:42:0708005:4975, который является ЗУ общего назначения на территории ведения гражданами садоводства для собственных нужд.

4. Пояснения к сведениям об уточняемом земельном участке с кадастровым номером 23:42:0708005:584 :

1.	—

1. Сведения о характерных точках границ уточняемого земельного участка с кадастровым номером 23:42:0708005:582 :

Система координат МСК-23, зона 1 (23) Зона № 1

Обозначение характерных точек границ	Координаты, м				Метод определения координат	Формулы, примененные для расчета средней квадратической погрешности определения координат характерных точек границ (Mt), с подставленными в такие формулы значениями и итоговые (вычисленные) значения Mt, м	Описание закрепления точки
	содержатся в Едином государственном реестре недвижимости		определены в результате выполнения комплексных кадастровых работ				
	X	Y	X	Y			
1	2	3	4	5	6	7	8
н4004У	—	—	657 288,77	1 324 627,96	Метод спутниковых геодезических измерений (определений)	√(0,1^2 + 0,1^2) = 0,10	—
н4247У	—	—	657 289,09	1 324 652,95			
н4295У	—	—	657 269,10	1 324 653,22			
н4003У	—	—	657 268,77	1 324 628,22			
н4004У	—	—	657 288,77	1 324 627,96			

2. Сведения о частях границ уточняемого земельного участка с кадастровым номером 23:42:0708005:582 :

Обозначение части границ		Горизонтальное проложение (S), м	Описание прохождения части границ	Сведения о согласовании местоположения границ (согласовано/спорное)
от т.	до т.			
1	2	3	4	5

1	2	3	4	5
н4004У	н4247У	24,99	—	согласовано
н4247У	н4295У	19,99		
н4295У	н4003У	25,00		
н4003У	н4004У	20,00		

3. Сведения о характеристиках уточняемого земельного участка с кадастровым номером 23:42:0708005:582 :

№ п/п	Наименование характеристики земельного участка	Значение характеристики
1	2	3
1.	Адрес земельного участка	—
1.1.	Сведения о местоположении земельного участка (при отсутствии адреса) в структурированном в соответствии с федеральной информационной адресной системой виде	Российская Федерация, Краснодарский край, Ейский р-н, Ейск г, Лотос снт, уч 741
1.2.	Дополнительные сведения о местоположении земельного участка	—
2.	Площадь земельного участка ± величина погрешности определения (вычисления) площади (Р ± ΔР), м²	500 ± 8,00
3.	Формула, примененная для вычисления предельной погрешности определения площади земельного участка, с подставленными значениями и итоговые (вычисленные) значения	3,5*0,1*√(500) = 8
4.	Площадь земельного участка согласно сведениям Единого государственного реестра недвижимости (Ркад), м²	500,00
5.	Оценка расхождения Р и Ркад (Р - Ркад), м²	0
6.	Предельный минимальный и максимальный размеры земельного участка (Рмин и Рмакс), м²	Рмин = 300 Рмакс = —
7.	Вид (виды) разрешенного использования	для садоводства
7.1.	Дополнительные сведения об использовании земельного участка	—
8.	Кадастровый или иной государственный учетный номер (инвентарный) здания, сооружения, объекта незавершенного строительства, расположенного на земельном участке	—
9.	Сведения о земельных участках (землях общего пользования, территории общего пользования), посредством которых обеспечивается доступ	23:42:0708005:4975

1	2	3
10.	Иные сведения	Установление границ производилось на основании сведений, содержащихся на чертеже садово-огороднического товарищества «с/т «Лотос»» с учетом фактической ситуации на местности. В результате уточнения описания местоположения границ ЗУ 23:42:0708005:582, площадь данного ЗУ не изменилась по сравнению со сведениями о площади, содержащимися в ЕГРН. Доступ к ЗУ обеспечивается посредством ЗУ с КН 23:42:0708005:4975, который является ЗУ общего назначения на территории ведения гражданами садоводства для собственных нужд.

4. Пояснения к сведениям об уточняемом земельном участке с кадастровым номером 23:42:0708005:582 :

1.	—

1. Сведения о характерных точках границ уточняемого земельного участка с кадастровым номером 23:42:0708005:576 :

Система координат МСК-23, зона 1 (23) Зона № 1

Обозначение характерных точек границ	Координаты, м				Метод определения координат	Формулы, примененные для расчета средней квадратической погрешности определения координат характерных точек границ (Mt), с подставленными в такие формулы значениями и итоговые (вычисленные) значения Mt, м	Описание закрепления точки
	содержатся в Едином государственном реестре недвижимости		определены в результате выполнения комплексных кадастровых работ				
	X	Y	X	Y			
1	2	3	4	5	6	7	8
н4088У	—	—	657 368,75	1 324 626,90	Метод спутниковых геодезических измерений (определений)	√(0,1^2 + 0,1^2) = 0,10	—
н4072У	—	—	657 369,08	1 324 651,89			
н4155У	—	—	657 349,08	1 324 652,15			
н3947У	—	—	657 348,76	1 324 627,18			
н4088У	—	—	657 368,75	1 324 626,90			

2. Сведения о частях границ уточняемого земельного участка с кадастровым номером 23:42:0708005:576 :

Обозначение части границ		Горизонтальное проложение (S), м	Описание прохождения части границ	Сведения о согласовании местоположения границ (согласовано/спорное)
от т.	до т.			
1	2	3	4	5

1	2	3	4	5
н4088У	н4072У	24,99	—	согласовано
н4072У	н4155У	20,00		
н4155У	н3947У	24,97		
н3947У	н4088У	19,99		

3. Сведения о характеристиках уточняемого земельного участка с кадастровым номером 23:42:0708005:576 :

№ п/п	Наименование характеристики земельного участка	Значение характеристики
1	2	3
1.	Адрес земельного участка	—
1.1.	Сведения о местоположении земельного участка (при отсутствии адреса) в структурированном в соответствии с федеральной информационной адресной системой виде	Российская Федерация, Краснодарский край, Ейский р-н, Ейск г, Лотос снт, д 733
1.2.	Дополнительные сведения о местоположении земельного участка	—
2.	Площадь земельного участка ± величина погрешности определения (вычисления) площади (Р ± ΔР), м²	500 ± 8,00
3.	Формула, примененная для вычисления предельной погрешности определения площади земельного участка, с подставленными значениями и итоговые (вычисленные) значения	3,5*0,1*√(500) = 8
4.	Площадь земельного участка согласно сведениям Единого государственного реестра недвижимости (Ркад), м²	500,00
5.	Оценка расхождения Р и Ркад (Р - Ркад), м²	0
6.	Предельный минимальный и максимальный размеры земельного участка (Рмин и Рмакс), м²	Рмин = 300 Рмакс = —
7.	Вид (виды) разрешенного использования	Для садоводства
7.1.	Дополнительные сведения об использовании земельного участка	—
8.	Кадастровый или иной государственный учетный номер (инвентарный) здания, сооружения, объекта незавершенного строительства, расположенного на земельном участке	—
9.	Сведения о земельных участках (землях общего пользования, территории общего пользования), посредством которых обеспечивается доступ	23:42:0708005:4975

1	2	3
10.	Иные сведения	Установление границ производилось на основании сведений, содержащихся на чертеже садово-огороднического товарищества «с/т «Лотос»» с учетом фактической ситуации на местности. В результате уточнения описания местоположения границ ЗУ 23:42:0708005:576, площадь данного ЗУ не изменилась по сравнению со сведениями о площади, содержащимися в ЕГРН. Доступ к ЗУ обеспечивается посредством ЗУ с КН 23:42:0708005:4975, который является ЗУ общего назначения на территории ведения гражданами садоводства для собственных нужд.

4. Пояснения к сведениям об уточняемом земельном участке с кадастровым номером 23:42:0708005:576 :

1.	—

1. Сведения о характерных точках границ уточняемого земельного участка с кадастровым номером 23:42:0708005:574 :

Система координат МСК-23, зона 1 (23) Зона № 1

Обозначение характерных точек границ	Координаты, м				Метод определения координат	Формулы, примененные для расчета средней квадратической погрешности определения координат характерных точек границ (Mt), с подставленными в такие формулы значениями и итоговые (вычисленные) значения Mt, м	Описание закрепления точки
	содержатся в Едином государственном реестре недвижимости		определены в результате выполнения комплексных кадастровых работ				
	X	Y	X	Y			
1	2	3	4	5	6	7	8
н4468У	—	—	657 388,75	1 324 626,64	Метод спутниковых геодезических измерений (определений)	√(0,1^2 + 0,1^2) = 0,10	—
н4280У	—	—	657 389,07	1 324 651,63			
н4072У	—	—	657 369,08	1 324 651,89			
н4088У	—	—	657 368,75	1 324 626,90			
н4468У	—	—	657 388,75	1 324 626,64			

2. Сведения о частях границ уточняемого земельного участка с кадастровым номером 23:42:0708005:574 :

Обозначение части границ		Горизонтальное проложение (S), м	Описание прохождения части границ	Сведения о согласовании местоположения границ (согласовано/спорное)
от т.	до т.			
1	2	3	4	5

1	2	3	4	5
н4468У	н4280У	24,99	—	согласовано
н4280У	н4072У	19,99		
н4072У	н4088У	24,99		
н4088У	н4468У	20,00		

3. Сведения о характеристиках уточняемого земельного участка с кадастровым номером 23:42:0708005:574 :

№ п/п	Наименование характеристики земельного участка	Значение характеристики
1	2	3
1.	Адрес земельного участка	—
1.1.	Сведения о местоположении земельного участка (при отсутствии адреса) в структурированном в соответствии с федеральной информационной адресной системой виде	Российская Федерация, Краснодарский край, Ейский р-н, Ейск г, Лотос снт, д 731
1.2.	Дополнительные сведения о местоположении земельного участка	—
2.	Площадь земельного участка ± величина погрешности определения (вычисления) площади (Р ± ΔР), м²	500 ± 8,00
3.	Формула, примененная для вычисления предельной погрешности определения площади земельного участка, с подставленными значениями и итоговые (вычисленные) значения	3,5*0,1*√(500) = 8
4.	Площадь земельного участка согласно сведениям Единого государственного реестра недвижимости (Ркад), м²	500,00
5.	Оценка расхождения Р и Ркад (Р - Ркад), м²	0
6.	Предельный минимальный и максимальный размеры земельного участка (Рмин и Рмакс), м²	Рмин = 300 Рмакс = —
7.	Вид (виды) разрешенного использования	Для садоводства
7.1.	Дополнительные сведения об использовании земельного участка	—
8.	Кадастровый или иной государственный учетный номер (инвентарный) здания, сооружения, объекта незавершенного строительства, расположенного на земельном участке	—
9.	Сведения о земельных участках (землях общего пользования, территории общего пользования), посредством которых обеспечивается доступ	23:42:0708005:4975

1	2	3
10.	Иные сведения	Установление границ производилось на основании сведений, содержащихся на чертеже садово-огороднического товарищества «с/т «Лотос»» с учетом фактической ситуации на местности. В результате уточнения описания местоположения границ ЗУ 23:42:0708005:574, площадь данного ЗУ не изменилась по сравнению со сведениями о площади, содержащимися в ЕГРН. Доступ к ЗУ обеспечивается посредством ЗУ с КН 23:42:0708005:4975, который является ЗУ общего назначения на территории ведения гражданами садоводства для собственных нужд.

4. Пояснения к сведениям об уточняемом земельном участке с кадастровым номером 23:42:0708005:574 :

1.	—

1. Сведения о характерных точках границ уточняемого земельного участка с кадастровым номером 23:42:0708005:572 :

Система координат МСК-23, зона 1 (23) Зона № 1

Обозначение характерных точек границ	Координаты, м				Метод определения координат	Формулы, примененные для расчета средней квадратической погрешности определения координат характерных точек границ (Mt), с подставленными в такие формулы значениями и итоговые (вычисленные) значения Mt, м	Описание закрепления точки
	содержатся в Едином государственном реестре недвижимости		определены в результате выполнения комплексных кадастровых работ				
	X	Y	X	Y			
1	2	3	4	5	6	7	8
н4440У	—	—	657 408,75	1 324 626,38	Метод спутниковых геодезических измерений (определений)	√(0,1^2 + 0,1^2) = 0,10	—
н4449У	—	—	657 409,07	1 324 651,37			
н4280У	—	—	657 389,07	1 324 651,63			
н4468У	—	—	657 388,75	1 324 626,64			
н4440У	—	—	657 408,75	1 324 626,38			

2. Сведения о частях границ уточняемого земельного участка с кадастровым номером 23:42:0708005:572 :

Обозначение части границ		Горизонтальное проложение (S), м	Описание прохождения части границ	Сведения о согласовании местоположения границ (согласовано/спорное)
от т.	до т.			
1	2	3	4	5

1	2	3	4	5
н4440У	н4449У	24,99	—	согласовано
н4449У	н4280У	20,00		
н4280У	н4468У	24,99		
н4468У	н4440У	20,00		

3. Сведения о характеристиках уточняемого земельного участка с кадастровым номером 23:42:0708005:572 :

№ п/п	Наименование характеристики земельного участка	Значение характеристики
1	2	3
1.	Адрес земельного участка	—
1.1.	Сведения о местоположении земельного участка (при отсутствии адреса) в структурированном в соответствии с федеральной информационной адресной системой виде	Российская Федерация, Краснодарский край, Ейский р-н, Ейск г, Лотос снт, д 729
1.2.	Дополнительные сведения о местоположении земельного участка	—
2.	Площадь земельного участка ± величина погрешности определения (вычисления) площади (Р ± ΔР), м²	500 ± 8,00
3.	Формула, примененная для вычисления предельной погрешности определения площади земельного участка, с подставленными значениями и итоговые (вычисленные) значения	3,5*0,1*√(500) = 8
4.	Площадь земельного участка согласно сведениям Единого государственного реестра недвижимости (Ркад), м²	500,00
5.	Оценка расхождения Р и Ркад (Р - Ркад), м²	0
6.	Предельный минимальный и максимальный размеры земельного участка (Рмин и Рмакс), м²	Рмин = 300 Рмакс = —
7.	Вид (виды) разрешенного использования	Для садоводства
7.1.	Дополнительные сведения об использовании земельного участка	—
8.	Кадастровый или иной государственный учетный номер (инвентарный) здания, сооружения, объекта незавершенного строительства, расположенного на земельном участке	—
9.	Сведения о земельных участках (землях общего пользования, территории общего пользования), посредством которых обеспечивается доступ	23:42:0708005:4975

1	2	3
10.	Иные сведения	Установление границ производилось на основании сведений, содержащихся на чертеже садово-огороднического товарищества «с/т «Лотос»» с учетом фактической ситуации на местности. В результате уточнения описания местоположения границ ЗУ 23:42:0708005:572, площадь данного ЗУ не изменилась по сравнению со сведениями о площади, содержащимися в ЕГРН. Доступ к ЗУ обеспечивается посредством ЗУ с КН 23:42:0708005:4975, который является ЗУ общего назначения на территории ведения гражданами садоводства для собственных нужд.

4. Пояснения к сведениям об уточняемом земельном участке с кадастровым номером 23:42:0708005:572 :

1.	—

1. Сведения о характерных точках границ уточняемого земельного участка с кадастровым номером 23:42:0708005:570 :

Система координат МСК-23, зона 1 (23) Зона № 1

Обозначение характерных точек границ	Координаты, м				Метод определения координат	Формулы, примененные для расчета средней квадратической погрешности определения координат характерных точек границ (Mt), с подставленными в такие формулы значениями и итоговые (вычисленные) значения Mt, м	Описание закрепления точки
	содержатся в Едином государственном реестре недвижимости		определены в результате выполнения комплексных кадастровых работ				
	X	Y	X	Y			
1	2	3	4	5	6	7	8
н3951У	—	—	657 428,75	1 324 626,12	Метод спутниковых геодезических измерений (определений)	√(0,1^2 + 0,1^2) = 0,10	—
н4315У	—	—	657 429,07	1 324 651,12			
н4449У	—	—	657 409,07	1 324 651,37			
н4440У	—	—	657 408,75	1 324 626,38			
н3951У	—	—	657 428,75	1 324 626,12			

2. Сведения о частях границ уточняемого земельного участка с кадастровым номером 23:42:0708005:570 :

Обозначение части границ		Горизонтальное проложение (S), м	Описание прохождения части границ	Сведения о согласовании местоположения границ (согласовано/спорное)
от т.	до т.			
1	2	3	4	5

1	2	3	4	5
н3951У	н4315У	25,00	—	согласовано
н4315У	н4449У	20,00		
н4449У	н4440У	24,99		
н4440У	н3951У	20,00		

3. Сведения о характеристиках уточняемого земельного участка с кадастровым номером 23:42:0708005:570 :

№ п/п	Наименование характеристики земельного участка	Значение характеристики
1	2	3
1.	Адрес земельного участка	—
1.1.	Сведения о местоположении земельного участка (при отсутствии адреса) в структурированном в соответствии с федеральной информационной адресной системой виде	Российская Федерация, Краснодарский край, Ейский р-н, Ейск г, Лотос снт, д 727
1.2.	Дополнительные сведения о местоположении земельного участка	—
2.	Площадь земельного участка ± величина погрешности определения (вычисления) площади (Р ± ΔР), м²	500 ± 8,00
3.	Формула, примененная для вычисления предельной погрешности определения площади земельного участка, с подставленными значениями и итоговые (вычисленные) значения	3,5*0,1*√(500) = 8
4.	Площадь земельного участка согласно сведениям Единого государственного реестра недвижимости (Ркад), м²	500,00
5.	Оценка расхождения Р и Ркад (Р - Ркад), м²	0
6.	Предельный минимальный и максимальный размеры земельного участка (Рмин и Рмакс), м²	Рмин = 300 Рмакс = —
7.	Вид (виды) разрешенного использования	Для садоводства
7.1.	Дополнительные сведения об использовании земельного участка	—
8.	Кадастровый или иной государственный учетный номер (инвентарный) здания, сооружения, объекта незавершенного строительства, расположенного на земельном участке	—
9.	Сведения о земельных участках (землях общего пользования, территории общего пользования), посредством которых обеспечивается доступ	23:42:0708005:4975

1	2	3
10.	Иные сведения	Установление границ производилось на основании сведений, содержащихся на чертеже садово-огороднического товарищества «с/т «Лотос»» с учетом фактической ситуации на местности. В результате уточнения описания местоположения границ ЗУ 23:42:0708005:570, площадь данного ЗУ не изменилась по сравнению со сведениями о площади, содержащимися в ЕГРН. Доступ к ЗУ обеспечивается посредством ЗУ с КН 23:42:0708005:4975, который является ЗУ общего назначения на территории ведения гражданами садоводства для собственных нужд.

4. Пояснения к сведениям об уточняемом земельном участке с кадастровым номером 23:42:0708005:570 :

1.	—

1. Сведения о характерных точках границ уточняемого земельного участка с кадастровым номером 23:42:0708005:529 :

Система координат МСК-23, зона 1 (23) Зона № 1

Обозначение характерных точек границ	Координаты, м				Метод определения координат	Формулы, примененные для расчета средней квадратической погрешности определения координат характерных точек границ (Mt), с подставленными в такие формулы значениями и итоговые (вычисленные) значения Mt, м	Описание закрепления точки
	содержатся в Едином государственном реестре недвижимости		определены в результате выполнения комплексных кадастровых работ				
	X	Y	X	Y			
1	2	3	4	5	6	7	8
н3921У	—	—	656 949,30	1 324 686,76	Метод спутниковых геодезических измерений (определений)	√(0,1^2 + 0,1^2) = 0,10	—
н4291У	—	—	656 949,62	1 324 711,75			
н4260У	—	—	656 929,63	1 324 712,01			
н3920У	—	—	656 929,30	1 324 687,02			
н3921У	—	—	656 949,30	1 324 686,76			

2. Сведения о частях границ уточняемого земельного участка с кадастровым номером 23:42:0708005:529 :

Обозначение части границ		Горизонтальное проложение (S), м	Описание прохождения части границ	Сведения о согласовании местоположения границ (согласовано/спорное)
от т.	до т.			
1	2	3	4	5

1	2	3	4	5
н3921У	н4291У	24,99	—	согласовано
н4291У	н4260У	19,99		
н4260У	н3920У	24,99		
н3920У	н3921У	20,00		

3. Сведения о характеристиках уточняемого земельного участка с кадастровым номером 23:42:0708005:529 :

№ п/п	Наименование характеристики земельного участка	Значение характеристики
1	2	3
1.	Адрес земельного участка	—
1.1.	Сведения о местоположении земельного участка (при отсутствии адреса) в структурированном в соответствии с федеральной информационной адресной системой виде	Российская Федерация, Краснодарский край, Ейский р-н, Ейск г, Лотос снт, д 655
1.2.	Дополнительные сведения о местоположении земельного участка	—
2.	Площадь земельного участка ± величина погрешности определения (вычисления) площади (Р ± ΔР), м²	500 ± 8,00
3.	Формула, примененная для вычисления предельной погрешности определения площади земельного участка, с подставленными значениями и итоговые (вычисленные) значения	3,5*0,1*√(500) = 8
4.	Площадь земельного участка согласно сведениям Единого государственного реестра недвижимости (Ркад), м²	500,00
5.	Оценка расхождения Р и Ркад (Р - Ркад), м²	0
6.	Предельный минимальный и максимальный размеры земельного участка (Рмин и Рмакс), м²	Рмин = 300 Рмакс = —
7.	Вид (виды) разрешенного использования	Для садоводства
7.1.	Дополнительные сведения об использовании земельного участка	—
8.	Кадастровый или иной государственный учетный номер (инвентарный) здания, сооружения, объекта незавершенного строительства, расположенного на земельном участке	—
9.	Сведения о земельных участках (землях общего пользования, территории общего пользования), посредством которых обеспечивается доступ	23:42:0708005:4975

1	2	3
10.	Иные сведения	Установление границ производилось на основании сведений, содержащихся на чертеже садово-огороднического товарищества «с/т «Лотос»» с учетом фактической ситуации на местности. В результате уточнения описания местоположения границ ЗУ 23:42:0708005:529, площадь данного ЗУ не изменилась по сравнению со сведениями о площади, содержащимися в ЕГРН. Доступ к ЗУ обеспечивается посредством ЗУ с КН 23:42:0708005:4975, который является ЗУ общего назначения на территории ведения гражданами садоводства для собственных нужд.

4. Пояснения к сведениям об уточняемом земельном участке с кадастровым номером 23:42:0708005:529 :

1.	—

1. Сведения о характерных точках границ уточняемого земельного участка с кадастровым номером 23:42:0708005:528 :

Система координат МСК-23, зона 1 (23) Зона № 1

Обозначение характерных точек границ	Координаты, м				Метод определения координат	Формулы, примененные для расчета средней квадратической погрешности определения координат характерных точек границ (Mt), с подставленными в такие формулы значениями и итоговые (вычисленные) значения Mt, м	Описание закрепления точки
	содержатся в Едином государственном реестре недвижимости		определены в результате выполнения комплексных кадастровых работ				
	X	Y	X	Y			
1	2	3	4	5	6	7	8
н4322У	—	—	656 969,17	1 324 657,20	Метод спутниковых геодезических измерений (определений)	√(0,1^2 + 0,1^2) = 0,10	—
н3978У	—	—	656 969,50	1 324 682,20			
н3979У	—	—	656 949,50	1 324 682,46			
н4303У	—	—	656 949,17	1 324 657,46			
н4322У	—	—	656 969,17	1 324 657,20			

2. Сведения о частях границ уточняемого земельного участка с кадастровым номером 23:42:0708005:528 :

Обозначение части границ		Горизонтальное проложение (S), м	Описание прохождения части границ	Сведения о согласовании местоположения границ (согласовано/спорное)
от т.	до т.			
1	2	3	4	5

1	2	3	4	5
н4322У	н3978У	25,00	—	согласовано
н3978У	н3979У	20,00		
н3979У	н4303У	25,00		
н4303У	н4322У	20,00		

3. Сведения о характеристиках уточняемого земельного участка с кадастровым номером 23:42:0708005:528 :

№ п/п	Наименование характеристики земельного участка	Значение характеристики
1	2	3
1.	Адрес земельного участка	—
1.1.	Сведения о местоположении земельного участка (при отсутствии адреса) в структурированном в соответствии с федеральной информационной адресной системой виде	Российская Федерация, Краснодарский край, Ейский р-н, Ейск г, Лотос снт, д 654
1.2.	Дополнительные сведения о местоположении земельного участка	—
2.	Площадь земельного участка ± величина погрешности определения (вычисления) площади (Р ± ΔР), м²	500 ± 8,00
3.	Формула, примененная для вычисления предельной погрешности определения площади земельного участка, с подставленными значениями и итоговые (вычисленные) значения	3,5*0,1*√(500) = 8
4.	Площадь земельного участка согласно сведениям Единого государственного реестра недвижимости (Ркад), м²	500,00
5.	Оценка расхождения Р и Ркад (Р - Ркад), м²	0
6.	Предельный минимальный и максимальный размеры земельного участка (Рмин и Рмакс), м²	Рмин = 300 Рмакс = —
7.	Вид (виды) разрешенного использования	Для садоводства
7.1.	Дополнительные сведения об использовании земельного участка	—
8.	Кадастровый или иной государственный учетный номер (инвентарный) здания, сооружения, объекта незавершенного строительства, расположенного на земельном участке	—
9.	Сведения о земельных участках (землях общего пользования, территории общего пользования), посредством которых обеспечивается доступ	23:42:0708005:4975

1	2	3
10.	Иные сведения	Установление границ производилось на основании сведений, содержащихся на чертеже садово-огороднического товарищества «с/т «Лотос»» с учетом фактической ситуации на местности. В результате уточнения описания местоположения границ ЗУ 23:42:0708005:528, площадь данного ЗУ не изменилась по сравнению со сведениями о площади, содержащимися в ЕГРН. Доступ к ЗУ обеспечивается посредством ЗУ с КН 23:42:0708005:4975, который является ЗУ общего назначения на территории ведения гражданами садоводства для собственных нужд.

4. Пояснения к сведениям об уточняемом земельном участке с кадастровым номером 23:42:0708005:528 :

1.	—

1. Сведения о характерных точках границ уточняемого земельного участка с кадастровым номером 23:42:0708005:527 :

Система координат МСК-23, зона 1 (23) Зона № 1

Обозначение характерных точек границ	Координаты, м				Метод определения координат	Формулы, примененные для расчета средней квадратической погрешности определения координат характерных точек границ (Mt), с подставленными в такие формулы значениями и итоговые (вычисленные) значения Mt, м	Описание закрепления точки
	содержатся в Едином государственном реестре недвижимости		определены в результате выполнения комплексных кадастровых работ				
	X	Y	X	Y			
1	2	3	4	5	6	7	8
н3922У	—	—	656 969,30	1 324 686,50	Метод спутниковых геодезических измерений (определений)	√(0,1^2 + 0,1^2) = 0,10	—
н4166У	—	—	656 969,62	1 324 711,49			
н4291У	—	—	656 949,62	1 324 711,75			
н3921У	—	—	656 949,30	1 324 686,76			
н3922У	—	—	656 969,30	1 324 686,50			

2. Сведения о частях границ уточняемого земельного участка с кадастровым номером 23:42:0708005:527 :

Обозначение части границ		Горизонтальное проложение (S), м	Описание прохождения части границ	Сведения о согласовании местоположения границ (согласовано/спорное)
от т.	до т.			
1	2	3	4	5

1	2	3	4	5
н3922У	н4166У	24,99	—	согласовано
н4166У	н4291У	20,00		
н4291У	н3921У	24,99		
н3921У	н3922У	20,00		

3. Сведения о характеристиках уточняемого земельного участка с кадастровым номером 23:42:0708005:527 :

№ п/п	Наименование характеристики земельного участка	Значение характеристики
1	2	3
1.	Адрес земельного участка	—
1.1.	Сведения о местоположении земельного участка (при отсутствии адреса) в структурированном в соответствии с федеральной информационной адресной системой виде	Российская Федерация, Краснодарский край, Ейский р-н, Ейск г, Лотос снт, д 653
1.2.	Дополнительные сведения о местоположении земельного участка	—
2.	Площадь земельного участка ± величина погрешности определения (вычисления) площади (Р ± ΔР), м²	500 ± 8,00
3.	Формула, примененная для вычисления предельной погрешности определения площади земельного участка, с подставленными значениями и итоговые (вычисленные) значения	3,5*0,1*√(500) = 8
4.	Площадь земельного участка согласно сведениям Единого государственного реестра недвижимости (Ркад), м²	500,00
5.	Оценка расхождения Р и Ркад (Р - Ркад), м²	0
6.	Предельный минимальный и максимальный размеры земельного участка (Рмин и Рмакс), м²	Рмин = 300 Рмакс = —
7.	Вид (виды) разрешенного использования	Для садоводства
7.1.	Дополнительные сведения об использовании земельного участка	—
8.	Кадастровый или иной государственный учетный номер (инвентарный) здания, сооружения, объекта незавершенного строительства, расположенного на земельном участке	—
9.	Сведения о земельных участках (землях общего пользования, территории общего пользования), посредством которых обеспечивается доступ	23:42:0708005:4975

1	2	3
10.	Иные сведения	Установление границ производилось на основании сведений, содержащихся на чертеже садово-огороднического товарищества «с/т «Лотос»» с учетом фактической ситуации на местности. В результате уточнения описания местоположения границ ЗУ 23:42:0708005:527, площадь данного ЗУ не изменилась по сравнению со сведениями о площади, содержащимися в ЕГРН. Доступ к ЗУ обеспечивается посредством ЗУ с КН 23:42:0708005:4975, который является ЗУ общего назначения на территории ведения гражданами садоводства для собственных нужд.

4. Пояснения к сведениям об уточняемом земельном участке с кадастровым номером 23:42:0708005:527 :

1.	—

1. Сведения о характерных точках границ уточняемого земельного участка с кадастровым номером 23:42:0708005:526 :

Система координат МСК-23, зона 1 (23) Зона № 1

Обозначение характерных точек границ	Координаты, м				Метод определения координат	Формулы, примененные для расчета средней квадратической погрешности определения координат характерных точек границ (Mt), с подставленными в такие формулы значениями и итоговые (вычисленные) значения Mt, м	Описание закрепления точки
	содержатся в Едином государственном реестре недвижимости		определены в результате выполнения комплексных кадастровых работ				
	X	Y	X	Y			
1	2	3	4	5	6	7	8
н4388У	—	—	656 989,17	1 324 656,95	Метод спутниковых геодезических измерений (определений)	√(0,1^2 + 0,1^2) = 0,10	—
н3977У	—	—	656 989,50	1 324 681,95			
н3978У	—	—	656 969,50	1 324 682,20			
н4322У	—	—	656 969,17	1 324 657,20			
н4388У	—	—	656 989,17	1 324 656,95			

2. Сведения о частях границ уточняемого земельного участка с кадастровым номером 23:42:0708005:526 :

Обозначение части границ		Горизонтальное проложение (S), м	Описание прохождения части границ	Сведения о согласовании местоположения границ (согласовано/спорное)
от т.	до т.			
1	2	3	4	5

1	2	3	4	5
н4388У	н3977У	25,00	—	согласовано
н3977У	н3978У	20,00		
н3978У	н4322У	25,00		
н4322У	н4388У	20,00		

3. Сведения о характеристиках уточняемого земельного участка с кадастровым номером 23:42:0708005:526 :

№ п/п	Наименование характеристики земельного участка	Значение характеристики
1	2	3
1.	Адрес земельного участка	—
1.1.	Сведения о местоположении земельного участка (при отсутствии адреса) в структурированном в соответствии с федеральной информационной адресной системой виде	Российская Федерация, Краснодарский край, Ейский р-н, Ейск г, Лотос снт, д 652
1.2.	Дополнительные сведения о местоположении земельного участка	—
2.	Площадь земельного участка ± величина погрешности определения (вычисления) площади (Р ± ΔР), м²	500 ± 8,00
3.	Формула, примененная для вычисления предельной погрешности определения площади земельного участка, с подставленными значениями и итоговые (вычисленные) значения	3,5*0,1*√(500) = 8
4.	Площадь земельного участка согласно сведениям Единого государственного реестра недвижимости (Ркад), м²	500,00
5.	Оценка расхождения Р и Ркад (Р - Ркад), м²	0
6.	Предельный минимальный и максимальный размеры земельного участка (Рмин и Рмакс), м²	Рмин = 300 Рмакс = —
7.	Вид (виды) разрешенного использования	Для садоводства
7.1.	Дополнительные сведения об использовании земельного участка	—
8.	Кадастровый или иной государственный учетный номер (инвентарный) здания, сооружения, объекта незавершенного строительства, расположенного на земельном участке	—
9.	Сведения о земельных участках (землях общего пользования, территории общего пользования), посредством которых обеспечивается доступ	23:42:0708005:4975

1	2	3
10.	Иные сведения	Установление границ производилось на основании сведений, содержащихся на чертеже садово-огороднического товарищества «с/т «Лотос»» с учетом фактической ситуации на местности. В результате уточнения описания местоположения границ ЗУ 23:42:0708005:526, площадь данного ЗУ не изменилась по сравнению со сведениями о площади, содержащимися в ЕГРН. Доступ к ЗУ обеспечивается посредством ЗУ с КН 23:42:0708005:4975, который является ЗУ общего назначения на территории ведения гражданами садоводства для собственных нужд.

4. Пояснения к сведениям об уточняемом земельном участке с кадастровым номером 23:42:0708005:526 :

1.	—

1. Сведения о характерных точках границ уточняемого земельного участка с кадастровым номером 23:42:0708005:525 :

Система координат МСК-23, зона 1 (23) Зона № 1

Обозначение характерных точек границ	Координаты, м				Метод определения координат	Формулы, примененные для расчета средней квадратической погрешности определения координат характерных точек границ (Mt), с подставленными в такие формулы значениями и итоговые (вычисленные) значения Mt, м	Описание закрепления точки
	содержатся в Едином государственном реестре недвижимости		определены в результате выполнения комплексных кадастровых работ				
	X	Y	X	Y			
1	2	3	4	5	6	7	8
н3923У	—	—	656 989,30	1 324 686,24	Метод спутниковых геодезических измерений (определений)	√(0,1^2 + 0,1^2) = 0,10	—
н4170У	—	—	656 989,62	1 324 711,24			
н4166У	—	—	656 969,62	1 324 711,49			
н3922У	—	—	656 969,30	1 324 686,50			
н3923У	—	—	656 989,30	1 324 686,24			

2. Сведения о частях границ уточняемого земельного участка с кадастровым номером 23:42:0708005:525 :

Обозначение части границ		Горизонтальное проложение (S), м	Описание прохождения части границ	Сведения о согласовании местоположения границ (согласовано/спорное)
от т.	до т.			
1	2	3	4	5

1	2	3	4	5
н3923У	н4170У	25,00	—	согласовано
н4170У	н4166У	20,00		
н4166У	н3922У	24,99		
н3922У	н3923У	20,00		

3. Сведения о характеристиках уточняемого земельного участка с кадастровым номером 23:42:0708005:525 :

№ п/п	Наименование характеристики земельного участка	Значение характеристики
1	2	3
1.	Адрес земельного участка	—
1.1.	Сведения о местоположении земельного участка (при отсутствии адреса) в структурированном в соответствии с федеральной информационной адресной системой виде	Российская Федерация, Краснодарский край, Ейский р-н, Ейск г, Лотос снт, д 651
1.2.	Дополнительные сведения о местоположении земельного участка	—
2.	Площадь земельного участка ± величина погрешности определения (вычисления) площади (Р ± ΔР), м²	500 ± 8,00
3.	Формула, примененная для вычисления предельной погрешности определения площади земельного участка, с подставленными значениями и итоговые (вычисленные) значения	3,5*0,1*√(500) = 8
4.	Площадь земельного участка согласно сведениям Единого государственного реестра недвижимости (Ркад), м²	500,00
5.	Оценка расхождения Р и Ркад (Р - Ркад), м²	0
6.	Предельный минимальный и максимальный размеры земельного участка (Рмин и Рмакс), м²	Рмин = 300 Рмакс = —
7.	Вид (виды) разрешенного использования	Для садоводства
7.1.	Дополнительные сведения об использовании земельного участка	—
8.	Кадастровый или иной государственный учетный номер (инвентарный) здания, сооружения, объекта незавершенного строительства, расположенного на земельном участке	—
9.	Сведения о земельных участках (землях общего пользования, территории общего пользования), посредством которых обеспечивается доступ	23:42:0708005:4975

1	2	3
10.	Иные сведения	Установление границ производилось на основании сведений, содержащихся на чертеже садово-огороднического товарищества «с/т «Лотос»» с учетом фактической ситуации на местности. В результате уточнения описания местоположения границ ЗУ 23:42:0708005:525, площадь данного ЗУ не изменилась по сравнению со сведениями о площади, содержащимися в ЕГРН. Доступ к ЗУ обеспечивается посредством ЗУ с КН 23:42:0708005:4975, который является ЗУ общего назначения на территории ведения гражданами садоводства для собственных нужд.

4. Пояснения к сведениям об уточняемом земельном участке с кадастровым номером 23:42:0708005:525 :

1.	—

1. Сведения о характерных точках границ уточняемого земельного участка с кадастровым номером 23:42:0708005:524 :

Система координат МСК-23, зона 1 (23) Зона № 1

Обозначение характерных точек границ	Координаты, м				Метод определения координат	Формулы, примененные для расчета средней квадратической погрешности определения координат характерных точек границ (Mt), с подставленными в такие формулы значениями и итоговые (вычисленные) значения Mt, м	Описание закрепления точки
	содержатся в Едином государственном реестре недвижимости		определены в результате выполнения комплексных кадастровых работ				
	X	Y	X	Y			
1	2	3	4	5	6	7	8
н4227У	—	—	657 009,16	1 324 656,66	Метод спутниковых геодезических измерений (определений)	√(0,1^2 + 0,1^2) = 0,10	—
н3976У	—	—	657 009,49	1 324 681,66			
н3977У	—	—	656 989,50	1 324 681,95			
н4388У	—	—	656 989,17	1 324 656,95			
н4227У	—	—	657 009,16	1 324 656,66			

2. Сведения о частях границ уточняемого земельного участка с кадастровым номером 23:42:0708005:524 :

Обозначение части границ		Горизонтальное проложение (S), м	Описание прохождения части границ	Сведения о согласовании местоположения границ (согласовано/спорное)
от т.	до т.			
1	2	3	4	5

1	2	3	4	5
н4227У	н3976У	25,00	—	согласовано
н3976У	н3977У	19,99		
н3977У	н4388У	25,00		
н4388У	н4227У	19,99		

3. Сведения о характеристиках уточняемого земельного участка с кадастровым номером 23:42:0708005:524 :

№ п/п	Наименование характеристики земельного участка	Значение характеристики
1	2	3
1.	Адрес земельного участка	—
1.1.	Сведения о местоположении земельного участка (при отсутствии адреса) в структурированном в соответствии с федеральной информационной адресной системой виде	Российская Федерация, Краснодарский край, Ейский р-н, Ейск г, Лотос снт, д 650
1.2.	Дополнительные сведения о местоположении земельного участка	—
2.	Площадь земельного участка ± величина погрешности определения (вычисления) площади (Р ± ΔР), м²	500 ± 8,00
3.	Формула, примененная для вычисления предельной погрешности определения площади земельного участка, с подставленными значениями и итоговые (вычисленные) значения	3,5*0,1*√(500) = 8
4.	Площадь земельного участка согласно сведениям Единого государственного реестра недвижимости (Ркад), м²	500,00
5.	Оценка расхождения Р и Ркад (Р - Ркад), м²	0
6.	Предельный минимальный и максимальный размеры земельного участка (Рмин и Рмакс), м²	Рмин = 300 Рмакс = —
7.	Вид (виды) разрешенного использования	Для садоводства
7.1.	Дополнительные сведения об использовании земельного участка	—
8.	Кадастровый или иной государственный учетный номер (инвентарный) здания, сооружения, объекта незавершенного строительства, расположенного на земельном участке	—
9.	Сведения о земельных участках (землях общего пользования, территории общего пользования), посредством которых обеспечивается доступ	23:42:0708005:4975

1	2	3
10.	Иные сведения	Установление границ производилось на основании сведений, содержащихся на чертеже садово-огороднического товарищества «с/т «Лотос»» с учетом фактической ситуации на местности. В результате уточнения описания местоположения границ ЗУ 23:42:0708005:524, площадь данного ЗУ не изменилась по сравнению со сведениями о площади, содержащимися в ЕГРН. Доступ к ЗУ обеспечивается посредством ЗУ с КН 23:42:0708005:4975, который является ЗУ общего назначения на территории ведения гражданами садоводства для собственных нужд.

4. Пояснения к сведениям об уточняемом земельном участке с кадастровым номером 23:42:0708005:524 :

1.	—

1. Сведения о характерных точках границ уточняемого земельного участка с кадастровым номером 23:42:0708005:520 :

Система координат МСК-23, зона 1 (23) Зона № 1

Обозначение характерных точек границ	Координаты, м				Метод определения координат	Формулы, примененные для расчета средней квадратической погрешности определения координат характерных точек границ (Mt), с подставленными в такие формулы значениями и итоговые (вычисленные) значения Mt, м	Описание закрепления точки
	содержатся в Едином государственном реестре недвижимости		определены в результате выполнения комплексных кадастровых работ				
	X	Y	X	Y			
1	2	3	4	5	6	7	8
н3926У	—	—	657 049,28	1 324 685,46	Метод спутниковых геодезических измерений (определений)	√(0,1^2 + 0,1^2) = 0,10	—
н4296У	—	—	657 049,60	1 324 710,43			
н4294У	—	—	657 029,61	1 324 710,70			
н3925У	—	—	657 029,28	1 324 685,70			
н3926У	—	—	657 049,28	1 324 685,46			

2. Сведения о частях границ уточняемого земельного участка с кадастровым номером 23:42:0708005:520 :

Обозначение части границ		Горизонтальное проложение (S), м	Описание прохождения части границ	Сведения о согласовании местоположения границ (согласовано/спорное)
от т.	до т.			
1	2	3	4	5

1	2	3	4	5
н3926У	н4296У	24,97	—	согласовано
н4296У	н4294У	19,99		
н4294У	н3925У	25,00		
н3925У	н3926У	20,00		

3. Сведения о характеристиках уточняемого земельного участка с кадастровым номером 23:42:0708005:520 :

№ п/п	Наименование характеристики земельного участка	Значение характеристики
1	2	3
1.	Адрес земельного участка	—
1.1.	Сведения о местоположении земельного участка (при отсутствии адреса) в структурированном в соответствии с федеральной информационной адресной системой виде	Российская Федерация, Краснодарский край, Ейский р-н, Ейск г, Лотос снт, уч 645
1.2.	Дополнительные сведения о местоположении земельного участка	—
2.	Площадь земельного участка ± величина погрешности определения (вычисления) площади (Р ± ΔР), м²	500 ± 8,00
3.	Формула, примененная для вычисления предельной погрешности определения площади земельного участка, с подставленными значениями и итоговые (вычисленные) значения	3,5*0,1*√(500) = 8
4.	Площадь земельного участка согласно сведениям Единого государственного реестра недвижимости (Ркад), м²	500,00
5.	Оценка расхождения Р и Ркад (Р - Ркад), м²	0
6.	Предельный минимальный и максимальный размеры земельного участка (Рмин и Рмакс), м²	Рмин = 300 Рмакс = —
7.	Вид (виды) разрешенного использования	Земельные участки садоводческих товариществ
7.1.	Дополнительные сведения об использовании земельного участка	—
8.	Кадастровый или иной государственный учетный номер (инвентарный) здания, сооружения, объекта незавершенного строительства, расположенного на земельном участке	—
9.	Сведения о земельных участках (землях общего пользования, территории общего пользования), посредством которых обеспечивается доступ	23:42:0708005:4975

1	2	3
10.	Иные сведения	Установление границ производилось на основании сведений, содержащихся на чертеже садово-огороднического товарищества «с/т «Лотос»» с учетом фактической ситуации на местности. В результате уточнения описания местоположения границ ЗУ 23:42:0708005:520, площадь данного ЗУ не изменилась по сравнению со сведениями о площади, содержащимися в ЕГРН. Доступ к ЗУ обеспечивается посредством ЗУ с КН 23:42:0708005:4975, который является ЗУ общего назначения на территории ведения гражданами садоводства для собственных нужд.

4. Пояснения к сведениям об уточняемом земельном участке с кадастровым номером 23:42:0708005:520 :

1.	—

1. Сведения о характерных точках границ уточняемого земельного участка с кадастровым номером 23:42:0708005:517 :

Система координат МСК-23, зона 1 (23) Зона № 1

Обозначение характерных точек границ	Координаты, м				Метод определения координат	Формулы, примененные для расчета средней квадратической погрешности определения координат характерных точек границ (Mt), с подставленными в такие формулы значениями и итоговые (вычисленные) значения Mt, м	Описание закрепления точки
	содержатся в Едином государственном реестре недвижимости		определены в результате выполнения комплексных кадастровых работ				
	X	Y	X	Y			
1	2	3	4	5	6	7	8
н4461У	—	—	657 109,13	1 324 655,33	Метод спутниковых геодезических измерений (определений)	√(0,1^2 + 0,1^2) = 0,10	—
н3971У	—	—	657 109,46	1 324 680,33			
н3972У	—	—	657 089,46	1 324 680,59			
н4484У	—	—	657 089,13	1 324 655,59			
н4461У	—	—	657 109,13	1 324 655,33			

2. Сведения о частях границ уточняемого земельного участка с кадастровым номером 23:42:0708005:517 :

Обозначение части границ		Горизонтальное проложение (S), м	Описание прохождения части границ	Сведения о согласовании местоположения границ (согласовано/спорное)
от т.	до т.			
1	2	3	4	5

1	2	3	4	5
н4461У	н3971У	25,00	—	согласовано
н3971У	н3972У	20,00		
н3972У	н4484У	25,00		
н4484У	н4461У	20,00		

3. Сведения о характеристиках уточняемого земельного участка с кадастровым номером 23:42:0708005:517 :

№ п/п	Наименование характеристики земельного участка	Значение характеристики
1	2	3
1.	Адрес земельного участка	—
1.1.	Сведения о местоположении земельного участка (при отсутствии адреса) в структурированном в соответствии с федеральной информационной адресной системой виде	Российская Федерация, Краснодарский край, Ейский р-н, Ейск г, Лотос снт, д 640
1.2.	Дополнительные сведения о местоположении земельного участка	—
2.	Площадь земельного участка ± величина погрешности определения (вычисления) площади (Р ± ΔР), м²	500 ± 8,00
3.	Формула, примененная для вычисления предельной погрешности определения площади земельного участка, с подставленными значениями и итоговые (вычисленные) значения	3,5*0,1*√(500) = 8
4.	Площадь земельного участка согласно сведениям Единого государственного реестра недвижимости (Ркад), м²	500,00
5.	Оценка расхождения Р и Ркад (Р - Ркад), м²	0
6.	Предельный минимальный и максимальный размеры земельного участка (Рмин и Рмакс), м²	Рмин = 300 Рмакс = —
7.	Вид (виды) разрешенного использования	Для садоводства
7.1.	Дополнительные сведения об использовании земельного участка	—
8.	Кадастровый или иной государственный учетный номер (инвентарный) здания, сооружения, объекта незавершенного строительства, расположенного на земельном участке	—
9.	Сведения о земельных участках (землях общего пользования, территории общего пользования), посредством которых обеспечивается доступ	23:42:0708005:4975

1	2	3
10.	Иные сведения	Установление границ производилось на основании сведений, содержащихся на чертеже садово-огороднического товарищества «с/т «Лотос»» с учетом фактической ситуации на местности. В результате уточнения описания местоположения границ ЗУ 23:42:0708005:517, площадь данного ЗУ не изменилась по сравнению со сведениями о площади, содержащимися в ЕГРН. Доступ к ЗУ обеспечивается посредством ЗУ с КН 23:42:0708005:4975, который является ЗУ общего назначения на территории ведения гражданами садоводства для собственных нужд.

4. Пояснения к сведениям об уточняемом земельном участке с кадастровым номером 23:42:0708005:517 :

1.	—

1. Сведения о характерных точках границ уточняемого земельного участка с кадастровым номером 23:42:0708005:515 :

Система координат МСК-23, зона 1 (23) Зона № 1

Обозначение характерных точек границ	Координаты, м				Метод определения координат	Формулы, примененные для расчета средней квадратической погрешности определения координат характерных точек границ (Mt), с подставленными в такие формулы значениями и итоговые (вычисленные) значения Mt, м	Описание закрепления точки
	содержатся в Едином государственном реестре недвижимости		определены в результате выполнения комплексных кадастровых работ				
	X	Y	X	Y			
1	2	3	4	5	6	7	8
н4132У	—	—	657 129,13	1 324 655,08	Метод спутниковых геодезических измерений (определений)	√(0,1^2 + 0,1^2) = 0,10	—
н3970У	—	—	657 129,46	1 324 680,08			
н3971У	—	—	657 109,46	1 324 680,33			
н4461У	—	—	657 109,13	1 324 655,33			
н4132У	—	—	657 129,13	1 324 655,08			

2. Сведения о частях границ уточняемого земельного участка с кадастровым номером 23:42:0708005:515 :

Обозначение части границ		Горизонтальное проложение (S), м	Описание прохождения части границ	Сведения о согласовании местоположения границ (согласовано/спорное)
от т.	до т.			
1	2	3	4	5

1	2	3	4	5
н4132У	н3970У	25,00	—	согласовано
н3970У	н3971У	20,00		
н3971У	н4461У	25,00		
н4461У	н4132У	20,00		

3. Сведения о характеристиках уточняемого земельного участка с кадастровым номером 23:42:0708005:515 :

№ п/п	Наименование характеристики земельного участка	Значение характеристики
1	2	3
1.	Адрес земельного участка	—
1.1.	Сведения о местоположении земельного участка (при отсутствии адреса) в структурированном в соответствии с федеральной информационной адресной системой виде	Российская Федерация, Краснодарский край, Ейский р-н, Ейск г, Лотос снт, уч 638
1.2.	Дополнительные сведения о местоположении земельного участка	—
2.	Площадь земельного участка ± величина погрешности определения (вычисления) площади (Р ± ΔР), м²	500 ± 8,00
3.	Формула, примененная для вычисления предельной погрешности определения площади земельного участка, с подставленными значениями и итоговые (вычисленные) значения	3,5*0,1*√(500) = 8
4.	Площадь земельного участка согласно сведениям Единого государственного реестра недвижимости (Ркад), м²	500,00
5.	Оценка расхождения Р и Ркад (Р - Ркад), м²	0
6.	Предельный минимальный и максимальный размеры земельного участка (Рмин и Рмакс), м²	Рмин = 300 Рмакс = —
7.	Вид (виды) разрешенного использования	для садоводства
7.1.	Дополнительные сведения об использовании земельного участка	—
8.	Кадастровый или иной государственный учетный номер (инвентарный) здания, сооружения, объекта незавершенного строительства, расположенного на земельном участке	—
9.	Сведения о земельных участках (землях общего пользования, территории общего пользования), посредством которых обеспечивается доступ	23:42:0708005:4975

1	2	3
10.	Иные сведения	Установление границ производилось на основании сведений, содержащихся на чертеже садово-огороднического товарищества «с/т «Лотос»» с учетом фактической ситуации на местности. В результате уточнения описания местоположения границ ЗУ 23:42:0708005:515, площадь данного ЗУ не изменилась по сравнению со сведениями о площади, содержащимися в ЕГРН. Доступ к ЗУ обеспечивается посредством ЗУ с КН 23:42:0708005:4975, который является ЗУ общего назначения на территории ведения гражданами садоводства для собственных нужд.

4. Пояснения к сведениям об уточняемом земельном участке с кадастровым номером 23:42:0708005:515 :

1.	—

1. Сведения о характерных точках границ уточняемого земельного участка с кадастровым номером 23:42:0708005:510 :

Система координат МСК-23, зона 1 (23) Зона № 1

Обозначение характерных точек границ	Координаты, м				Метод определения координат	Формулы, примененные для расчета средней квадратической погрешности определения координат характерных точек границ (Mt), с подставленными в такие формулы значениями и итоговые (вычисленные) значения Mt, м	Описание закрепления точки
	содержатся в Едином государственном реестре недвижимости		определены в результате выполнения комплексных кадастровых работ				
	X	Y	X	Y			
1	2	3	4	5	6	7	8
н3932У	—	—	657 169,25	1 324 683,86	Метод спутниковых геодезических измерений (определений)	√(0,1^2 + 0,1^2) = 0,10	—
н4374У	—	—	657 169,58	1 324 708,86			
н4329У	—	—	657 149,58	1 324 709,11			
н4353У	—	—	657 149,26	1 324 684,14			
н3932У	—	—	657 169,25	1 324 683,86			

2. Сведения о частях границ уточняемого земельного участка с кадастровым номером 23:42:0708005:510 :

Обозначение части границ		Горизонтальное проложение (S), м	Описание прохождения части границ	Сведения о согласовании местоположения границ (согласовано/спорное)
от т.	до т.			
1	2	3	4	5

1	2	3	4	5
н3932У	н4374У	25,00	—	согласовано
н4374У	н4329У	20,00		
н4329У	н4353У	24,97		
н4353У	н3932У	19,99		

3. Сведения о характеристиках уточняемого земельного участка с кадастровым номером 23:42:0708005:510 :

№ п/п	Наименование характеристики земельного участка	Значение характеристики
1	2	3
1.	Адрес земельного участка	—
1.1.	Сведения о местоположении земельного участка (при отсутствии адреса) в структурированном в соответствии с федеральной информационной адресной системой виде	Российская Федерация, Краснодарский край, Ейский р-н, Ейск г, Лотос снт, д 633
1.2.	Дополнительные сведения о местоположении земельного участка	—
2.	Площадь земельного участка ± величина погрешности определения (вычисления) площади (Р ± ΔР), м²	500 ± 8,00
3.	Формула, примененная для вычисления предельной погрешности определения площади земельного участка, с подставленными значениями и итоговые (вычисленные) значения	3,5*0,1*√(500) = 8
4.	Площадь земельного участка согласно сведениям Единого государственного реестра недвижимости (Ркад), м²	500,00
5.	Оценка расхождения Р и Ркад (Р - Ркад), м²	0
6.	Предельный минимальный и максимальный размеры земельного участка (Рмин и Рмакс), м²	Рмин = 300 Рмакс = —
7.	Вид (виды) разрешенного использования	Для садоводства
7.1.	Дополнительные сведения об использовании земельного участка	—
8.	Кадастровый или иной государственный учетный номер (инвентарный) здания, сооружения, объекта незавершенного строительства, расположенного на земельном участке	—
9.	Сведения о земельных участках (землях общего пользования, территории общего пользования), посредством которых обеспечивается доступ	23:42:0708005:4975

1	2	3
10.	Иные сведения	Установление границ производилось на основании сведений, содержащихся на чертеже садово-огороднического товарищества «с/т «Лотос»» с учетом фактической ситуации на местности. В результате уточнения описания местоположения границ ЗУ 23:42:0708005:510, площадь данного ЗУ не изменилась по сравнению со сведениями о площади, содержащимися в ЕГРН. Доступ к ЗУ обеспечивается посредством ЗУ с КН 23:42:0708005:4975, который является ЗУ общего назначения на территории ведения гражданами садоводства для собственных нужд.

4. Пояснения к сведениям об уточняемом земельном участке с кадастровым номером 23:42:0708005:510 :

1.	—

1. Сведения о характерных точках границ уточняемого земельного участка с кадастровым номером 23:42:0708005:508 :

Система координат МСК-23, зона 1 (23) Зона № 1

Обозначение характерных точек границ	Координаты, м				Метод определения координат	Формулы, примененные для расчета средней квадратической погрешности определения координат характерных точек границ (Mt), с подставленными в такие формулы значениями и итоговые (вычисленные) значения Mt, м	Описание закрепления точки
	содержатся в Едином государственном реестре недвижимости		определены в результате выполнения комплексных кадастровых работ				
	X	Y	X	Y			
1	2	3	4	5	6	7	8
н3933У	—	—	657 189,25	1 324 683,60	Метод спутниковых геодезических измерений (определений)	√(0,1^2 + 0,1^2) = 0,10	—
н4084У	—	—	657 189,57	1 324 708,59			
н4374У	—	—	657 169,58	1 324 708,86			
н3932У	—	—	657 169,25	1 324 683,86			
н3933У	—	—	657 189,25	1 324 683,60			

2. Сведения о частях границ уточняемого земельного участка с кадастровым номером 23:42:0708005:508 :

Обозначение части границ		Горизонтальное проложение (S), м	Описание прохождения части границ	Сведения о согласовании местоположения границ (согласовано/спорное)
от т.	до т.			
1	2	3	4	5

1	2	3	4	5
н3933У	н4084У	24,99	—	согласовано
н4084У	н4374У	19,99		
н4374У	н3932У	25,00		
н3932У	н3933У	20,00		

3. Сведения о характеристиках уточняемого земельного участка с кадастровым номером 23:42:0708005:508 :

№ п/п	Наименование характеристики земельного участка	Значение характеристики
1	2	3
1.	Адрес земельного участка	—
1.1.	Сведения о местоположении земельного участка (при отсутствии адреса) в структурированном в соответствии с федеральной информационной адресной системой виде	Российская Федерация, Краснодарский край, Ейский р-н, Ейск г, Лотос снт, д 631
1.2.	Дополнительные сведения о местоположении земельного участка	—
2.	Площадь земельного участка ± величина погрешности определения (вычисления) площади (Р ± ΔР), м²	500 ± 8,00
3.	Формула, примененная для вычисления предельной погрешности определения площади земельного участка, с подставленными значениями и итоговые (вычисленные) значения	3,5*0,1*√(500) = 8
4.	Площадь земельного участка согласно сведениям Единого государственного реестра недвижимости (Ркад), м²	500,00
5.	Оценка расхождения Р и Ркад (Р - Ркад), м²	0
6.	Предельный минимальный и максимальный размеры земельного участка (Рмин и Рмакс), м²	Рмин = 300 Рмакс = —
7.	Вид (виды) разрешенного использования	Для садоводства
7.1.	Дополнительные сведения об использовании земельного участка	—
8.	Кадастровый или иной государственный учетный номер (инвентарный) здания, сооружения, объекта незавершенного строительства, расположенного на земельном участке	—
9.	Сведения о земельных участках (землях общего пользования, территории общего пользования), посредством которых обеспечивается доступ	23:42:0708005:4975

1	2	3
10.	Иные сведения	Установление границ производилось на основании сведений, содержащихся на чертеже садово-огороднического товарищества «с/т «Лотос»» с учетом фактической ситуации на местности. В результате уточнения описания местоположения границ ЗУ 23:42:0708005:508, площадь данного ЗУ не изменилась по сравнению со сведениями о площади, содержащимися в ЕГРН. Доступ к ЗУ обеспечивается посредством ЗУ с КН 23:42:0708005:4975, который является ЗУ общего назначения на территории ведения гражданами садоводства для собственных нужд.

4. Пояснения к сведениям об уточняемом земельном участке с кадастровым номером 23:42:0708005:508 :

1.	—

1. Сведения о характерных точках границ уточняемого земельного участка с кадастровым номером 23:42:0708005:507 :

Система координат МСК-23, зона 1 (23) Зона № 1

Обозначение характерных точек границ	Координаты, м				Метод определения координат	Формулы, примененные для расчета средней квадратической погрешности определения координат характерных точек границ (Mt), с подставленными в такие формулы значениями и итоговые (вычисленные) значения Mt, м	Описание закрепления точки
	содержатся в Едином государственном реестре недвижимости		определены в результате выполнения комплексных кадастровых работ				
	X	Y	X	Y			
1	2	3	4	5	6	7	8
н3934У	—	—	657 209,25	1 324 683,34	Метод спутниковых геодезических измерений (определений)	√(0,1^2 + 0,1^2) = 0,10	—
н4349У	—	—	657 209,57	1 324 708,33			
н4084У	—	—	657 189,57	1 324 708,59			
н3933У	—	—	657 189,25	1 324 683,60			
н3934У	—	—	657 209,25	1 324 683,34			

2. Сведения о частях границ уточняемого земельного участка с кадастровым номером 23:42:0708005:507 :

Обозначение части границ		Горизонтальное проложение (S), м	Описание прохождения части границ	Сведения о согласовании местоположения границ (согласовано/спорное)
от т.	до т.			
1	2	3	4	5

1	2	3	4	5
н3934У	н4349У	24,99	—	согласовано
н4349У	н4084У	20,00		
н4084У	н3933У	24,99		
н3933У	н3934У	20,00		

3. Сведения о характеристиках уточняемого земельного участка с кадастровым номером 23:42:0708005:507 :

№ п/п	Наименование характеристики земельного участка	Значение характеристики
1	2	3
1.	Адрес земельного участка	—
1.1.	Сведения о местоположении земельного участка (при отсутствии адреса) в структурированном в соответствии с федеральной информационной адресной системой виде	Российская Федерация, Краснодарский край, Ейский р-н, Ейск г, Лотос снт, д 629
1.2.	Дополнительные сведения о местоположении земельного участка	—
2.	Площадь земельного участка ± величина погрешности определения (вычисления) площади (Р ± ΔР), м²	500 ± 8,00
3.	Формула, примененная для вычисления предельной погрешности определения площади земельного участка, с подставленными значениями и итоговые (вычисленные) значения	3,5*0,1*√(500) = 8
4.	Площадь земельного участка согласно сведениям Единого государственного реестра недвижимости (Ркад), м²	500,00
5.	Оценка расхождения Р и Ркад (Р - Ркад), м²	0
6.	Предельный минимальный и максимальный размеры земельного участка (Рмин и Рмакс), м²	Рмин = 300 Рмакс = —
7.	Вид (виды) разрешенного использования	Для садоводства
7.1.	Дополнительные сведения об использовании земельного участка	—
8.	Кадастровый или иной государственный учетный номер (инвентарный) здания, сооружения, объекта незавершенного строительства, расположенного на земельном участке	—
9.	Сведения о земельных участках (землях общего пользования, территории общего пользования), посредством которых обеспечивается доступ	23:42:0708005:4975

1	2	3
10.	Иные сведения	Установление границ производилось на основании сведений, содержащихся на чертеже садово-огороднического товарищества «с/т «Лотос»» с учетом фактической ситуации на местности. В результате уточнения описания местоположения границ ЗУ 23:42:0708005:507, площадь данного ЗУ не изменилась по сравнению со сведениями о площади, содержащимися в ЕГРН. Доступ к ЗУ обеспечивается посредством ЗУ с КН 23:42:0708005:4975, который является ЗУ общего назначения на территории ведения гражданами садоводства для собственных нужд.

4. Пояснения к сведениям об уточняемом земельном участке с кадастровым номером 23:42:0708005:507 :

1.	—

1. Сведения о характерных точках границ уточняемого земельного участка с кадастровым номером 23:42:0708005:502 :

Система координат МСК-23, зона 1 (23) Зона № 1

Обозначение характерных точек границ	Координаты, м				Метод определения координат	Формулы, примененные для расчета средней квадратической погрешности определения координат характерных точек границ (Mt), с подставленными в такие формулы значениями и итоговые (вычисленные) значения Mt, м	Описание закрепления точки
	содержатся в Едином государственном реестре недвижимости		определены в результате выполнения комплексных кадастровых работ				
	X	Y	X	Y			
1	2	3	4	5	6	7	8
н4295У	—	—	657 269,10	1 324 653,22	Метод спутниковых геодезических измерений (определений)	√(0,1^2 + 0,1^2) = 0,10	—
н3963У	—	—	657 269,43	1 324 678,21			
н3964У	—	—	657 249,43	1 324 678,47			
н4081У	—	—	657 249,10	1 324 653,47			
н4295У	—	—	657 269,10	1 324 653,22			

2. Сведения о частях границ уточняемого земельного участка с кадастровым номером 23:42:0708005:502 :

Обозначение части границ		Горизонтальное проложение (S), м	Описание прохождения части границ	Сведения о согласовании местоположения границ (согласовано/спорное)
от т.	до т.			
1	2	3	4	5

1	2	3	4	5
н4295У	н3963У	24,99	—	согласовано
н3963У	н3964У	20,00		
н3964У	н4081У	25,00		
н4081У	н4295У	20,00		

3. Сведения о характеристиках уточняемого земельного участка с кадастровым номером 23:42:0708005:502 :

№ п/п	Наименование характеристики земельного участка	Значение характеристики
1	2	3
1.	Адрес земельного участка	—
1.1.	Сведения о местоположении земельного участка (при отсутствии адреса) в структурированном в соответствии с федеральной информационной адресной системой виде	Российская Федерация, Краснодарский край, Ейский р-н, Ейск г, Лотос снт, д 624
1.2.	Дополнительные сведения о местоположении земельного участка	—
2.	Площадь земельного участка ± величина погрешности определения (вычисления) площади (Р ± ΔР), м²	500 ± 8,00
3.	Формула, примененная для вычисления предельной погрешности определения площади земельного участка, с подставленными значениями и итоговые (вычисленные) значения	3,5*0,1*√(500) = 8
4.	Площадь земельного участка согласно сведениям Единого государственного реестра недвижимости (Ркад), м²	500,00
5.	Оценка расхождения Р и Ркад (Р - Ркад), м²	0
6.	Предельный минимальный и максимальный размеры земельного участка (Рмин и Рмакс), м²	Рмин = 300 Рмакс = —
7.	Вид (виды) разрешенного использования	Для садоводства
7.1.	Дополнительные сведения об использовании земельного участка	—
8.	Кадастровый или иной государственный учетный номер (инвентарный) здания, сооружения, объекта незавершенного строительства, расположенного на земельном участке	—
9.	Сведения о земельных участках (землях общего пользования, территории общего пользования), посредством которых обеспечивается доступ	23:42:0708005:4975

1	2	3
10.	Иные сведения	Установление границ производилось на основании сведений, содержащихся на чертеже садово-огороднического товарищества «с/т «Лотос»» с учетом фактической ситуации на местности. В результате уточнения описания местоположения границ ЗУ 23:42:0708005:502, площадь данного ЗУ не изменилась по сравнению со сведениями о площади, содержащимися в ЕГРН. Доступ к ЗУ обеспечивается посредством ЗУ с КН 23:42:0708005:4975, который является ЗУ общего назначения на территории ведения гражданами садоводства для собственных нужд.

4. Пояснения к сведениям об уточняемом земельном участке с кадастровым номером 23:42:0708005:502 :

1.	—

1. Сведения о характерных точках границ уточняемого земельного участка с кадастровым номером 23:42:0708005:501 :

Система координат МСК-23, зона 1 (23) Зона № 1

Обозначение характерных точек границ	Координаты, м				Метод определения координат	Формулы, примененные для расчета средней квадратической погрешности определения координат характерных точек границ (Mt), с подставленными в такие формулы значениями и итоговые (вычисленные) значения Mt, м	Описание закрепления точки
	содержатся в Едином государственном реестре недвижимости		определены в результате выполнения комплексных кадастровых работ				
	X	Y	X	Y			
1	2	3	4	5	6	7	8
н3937У	—	—	657 269,23	1 324 682,54	Метод спутниковых геодезических измерений (определений)	√(0,1^2 + 0,1^2) = 0,10	—
н4229У	—	—	657 269,56	1 324 707,54			
н4096У	—	—	657 249,56	1 324 707,79			
н3936У	—	—	657 249,24	1 324 682,82			
н3937У	—	—	657 269,23	1 324 682,54			

2. Сведения о частях границ уточняемого земельного участка с кадастровым номером 23:42:0708005:501 :

Обозначение части границ		Горизонтальное проложение (S), м	Описание прохождения части границ	Сведения о согласовании местоположения границ (согласовано/спорное)
от т.	до т.			
1	2	3	4	5

1	2	3	4	5
н3937У	н4229У	25,00	—	согласовано
н4229У	н4096У	20,00		
н4096У	н3936У	24,97		
н3936У	н3937У	19,99		

3. Сведения о характеристиках уточняемого земельного участка с кадастровым номером 23:42:0708005:501 :

№ п/п	Наименование характеристики земельного участка	Значение характеристики
1	2	3
1.	Адрес земельного участка	—
1.1.	Сведения о местоположении земельного участка (при отсутствии адреса) в структурированном в соответствии с федеральной информационной адресной системой виде	Российская Федерация, Краснодарский край, Ейский р-н, Ейск г, Лотос снт, д 623
1.2.	Дополнительные сведения о местоположении земельного участка	—
2.	Площадь земельного участка ± величина погрешности определения (вычисления) площади (Р ± ΔР), м²	500 ± 8,00
3.	Формула, примененная для вычисления предельной погрешности определения площади земельного участка, с подставленными значениями и итоговые (вычисленные) значения	3,5*0,1*√(500) = 8
4.	Площадь земельного участка согласно сведениям Единого государственного реестра недвижимости (Ркад), м²	500,00
5.	Оценка расхождения Р и Ркад (Р - Ркад), м²	0
6.	Предельный минимальный и максимальный размеры земельного участка (Рмин и Рмакс), м²	Рмин = 300 Рмакс = —
7.	Вид (виды) разрешенного использования	Для садоводства
7.1.	Дополнительные сведения об использовании земельного участка	—
8.	Кадастровый или иной государственный учетный номер (инвентарный) здания, сооружения, объекта незавершенного строительства, расположенного на земельном участке	—
9.	Сведения о земельных участках (землях общего пользования, территории общего пользования), посредством которых обеспечивается доступ	23:42:0708005:4975

1	2	3
10.	Иные сведения	Установление границ производилось на основании сведений, содержащихся на чертеже садово-огороднического товарищества «с/т «Лотос»» с учетом фактической ситуации на местности. В результате уточнения описания местоположения границ ЗУ 23:42:0708005:501, площадь данного ЗУ не изменилась по сравнению со сведениями о площади, содержащимися в ЕГРН. Доступ к ЗУ обеспечивается посредством ЗУ с КН 23:42:0708005:4975, который является ЗУ общего назначения на территории ведения гражданами садоводства для собственных нужд.

4. Пояснения к сведениям об уточняемом земельном участке с кадастровым номером 23:42:0708005:501 :

1.	—

1. Сведения о характерных точках границ уточняемого земельного участка с кадастровым номером 23:42:0708005:499 :

Система координат МСК-23, зона 1 (23) Зона № 1

Обозначение характерных точек границ	Координаты, м				Метод определения координат	Формулы, примененные для расчета средней квадратической погрешности определения координат характерных точек границ (Mt), с подставленными в такие формулы значениями и итоговые (вычисленные) значения Mt, м	Описание закрепления точки
	содержатся в Едином государственном реестре недвижимости		определены в результате выполнения комплексных кадастровых работ				
	X	Y	X	Y			
1	2	3	4	5	6	7	8
н3939У	—	—	657 309,23	1 324 682,02	Метод спутниковых геодезических измерений (определений)	√(0,1^2 + 0,1^2) = 0,10	—
н4176У	—	—	657 309,55	1 324 707,01			
н4364У	—	—	657 289,55	1 324 707,27			
н3938У	—	—	657 289,23	1 324 682,28			
н3939У	—	—	657 309,23	1 324 682,02			

2. Сведения о частях границ уточняемого земельного участка с кадастровым номером 23:42:0708005:499 :

Обозначение части границ		Горизонтальное проложение (S), м	Описание прохождения части границ	Сведения о согласовании местоположения границ (согласовано/спорное)
от т.	до т.			
1	2	3	4	5

1	2	3	4	5
н3939У	н4176У	24,99	—	согласовано
н4176У	н4364У	20,00		
н4364У	н3938У	24,99		
н3938У	н3939У	20,00		

3. Сведения о характеристиках уточняемого земельного участка с кадастровым номером 23:42:0708005:499 :

№ п/п	Наименование характеристики земельного участка	Значение характеристики
1	2	3
1.	Адрес земельного участка	—
1.1.	Сведения о местоположении земельного участка (при отсутствии адреса) в структурированном в соответствии с федеральной информационной адресной системой виде	Российская Федерация, Краснодарский край, Ейский р-н, Ейск г, Лотос снт, д 619
1.2.	Дополнительные сведения о местоположении земельного участка	—
2.	Площадь земельного участка ± величина погрешности определения (вычисления) площади (Р ± ΔР), м²	500 ± 8,00
3.	Формула, примененная для вычисления предельной погрешности определения площади земельного участка, с подставленными значениями и итоговые (вычисленные) значения	3,5*0,1*√(500) = 8
4.	Площадь земельного участка согласно сведениям Единого государственного реестра недвижимости (Ркад), м²	500,00
5.	Оценка расхождения Р и Ркад (Р - Ркад), м²	0
6.	Предельный минимальный и максимальный размеры земельного участка (Рмин и Рмакс), м²	Рмин = 300 Рмакс = —
7.	Вид (виды) разрешенного использования	Для садоводства
7.1.	Дополнительные сведения об использовании земельного участка	—
8.	Кадастровый или иной государственный учетный номер (инвентарный) здания, сооружения, объекта незавершенного строительства, расположенного на земельном участке	—
9.	Сведения о земельных участках (землях общего пользования, территории общего пользования), посредством которых обеспечивается доступ	23:42:0708005:4975

1	2	3
10.	Иные сведения	Установление границ производилось на основании сведений, содержащихся на чертеже садово-огороднического товарищества «с/т «Лотос»» с учетом фактической ситуации на местности. В результате уточнения описания местоположения границ ЗУ 23:42:0708005:499, площадь данного ЗУ не изменилась по сравнению со сведениями о площади, содержащимися в ЕГРН. Доступ к ЗУ обеспечивается посредством ЗУ с КН 23:42:0708005:4975, который является ЗУ общего назначения на территории ведения гражданами садоводства для собственных нужд.

4. Пояснения к сведениям об уточняемом земельном участке с кадастровым номером 23:42:0708005:499 :

1.	—

1. Сведения о характерных точках границ уточняемого земельного участка с кадастровым номером 23:42:0708005:498 :

Система координат МСК-23, зона 1 (23) Зона № 1

Обозначение характерных точек границ	Координаты, м				Метод определения координат	Формулы, примененные для расчета средней квадратической погрешности определения координат характерных точек границ (Mt), с подставленными в такие формулы значениями и итоговые (вычисленные) значения Mt, м	Описание закрепления точки
	содержатся в Едином государственном реестре недвижимости		определены в результате выполнения комплексных кадастровых работ				
	X	Y	X	Y			
1	2	3	4	5	6	7	8
н4087У	—	—	657 329,09	1 324 652,44	Метод спутниковых геодезических измерений (определений)	√(0,1^2 + 0,1^2) = 0,10	—
н3960У	—	—	657 329,42	1 324 677,44			
н3961У	—	—	657 309,42	1 324 677,69			
н3962У	—	—	657 289,42	1 324 677,95			
н4247У	—	—	657 289,09	1 324 652,95			
н4228У	—	—	657 309,09	1 324 652,69			
н4087У	—	—	657 329,09	1 324 652,44			

2. Сведения о частях границ уточняемого земельного участка с кадастровым номером 23:42:0708005:498 :

Обозначение части границ		Горизонтальное проложение (S), м	Описание прохождения части границ	Сведения о согласовании местоположения границ (согласовано/спорное)
от т.	до т.			
1	2	3	4	5
н4087У	н3960У	25,00	—	согласовано
н3960У	н3961У	20,00		
н3961У	н3962У	20,00		
н3962У	н4247У	25,00		
н4247У	н4228У	20,00		
н4228У	н4087У	20,00		

3. Сведения о характеристиках уточняемого земельного участка с кадастровым номером 23:42:0708005:498 :

№ п/п	Наименование характеристики земельного участка	Значение характеристики
1	2	3
1.	Адрес земельного участка	—
1.1.	Сведения о местоположении земельного участка (при отсутствии адреса) в структурированном в соответствии с федеральной информационной адресной системой виде	Российская Федерация, Краснодарский край, Ейский р-н, Ейск г, Лотос снт, д 618
1.2.	Дополнительные сведения о местоположении земельного участка	—
2.	Площадь земельного участка ± величина погрешности определения (вычисления) площади (Р ± ΔР), м²	1 000 ± 11,00
3.	Формула, примененная для вычисления предельной погрешности определения площади земельного участка, с подставленными значениями и итоговые (вычисленные) значения	3,5*0,1*√(1000) = 11
4.	Площадь земельного участка согласно сведениям Единого государственного реестра недвижимости (Ркад), м²	1 000,00
5.	Оценка расхождения Р и Ркад (Р - Ркад), м²	0
6.	Предельный минимальный и максимальный размеры земельного участка (Рмин и Рмакс), м²	Рмин = 300 Рмакс = —
7.	Вид (виды) разрешенного использования	Для садоводства
7.1.	Дополнительные сведения об использовании земельного участка	—
8.	Кадастровый или иной государственный учетный номер (инвентарный) здания, сооружения, объекта незавершенного строительства, расположенного на земельном участке	—

1	2	3
9.	Сведения о земельных участках (землях общего пользования, территории общего пользования), посредством которых обеспечивается доступ	23:42:0708005:4975
10.	Иные сведения	Установление границ производилось на основании сведений, содержащихся на чертеже садово-огороднического товарищества «с/т «Лотос»» с учетом фактической ситуации на местности. В результате уточнения описания местоположения границ ЗУ 23:42:0708005:498, площадь данного ЗУ не изменилась по сравнению со сведениями о площади, содержащимися в ЕГРН. Доступ к ЗУ обеспечивается посредством ЗУ с КН 23:42:0708005:4975, который является ЗУ общего назначения на территории ведения гражданами садоводства для собственных нужд.

4. Пояснения к сведениям об уточняемом земельном участке с кадастровым номером 23:42:0708005:498 :

1.	—

1. Сведения о характерных точках границ уточняемого земельного участка с кадастровым номером 23:42:0708005:487 :

Система координат МСК-23, зона 1 (23) Зона № 1

Обозначение характерных точек границ	Координаты, м				Метод определения координат	Формулы, примененные для расчета средней квадратической погрешности определения координат характерных точек границ (Mt), с подставленными в такие формулы значениями и итоговые (вычисленные) значения Mt, м	Описание закрепления точки
	содержатся в Едином государственном реестре недвижимости		определены в результате выполнения комплексных кадастровых работ				
	X	Y	X	Y			
1	2	3	4	5	6	7	8
н4093У	—	—	657 449,07	1 324 650,86	Метод спутниковых геодезических измерений (определений)	√(0,1^2 + 0,1^2) = 0,10	—
н3954У	—	—	657 449,40	1 324 675,86			
н3955У	—	—	657 429,40	1 324 676,12			
н4315У	—	—	657 429,07	1 324 651,12			
н4093У	—	—	657 449,07	1 324 650,86			

2. Сведения о частях границ уточняемого земельного участка с кадастровым номером 23:42:0708005:487 :

Обозначение части границ		Горизонтальное проложение (S), м	Описание прохождения части границ	Сведения о согласовании местоположения границ (согласовано/спорное)
от т.	до т.			
1	2	3	4	5
н4093У	н3954У	25,00	—	согласовано
н3954У	н3955У	20,00		
н3955У	н4315У	25,00		
н4315У	н4093У	20,00		

3. Сведения о характеристиках уточняемого земельного участка с кадастровым номером 23:42:0708005:487 :

№ п/п	Наименование характеристики земельного участка	Значение характеристики
1	2	3
1.	Адрес земельного участка	—
1.1.	Сведения о местоположении земельного участка (при отсутствии адреса) в структурированном в соответствии с федеральной информационной адресной системой виде	Российская Федерация, Краснодарский край, Ейский р-н, Ейск г, Лотос снт, д 606
1.2.	Дополнительные сведения о местоположении земельного участка	—
2.	Площадь земельного участка ± величина погрешности определения (вычисления) площади (Р ± ΔР), м²	500 ± 8,00
3.	Формула, примененная для вычисления предельной погрешности определения площади земельного участка, с подставленными значениями и итоговые (вычисленные) значения	3,5*0,1*√(500) = 8
4.	Площадь земельного участка согласно сведениям Единого государственного реестра недвижимости (Ркад), м²	500,00
5.	Оценка расхождения Р и Ркад (Р - Ркад), м²	0
6.	Предельный минимальный и максимальный размеры земельного участка (Рмин и Рмакс), м²	Рмин = 300 Рмакс = —
7.	Вид (виды) разрешенного использования	Для садоводства
7.1.	Дополнительные сведения об использовании земельного участка	—
8.	Кадастровый или иной государственный учетный номер (инвентарный) здания, сооружения, объекта незавершенного строительства, расположенного на земельном участке	—
9.	Сведения о земельных участках (землях общего пользования, территории общего пользования), посредством которых обеспечивается доступ	23:42:0708005:4975

1	2	3
10.	Иные сведения	Установление границ производилось на основании сведений, содержащихся на чертеже садово-огороднического товарищества «с/т «Лотос»» с учетом фактической ситуации на местности. В результате уточнения описания местоположения границ ЗУ 23:42:0708005:487, площадь данного ЗУ не изменилась по сравнению со сведениями о площади, содержащимися в ЕГРН. Доступ к ЗУ обеспечивается посредством ЗУ с КН 23:42:0708005:4975, который является ЗУ общего назначения на территории ведения гражданами садоводства для собственных нужд.

4. Пояснения к сведениям об уточняемом земельном участке с кадастровым номером 23:42:0708005:487 :

1.	—

1. Сведения о характерных точках границ уточняемого земельного участка с кадастровым номером 23:42:0708005:440 :

Система координат МСК-23, зона 1 (23) Зона № 1

Обозначение характерных точек границ	Координаты, м				Метод определения координат	Формулы, примененные для расчета средней квадратической погрешности определения координат характерных точек границ (Mt), с подставленными в такие формулы значениями и итоговые (вычисленные) значения Mt, м	Описание закрепления точки
	содержатся в Едином государственном реестре недвижимости		определены в результате выполнения комплексных кадастровых работ				
	X	Y	X	Y			
1	2	3	4	5	6	7	8
н4371У	—	—	656 909,64	1 324 712,30	Метод спутниковых геодезических измерений (определений)	√(0,1^2 + 0,1^2) = 0,10	—
н3915У	—	—	656 909,97	1 324 737,30			
н3916У	—	—	656 889,97	1 324 737,56			
н3917У	—	—	656 889,64	1 324 712,58			
н4371У	—	—	656 909,64	1 324 712,30			

2. Сведения о частях границ уточняемого земельного участка с кадастровым номером 23:42:0708005:440 :

Обозначение части границ		Горизонтальное проложение (S), м	Описание прохождения части границ	Сведения о согласовании местоположения границ (согласовано/спорное)
от т.	до т.			
1	2	3	4	5

1	2	3	4	5
н4371У	н3915У	25,00	—	согласовано
н3915У	н3916У	20,00		
н3916У	н3917У	24,98		
н3917У	н4371У	20,00		

3. Сведения о характеристиках уточняемого земельного участка с кадастровым номером 23:42:0708005:440 :

№ п/п	Наименование характеристики земельного участка	Значение характеристики
1	2	3
1.	Адрес земельного участка	—
1.1.	Сведения о местоположении земельного участка (при отсутствии адреса) в структурированном в соответствии с федеральной информационной адресной системой виде	Российская Федерация, Краснодарский край, Ейский р-н, Ейск г, Лотос снт, д 540
1.2.	Дополнительные сведения о местоположении земельного участка	—
2.	Площадь земельного участка ± величина погрешности определения (вычисления) площади (Р ± ΔР), м²	500 ± 8,00
3.	Формула, примененная для вычисления предельной погрешности определения площади земельного участка, с подставленными значениями и итоговые (вычисленные) значения	3,5*0,1*√(500) = 8
4.	Площадь земельного участка согласно сведениям Единого государственного реестра недвижимости (Ркад), м²	500,00
5.	Оценка расхождения Р и Ркад (Р - Ркад), м²	0
6.	Предельный минимальный и максимальный размеры земельного участка (Рмин и Рмакс), м²	Рмин = 300 Рмакс = —
7.	Вид (виды) разрешенного использования	Для садоводства
7.1.	Дополнительные сведения об использовании земельного участка	—
8.	Кадастровый или иной государственный учетный номер (инвентарный) здания, сооружения, объекта незавершенного строительства, расположенного на земельном участке	—
9.	Сведения о земельных участках (землях общего пользования, территории общего пользования), посредством которых обеспечивается доступ	23:42:0708005:4975

1	2	3
10.	Иные сведения	Установление границ производилось на основании сведений, содержащихся на чертеже садово-огороднического товарищества «с/т «Лотос»» с учетом фактической ситуации на местности. В результате уточнения описания местоположения границ ЗУ 23:42:0708005:440, площадь данного ЗУ не изменилась по сравнению со сведениями о площади, содержащимися в ЕГРН. Доступ к ЗУ обеспечивается посредством ЗУ с КН 23:42:0708005:4975, который является ЗУ общего назначения на территории ведения гражданами садоводства для собственных нужд.

4. Пояснения к сведениям об уточняемом земельном участке с кадастровым номером 23:42:0708005:440 :

1.	—

1. Сведения о характерных точках границ уточняемого земельного участка с кадастровым номером 23:42:0708005:437 :

Система координат МСК-23, зона 1 (23) Зона № 1

Обозначение характерных точек границ	Координаты, м				Метод определения координат	Формулы, примененные для расчета средней квадратической погрешности определения координат характерных точек границ (Mt), с подставленными в такие формулы значениями и итоговые (вычисленные) значения Mt, м	Описание закрепления точки
	содержатся в Едином государственном реестре недвижимости		определены в результате выполнения комплексных кадастровых работ				
	X	Y	X	Y			
1	2	3	4	5	6	7	8
н4291У	—	—	656 949,62	1 324 711,75	Метод спутниковых геодезических измерений (определений)	√(0,1^2 + 0,1^2) = 0,10	—
н4076У	—	—	656 949,95	1 324 736,75			
н3914У	—	—	656 929,96	1 324 737,01			
н4260У	—	—	656 929,63	1 324 712,01			
н4291У	—	—	656 949,62	1 324 711,75			

2. Сведения о частях границ уточняемого земельного участка с кадастровым номером 23:42:0708005:437 :

Обозначение части границ		Горизонтальное проложение (S), м	Описание прохождения части границ	Сведения о согласовании местоположения границ (согласовано/спорное)
от т.	до т.			
1	2	3	4	5

1	2	3	4	5
н4291У	н4076У	25,00	—	согласовано
н4076У	н3914У	19,99		
н3914У	н4260У	25,00		
н4260У	н4291У	19,99		

3. Сведения о характеристиках уточняемого земельного участка с кадастровым номером 23:42:0708005:437 :

№ п/п	Наименование характеристики земельного участка	Значение характеристики
1	2	3
1.	Адрес земельного участка	—
1.1.	Сведения о местоположении земельного участка (при отсутствии адреса) в структурированном в соответствии с федеральной информационной адресной системой виде	Российская Федерация, Краснодарский край, Ейский р-н, Ейск г, Лотос снт, д 536
1.2.	Дополнительные сведения о местоположении земельного участка	—
2.	Площадь земельного участка ± величина погрешности определения (вычисления) площади (Р ± ΔР), м²	500 ± 8,00
3.	Формула, примененная для вычисления предельной погрешности определения площади земельного участка, с подставленными значениями и итоговые (вычисленные) значения	3,5*0,1*√(500) = 8
4.	Площадь земельного участка согласно сведениям Единого государственного реестра недвижимости (Ркад), м²	500,00
5.	Оценка расхождения Р и Ркад (Р - Ркад), м²	0
6.	Предельный минимальный и максимальный размеры земельного участка (Рмин и Рмакс), м²	Рмин = 300 Рмакс = —
7.	Вид (виды) разрешенного использования	Для садоводства
7.1.	Дополнительные сведения об использовании земельного участка	—
8.	Кадастровый или иной государственный учетный номер (инвентарный) здания, сооружения, объекта незавершенного строительства, расположенного на земельном участке	—
9.	Сведения о земельных участках (землях общего пользования, территории общего пользования), посредством которых обеспечивается доступ	23:42:0708005:4975

1	2	3
10.	Иные сведения	Установление границ производилось на основании сведений, содержащихся на чертеже садово-огороднического товарищества «с/т «Лотос»» с учетом фактической ситуации на местности. В результате уточнения описания местоположения границ ЗУ 23:42:0708005:437, площадь данного ЗУ не изменилась по сравнению со сведениями о площади, содержащимися в ЕГРН. Доступ к ЗУ обеспечивается посредством ЗУ с КН 23:42:0708005:4975, который является ЗУ общего назначения на территории ведения гражданами садоводства для собственных нужд.

4. Пояснения к сведениям об уточняемом земельном участке с кадастровым номером 23:42:0708005:437 :

1.	—

1. Сведения о характерных точках границ уточняемого земельного участка с кадастровым номером 23:42:0708005:432 :

Система координат МСК-23, зона 1 (23) Зона № 1

Обозначение характерных точек границ	Координаты, м				Метод определения координат	Формулы, примененные для расчета средней квадратической погрешности определения координат характерных точек границ (Mt), с подставленными в такие формулы значениями и итоговые (вычисленные) значения Mt, м	Описание закрепления точки
	содержатся в Едином государственном реестре недвижимости		определены в результате выполнения комплексных кадастровых работ				
	X	Y	X	Y			
1	2	3	4	5	6	7	8
н3754У	—	—	657 029,62	1 324 739,99	Метод спутниковых геодезических измерений (определений)	√(0,1^2 + 0,1^2) = 0,10	—
н4147У	—	—	657 029,94	1 324 764,99			
н4324У	—	—	657 009,94	1 324 765,25			
н3753У	—	—	657 009,62	1 324 740,25			
н3754У	—	—	657 029,62	1 324 739,99			

2. Сведения о частях границ уточняемого земельного участка с кадастровым номером 23:42:0708005:432 :

Обозначение части границ		Горизонтальное проложение (S), м	Описание прохождения части границ	Сведения о согласовании местоположения границ (согласовано/спорное)
от т.	до т.			
1	2	3	4	5

1	2	3	4	5
н3754У	н4147У	25,00	—	согласовано
н4147У	н4324У	20,00		
н4324У	н3753У	25,00		
н3753У	н3754У	20,00		

3. Сведения о характеристиках уточняемого земельного участка с кадастровым номером 23:42:0708005:432 :

№ п/п	Наименование характеристики земельного участка	Значение характеристики
1	2	3
1.	Адрес земельного участка	—
1.1.	Сведения о местоположении земельного участка (при отсутствии адреса) в структурированном в соответствии с федеральной информационной адресной системой виде	Российская Федерация, Краснодарский край, Ейский р-н, Ейск г, Лотос снт, д 527
1.2.	Дополнительные сведения о местоположении земельного участка	—
2.	Площадь земельного участка ± величина погрешности определения (вычисления) площади (Р ± ΔР), м²	500 ± 8,00
3.	Формула, примененная для вычисления предельной погрешности определения площади земельного участка, с подставленными значениями и итоговые (вычисленные) значения	$3,5*0,1*\sqrt{(500)} = 8$
4.	Площадь земельного участка согласно сведениям Единого государственного реестра недвижимости (Ркад), м²	500,00
5.	Оценка расхождения Р и Ркад (Р - Ркад), м²	0
6.	Предельный минимальный и максимальный размеры земельного участка (Рмин и Рмакс), м²	Рмин = 300 Рмакс = —
7.	Вид (виды) разрешенного использования	Для садоводства
7.1.	Дополнительные сведения об использовании земельного участка	—
8.	Кадастровый или иной государственный учетный номер (инвентарный) здания, сооружения, объекта незавершенного строительства, расположенного на земельном участке	—
9.	Сведения о земельных участках (землях общего пользования, территории общего пользования), посредством которых обеспечивается доступ	23:42:0708005:4975

1	2	3
10.	Иные сведения	Установление границ производилось на основании сведений, содержащихся на чертеже садово-огороднического товарищества «с/т «Лотос»» с учетом фактической ситуации на местности. В результате уточнения описания местоположения границ ЗУ 23:42:0708005:432, площадь данного ЗУ не изменилась по сравнению со сведениями о площади, содержащимися в ЕГРН. Доступ к ЗУ обеспечивается посредством ЗУ с КН 23:42:0708005:4975, который является ЗУ общего назначения на территории ведения гражданами садоводства для собственных нужд.

4. Пояснения к сведениям об уточняемом земельном участке с кадастровым номером 23:42:0708005:432 :

1.	—

1. Сведения о характерных точках границ уточняемого земельного участка с кадастровым номером 23:42:0708005:431 :

Система координат МСК-23, зона 1 (23) Зона № 1

Обозначение характерных точек границ	Координаты, м				Метод определения координат	Формулы, примененные для расчета средней квадратической погрешности определения координат характерных точек границ (Mt), с подставленными в такие формулы значениями и итоговые (вычисленные) значения Mt, м	Описание закрепления точки
	содержатся в Едином государственном реестре недвижимости		определены в результате выполнения комплексных кадастровых работ				
	X	Y	X	Y			
1	2	3	4	5	6	7	8
н4296У	—	—	657 049,60	1 324 710,43	Метод спутниковых геодезических измерений (определений)	√(0,1^2 + 0,1^2) = 0,10	—
н3908У	—	—	657 049,93	1 324 735,43			
н4421У	—	—	657 029,94	1 324 735,69			
н4294У	—	—	657 029,61	1 324 710,70			
н4296У	—	—	657 049,60	1 324 710,43			

2. Сведения о частях границ уточняемого земельного участка с кадастровым номером 23:42:0708005:431 :

Обозначение части границ		Горизонтальное проложение (S), м	Описание прохождения части границ	Сведения о согласовании местоположения границ (согласовано/спорное)
от т.	до т.			
1	2	3	4	5

1	2	3	4	5
н4296У	н3908У	25,00	—	согласовано
н3908У	н4421У	19,99		
н4421У	н4294У	24,99		
н4294У	н4296У	19,99		

3. Сведения о характеристиках уточняемого земельного участка с кадастровым номером 23:42:0708005:431 :

№ п/п	Наименование характеристики земельного участка	Значение характеристики
1	2	3
1.	Адрес земельного участка	—
1.1.	Сведения о местоположении земельного участка (при отсутствии адреса) в структурированном в соответствии с федеральной информационной адресной системой виде	Российская Федерация, Краснодарский край, Ейский р-н, Ейск г, Лотос снт, уч 526
1.2.	Дополнительные сведения о местоположении земельного участка	—
2.	Площадь земельного участка ± величина погрешности определения (вычисления) площади (Р ± ΔР), м²	500 ± 8,00
3.	Формула, примененная для вычисления предельной погрешности определения площади земельного участка, с подставленными значениями и итоговые (вычисленные) значения	3,5*0,1*√(500) = 8
4.	Площадь земельного участка согласно сведениям Единого государственного реестра недвижимости (Ркад), м²	500,00
5.	Оценка расхождения Р и Ркад (Р - Ркад), м²	0
6.	Предельный минимальный и максимальный размеры земельного участка (Рмин и Рмакс), м²	Рмин = 300 Рмакс = —
7.	Вид (виды) разрешенного использования	Земельные участки садоводческих товариществ
7.1.	Дополнительные сведения об использовании земельного участка	—
8.	Кадастровый или иной государственный учетный номер (инвентарный) здания, сооружения, объекта незавершенного строительства, расположенного на земельном участке	—
9.	Сведения о земельных участках (землях общего пользования, территории общего пользования), посредством которых обеспечивается доступ	23:42:0708005:4975

1	2	3
10.	Иные сведения	Установление границ производилось на основании сведений, содержащихся на чертеже садово-огороднического товарищества «с/т «Лотос»» с учетом фактической ситуации на местности. В результате уточнения описания местоположения границ ЗУ 23:42:0708005:431, площадь данного ЗУ не изменилась по сравнению со сведениями о площади, содержащимися в ЕГРН. Доступ к ЗУ обеспечивается посредством ЗУ с КН 23:42:0708005:4975, который является ЗУ общего назначения на территории ведения гражданами садоводства для собственных нужд.

4. Пояснения к сведениям об уточняемом земельном участке с кадастровым номером 23:42:0708005:431 :

1.	—

1. Сведения о характерных точках границ уточняемого земельного участка с кадастровым номером 23:42:0708005:430 :

Система координат МСК-23, зона 1 (23) Зона № 1

Обозначение характерных точек границ	Координаты, м				Метод определения координат	Формулы, примененные для расчета средней квадратической погрешности определения координат характерных точек границ (Mt), с подставленными в такие формулы значениями и итоговые (вычисленные) значения Mt, м	Описание закрепления точки
	содержатся в Едином государственном реестре недвижимости		определены в результате выполнения комплексных кадастровых работ				
	X	Y	X	Y			
1	2	3	4	5	6	7	8
н3755У	—	—	657 049,62	1 324 739,76	Метод спутниковых геодезических измерений (определений)	√(0,1^2 + 0,1^2) = 0,10	—
н4293У	—	—	657 049,94	1 324 764,73			
н4147У	—	—	657 029,94	1 324 764,99			
н3754У	—	—	657 029,62	1 324 739,99			
н3755У	—	—	657 049,62	1 324 739,76			

2. Сведения о частях границ уточняемого земельного участка с кадастровым номером 23:42:0708005:430 :

Обозначение части границ		Горизонтальное проложение (S), м	Описание прохождения части границ	Сведения о согласовании местоположения границ (согласовано/спорное)
от т.	до т.			
1	2	3	4	5

1	2	3	4	5
н3755У	н4293У	24,97	—	согласовано
н4293У	н4147У	20,00		
н4147У	н3754У	25,00		
н3754У	н3755У	20,00		

3. Сведения о характеристиках уточняемого земельного участка с кадастровым номером 23:42:0708005:430 :

№ п/п	Наименование характеристики земельного участка	Значение характеристики
1	2	3
1.	Адрес земельного участка	—
1.1.	Сведения о местоположении земельного участка (при отсутствии адреса) в структурированном в соответствии с федеральной информационной адресной системой виде	Российская Федерация, Краснодарский край, Ейский р-н, Ейск г, Лотос снт, д 525
1.2.	Дополнительные сведения о местоположении земельного участка	—
2.	Площадь земельного участка ± величина погрешности определения (вычисления) площади (Р ± ΔР), м²	500 ± 8,00
3.	Формула, примененная для вычисления предельной погрешности определения площади земельного участка, с подставленными значениями и итоговые (вычисленные) значения	3,5*0,1*√(500) = 8
4.	Площадь земельного участка согласно сведениям Единого государственного реестра недвижимости (Ркад), м²	500,00
5.	Оценка расхождения Р и Ркад (Р - Ркад), м²	0
6.	Предельный минимальный и максимальный размеры земельного участка (Рмин и Рмакс), м²	Рмин = 300 Рмакс = —
7.	Вид (виды) разрешенного использования	Для садоводства
7.1.	Дополнительные сведения об использовании земельного участка	—
8.	Кадастровый или иной государственный учетный номер (инвентарный) здания, сооружения, объекта незавершенного строительства, расположенного на земельном участке	—
9.	Сведения о земельных участках (землях общего пользования, территории общего пользования), посредством которых обеспечивается доступ	23:42:0708005:4975

1	2	3
10.	Иные сведения	Установление границ производилось на основании сведений, содержащихся на чертеже садово-огороднического товарищества «с/т «Лотос»» с учетом фактической ситуации на местности. В результате уточнения описания местоположения границ ЗУ 23:42:0708005:430, площадь данного ЗУ не изменилась по сравнению со сведениями о площади, содержащимися в ЕГРН. Доступ к ЗУ обеспечивается посредством ЗУ с КН 23:42:0708005:4975, который является ЗУ общего назначения на территории ведения гражданами садоводства для собственных нужд.

4. Пояснения к сведениям об уточняемом земельном участке с кадастровым номером 23:42:0708005:430 :

1.	—

1. Сведения о характерных точках границ уточняемого земельного участка с кадастровым номером 23:42:0708005:424 :

Система координат МСК-23, зона 1 (23) Зона № 1

Обозначение характерных точек границ	Координаты, м				Метод определения координат	Формулы, примененные для расчета средней квадратической погрешности определения координат характерных точек границ (Mt), с подставленными в такие формулы значениями и итоговые (вычисленные) значения Mt, м	Описание закрепления точки
	содержатся в Едином государственном реестре недвижимости		определены в результате выполнения комплексных кадастровых работ				
	X	Y	X	Y			
1	2	3	4	5	6	7	8
н3757У	—	—	657 109,61	1 324 738,96	Метод спутниковых геодезических измерений (определений)	√(0,1^2 + 0,1^2) = 0,10	—
н4208У	—	—	657 109,93	1 324 763,95			
н4391У	—	—	657 089,93	1 324 764,21			
н4174У	—	—	657 069,94	1 324 764,47			
н3756У	—	—	657 069,61	1 324 739,48			
н3757У	—	—	657 109,61	1 324 738,96			

2. Сведения о частях границ уточняемого земельного участка с кадастровым номером 23:42:0708005:424 :

Обозначение части границ		Горизонтальное проложение (S), м	Описание прохождения части границ	Сведения о согласовании местоположения границ (согласовано/спорное)
от т.	до т.			
1	2	3	4	5
н3757У	н4208У	24,99	—	согласовано
н4208У	н4391У	20,00		
н4391У	н4174У	19,99		
н4174У	н3756У	24,99		
н3756У	н3757У	40,00		

3. Сведения о характеристиках уточняемого земельного участка с кадастровым номером 23:42:0708005:424 :

№ п/п	Наименование характеристики земельного участка	Значение характеристики
1	2	3
1.	Адрес земельного участка	—
1.1.	Сведения о местоположении земельного участка (при отсутствии адреса) в структурированном в соответствии с федеральной информационной адресной системой виде	Российская Федерация, Краснодарский край, Ейский р-н, Ейск г, Лотос снт, д 519
1.2.	Дополнительные сведения о местоположении земельного участка	—
2.	Площадь земельного участка ± величина погрешности определения (вычисления) площади (Р ± ΔР), м²	1 000 ± 11,00
3.	Формула, примененная для вычисления предельной погрешности определения площади земельного участка, с подставленными значениями и итоговые (вычисленные) значения	3,5*0,1*√(1000) = 11
4.	Площадь земельного участка согласно сведениям Единого государственного реестра недвижимости (Ркад), м²	1 000,00
5.	Оценка расхождения Р и Ркад (Р - Ркад), м²	0
6.	Предельный минимальный и максимальный размеры земельного участка (Рмин и Рмакс), м²	Рмин = 300 Рмакс = —
7.	Вид (виды) разрешенного использования	Для садоводства
7.1.	Дополнительные сведения об использовании земельного участка	—
8.	Кадастровый или иной государственный учетный номер (инвентарный) здания, сооружения, объекта незавершенного строительства, расположенного на земельном участке	—

1	2	3
9.	Сведения о земельных участках (землях общего пользования, территории общего пользования), посредством которых обеспечивается доступ	23:42:0708005:4975
10.	Иные сведения	Установление границ производилось на основании сведений, содержащихся на чертеже садово-огороднического товарищества «с/т «Лотос»» с учетом фактической ситуации на местности. В результате уточнения описания местоположения границ ЗУ 23:42:0708005:424, площадь данного ЗУ не изменилась по сравнению со сведениями о площади, содержащимися в ЕГРН. Доступ к ЗУ обеспечивается посредством ЗУ с КН 23:42:0708005:4975, который является ЗУ общего назначения на территории ведения гражданами садоводства для собственных нужд.

4. Пояснения к сведениям об уточняемом земельном участке с кадастровым номером 23:42:0708005:424 :

1.	—

1. Сведения о характерных точках границ уточняемого земельного участка с кадастровым номером 23:42:0708005:422 :

Система координат МСК-23, зона 1 (23) Зона № 1

Обозначение характерных точек границ	Координаты, м				Метод определения координат	Формулы, примененные для расчета средней квадратической погрешности определения координат характерных точек границ (Mt), с подставленными в такие формулы значениями и итоговые (вычисленные) значения Mt, м	Описание закрепления точки
	содержатся в Едином государственном реестре недвижимости		определены в результате выполнения комплексных кадастровых работ				
	X	Y	X	Y			
1	2	3	4	5	6	7	8
н3758У	—	—	657 129,61	1 324 738,70	Метод спутниковых геодезических измерений (определений)	√(0,1^2 + 0,1^2) = 0,10	—
н4128У	—	—	657 129,93	1 324 763,70			
н4208У	—	—	657 109,93	1 324 763,95			
н3757У	—	—	657 109,61	1 324 738,96			
н3758У	—	—	657 129,61	1 324 738,70			

2. Сведения о частях границ уточняемого земельного участка с кадастровым номером 23:42:0708005:422 :

Обозначение части границ		Горизонтальное проложение (S), м	Описание прохождения части границ	Сведения о согласовании местоположения границ (согласовано/спорное)
от т.	до т.			
1	2	3	4	5
н3758У	н4128У	25,00	—	согласовано
н4128У	н4208У	20,00		
н4208У	н3757У	24,99		
н3757У	н3758У	20,00		

3. Сведения о характеристиках уточняемого земельного участка с кадастровым номером 23:42:0708005:422 :

№ п/п	Наименование характеристики земельного участка	Значение характеристики
1	2	3
1.	Адрес земельного участка	—
1.1.	Сведения о местоположении земельного участка (при отсутствии адреса) в структурированном в соответствии с федеральной информационной адресной системой виде	Российская Федерация, Краснодарский край, Ейский р-н, Ейск г, Лотос снт, д 517
1.2.	Дополнительные сведения о местоположении земельного участка	—
2.	Площадь земельного участка ± величина погрешности определения (вычисления) площади (Р ± ΔР), м²	500 ± 8,00
3.	Формула, примененная для вычисления предельной погрешности определения площади земельного участка, с подставленными значениями и итоговые (вычисленные) значения	3,5*0,1*√(500) = 8
4.	Площадь земельного участка согласно сведениям Единого государственного реестра недвижимости (Ркад), м²	500,00
5.	Оценка расхождения Р и Ркад (Р - Ркад), м²	0
6.	Предельный минимальный и максимальный размеры земельного участка (Рмин и Рмакс), м²	Рмин = 300 Рмакс = —
7.	Вид (виды) разрешенного использования	Для садоводства
7.1.	Дополнительные сведения об использовании земельного участка	—
8.	Кадастровый или иной государственный учетный номер (инвентарный) здания, сооружения, объекта незавершенного строительства, расположенного на земельном участке	—
9.	Сведения о земельных участках (землях общего пользования, территории общего пользования), посредством которых обеспечивается доступ	23:42:0708005:4975

1	2	3
10.	Иные сведения	Установление границ производилось на основании сведений, содержащихся на чертеже садово-огороднического товарищества «с/т «Лотос»» с учетом фактической ситуации на местности. В результате уточнения описания местоположения границ ЗУ 23:42:0708005:422, площадь данного ЗУ не изменилась по сравнению со сведениями о площади, содержащимися в ЕГРН. Доступ к ЗУ обеспечивается посредством ЗУ с КН 23:42:0708005:4975, который является ЗУ общего назначения на территории ведения гражданами садоводства для собственных нужд.

4. Пояснения к сведениям об уточняемом земельном участке с кадастровым номером 23:42:0708005:422 :

1.	—

1. Сведения о характерных точках границ уточняемого земельного участка с кадастровым номером 23:42:0708005:420 :

Система координат МСК-23, зона 1 (23) Зона № 1

Обозначение характерных точек границ	Координаты, м				Метод определения координат	Формулы, примененные для расчета средней квадратической погрешности определения координат характерных точек границ (Mt), с подставленными в такие формулы значениями и итоговые (вычисленные) значения Mt, м	Описание закрепления точки
	содержатся в Едином государственном реестре недвижимости		определены в результате выполнения комплексных кадастровых работ				
	X	Y	X	Y			
1	2	3	4	5	6	7	8
н3759У	—	—	657 149,60	1 324 738,44	Метод спутниковых геодезических измерений (определений)	√(0,1^2 + 0,1^2) = 0,10	—
н4142У	—	—	657 149,92	1 324 763,41			
н4128У	—	—	657 129,93	1 324 763,70			
н3758У	—	—	657 129,61	1 324 738,70			
н3759У	—	—	657 149,60	1 324 738,44			

2. Сведения о частях границ уточняемого земельного участка с кадастровым номером 23:42:0708005:420 :

Обозначение части границ		Горизонтальное проложение (S), м	Описание прохождения части границ	Сведения о согласовании местоположения границ (согласовано/спорное)
от т.	до т.			
1	2	3	4	5

1	2	3	4	5
н3759У	н4142У	24,97	—	согласовано
н4142У	н4128У	19,99		
н4128У	н3758У	25,00		
н3758У	н3759У	19,99		

3. Сведения о характеристиках уточняемого земельного участка с кадастровым номером 23:42:0708005:420 :

№ п/п	Наименование характеристики земельного участка	Значение характеристики
1	2	3
1.	Адрес земельного участка	—
1.1.	Сведения о местоположении земельного участка (при отсутствии адреса) в структурированном в соответствии с федеральной информационной адресной системой виде	Российская Федерация, Краснодарский край, Ейский р-н, Ейск г, Лотос снт, д 515
1.2.	Дополнительные сведения о местоположении земельного участка	—
2.	Площадь земельного участка ± величина погрешности определения (вычисления) площади (Р ± ΔР), м²	500 ± 8,00
3.	Формула, примененная для вычисления предельной погрешности определения площади земельного участка, с подставленными значениями и итоговые (вычисленные) значения	3,5*0,1*√(500) = 8
4.	Площадь земельного участка согласно сведениям Единого государственного реестра недвижимости (Ркад), м²	500,00
5.	Оценка расхождения Р и Ркад (Р - Ркад), м²	0
6.	Предельный минимальный и максимальный размеры земельного участка (Рмин и Рмакс), м²	Рмин = 300 Рмакс = —
7.	Вид (виды) разрешенного использования	Для садоводства
7.1.	Дополнительные сведения об использовании земельного участка	—
8.	Кадастровый или иной государственный учетный номер (инвентарный) здания, сооружения, объекта незавершенного строительства, расположенного на земельном участке	—
9.	Сведения о земельных участках (землях общего пользования, территории общего пользования), посредством которых обеспечивается доступ	23:42:0708005:4975

1	2	3
10.	Иные сведения	Установление границ производилось на основании сведений, содержащихся на чертеже садово-огороднического товарищества «с/т «Лотос»» с учетом фактической ситуации на местности. В результате уточнения описания местоположения границ ЗУ 23:42:0708005:420, площадь данного ЗУ не изменилась по сравнению со сведениями о площади, содержащимися в ЕГРН. Доступ к ЗУ обеспечивается посредством ЗУ с КН 23:42:0708005:4975, который является ЗУ общего назначения на территории ведения гражданами садоводства для собственных нужд.

4. Пояснения к сведениям об уточняемом земельном участке с кадастровым номером 23:42:0708005:420 :

1.	—

1. Сведения о характерных точках границ уточняемого земельного участка с кадастровым номером 23:42:0708005:417 :

Система координат МСК-23, зона 1 (23) Зона № 1

Обозначение характерных точек границ	Координаты, м				Метод определения координат	Формулы, примененные для расчета средней квадратической погрешности определения координат характерных точек границ (Mt), с подставленными в такие формулы значениями и итоговые (вычисленные) значения Mt, м	Описание закрепления точки
	содержатся в Едином государственном реестре недвижимости		определены в результате выполнения комплексных кадастровых работ				
	X	Y	X	Y			
1	2	3	4	5	6	7	8
н4182У	—	—	657 189,59	1 324 737,90	Метод спутниковых геодезических измерений (определений)	√(0,1^2 + 0,1^2) = 0,10	—
н4379У	—	—	657 189,91	1 324 762,89			
н4127У	—	—	657 169,92	1 324 763,16			
н3760У	—	—	657 169,59	1 324 738,16			
н4182У	—	—	657 189,59	1 324 737,90			

2. Сведения о частях границ уточняемого земельного участка с кадастровым номером 23:42:0708005:417 :

Обозначение части границ		Горизонтальное проложение (S), м	Описание прохождения части границ	Сведения о согласовании местоположения границ (согласовано/спорное)
от т.	до т.			
1	2	3	4	5

1	2	3	4	5
н4182У	н4379У	24,99	—	согласовано
н4379У	н4127У	19,99		
н4127У	н3760У	25,00		
н3760У	н4182У	20,00		

3. Сведения о характеристиках уточняемого земельного участка с кадастровым номером 23:42:0708005:417 :

№ п/п	Наименование характеристики земельного участка	Значение характеристики
1	2	3
1.	Адрес земельного участка	—
1.1.	Сведения о местоположении земельного участка (при отсутствии адреса) в структурированном в соответствии с федеральной информационной адресной системой виде	Российская Федерация, Краснодарский край, Ейский р-н, Ейск г, Лотос снт, уч 511
1.2.	Дополнительные сведения о местоположении земельного участка	—
2.	Площадь земельного участка ± величина погрешности определения (вычисления) площади (Р ± ΔР), м²	500 ± 8,00
3.	Формула, примененная для вычисления предельной погрешности определения площади земельного участка, с подставленными значениями и итоговые (вычисленные) значения	3,5*0,1*√(500) = 8
4.	Площадь земельного участка согласно сведениям Единого государственного реестра недвижимости (Ркад), м²	500,00
5.	Оценка расхождения Р и Ркад (Р - Ркад), м²	0
6.	Предельный минимальный и максимальный размеры земельного участка (Рмин и Рмакс), м²	Рмин = 300 Рмакс = —
7.	Вид (виды) разрешенного использования	Для садоводства
7.1.	Дополнительные сведения об использовании земельного участка	—
8.	Кадастровый или иной государственный учетный номер (инвентарный) здания, сооружения, объекта незавершенного строительства, расположенного на земельном участке	—
9.	Сведения о земельных участках (землях общего пользования, территории общего пользования), посредством которых обеспечивается доступ	23:42:0708005:4975

1	2	3
10.	Иные сведения	Установление границ производилось на основании сведений, содержащихся на чертеже садово-огороднического товарищества «с/т «Лотос»» с учетом фактической ситуации на местности. В результате уточнения описания местоположения границ ЗУ 23:42:0708005:417, площадь данного ЗУ не изменилась по сравнению со сведениями о площади, содержащимися в ЕГРН. Доступ к ЗУ обеспечивается посредством ЗУ с КН 23:42:0708005:4975, который является ЗУ общего назначения на территории ведения гражданами садоводства для собственных нужд.

4. Пояснения к сведениям об уточняемом земельном участке с кадастровым номером 23:42:0708005:417 :

1.	—

1. Сведения о характерных точках границ уточняемого земельного участка с кадастровым номером 23:42:0708005:415 :

Система координат МСК-23, зона 1 (23) Зона № 1

Обозначение характерных точек границ	Координаты, м				Метод определения координат	Формулы, примененные для расчета средней квадратической погрешности определения координат характерных точек границ (Mt), с подставленными в такие формулы значениями и итоговые (вычисленные) значения Mt, м	Описание закрепления точки
	содержатся в Едином государственном реестре недвижимости		определены в результате выполнения комплексных кадастровых работ				
	X	Y	X	Y			
1	2	3	4	5	6	7	8
н4341У	—	—	657 229,59	1 324 737,38	Метод спутниковых геодезических измерений (определений)	√(0,1^2 + 0,1^2) = 0,10	—
н4472У	—	—	657 229,91	1 324 762,38			
н4373У	—	—	657 209,91	1 324 762,63			
н4451У	—	—	657 209,59	1 324 737,64			
н4341У	—	—	657 229,59	1 324 737,38			

2. Сведения о частях границ уточняемого земельного участка с кадастровым номером 23:42:0708005:415 :

Обозначение части границ		Горизонтальное проложение (S), м	Описание прохождения части границ	Сведения о согласовании местоположения границ (согласовано/спорное)
от т.	до т.			
1	2	3	4	5

1	2	3	4	5
н4341У	н4472У	25,00	—	согласовано
н4472У	н4373У	20,00		
н4373У	н4451У	24,99		
н4451У	н4341У	20,00		

3. Сведения о характеристиках уточняемого земельного участка с кадастровым номером 23:42:0708005:415 :

№ п/п	Наименование характеристики земельного участка	Значение характеристики
1	2	3
1.	Адрес земельного участка	—
1.1.	Сведения о местоположении земельного участка (при отсутствии адреса) в структурированном в соответствии с федеральной информационной адресной системой виде	Российская Федерация, Краснодарский край, Ейский р-н, Ейск г, Лотос снт, д 507
1.2.	Дополнительные сведения о местоположении земельного участка	—
2.	Площадь земельного участка ± величина погрешности определения (вычисления) площади (Р ± ΔР), м²	500 ± 8,00
3.	Формула, примененная для вычисления предельной погрешности определения площади земельного участка, с подставленными значениями и итоговые (вычисленные) значения	3,5*0,1*√(500) = 8
4.	Площадь земельного участка согласно сведениям Единого государственного реестра недвижимости (Ркад), м²	500,00
5.	Оценка расхождения Р и Ркад (Р - Ркад), м²	0
6.	Предельный минимальный и максимальный размеры земельного участка (Рмин и Рмакс), м²	Рмин = 300 Рмакс = —
7.	Вид (виды) разрешенного использования	Для садоводства
7.1.	Дополнительные сведения об использовании земельного участка	—
8.	Кадастровый или иной государственный учетный номер (инвентарный) здания, сооружения, объекта незавершенного строительства, расположенного на земельном участке	—
9.	Сведения о земельных участках (землях общего пользования, территории общего пользования), посредством которых обеспечивается доступ	23:42:0708005:4975

1	2	3
10.	Иные сведения	Установление границ производилось на основании сведений, содержащихся на чертеже садово-огороднического товарищества «с/т «Лотос»» с учетом фактической ситуации на местности. В результате уточнения описания местоположения границ ЗУ 23:42:0708005:415, площадь данного ЗУ не изменилась по сравнению со сведениями о площади, содержащимися в ЕГРН. Доступ к ЗУ обеспечивается посредством ЗУ с КН 23:42:0708005:4975, который является ЗУ общего назначения на территории ведения гражданами садоводства для собственных нужд.

4. Пояснения к сведениям об уточняемом земельном участке с кадастровым номером 23:42:0708005:415 :

1.	—

1. Сведения о характерных точках границ уточняемого земельного участка с кадастровым номером 23:42:0708005:410 :

Система координат МСК-23, зона 1 (23) Зона № 1

Обозначение характерных точек границ	Координаты, м				Метод определения координат	Формулы, примененные для расчета средней квадратической погрешности определения координат характерных точек границ (Mt), с подставленными в такие формулы значениями и итоговые (вычисленные) значения Mt, м	Описание закрепления точки
	содержатся в Едином государственном реестре недвижимости		определены в результате выполнения комплексных кадастровых работ				
	X	Y	X	Y			
1	2	3	4	5	6	7	8
н4204У	—	—	657 289,57	1 324 736,58	Метод спутниковых геодезических измерений (определений)	√(0,1^2 + 0,1^2) = 0,10	—
н4298У	—	—	657 289,89	1 324 761,57			
н4206У	—	—	657 269,90	1 324 761,84			
н4487У	—	—	657 269,57	1 324 736,84			
н4204У	—	—	657 289,57	1 324 736,58			

2. Сведения о частях границ уточняемого земельного участка с кадастровым номером 23:42:0708005:410 :

Обозначение части границ		Горизонтальное проложение (S), м	Описание прохождения части границ	Сведения о согласовании местоположения границ (согласовано/спорное)
от т.	до т.			
1	2	3	4	5

1	2	3	4	5
н4204У	н4298У	24,99	—	согласовано
н4298У	н4206У	19,99		
н4206У	н4487У	25,00		
н4487У	н4204У	20,00		

3. Сведения о характеристиках уточняемого земельного участка с кадастровым номером 23:42:0708005:410 :

№ п/п	Наименование характеристики земельного участка	Значение характеристики
1	2	3
1.	Адрес земельного участка	—
1.1.	Сведения о местоположении земельного участка (при отсутствии адреса) в структурированном в соответствии с федеральной информационной адресной системой виде	Российская Федерация, Краснодарский край, Ейский р-н, Ейск г, Лотос снт, д 501
1.2.	Дополнительные сведения о местоположении земельного участка	—
2.	Площадь земельного участка ± величина погрешности определения (вычисления) площади (Р ± ΔР), м²	500 ± 8,00
3.	Формула, примененная для вычисления предельной погрешности определения площади земельного участка, с подставленными значениями и итоговые (вычисленные) значения	3,5*0,1*√(500) = 8
4.	Площадь земельного участка согласно сведениям Единого государственного реестра недвижимости (Ркад), м²	500,00
5.	Оценка расхождения Р и Ркад (Р - Ркад), м²	0
6.	Предельный минимальный и максимальный размеры земельного участка (Рмин и Рмакс), м²	Рмин = 300 Рмакс = —
7.	Вид (виды) разрешенного использования	Для садоводства
7.1.	Дополнительные сведения об использовании земельного участка	—
8.	Кадастровый или иной государственный учетный номер (инвентарный) здания, сооружения, объекта незавершенного строительства, расположенного на земельном участке	—
9.	Сведения о земельных участках (землях общего пользования, территории общего пользования), посредством которых обеспечивается доступ	23:42:0708005:4975

1	2	3
10.	Иные сведения	Установление границ производилось на основании сведений, содержащихся на чертеже садово-огороднического товарищества «с/т «Лотос»» с учетом фактической ситуации на местности. В результате уточнения описания местоположения границ ЗУ 23:42:0708005:410, площадь данного ЗУ не изменилась по сравнению со сведениями о площади, содержащимися в ЕГРН. Доступ к ЗУ обеспечивается посредством ЗУ с КН 23:42:0708005:4975, который является ЗУ общего назначения на территории ведения гражданами садоводства для собственных нужд.

4. Пояснения к сведениям об уточняемом земельном участке с кадастровым номером 23:42:0708005:410 :

1.	—

1. Сведения о характерных точках границ уточняемого земельного участка с кадастровым номером 23:42:0708005:409 :

Система координат МСК-23, зона 1 (23) Зона № 1

Обозначение характерных точек границ	Координаты, м				Метод определения координат	Формулы, примененные для расчета средней квадратической погрешности определения координат характерных точек границ (Mt), с подставленными в такие формулы значениями и итоговые (вычисленные) значения Mt, м	Описание закрепления точки
	содержатся в Едином государственном реестре недвижимости		определены в результате выполнения комплексных кадастровых работ				
	X	Y	X	Y			
1	2	3	4	5	6	7	8
н4352У	—	—	657 309,57	1 324 736,32	Метод спутниковых геодезических измерений (определений)	√(0,1^2 + 0,1^2) = 0,10	—
н4198У	—	—	657 309,89	1 324 761,31			
н4298У	—	—	657 289,89	1 324 761,57			
н4204У	—	—	657 289,57	1 324 736,58			
н4352У	—	—	657 309,57	1 324 736,32			

2. Сведения о частях границ уточняемого земельного участка с кадастровым номером 23:42:0708005:409 :

Обозначение части границ		Горизонтальное проложение (S), м	Описание прохождения части границ	Сведения о согласовании местоположения границ (согласовано/спорное)
от т.	до т.			
1	2	3	4	5

1	2	3	4	5
н4352У	н4198У	24,99	—	согласовано
н4198У	н4298У	20,00		
н4298У	н4204У	24,99		
н4204У	н4352У	20,00		

3. Сведения о характеристиках уточняемого земельного участка с кадастровым номером 23:42:0708005:409 :

№ п/п	Наименование характеристики земельного участка	Значение характеристики
1	2	3
1.	Адрес земельного участка	—
1.1.	Сведения о местоположении земельного участка (при отсутствии адреса) в структурированном в соответствии с федеральной информационной адресной системой виде	Российская Федерация, Краснодарский край, Ейский р-н, Ейск г, Лотос снт, д 499
1.2.	Дополнительные сведения о местоположении земельного участка	—
2.	Площадь земельного участка ± величина погрешности определения (вычисления) площади (Р ± ΔР), м²	500 ± 8,00
3.	Формула, примененная для вычисления предельной погрешности определения площади земельного участка, с подставленными значениями и итоговые (вычисленные) значения	3,5*0,1*√(500) = 8
4.	Площадь земельного участка согласно сведениям Единого государственного реестра недвижимости (Ркад), м²	500,00
5.	Оценка расхождения Р и Ркад (Р - Ркад), м²	0
6.	Предельный минимальный и максимальный размеры земельного участка (Рмин и Рмакс), м²	Рмин = 300 Рмакс = —
7.	Вид (виды) разрешенного использования	Для садоводства
7.1.	Дополнительные сведения об использовании земельного участка	—
8.	Кадастровый или иной государственный учетный номер (инвентарный) здания, сооружения, объекта незавершенного строительства, расположенного на земельном участке	—
9.	Сведения о земельных участках (землях общего пользования, территории общего пользования), посредством которых обеспечивается доступ	23:42:0708005:4975

1	2	3
10.	Иные сведения	Установление границ производилось на основании сведений, содержащихся на чертеже садово-огороднического товарищества «с/т «Лотос»» с учетом фактической ситуации на местности. В результате уточнения описания местоположения границ ЗУ 23:42:0708005:409, площадь данного ЗУ не изменилась по сравнению со сведениями о площади, содержащимися в ЕГРН. Доступ к ЗУ обеспечивается посредством ЗУ с КН 23:42:0708005:4975, который является ЗУ общего назначения на территории ведения гражданами садоводства для собственных нужд.

4. Пояснения к сведениям об уточняемом земельном участке с кадастровым номером 23:42:0708005:409 :

1.	—

1. Сведения о характерных точках границ уточняемого земельного участка с кадастровым номером 23:42:0708005:408 :

Система координат МСК-23, зона 1 (23) Зона № 1

Обозначение характерных точек границ	Координаты, м				Метод определения координат	Формулы, примененные для расчета средней квадратической погрешности определения координат характерных точек границ (Mt), с подставленными в такие формулы значениями и итоговые (вычисленные) значения Mt, м	Описание закрепления точки
	содержатся в Едином государственном реестре недвижимости		определены в результате выполнения комплексных кадастровых работ				
	X	Y	X	Y			
1	2	3	4	5	6	7	8
н4225У	—	—	657 349,54	1 324 706,47	Метод спутниковых геодезических измерений (определений)	√(0,1^2 + 0,1^2) = 0,10	—
н3893У	—	—	657 349,87	1 324 731,47			
н3894У	—	—	657 329,88	1 324 731,76			
н4392У	—	—	657 329,55	1 324 706,76			
н4225У	—	—	657 349,54	1 324 706,47			

2. Сведения о частях границ уточняемого земельного участка с кадастровым номером 23:42:0708005:408 :

Обозначение части границ		Горизонтальное проложение (S), м	Описание прохождения части границ	Сведения о согласовании местоположения границ (согласовано/спорное)
от т.	до т.			
1	2	3	4	5

1	2	3	4	5
н4225У	н3893У	25,00	—	согласовано
н3893У	н3894У	19,99		
н3894У	н4392У	25,00		
н4392У	н4225У	19,99		

3. Сведения о характеристиках уточняемого земельного участка с кадастровым номером 23:42:0708005:408 :

№ п/п	Наименование характеристики земельного участка	Значение характеристики
1	2	3
1.	Адрес земельного участка	—
1.1.	Сведения о местоположении земельного участка (при отсутствии адреса) в структурированном в соответствии с федеральной информационной адресной системой виде	Российская Федерация, Краснодарский край, Ейский р-н, Ейск г, Лотос снт, д 496
1.2.	Дополнительные сведения о местоположении земельного участка	—
2.	Площадь земельного участка ± величина погрешности определения (вычисления) площади (Р ± ΔР), м²	500 ± 8,00
3.	Формула, примененная для вычисления предельной погрешности определения площади земельного участка, с подставленными значениями и итоговые (вычисленные) значения	3,5*0,1*√(500) = 8
4.	Площадь земельного участка согласно сведениям Единого государственного реестра недвижимости (Ркад), м²	500,00
5.	Оценка расхождения Р и Ркад (Р - Ркад), м²	0
6.	Предельный минимальный и максимальный размеры земельного участка (Рмин и Рмакс), м²	Рмин = 300 Рмакс = —
7.	Вид (виды) разрешенного использования	Для садоводства
7.1.	Дополнительные сведения об использовании земельного участка	—
8.	Кадастровый или иной государственный учетный номер (инвентарный) здания, сооружения, объекта незавершенного строительства, расположенного на земельном участке	—
9.	Сведения о земельных участках (землях общего пользования, территории общего пользования), посредством которых обеспечивается доступ	23:42:0708005:4975

1	2	3
10.	Иные сведения	Установление границ производилось на основании сведений, содержащихся на чертеже садово-огороднического товарищества «с/т «Лотос»» с учетом фактической ситуации на местности. В результате уточнения описания местоположения границ ЗУ 23:42:0708005:408, площадь данного ЗУ не изменилась по сравнению со сведениями о площади, содержащимися в ЕГРН. Доступ к ЗУ обеспечивается посредством ЗУ с КН 23:42:0708005:4975, который является ЗУ общего назначения на территории ведения гражданами садоводства для собственных нужд.

4. Пояснения к сведениям об уточняемом земельном участке с кадастровым номером 23:42:0708005:408 :

1.	—

1. Сведения о характерных точках границ уточняемого земельного участка с кадастровым номером 23:42:0708005:406 :

Система координат МСК-23, зона 1 (23) Зона № 1

Обозначение характерных точек границ	Координаты, м				Метод определения координат	Формулы, примененные для расчета средней квадратической погрешности определения координат характерных точек границ (Mt), с подставленными в такие формулы значениями и итоговые (вычисленные) значения Mt, м	Описание закрепления точки
	содержатся в Едином государственном реестре недвижимости		определены в результате выполнения комплексных кадастровых работ				
	X	Y	X	Y			
1	2	3	4	5	6	7	8
н4398У	—	—	657 369,54	1 324 706,21	Метод спутниковых геодезических измерений (определений)	√(0,1^2 + 0,1^2) = 0,10	—
н3892У	—	—	657 369,87	1 324 731,21			
н3893У	—	—	657 349,87	1 324 731,47			
н4225У	—	—	657 349,54	1 324 706,47			
н4398У	—	—	657 369,54	1 324 706,21			

2. Сведения о частях границ уточняемого земельного участка с кадастровым номером 23:42:0708005:406 :

Обозначение части границ		Горизонтальное проложение (S), м	Описание прохождения части границ	Сведения о согласовании местоположения границ (согласовано/спорное)
от т.	до т.			
1	2	3	4	5

1	2	3	4	5
н4398У	н3892У	25,00	—	согласовано
н3892У	н3893У	20,00		
н3893У	н4225У	25,00		
н4225У	н4398У	20,00		

3. Сведения о характеристиках уточняемого земельного участка с кадастровым номером 23:42:0708005:406 :

№ п/п	Наименование характеристики земельного участка	Значение характеристики
1	2	3
1.	Адрес земельного участка	—
1.1.	Сведения о местоположении земельного участка (при отсутствии адреса) в структурированном в соответствии с федеральной информационной адресной системой виде	Российская Федерация, Краснодарский край, Ейский р-н, Ейск г, Лотос снт, д 494
1.2.	Дополнительные сведения о местоположении земельного участка	—
2.	Площадь земельного участка ± величина погрешности определения (вычисления) площади (Р ± ΔР), м²	500 ± 8,00
3.	Формула, примененная для вычисления предельной погрешности определения площади земельного участка, с подставленными значениями и итоговые (вычисленные) значения	3,5*0,1*√(500) = 8
4.	Площадь земельного участка согласно сведениям Единого государственного реестра недвижимости (Ркад), м²	500,00
5.	Оценка расхождения Р и Ркад (Р - Ркад), м²	0
6.	Предельный минимальный и максимальный размеры земельного участка (Рмин и Рмакс), м²	Рмин = 300 Рмакс = —
7.	Вид (виды) разрешенного использования	Для садоводства
7.1.	Дополнительные сведения об использовании земельного участка	—
8.	Кадастровый или иной государственный учетный номер (инвентарный) здания, сооружения, объекта незавершенного строительства, расположенного на земельном участке	—
9.	Сведения о земельных участках (землях общего пользования, территории общего пользования), посредством которых обеспечивается доступ	23:42:0708005:4975

1	2	3
10.	Иные сведения	Установление границ производилось на основании сведений, содержащихся на чертеже садово-огороднического товарищества «с/т «Лотос»» с учетом фактической ситуации на местности. В результате уточнения описания местоположения границ ЗУ 23:42:0708005:406, площадь данного ЗУ не изменилась по сравнению со сведениями о площади, содержащимися в ЕГРН. Доступ к ЗУ обеспечивается посредством ЗУ с КН 23:42:0708005:4975, который является ЗУ общего назначения на территории ведения гражданами садоводства для собственных нужд.

4. Пояснения к сведениям об уточняемом земельном участке с кадастровым номером 23:42:0708005:406 :

1.	—

1. Сведения о характерных точках границ уточняемого земельного участка с кадастровым номером 23:42:0708005:405 :

Система координат МСК-23, зона 1 (23) Зона № 1

Обозначение характерных точек границ	Координаты, м				Метод определения координат	Формулы, примененные для расчета средней квадратической погрешности определения координат характерных точек границ (Mt), с подставленными в такие формулы значениями и итоговые (вычисленные) значения Mt, м	Описание закрепления точки
	содержатся в Едином государственном реестре недвижимости		определены в результате выполнения комплексных кадастровых работ				
	X	Y	X	Y			
1	2	3	4	5	6	7	8
н3711У	—	—	657 369,55	1 324 735,52	Метод спутниковых геодезических измерений (определений)	√(0,1^2 + 0,1^2) = 0,10	—
н4230У	—	—	657 369,88	1 324 760,51			
н4406У	—	—	657 349,88	1 324 760,77			
н3710У	—	—	657 349,56	1 324 735,80			
н3711У	—	—	657 369,55	1 324 735,52			

2. Сведения о частях границ уточняемого земельного участка с кадастровым номером 23:42:0708005:405 :

Обозначение части границ		Горизонтальное проложение (S), м	Описание прохождения части границ	Сведения о согласовании местоположения границ (согласовано/спорное)
от т.	до т.			
1	2	3	4	5

1	2	3	4	5
н3711У	н4230У	24,99	—	согласовано
н4230У	н4406У	20,00		
н4406У	н3710У	24,97		
н3710У	н3711У	19,99		

3. Сведения о характеристиках уточняемого земельного участка с кадастровым номером 23:42:0708005:405 :

№ п/п	Наименование характеристики земельного участка	Значение характеристики
1	2	3
1.	Адрес земельного участка	—
1.1.	Сведения о местоположении земельного участка (при отсутствии адреса) в структурированном в соответствии с федеральной информационной адресной системой виде	Российская Федерация, Краснодарский край, Ейский р-н, Ейск г, Лотос снт, д 493
1.2.	Дополнительные сведения о местоположении земельного участка	—
2.	Площадь земельного участка ± величина погрешности определения (вычисления) площади (Р ± ΔР), м²	500 ± 8,00
3.	Формула, примененная для вычисления предельной погрешности определения площади земельного участка, с подставленными значениями и итоговые (вычисленные) значения	3,5*0,1*√(500) = 8
4.	Площадь земельного участка согласно сведениям Единого государственного реестра недвижимости (Ркад), м²	500,00
5.	Оценка расхождения Р и Ркад (Р - Ркад), м²	0
6.	Предельный минимальный и максимальный размеры земельного участка (Рмин и Рмакс), м²	Рмин = 300 Рмакс = —
7.	Вид (виды) разрешенного использования	Для садоводства
7.1.	Дополнительные сведения об использовании земельного участка	—
8.	Кадастровый или иной государственный учетный номер (инвентарный) здания, сооружения, объекта незавершенного строительства, расположенного на земельном участке	—
9.	Сведения о земельных участках (землях общего пользования, территории общего пользования), посредством которых обеспечивается доступ	23:42:0708005:4975

1	2	3
10.	Иные сведения	Установление границ производилось на основании сведений, содержащихся на чертеже садово-огороднического товарищества «с/т «Лотос»» с учетом фактической ситуации на местности. В результате уточнения описания местоположения границ ЗУ 23:42:0708005:405, площадь данного ЗУ не изменилась по сравнению со сведениями о площади, содержащимися в ЕГРН. Доступ к ЗУ обеспечивается посредством ЗУ с КН 23:42:0708005:4975, который является ЗУ общего назначения на территории ведения гражданами садоводства для собственных нужд.

4. Пояснения к сведениям об уточняемом земельном участке с кадастровым номером 23:42:0708005:405 :

1.	—

1. Сведения о характерных точках границ уточняемого земельного участка с кадастровым номером 23:42:0708005:401 :

Система координат МСК-23, зона 1 (23) Зона № 1

Обозначение характерных точек границ	Координаты, м				Метод определения координат	Формулы, примененные для расчета средней квадратической погрешности определения координат характерных точек границ (Mt), с подставленными в такие формулы значениями и итоговые (вычисленные) значения Mt, м	Описание закрепления точки
	содержатся в Едином государственном реестре недвижимости		определены в результате выполнения комплексных кадастровых работ				
	X	Y	X	Y			
1	2	3	4	5	6	7	8
4354	—	—	657 409,55	1 324 735,00	Метод спутниковых геодезических измерений (определений)	0,10	—
н4317У	—	—	657 409,87	1 324 759,99		√(0,1^2 + 0,1^2) = 0,10	
н4251У	—	—	657 389,87	1 324 760,25			
н3712У	—	—	657 389,55	1 324 735,26			
4354	—	—	657 409,55	1 324 735,00		0,10	

2. Сведения о частях границ уточняемого земельного участка с кадастровым номером 23:42:0708005:401 :

Обозначение части границ		Горизонтальное проложение (S), м	Описание прохождения части границ	Сведения о согласовании местоположения границ (согласовано/спорное)
от т.	до т.			
1	2	3	4	5

1	2	3	4	5
4354	н4317У	24,99	—	согласовано
н4317У	н4251У	20,00		
н4251У	н3712У	24,99		
н3712У	4354	20,00		

3. Сведения о характеристиках уточняемого земельного участка с кадастровым номером 23:42:0708005:401 :

№ п/п	Наименование характеристики земельного участка	Значение характеристики
1	2	3
1.	Адрес земельного участка	—
1.1.	Сведения о местоположении земельного участка (при отсутствии адреса) в структурированном в соответствии с федеральной информационной адресной системой виде	Российская Федерация, Краснодарский край, Ейский р-н, Ейск г, Лотос снт, д 489
1.2.	Дополнительные сведения о местоположении земельного участка	—
2.	Площадь земельного участка ± величина погрешности определения (вычисления) площади (Р ± ΔР), м²	500 ± 8,00
3.	Формула, примененная для вычисления предельной погрешности определения площади земельного участка, с подставленными значениями и итоговые (вычисленные) значения	3,5*0,1*√(500) = 8
4.	Площадь земельного участка согласно сведениям Единого государственного реестра недвижимости (Ркад), м²	500,00
5.	Оценка расхождения Р и Ркад (Р - Ркад), м²	0
6.	Предельный минимальный и максимальный размеры земельного участка (Рмин и Рмакс), м²	Рмин = 300 Рмакс = —
7.	Вид (виды) разрешенного использования	Для садоводства
7.1.	Дополнительные сведения об использовании земельного участка	—
8.	Кадастровый или иной государственный учетный номер (инвентарный) здания, сооружения, объекта незавершенного строительства, расположенного на земельном участке	—
9.	Сведения о земельных участках (землях общего пользования, территории общего пользования), посредством которых обеспечивается доступ	23:42:0708005:4975

1	2	3
10.	Иные сведения	Установление границ производилось на основании сведений, содержащихся на чертеже садово-огороднического товарищества «с/т «Лотос»» с учетом фактической ситуации на местности. В результате уточнения описания местоположения границ ЗУ 23:42:0708005:401, площадь данного ЗУ не изменилась по сравнению со сведениями о площади, содержащимися в ЕГРН. Доступ к ЗУ обеспечивается посредством ЗУ с КН 23:42:0708005:4975, который является ЗУ общего назначения на территории ведения гражданами садоводства для собственных нужд.

4. Пояснения к сведениям об уточняемом земельном участке с кадастровым номером 23:42:0708005:401 :

1.	—

1. Сведения о характерных точках границ уточняемого земельного участка с кадастровым номером 23:42:0708005:397 :

Система координат МСК-23, зона 1 (23) Зона № 1

Обозначение характерных точек границ	Координаты, м				Метод определения координат	Формулы, примененные для расчета средней квадратической погрешности определения координат характерных точек границ (Mt), с подставленными в такие формулы значениями и итоговые (вычисленные) значения Mt, м	Описание закрепления точки
	содержатся в Едином государственном реестре недвижимости		определены в результате выполнения комплексных кадастровых работ				
	X	Y	X	Y			
1	2	3	4	5	6	7	8
н3715У	—	—	657 449,54	1 324 734,48	Метод спутниковых геодезических измерений (определений)	√(0,1^2 + 0,1^2) = 0,10	—
н3716У	—	—	657 449,87	1 324 759,48			
н4363У	—	—	657 429,87	1 324 759,74			
н3714У	—	—	657 429,55	1 324 734,74			
н3715У	—	—	657 449,54	1 324 734,48			

2. Сведения о частях границ уточняемого земельного участка с кадастровым номером 23:42:0708005:397 :

Обозначение части границ		Горизонтальное проложение (S), м	Описание прохождения части границ	Сведения о согласовании местоположения границ (согласовано/спорное)
от т.	до т.			
1	2	3	4	5

1	2	3	4	5
н3715У	н3716У	25,00	—	согласовано
н3716У	н4363У	20,00		
н4363У	н3714У	25,00		
н3714У	н3715У	19,99		

3. Сведения о характеристиках уточняемого земельного участка с кадастровым номером 23:42:0708005:397 :

№ п/п	Наименование характеристики земельного участка	Значение характеристики
1	2	3
1.	Адрес земельного участка	—
1.1.	Сведения о местоположении земельного участка (при отсутствии адреса) в структурированном в соответствии с федеральной информационной адресной системой виде	Российская Федерация, Краснодарский край, Ейский р-н, Ейск г, Лотос снт, д 485
1.2.	Дополнительные сведения о местоположении земельного участка	—
2.	Площадь земельного участка ± величина погрешности определения (вычисления) площади (Р ± ΔР), м²	500 ± 8,00
3.	Формула, примененная для вычисления предельной погрешности определения площади земельного участка, с подставленными значениями и итоговые (вычисленные) значения	3,5*0,1*√(500) = 8
4.	Площадь земельного участка согласно сведениям Единого государственного реестра недвижимости (Ркад), м²	500,00
5.	Оценка расхождения Р и Ркад (Р - Ркад), м²	0
6.	Предельный минимальный и максимальный размеры земельного участка (Рмин и Рмакс), м²	Рмин = 300 Рмакс = —
7.	Вид (виды) разрешенного использования	Для садоводства
7.1.	Дополнительные сведения об использовании земельного участка	—
8.	Кадастровый или иной государственный учетный номер (инвентарный) здания, сооружения, объекта незавершенного строительства, расположенного на земельном участке	—
9.	Сведения о земельных участках (землях общего пользования, территории общего пользования), посредством которых обеспечивается доступ	23:42:0708005:4975

1	2	3
10.	Иные сведения	Установление границ производилось на основании сведений, содержащихся на чертеже садово-огороднического товарищества «с/т «Лотос»» с учетом фактической ситуации на местности. В результате уточнения описания местоположения границ ЗУ 23:42:0708005:397, площадь данного ЗУ не изменилась по сравнению со сведениями о площади, содержащимися в ЕГРН. Доступ к ЗУ обеспечивается посредством ЗУ с КН 23:42:0708005:4975, который является ЗУ общего назначения на территории ведения гражданами садоводства для собственных нужд.

4. Пояснения к сведениям об уточняемом земельном участке с кадастровым номером 23:42:0708005:397 :

1.	—

1. Сведения о характерных точках границ уточняемого земельного участка с кадастровым номером 23:42:0708005:341 :

Система координат МСК-23, зона 1 (23) Зона № 1

Обозначение характерных точек границ	Координаты, м				Метод определения координат	Формулы, примененные для расчета средней квадратической погрешности определения координат характерных точек границ (Mt), с подставленными в такие формулы значениями и итоговые (вычисленные) значения Mt, м	Описание закрепления точки
	содержатся в Едином государственном реестре недвижимости		определены в результате выполнения комплексных кадастровых работ				
	X	Y	X	Y			
1	2	3	4	5	6	7	8
н4416У	—	—	656 929,94	1 324 766,29	Метод спутниковых геодезических измерений (определений)	√(0,1^2 + 0,1^2) = 0,10	—
н4098У	—	—	656 949,94	1 324 766,03			
н3742У	—	—	656 950,26	1 324 791,03			
н3743У	—	—	656 930,26	1 324 791,29			
н4416У	—	—	656 929,94	1 324 766,29			

2. Сведения о частях границ уточняемого земельного участка с кадастровым номером 23:42:0708005:341 :

Обозначение части границ		Горизонтальное проложение (S), м	Описание прохождения части границ	Сведения о согласовании местоположения границ (согласовано/спорное)
от т.	до т.			
1	2	3	4	5

1	2	3	4	5
н4416У	н4098У	20,00	—	согласовано
н4098У	н3742У	25,00		
н3742У	н3743У	20,00		
н3743У	н4416У	25,00		

3. Сведения о характеристиках уточняемого земельного участка с кадастровым номером 23:42:0708005:341 :

№ п/п	Наименование характеристики земельного участка	Значение характеристики
1	2	3
1.	Адрес земельного участка	—
1.1.	Сведения о местоположении земельного участка (при отсутствии адреса) в структурированном в соответствии с федеральной информационной адресной системой виде	Российская Федерация, Краснодарский край, Ейский р-н, Ейск г, Лотос снт, д 416
1.2.	Дополнительные сведения о местоположении земельного участка	—
2.	Площадь земельного участка ± величина погрешности определения (вычисления) площади (Р ± ΔР), м²	500 ± 8,00
3.	Формула, примененная для вычисления предельной погрешности определения площади земельного участка, с подставленными значениями и итоговые (вычисленные) значения	3,5*0,1*√(500) = 8
4.	Площадь земельного участка согласно сведениям Единого государственного реестра недвижимости (Ркад), м²	500,00
5.	Оценка расхождения Р и Ркад (Р - Ркад), м²	0
6.	Предельный минимальный и максимальный размеры земельного участка (Рмин и Рмакс), м²	Рмин = 300 Рмакс = —
7.	Вид (виды) разрешенного использования	Для садоводства
7.1.	Дополнительные сведения об использовании земельного участка	—
8.	Кадастровый или иной государственный учетный номер (инвентарный) здания, сооружения, объекта незавершенного строительства, расположенного на земельном участке	—
9.	Сведения о земельных участках (землях общего пользования, территории общего пользования), посредством которых обеспечивается доступ	23:42:0708005:4975

1	2	3
10.	Иные сведения	Установление границ производилось на основании сведений, содержащихся на чертеже садово-огороднического товарищества «с/т «Лотос»» с учетом фактической ситуации на местности. В результате уточнения описания местоположения границ ЗУ 23:42:0708005:341, площадь данного ЗУ не изменилась по сравнению со сведениями о площади, содержащимися в ЕГРН. Доступ к ЗУ обеспечивается посредством ЗУ с КН 23:42:0708005:4975, который является ЗУ общего назначения на территории ведения гражданами садоводства для собственных нужд.

4. Пояснения к сведениям об уточняемом земельном участке с кадастровым номером 23:42:0708005:341 :

1.	—

1. Сведения о характерных точках границ уточняемого земельного участка с кадастровым номером 23:42:0708005:340 :

Система координат МСК-23, зона 1 (23) Зона № 1

Обозначение характерных точек границ	Координаты, м				Метод определения координат	Формулы, примененные для расчета средней квадратической погрешности определения координат характерных точек границ (Mt), с подставленными в такие формулы значениями и итоговые (вычисленные) значения Mt, м	Описание закрепления точки
	содержатся в Едином государственном реестре недвижимости		определены в результате выполнения комплексных кадастровых работ				
	X	Y	X	Y			
1	2	3	4	5	6	7	8
н3807У	—	—	656 951,12	1 324 797,69	Метод спутниковых геодезических измерений (определений)	√(0,1^2 + 0,1^2) = 0,10	—
н4318У	—	—	656 951,44	1 324 822,69			
н4135У	—	—	656 931,44	1 324 822,95			
н3806У	—	—	656 931,12	1 324 797,95			
н3807У	—	—	656 951,12	1 324 797,69			

2. Сведения о частях границ уточняемого земельного участка с кадастровым номером 23:42:0708005:340 :

Обозначение части границ		Горизонтальное проложение (S), м	Описание прохождения части границ	Сведения о согласовании местоположения границ (согласовано/спорное)
от т.	до т.			
1	2	3	4	5

1	2	3	4	5
н3807У	н4318У	25,00	—	согласовано
н4318У	н4135У	20,00		
н4135У	н3806У	25,00		
н3806У	н3807У	20,00		

3. Сведения о характеристиках уточняемого земельного участка с кадастровым номером 23:42:0708005:340 :

№ п/п	Наименование характеристики земельного участка	Значение характеристики
1	2	3
1.	Адрес земельного участка	—
1.1.	Сведения о местоположении земельного участка (при отсутствии адреса) в структурированном в соответствии с федеральной информационной адресной системой виде	Российская Федерация, Краснодарский край, Ейский р-н, Ейск г, Лотос снт, д 415
1.2.	Дополнительные сведения о местоположении земельного участка	—
2.	Площадь земельного участка ± величина погрешности определения (вычисления) площади (Р ± ΔР), м²	500 ± 8,00
3.	Формула, примененная для вычисления предельной погрешности определения площади земельного участка, с подставленными значениями и итоговые (вычисленные) значения	3,5*0,1*√(500) = 8
4.	Площадь земельного участка согласно сведениям Единого государственного реестра недвижимости (Ркад), м²	500,00
5.	Оценка расхождения Р и Ркад (Р - Ркад), м²	0
6.	Предельный минимальный и максимальный размеры земельного участка (Рмин и Рмакс), м²	Рмин = 300 Рмакс = —
7.	Вид (виды) разрешенного использования	Для садоводства
7.1.	Дополнительные сведения об использовании земельного участка	—
8.	Кадастровый или иной государственный учетный номер (инвентарный) здания, сооружения, объекта незавершенного строительства, расположенного на земельном участке	—
9.	Сведения о земельных участках (землях общего пользования, территории общего пользования), посредством которых обеспечивается доступ	23:42:0708005:4975

1	2	3
10.	Иные сведения	Установление границ производилось на основании сведений, содержащихся на чертеже садово-огороднического товарищества «с/т «Лотос»» с учетом фактической ситуации на местности. В результате уточнения описания местоположения границ ЗУ 23:42:0708005:340, площадь данного ЗУ не изменилась по сравнению со сведениями о площади, содержащимися в ЕГРН. Доступ к ЗУ обеспечивается посредством ЗУ с КН 23:42:0708005:4975, который является ЗУ общего назначения на территории ведения гражданами садоводства для собственных нужд.

4. Пояснения к сведениям об уточняемом земельном участке с кадастровым номером 23:42:0708005:340 :

1.	—

1. Сведения о характерных точках границ уточняемого земельного участка с кадастровым номером 23:42:0708005:337 :

Система координат МСК-23, зона 1 (23) Зона № 1

Обозначение характерных точек границ	Координаты, м				Метод определения координат	Формулы, примененные для расчета средней квадратической погрешности определения координат характерных точек границ (Mt), с подставленными в такие формулы значениями и итоговые (вычисленные) значения Mt, м	Описание закрепления точки
	содержатся в Едином государственном реестре недвижимости		определены в результате выполнения комплексных кадастровых работ				
	X	Y	X	Y			
1	2	3	4	5	6	7	8
н3809У	—	—	656 991,12	1 324 797,17	Метод спутниковых геодезических измерений (определений)	√(0,1^2 + 0,1^2) = 0,10	—
н4268У	—	—	656 991,44	1 324 822,17			
н4252У	—	—	656 971,44	1 324 822,43			
н3808У	—	—	656 971,12	1 324 797,43			
н3809У	—	—	656 991,12	1 324 797,17			

2. Сведения о частях границ уточняемого земельного участка с кадастровым номером 23:42:0708005:337 :

Обозначение части границ		Горизонтальное проложение (S), м	Описание прохождения части границ	Сведения о согласовании местоположения границ (согласовано/спорное)
от т.	до т.			
1	2	3	4	5

1	2	3	4	5
н3809У	н4268У	25,00	—	согласовано
н4268У	н4252У	20,00		
н4252У	н3808У	25,00		
н3808У	н3809У	20,00		

3. Сведения о характеристиках уточняемого земельного участка с кадастровым номером 23:42:0708005:337 :

№ п/п	Наименование характеристики земельного участка	Значение характеристики
1	2	3
1.	Адрес земельного участка	—
1.1.	Сведения о местоположении земельного участка (при отсутствии адреса) в структурированном в соответствии с федеральной информационной адресной системой виде	Российская Федерация, Краснодарский край, Ейский р-н, Ейск г, Лотос снт, д 411
1.2.	Дополнительные сведения о местоположении земельного участка	—
2.	Площадь земельного участка ± величина погрешности определения (вычисления) площади (Р ± ΔР), м²	500 ± 8,00
3.	Формула, примененная для вычисления предельной погрешности определения площади земельного участка, с подставленными значениями и итоговые (вычисленные) значения	3,5*0,1*√(500) = 8
4.	Площадь земельного участка согласно сведениям Единого государственного реестра недвижимости (Ркад), м²	500,00
5.	Оценка расхождения Р и Ркад (Р - Ркад), м²	0
6.	Предельный минимальный и максимальный размеры земельного участка (Рмин и Рмакс), м²	Рмин = 300 Рмакс = —
7.	Вид (виды) разрешенного использования	Для садоводства
7.1.	Дополнительные сведения об использовании земельного участка	—
8.	Кадастровый или иной государственный учетный номер (инвентарный) здания, сооружения, объекта незавершенного строительства, расположенного на земельном участке	—
9.	Сведения о земельных участках (землях общего пользования, территории общего пользования), посредством которых обеспечивается доступ	23:42:0708005:4975

1	2	3
10.	Иные сведения	Установление границ производилось на основании сведений, содержащихся на чертеже садово-огороднического товарищества «с/т «Лотос»» с учетом фактической ситуации на местности. В результате уточнения описания местоположения границ ЗУ 23:42:0708005:337, площадь данного ЗУ не изменилась по сравнению со сведениями о площади, содержащимися в ЕГРН. Доступ к ЗУ обеспечивается посредством ЗУ с КН 23:42:0708005:4975, который является ЗУ общего назначения на территории ведения гражданами садоводства для собственных нужд.

4. Пояснения к сведениям об уточняемом земельном участке с кадастровым номером 23:42:0708005:337 :

1.	—

1. Сведения о характерных точках границ уточняемого земельного участка с кадастровым номером 23:42:0708005:332 :

Система координат МСК-23, зона 1 (23) Зона № 1

Обозначение характерных точек границ	Координаты, м				Метод определения координат	Формулы, примененные для расчета средней квадратической погрешности определения координат характерных точек границ (Mt), с подставленными в такие формулы значениями и итоговые (вычисленные) значения Mt, м	Описание закрепления точки
	содержатся в Едином государственном реестре недвижимости		определены в результате выполнения комплексных кадастровых работ				
	X	Y	X	Y			
1	2	3	4	5	6	7	8
н4154У	—	—	657 051,12	1 324 796,39	Метод спутниковых геодезических измерений (определений)	√(0,1^2 + 0,1^2) = 0,10	—
н4184У	—	—	657 051,44	1 324 821,39			
н4321У	—	—	657 031,44	1 324 821,65			
н4347У	—	—	657 031,12	1 324 796,65			
н4154У	—	—	657 051,12	1 324 796,39			

2. Сведения о частях границ уточняемого земельного участка с кадастровым номером 23:42:0708005:332 :

Обозначение части границ		Горизонтальное проложение (S), м	Описание прохождения части границ	Сведения о согласовании местоположения границ (согласовано/спорное)
от т.	до т.			
1	2	3	4	5

1	2	3	4	5
н4154У	н4184У	25,00	—	согласовано
н4184У	н4321У	20,00		
н4321У	н4347У	25,00		
н4347У	н4154У	20,00		

3. Сведения о характеристиках уточняемого земельного участка с кадастровым номером 23:42:0708005:332 :

№ п/п	Наименование характеристики земельного участка	Значение характеристики
1	2	3
1.	Адрес земельного участка	—
1.1.	Сведения о местоположении земельного участка (при отсутствии адреса) в структурированном в соответствии с федеральной информационной адресной системой виде	Российская Федерация, Краснодарский край, Ейский р-н, Ейск г, Лотос снт, уч 405
1.2.	Дополнительные сведения о местоположении земельного участка	—
2.	Площадь земельного участка ± величина погрешности определения (вычисления) площади (Р ± ΔР), м²	500 ± 8,00
3.	Формула, примененная для вычисления предельной погрешности определения площади земельного участка, с подставленными значениями и итоговые (вычисленные) значения	3,5*0,1*√(500) = 8
4.	Площадь земельного участка согласно сведениям Единого государственного реестра недвижимости (Ркад), м²	500,00
5.	Оценка расхождения Р и Ркад (Р - Ркад), м²	0
6.	Предельный минимальный и максимальный размеры земельного участка (Рмин и Рмакс), м²	Рмин = 300 Рмакс = —
7.	Вид (виды) разрешенного использования	Для садоводства
7.1.	Дополнительные сведения об использовании земельного участка	—
8.	Кадастровый или иной государственный учетный номер (инвентарный) здания, сооружения, объекта незавершенного строительства, расположенного на земельном участке	—
9.	Сведения о земельных участках (землях общего пользования, территории общего пользования), посредством которых обеспечивается доступ	23:42:0708005:4975

1	2	3
10.	Иные сведения	Установление границ производилось на основании сведений, содержащихся на чертеже садово-огороднического товарищества «с/т «Лотос»» с учетом фактической ситуации на местности. В результате уточнения описания местоположения границ ЗУ 23:42:0708005:332, площадь данного ЗУ не изменилась по сравнению со сведениями о площади, содержащимися в ЕГРН. Доступ к ЗУ обеспечивается посредством ЗУ с КН 23:42:0708005:4975, который является ЗУ общего назначения на территории ведения гражданами садоводства для собственных нужд.

4. Пояснения к сведениям об уточняемом земельном участке с кадастровым номером 23:42:0708005:332 :

1.	—

1. Сведения о характерных точках границ уточняемого земельного участка с кадастровым номером 23:42:0708005:330 :

Система координат МСК-23, зона 1 (23) Зона № 1

Обозначение характерных точек границ	Координаты, м				Метод определения координат	Формулы, примененные для расчета средней квадратической погрешности определения координат характерных точек границ (Mt), с подставленными в такие формулы значениями и итоговые (вычисленные) значения Mt, м	Описание закрепления точки
	содержатся в Едином государственном реестре недвижимости		определены в результате выполнения комплексных кадастровых работ				
	X	Y	X	Y			
1	2	3	4	5	6	7	8
н3813У	—	—	657 071,10	1 324 796,11	Метод спутниковых геодезических измерений (определений)	√(0,1^2 + 0,1^2) = 0,10	—
н4117У	—	—	657 071,43	1 324 821,10			
н4184У	—	—	657 051,44	1 324 821,39			
н4154У	—	—	657 051,12	1 324 796,39			
н3813У	—	—	657 071,10	1 324 796,11			

2. Сведения о частях границ уточняемого земельного участка с кадастровым номером 23:42:0708005:330 :

Обозначение части границ		Горизонтальное проложение (S), м	Описание прохождения части границ	Сведения о согласовании местоположения границ (согласовано/спорное)
от т.	до т.			
1	2	3	4	5

1	2	3	4	5
н3813У	н4117У	24,99	—	согласовано
н4117У	н4184У	19,99		
н4184У	н4154У	25,00		
н4154У	н3813У	19,98		

3. Сведения о характеристиках уточняемого земельного участка с кадастровым номером 23:42:0708005:330 :

№ п/п	Наименование характеристики земельного участка	Значение характеристики
1	2	3
1.	Адрес земельного участка	—
1.1.	Сведения о местоположении земельного участка (при отсутствии адреса) в структурированном в соответствии с федеральной информационной адресной системой виде	Российская Федерация, Краснодарский край, Ейский р-н, Ейск г, Лотос снт, уч 403
1.2.	Дополнительные сведения о местоположении земельного участка	—
2.	Площадь земельного участка ± величина погрешности определения (вычисления) площади (Р ± ΔР), м²	500 ± 8,00
3.	Формула, примененная для вычисления предельной погрешности определения площади земельного участка, с подставленными значениями и итоговые (вычисленные) значения	3,5*0,1*√(500) = 8
4.	Площадь земельного участка согласно сведениям Единого государственного реестра недвижимости (Ркад), м²	500,00
5.	Оценка расхождения Р и Ркад (Р - Ркад), м²	0
6.	Предельный минимальный и максимальный размеры земельного участка (Рмин и Рмакс), м²	Рмин = 300 Рмакс = —
7.	Вид (виды) разрешенного использования	Для садоводства
7.1.	Дополнительные сведения об использовании земельного участка	—
8.	Кадастровый или иной государственный учетный номер (инвентарный) здания, сооружения, объекта незавершенного строительства, расположенного на земельном участке	—
9.	Сведения о земельных участках (землях общего пользования, территории общего пользования), посредством которых обеспечивается доступ	23:42:0708005:4975

1	2	3
10.	Иные сведения	Установление границ производилось на основании сведений, содержащихся на чертеже садово-огороднического товарищества «с/т «Лотос»» с учетом фактической ситуации на местности. В результате уточнения описания местоположения границ ЗУ 23:42:0708005:330, площадь данного ЗУ не изменилась по сравнению со сведениями о площади, содержащимися в ЕГРН. Доступ к ЗУ обеспечивается посредством ЗУ с КН 23:42:0708005:4975, который является ЗУ общего назначения на территории ведения гражданами садоводства для собственных нужд.

4. Пояснения к сведениям об уточняемом земельном участке с кадастровым номером 23:42:0708005:330 :

1.	—

1. Сведения о характерных точках границ уточняемого земельного участка с кадастровым номером 23:42:0708005:328 :

Система координат МСК-23, зона 1 (23) Зона № 1

Обозначение характерных точек границ	Координаты, м				Метод определения координат	Формулы, примененные для расчета средней квадратической погрешности определения координат характерных точек границ (Mt), с подставленными в такие формулы значениями и итоговые (вычисленные) значения Mt, м	Описание закрепления точки
	содержатся в Едином государственном реестре недвижимости		определены в результате выполнения комплексных кадастровых работ				
	X	Y	X	Y			
1	2	3	4	5	6	7	8
н3815У	—	—	657 111,10	1 324 795,59	Метод спутниковых геодезических измерений (определений)	√(0,1^2 + 0,1^2) = 0,10	—
н4258У	—	—	657 111,42	1 324 820,58			
н4148У	—	—	657 091,42	1 324 820,84			
н3814У	—	—	657 091,10	1 324 795,85			
н3815У	—	—	657 111,10	1 324 795,59			

2. Сведения о частях границ уточняемого земельного участка с кадастровым номером 23:42:0708005:328 :

Обозначение части границ		Горизонтальное проложение (S), м	Описание прохождения части границ	Сведения о согласовании местоположения границ (согласовано/спорное)
от т.	до т.			
1	2	3	4	5

1	2	3	4	5
н3815У	н4258У	24,99	—	согласовано
н4258У	н4148У	20,00		
н4148У	н3814У	24,99		
н3814У	н3815У	20,00		

3. Сведения о характеристиках уточняемого земельного участка с кадастровым номером 23:42:0708005:328 :

№ п/п	Наименование характеристики земельного участка	Значение характеристики
1	2	3
1.	Адрес земельного участка	—
1.1.	Сведения о местоположении земельного участка (при отсутствии адреса) в структурированном в соответствии с федеральной информационной адресной системой виде	Российская Федерация, Краснодарский край, Ейский р-н, Ейск г, Лотос снт, д 399
1.2.	Дополнительные сведения о местоположении земельного участка	—
2.	Площадь земельного участка ± величина погрешности определения (вычисления) площади (Р ± ΔР), м²	500 ± 8,00
3.	Формула, примененная для вычисления предельной погрешности определения площади земельного участка, с подставленными значениями и итоговые (вычисленные) значения	3,5*0,1*√(500) = 8
4.	Площадь земельного участка согласно сведениям Единого государственного реестра недвижимости (Ркад), м²	500,00
5.	Оценка расхождения Р и Ркад (Р - Ркад), м²	0
6.	Предельный минимальный и максимальный размеры земельного участка (Рмин и Рмакс), м²	Рмин = 300 Рмакс = —
7.	Вид (виды) разрешенного использования	Для садоводства
7.1.	Дополнительные сведения об использовании земельного участка	—
8.	Кадастровый или иной государственный учетный номер (инвентарный) здания, сооружения, объекта незавершенного строительства, расположенного на земельном участке	—
9.	Сведения о земельных участках (землях общего пользования, территории общего пользования), посредством которых обеспечивается доступ	23:42:0708005:4975

1	2	3
10.	Иные сведения	Установление границ производилось на основании сведений, содержащихся на чертеже садово-огороднического товарищества «с/т «Лотос»» с учетом фактической ситуации на местности. В результате уточнения описания местоположения границ ЗУ 23:42:0708005:328, площадь данного ЗУ не изменилась по сравнению со сведениями о площади, содержащимися в ЕГРН. Доступ к ЗУ обеспечивается посредством ЗУ с КН 23:42:0708005:4975, который является ЗУ общего назначения на территории ведения гражданами садоводства для собственных нужд.

4. Пояснения к сведениям об уточняемом земельном участке с кадастровым номером 23:42:0708005:328 :

1.	—

1. Сведения о характерных точках границ уточняемого земельного участка с кадастровым номером 23:42:0708005:327 :

Система координат МСК-23, зона 1 (23) Зона № 1

Обозначение характерных точек границ	Координаты, м				Метод определения координат	Формулы, примененные для расчета средней квадратической погрешности определения координат характерных точек границ (Mt), с подставленными в такие формулы значениями и итоговые (вычисленные) значения Mt, м	Описание закрепления точки
	содержатся в Едином государственном реестре недвижимости		определены в результате выполнения комплексных кадастровых работ				
	X	Y	X	Y			
1	2	3	4	5	6	7	8
н4128У	—	—	657 129,93	1 324 763,70	Метод спутниковых геодезических измерений (определений)	√(0,1^2 + 0,1^2) = 0,10	—
н3733У	—	—	657 130,26	1 324 788,70			
н3734У	—	—	657 110,26	1 324 788,95			
н4208У	—	—	657 109,93	1 324 763,95			
н4128У	—	—	657 129,93	1 324 763,70			

2. Сведения о частях границ уточняемого земельного участка с кадастровым номером 23:42:0708005:327 :

Обозначение части границ		Горизонтальное проложение (S), м	Описание прохождения части границ	Сведения о согласовании местоположения границ (согласовано/спорное)
от т.	до т.			
1	2	3	4	5

1	2	3	4	5
н4128У	н3733У	25,00	—	согласовано
н3733У	н3734У	20,00		
н3734У	н4208У	25,00		
н4208У	н4128У	20,00		

3. Сведения о характеристиках уточняемого земельного участка с кадастровым номером 23:42:0708005:327 :

№ п/п	Наименование характеристики земельного участка	Значение характеристики
1	2	3
1.	Адрес земельного участка	—
1.1.	Сведения о местоположении земельного участка (при отсутствии адреса) в структурированном в соответствии с федеральной информационной адресной системой виде	Российская Федерация, Краснодарский край, Ейский р-н, Ейск г, Лотос снт, д 398
1.2.	Дополнительные сведения о местоположении земельного участка	—
2.	Площадь земельного участка ± величина погрешности определения (вычисления) площади (Р ± ΔР), м²	500 ± 8,00
3.	Формула, примененная для вычисления предельной погрешности определения площади земельного участка, с подставленными значениями и итоговые (вычисленные) значения	3,5*0,1*√(500) = 8
4.	Площадь земельного участка согласно сведениям Единого государственного реестра недвижимости (Ркад), м²	500,00
5.	Оценка расхождения Р и Ркад (Р - Ркад), м²	0
6.	Предельный минимальный и максимальный размеры земельного участка (Рмин и Рмакс), м²	Рмин = 300 Рмакс = —
7.	Вид (виды) разрешенного использования	Для садоводства
7.1.	Дополнительные сведения об использовании земельного участка	—
8.	Кадастровый или иной государственный учетный номер (инвентарный) здания, сооружения, объекта незавершенного строительства, расположенного на земельном участке	—
9.	Сведения о земельных участках (землях общего пользования, территории общего пользования), посредством которых обеспечивается доступ	23:42:0708005:4975

1	2	3
10.	Иные сведения	Установление границ производилось на основании сведений, содержащихся на чертеже садово-огороднического товарищества «с/т «Лотос»» с учетом фактической ситуации на местности. В результате уточнения описания местоположения границ ЗУ 23:42:0708005:327, площадь данного ЗУ не изменилась по сравнению со сведениями о площади, содержащимися в ЕГРН. Доступ к ЗУ обеспечивается посредством ЗУ с КН 23:42:0708005:4975, который является ЗУ общего назначения на территории ведения гражданами садоводства для собственных нужд.

4. Пояснения к сведениям об уточняемом земельном участке с кадастровым номером 23:42:0708005:327 :

1.	—

1. Сведения о характерных точках границ уточняемого земельного участка с кадастровым номером 23:42:0708005:319 :

Система координат МСК-23, зона 1 (23) Зона № 1

Обозначение характерных точек границ	Координаты, м				Метод определения координат	Формулы, примененные для расчета средней квадратической погрешности определения координат характерных точек границ (Mt), с подставленными в такие формулы значениями и итоговые (вычисленные) значения Mt, м	Описание закрепления точки
	содержатся в Едином государственном реестре недвижимости		определены в результате выполнения комплексных кадастровых работ				
	X	Y	X	Y			
1	2	3	4	5	6	7	8
н4472У	—	—	657 229,91	1 324 762,38	Метод спутниковых геодезических измерений (определений)	√(0,1^2 + 0,1^2) = 0,10	—
н4394У	—	—	657 230,24	1 324 787,38			
н4205У	—	—	657 210,24	1 324 787,63			
н4373У	—	—	657 209,91	1 324 762,63			
н4472У	—	—	657 229,91	1 324 762,38			

2. Сведения о частях границ уточняемого земельного участка с кадастровым номером 23:42:0708005:319 :

Обозначение части границ		Горизонтальное проложение (S), м	Описание прохождения части границ	Сведения о согласовании местоположения границ (согласовано/спорное)
от т.	до т.			
1	2	3	4	5

1	2	3	4	5
н4472У	н4394У	25,00	—	согласовано
н4394У	н4205У	20,00		
н4205У	н4373У	25,00		
н4373У	н4472У	20,00		

3. Сведения о характеристиках уточняемого земельного участка с кадастровым номером 23:42:0708005:319 :

№ п/п	Наименование характеристики земельного участка	Значение характеристики
1	2	3
1.	Адрес земельного участка	—
1.1.	Сведения о местоположении земельного участка (при отсутствии адреса) в структурированном в соответствии с федеральной информационной адресной системой виде	Российская Федерация, Краснодарский край, Ейский р-н, Ейск г, Лотос снт, д 388
1.2.	Дополнительные сведения о местоположении земельного участка	—
2.	Площадь земельного участка ± величина погрешности определения (вычисления) площади (Р ± ΔР), м²	500 ± 8,00
3.	Формула, примененная для вычисления предельной погрешности определения площади земельного участка, с подставленными значениями и итоговые (вычисленные) значения	3,5*0,1*√(500) = 8
4.	Площадь земельного участка согласно сведениям Единого государственного реестра недвижимости (Ркад), м²	500,00
5.	Оценка расхождения Р и Ркад (Р - Ркад), м²	0
6.	Предельный минимальный и максимальный размеры земельного участка (Рмин и Рмакс), м²	Рмин = 300 Рмакс = —
7.	Вид (виды) разрешенного использования	Для садоводства
7.1.	Дополнительные сведения об использовании земельного участка	—
8.	Кадастровый или иной государственный учетный номер (инвентарный) здания, сооружения, объекта незавершенного строительства, расположенного на земельном участке	—
9.	Сведения о земельных участках (землях общего пользования, территории общего пользования), посредством которых обеспечивается доступ	23:42:0708005:4975

1	2	3
10.	Иные сведения	Установление границ производилось на основании сведений, содержащихся на чертеже садово-огороднического товарищества «с/т «Лотос»» с учетом фактической ситуации на местности. В результате уточнения описания местоположения границ ЗУ 23:42:0708005:319, площадь данного ЗУ не изменилась по сравнению со сведениями о площади, содержащимися в ЕГРН. Доступ к ЗУ обеспечивается посредством ЗУ с КН 23:42:0708005:4975, который является ЗУ общего назначения на территории ведения гражданами садоводства для собственных нужд.

4. Пояснения к сведениям об уточняемом земельном участке с кадастровым номером 23:42:0708005:319 :

1.	—

1. Сведения о характерных точках границ уточняемого земельного участка с кадастровым номером 23:42:0708005:318 :

Система координат МСК-23, зона 1 (23) Зона № 1

Обозначение характерных точек границ	Координаты, м				Метод определения координат	Формулы, примененные для расчета средней квадратической погрешности определения координат характерных точек границ (Mt), с подставленными в такие формулы значениями и итоговые (вычисленные) значения Mt, м	Описание закрепления точки
	содержатся в Едином государственном реестре недвижимости		определены в результате выполнения комплексных кадастровых работ				
	X	Y	X	Y			
1	2	3	4	5	6	7	8
н3821У	—	—	657 231,08	1 324 794,01	Метод спутниковых геодезических измерений (определений)	√(0,1^2 + 0,1^2) = 0,10	—
н4431У	—	—	657 231,40	1 324 819,01			
н4156У	—	—	657 211,40	1 324 819,26			
н3820У	—	—	657 211,08	1 324 794,27			
н3821У	—	—	657 231,08	1 324 794,01			

2. Сведения о частях границ уточняемого земельного участка с кадастровым номером 23:42:0708005:318 :

Обозначение части границ		Горизонтальное проложение (S), м	Описание прохождения части границ	Сведения о согласовании местоположения границ (согласовано/спорное)
от т.	до т.			
1	2	3	4	5

1	2	3	4	5
н3821У	н4431У	25,00	—	согласовано
н4431У	н4156У	20,00		
н4156У	н3820У	24,99		
н3820У	н3821У	20,00		

3. Сведения о характеристиках уточняемого земельного участка с кадастровым номером 23:42:0708005:318 :

№ п/п	Наименование характеристики земельного участка	Значение характеристики
1	2	3
1.	Адрес земельного участка	—
1.1.	Сведения о местоположении земельного участка (при отсутствии адреса) в структурированном в соответствии с федеральной информационной адресной системой виде	Российская Федерация, Краснодарский край, Ейский р-н, Ейск г, Лотос снт, уч 387
1.2.	Дополнительные сведения о местоположении земельного участка	—
2.	Площадь земельного участка ± величина погрешности определения (вычисления) площади (Р ± ΔР), м²	500 ± 8,00
3.	Формула, примененная для вычисления предельной погрешности определения площади земельного участка, с подставленными значениями и итоговые (вычисленные) значения	3,5*0,1*√(500) = 8
4.	Площадь земельного участка согласно сведениям Единого государственного реестра недвижимости (Ркад), м²	500,00
5.	Оценка расхождения Р и Ркад (Р - Ркад), м²	0
6.	Предельный минимальный и максимальный размеры земельного участка (Рмин и Рмакс), м²	Рмин = 300 Рмакс = —
7.	Вид (виды) разрешенного использования	Земельные участки садоводческих товариществ
7.1.	Дополнительные сведения об использовании земельного участка	—
8.	Кадастровый или иной государственный учетный номер (инвентарный) здания, сооружения, объекта незавершенного строительства, расположенного на земельном участке	—
9.	Сведения о земельных участках (землях общего пользования, территории общего пользования), посредством которых обеспечивается доступ	23:42:0708005:4975

1	2	3
10.	Иные сведения	Установление границ производилось на основании сведений, содержащихся на чертеже садово-огороднического товарищества «с/т «Лотос»» с учетом фактической ситуации на местности. В результате уточнения описания местоположения границ ЗУ 23:42:0708005:318, площадь данного ЗУ не изменилась по сравнению со сведениями о площади, содержащимися в ЕГРН. Доступ к ЗУ обеспечивается посредством ЗУ с КН 23:42:0708005:4975, который является ЗУ общего назначения на территории ведения гражданами садоводства для собственных нужд.

4. Пояснения к сведениям об уточняемом земельном участке с кадастровым номером 23:42:0708005:318 :

1.	—

1. Сведения о характерных точках границ уточняемого земельного участка с кадастровым номером 23:42:0708005:317 :

Система координат МСК-23, зона 1 (23) Зона № 1

Обозначение характерных точек границ	Координаты, м				Метод определения координат	Формулы, примененные для расчета средней квадратической погрешности определения координат характерных точек границ (Mt), с подставленными в такие формулы значениями и итоговые (вычисленные) значения Mt, м	Описание закрепления точки
	содержатся в Едином государственном реестре недвижимости		определены в результате выполнения комплексных кадастровых работ				
	X	Y	X	Y			
1	2	3	4	5	6	7	8
н3764У	—	—	657 249,58	1 324 737,10	Метод спутниковых геодезических измерений (определений)	√(0,1^2 + 0,1^2) = 0,10	—
н4465У	—	—	657 249,90	1 324 762,09			
н3727У	—	—	657 250,23	1 324 787,09			
н4394У	—	—	657 230,24	1 324 787,38			
н4472У	—	—	657 229,91	1 324 762,38			
н4341У	—	—	657 229,59	1 324 737,38			
н3764У	—	—	657 249,58	1 324 737,10			

2. Сведения о частях границ уточняемого земельного участка с кадастровым номером 23:42:0708005:317 :

Обозначение части границ		Горизонтальное проложение (S), м	Описание прохождения части границ	Сведения о согласовании местоположения границ (согласовано/спорное)
от т.	до т.			
1	2	3	4	5
н3764У	н4465У	24,99	—	согласовано
н4465У	н3727У	25,00		
н3727У	н4394У	19,99		
н4394У	н4472У	25,00		
н4472У	н4341У	25,00		
н4341У	н3764У	19,99		

3. Сведения о характеристиках уточняемого земельного участка с кадастровым номером 23:42:0708005:317 :

№ п/п	Наименование характеристики земельного участка	Значение характеристики
1	2	3
1.	Адрес земельного участка	—
1.1.	Сведения о местоположении земельного участка (при отсутствии адреса) в структурированном в соответствии с федеральной информационной адресной системой виде	Российская Федерация, Краснодарский край, Ейский р-н, Ейск г, Лотос снт, д 386
1.2.	Дополнительные сведения о местоположении земельного участка	—
2.	Площадь земельного участка ± величина погрешности определения (вычисления) площади (Р ± ΔР), м²	1 000 ± 11,00
3.	Формула, примененная для вычисления предельной погрешности определения площади земельного участка, с подставленными значениями и итоговые (вычисленные) значения	3,5*0,1*√(1000) = 11
4.	Площадь земельного участка согласно сведениям Единого государственного реестра недвижимости (Ркад), м²	1 000,00
5.	Оценка расхождения Р и Ркад (Р - Ркад), м²	0
6.	Предельный минимальный и максимальный размеры земельного участка (Рмин и Рмакс), м²	Рмин = 300 Рмакс = —
7.	Вид (виды) разрешенного использования	Для садоводства
7.1.	Дополнительные сведения об использовании земельного участка	—
8.	Кадастровый или иной государственный учетный номер (инвентарный) здания, сооружения, объекта незавершенного строительства, расположенного на земельном участке	—

1	2	3
9.	Сведения о земельных участках (землях общего пользования, территории общего пользования), посредством которых обеспечивается доступ	23:42:0708005:4975
10.	Иные сведения	Установление границ производилось на основании сведений, содержащихся на чертеже садово-огороднического товарищества «с/т «Лотос»» с учетом фактической ситуации на местности. В результате уточнения описания местоположения границ ЗУ 23:42:0708005:317, площадь данного ЗУ не изменилась по сравнению со сведениями о площади, содержащимися в ЕГРН. Доступ к ЗУ обеспечивается посредством ЗУ с КН 23:42:0708005:4975, который является ЗУ общего назначения на территории ведения гражданами садоводства для собственных нужд.

4. Пояснения к сведениям об уточняемом земельном участке с кадастровым номером 23:42:0708005:317 :

1.	—

1. Сведения о характерных точках границ уточняемого земельного участка с кадастровым номером 23:42:0708005:315 :

Система координат МСК-23, зона 1 (23) Зона № 1

Обозначение характерных точек границ	Координаты, м				Метод определения координат	Формулы, примененные для расчета средней квадратической погрешности определения координат характерных точек границ (Mt), с подставленными в такие формулы значениями и итоговые (вычисленные) значения Mt, м	Описание закрепления точки
	содержатся в Едином государственном реестре недвижимости		определены в результате выполнения комплексных кадастровых работ				
	X	Y	X	Y			
1	2	3	4	5	6	7	8
н4206У	—	—	657 269,90	1 324 761,84	Метод спутниковых геодезических измерений (определений)	√(0,1^2 + 0,1^2) = 0,10	—
н3726У	—	—	657 270,23	1 324 786,83			
н3727У	—	—	657 250,23	1 324 787,09			
н4465У	—	—	657 249,90	1 324 762,09			
н4206У	—	—	657 269,90	1 324 761,84			

2. Сведения о частях границ уточняемого земельного участка с кадастровым номером 23:42:0708005:315 :

Обозначение части границ		Горизонтальное проложение (S), м	Описание прохождения части границ	Сведения о согласовании местоположения границ (согласовано/спорное)
от т.	до т.			
1	2	3	4	5
н4206У	н3726У	24,99	—	согласовано
н3726У	н3727У	20,00		
н3727У	н4465У	25,00		
н4465У	н4206У	20,00		

3. Сведения о характеристиках уточняемого земельного участка с кадастровым номером 23:42:0708005:315 :

№ п/п	Наименование характеристики земельного участка	Значение характеристики
1	2	3
1.	Адрес земельного участка	—
1.1.	Сведения о местоположении земельного участка (при отсутствии адреса) в структурированном в соответствии с федеральной информационной адресной системой виде	Российская Федерация, Краснодарский край, Ейский р-н, Ейск г, Лотос снт, д 384
1.2.	Дополнительные сведения о местоположении земельного участка	—
2.	Площадь земельного участка ± величина погрешности определения (вычисления) площади (Р ± ΔР), м²	500 ± 8,00
3.	Формула, примененная для вычисления предельной погрешности определения площади земельного участка, с подставленными значениями и итоговые (вычисленные) значения	3,5*0,1*√(500) = 8
4.	Площадь земельного участка согласно сведениям Единого государственного реестра недвижимости (Ркад), м²	500,00
5.	Оценка расхождения Р и Ркад (Р - Ркад), м²	0
6.	Предельный минимальный и максимальный размеры земельного участка (Рмин и Рмакс), м²	Рмин = 300 Рмакс = —
7.	Вид (виды) разрешенного использования	Для садоводства
7.1.	Дополнительные сведения об использовании земельного участка	—
8.	Кадастровый или иной государственный учетный номер (инвентарный) здания, сооружения, объекта незавершенного строительства, расположенного на земельном участке	—
9.	Сведения о земельных участках (землях общего пользования, территории общего пользования), посредством которых обеспечивается доступ	23:42:0708005:4975

1	2	3
10.	Иные сведения	Установление границ производилось на основании сведений, содержащихся на чертеже садово-огороднического товарищества «с/т «Лотос»» с учетом фактической ситуации на местности. В результате уточнения описания местоположения границ ЗУ 23:42:0708005:315, площадь данного ЗУ не изменилась по сравнению со сведениями о площади, содержащимися в ЕГРН. Доступ к ЗУ обеспечивается посредством ЗУ с КН 23:42:0708005:4975, который является ЗУ общего назначения на территории ведения гражданами садоводства для собственных нужд.

4. Пояснения к сведениям об уточняемом земельном участке с кадастровым номером 23:42:0708005:315 :

1.	—

1. Сведения о характерных точках границ уточняемого земельного участка с кадастровым номером 23:42:0708005:313 :

Система координат МСК-23, зона 1 (23) Зона № 1

Обозначение характерных точек границ	Координаты, м				Метод определения координат	Формулы, примененные для расчета средней квадратической погрешности определения координат характерных точек границ (Mt), с подставленными в такие формулы значениями и итоговые (вычисленные) значения Mt, м	Описание закрепления точки
	содержатся в Едином государственном реестре недвижимости		определены в результате выполнения комплексных кадастровых работ				
	X	Y	X	Y			
1	2	3	4	5	6	7	8
н4298У	—	—	657 289,89	1 324 761,57	Метод спутниковых геодезических измерений (определений)	√(0,1^2 + 0,1^2) = 0,10	—
н3725У	—	—	657 290,22	1 324 786,57			
н3726У	—	—	657 270,23	1 324 786,83			
н4206У	—	—	657 269,90	1 324 761,84			
н4298У	—	—	657 289,89	1 324 761,57			

2. Сведения о частях границ уточняемого земельного участка с кадастровым номером 23:42:0708005:313 :

Обозначение части границ		Горизонтальное проложение (S), м	Описание прохождения части границ	Сведения о согласовании местоположения границ (согласовано/спорное)
от т.	до т.			
1	2	3	4	5

1	2	3	4	5
н4298У	н3725У	25,00	—	согласовано
н3725У	н3726У	19,99		
н3726У	н4206У	24,99		
н4206У	н4298У	19,99		

3. Сведения о характеристиках уточняемого земельного участка с кадастровым номером 23:42:0708005:313 :

№ п/п	Наименование характеристики земельного участка	Значение характеристики
1	2	3
1.	Адрес земельного участка	—
1.1.	Сведения о местоположении земельного участка (при отсутствии адреса) в структурированном в соответствии с федеральной информационной адресной системой виде	Российская Федерация, Краснодарский край, Ейский р-н, Ейск г, Лотос снт, д 382
1.2.	Дополнительные сведения о местоположении земельного участка	—
2.	Площадь земельного участка ± величина погрешности определения (вычисления) площади (Р ± ΔР), м²	500 ± 8,00
3.	Формула, примененная для вычисления предельной погрешности определения площади земельного участка, с подставленными значениями и итоговые (вычисленные) значения	3,5*0,1*√(500) = 8
4.	Площадь земельного участка согласно сведениям Единого государственного реестра недвижимости (Ркад), м²	500,00
5.	Оценка расхождения Р и Ркад (Р - Ркад), м²	0
6.	Предельный минимальный и максимальный размеры земельного участка (Рмин и Рмакс), м²	Рмин = 300 Рмакс = —
7.	Вид (виды) разрешенного использования	Для садоводства
7.1.	Дополнительные сведения об использовании земельного участка	—
8.	Кадастровый или иной государственный учетный номер (инвентарный) здания, сооружения, объекта незавершенного строительства, расположенного на земельном участке	—
9.	Сведения о земельных участках (землях общего пользования, территории общего пользования), посредством которых обеспечивается доступ	23:42:0708005:4975

1	2	3
10.	Иные сведения	Установление границ производилось на основании сведений, содержащихся на чертеже садово-огороднического товарищества «с/т «Лотос»» с учетом фактической ситуации на местности. В результате уточнения описания местоположения границ ЗУ 23:42:0708005:313, площадь данного ЗУ не изменилась по сравнению со сведениями о площади, содержащимися в ЕГРН. Доступ к ЗУ обеспечивается посредством ЗУ с КН 23:42:0708005:4975, который является ЗУ общего назначения на территории ведения гражданами садоводства для собственных нужд.

4. Пояснения к сведениям об уточняемом земельном участке с кадастровым номером 23:42:0708005:313 :

1.	—

1. Сведения о характерных точках границ уточняемого земельного участка с кадастровым номером 23:42:0708005:311 :

Система координат МСК-23, зона 1 (23) Зона № 1

Обозначение характерных точек границ	Координаты, м				Метод определения координат	Формулы, примененные для расчета средней квадратической погрешности определения координат характерных точек границ (Mt), с подставленными в такие формулы значениями и итоговые (вычисленные) значения Mt, м	Описание закрепления точки
	содержатся в Едином государственном реестре недвижимости		определены в результате выполнения комплексных кадастровых работ				
	X	Y	X	Y			
1	2	3	4	5	6	7	8
н4198У	—	—	657 309,89	1 324 761,31	Метод спутниковых геодезических измерений (определений)	√(0,1^2 + 0,1^2) = 0,10	—
н3724У	—	—	657 310,22	1 324 786,31			
н3725У	—	—	657 290,22	1 324 786,57			
н4298У	—	—	657 289,89	1 324 761,57			
н4198У	—	—	657 309,89	1 324 761,31			

2. Сведения о частях границ уточняемого земельного участка с кадастровым номером 23:42:0708005:311 :

Обозначение части границ		Горизонтальное проложение (S), м	Описание прохождения части границ	Сведения о согласовании местоположения границ (согласовано/спорное)
от т.	до т.			
1	2	3	4	5

1	2	3	4	5
н4198У	н3724У	25,00	—	согласовано
н3724У	н3725У	20,00		
н3725У	н4298У	25,00		
н4298У	н4198У	20,00		

3. Сведения о характеристиках уточняемого земельного участка с кадастровым номером 23:42:0708005:311 :

№ п/п	Наименование характеристики земельного участка	Значение характеристики
1	2	3
1.	Адрес земельного участка	—
1.1.	Сведения о местоположении земельного участка (при отсутствии адреса) в структурированном в соответствии с федеральной информационной адресной системой виде	Российская Федерация, Краснодарский край, Ейский р-н, Ейск г, Лотос снт, д 380
1.2.	Дополнительные сведения о местоположении земельного участка	—
2.	Площадь земельного участка ± величина погрешности определения (вычисления) площади (Р ± ΔР), м²	500 ± 8,00
3.	Формула, примененная для вычисления предельной погрешности определения площади земельного участка, с подставленными значениями и итоговые (вычисленные) значения	3,5*0,1*√(500) = 8
4.	Площадь земельного участка согласно сведениям Единого государственного реестра недвижимости (Ркад), м²	500,00
5.	Оценка расхождения Р и Ркад (Р - Ркад), м²	0
6.	Предельный минимальный и максимальный размеры земельного участка (Рмин и Рмакс), м²	Рмин = 300 Рмакс = —
7.	Вид (виды) разрешенного использования	Для садоводства
7.1.	Дополнительные сведения об использовании земельного участка	—
8.	Кадастровый или иной государственный учетный номер (инвентарный) здания, сооружения, объекта незавершенного строительства, расположенного на земельном участке	—
9.	Сведения о земельных участках (землях общего пользования, территории общего пользования), посредством которых обеспечивается доступ	23:42:0708005:4975

1	2	3
10.	Иные сведения	Установление границ производилось на основании сведений, содержащихся на чертеже садово-огороднического товарищества «с/т «Лотос»» с учетом фактической ситуации на местности. В результате уточнения описания местоположения границ ЗУ 23:42:0708005:311, площадь данного ЗУ не изменилась по сравнению со сведениями о площади, содержащимися в ЕГРН. Доступ к ЗУ обеспечивается посредством ЗУ с КН 23:42:0708005:4975, который является ЗУ общего назначения на территории ведения гражданами садоводства для собственных нужд.

4. Пояснения к сведениям об уточняемом земельном участке с кадастровым номером 23:42:0708005:311 :

1.	—

1. Сведения о характерных точках границ уточняемого земельного участка с кадастровым номером 23:42:0708005:310 :

Система координат МСК-23, зона 1 (23) Зона № 1

Обозначение характерных точек границ	Координаты, м				Метод определения координат	Формулы, примененные для расчета средней квадратической погрешности определения координат характерных точек границ (Mt), с подставленными в такие формулы значениями и итоговые (вычисленные) значения Mt, м	Описание закрепления точки
	содержатся в Едином государственном реестре недвижимости		определены в результате выполнения комплексных кадастровых работ				
	X	Y	X	Y			
1	2	3	4	5	6	7	8
н3767У	—	—	657 311,06	1 324 792,95	Метод спутниковых геодезических измерений (определений)	√(0,1^2 + 0,1^2) = 0,10	—
н4153У	—	—	657 311,38	1 324 817,94			
н4312У	—	—	657 291,38	1 324 818,20			
н3824У	—	—	657 291,06	1 324 793,21			
н3767У	—	—	657 311,06	1 324 792,95			

2. Сведения о частях границ уточняемого земельного участка с кадастровым номером 23:42:0708005:310 :

Обозначение части границ		Горизонтальное проложение (S), м	Описание прохождения части границ	Сведения о согласовании местоположения границ (согласовано/спорное)
от т.	до т.			
1	2	3	4	5

1	2	3	4	5
н3767У	н4153У	24,99	—	согласовано
н4153У	н4312У	20,00		
н4312У	н3824У	24,99		
н3824У	н3767У	20,00		

3. Сведения о характеристиках уточняемого земельного участка с кадастровым номером 23:42:0708005:310 :

№ п/п	Наименование характеристики земельного участка	Значение характеристики
1	2	3
1.	Адрес земельного участка	—
1.1.	Сведения о местоположении земельного участка (при отсутствии адреса) в структурированном в соответствии с федеральной информационной адресной системой виде	Российская Федерация, Краснодарский край, Ейский р-н, Ейск г, Лотос снт, д 379
1.2.	Дополнительные сведения о местоположении земельного участка	—
2.	Площадь земельного участка ± величина погрешности определения (вычисления) площади (Р ± ΔР), м²	500 ± 8,00
3.	Формула, примененная для вычисления предельной погрешности определения площади земельного участка, с подставленными значениями и итоговые (вычисленные) значения	$3,5*0,1*\sqrt{(500)} = 8$
4.	Площадь земельного участка согласно сведениям Единого государственного реестра недвижимости (Ркад), м²	500,00
5.	Оценка расхождения Р и Ркад (Р - Ркад), м²	0
6.	Предельный минимальный и максимальный размеры земельного участка (Рмин и Рмакс), м²	Рмин = 300 Рмакс = —
7.	Вид (виды) разрешенного использования	Для садоводства
7.1.	Дополнительные сведения об использовании земельного участка	—
8.	Кадастровый или иной государственный учетный номер (инвентарный) здания, сооружения, объекта незавершенного строительства, расположенного на земельном участке	—
9.	Сведения о земельных участках (землях общего пользования, территории общего пользования), посредством которых обеспечивается доступ	23:42:0708005:4975

1	2	3
10.	Иные сведения	Установление границ производилось на основании сведений, содержащихся на чертеже садово-огороднического товарищества «с/т «Лотос»» с учетом фактической ситуации на местности. В результате уточнения описания местоположения границ ЗУ 23:42:0708005:310, площадь данного ЗУ не изменилась по сравнению со сведениями о площади, содержащимися в ЕГРН. Доступ к ЗУ обеспечивается посредством ЗУ с КН 23:42:0708005:4975, который является ЗУ общего назначения на территории ведения гражданами садоводства для собственных нужд.

4. Пояснения к сведениям об уточняемом земельном участке с кадастровым номером 23:42:0708005:310 :

1.	—

1. Сведения о характерных точках границ уточняемого земельного участка с кадастровым номером 23:42:0708005:308 :

Система координат МСК-23, зона 1 (23) Зона № 1

Обозначение характерных точек границ	Координаты, м				Метод определения координат	Формулы, примененные для расчета средней квадратической погрешности определения координат характерных точек границ (Mt), с подставленными в такие формулы значениями и итоговые (вычисленные) значения Mt, м	Описание закрепления точки
	содержатся в Едином государственном реестре недвижимости		определены в результате выполнения комплексных кадастровых работ				
	X	Y	X	Y			
1	2	3	4	5	6	7	8
н3768У	—	—	657 331,06	1 324 792,69	Метод спутниковых геодезических измерений (определений)	√(0,1^2 + 0,1^2) = 0,10	—
н4196У	—	—	657 331,38	1 324 817,69			
н4153У	—	—	657 311,38	1 324 817,94			
н3767У	—	—	657 311,06	1 324 792,95			
н3768У	—	—	657 331,06	1 324 792,69			

2. Сведения о частях границ уточняемого земельного участка с кадастровым номером 23:42:0708005:308 :

Обозначение части границ		Горизонтальное проложение (S), м	Описание прохождения части границ	Сведения о согласовании местоположения границ (согласовано/спорное)
от т.	до т.			
1	2	3	4	5

1	2	3	4	5
н3768У	н4196У	25,00	—	согласовано
н4196У	н4153У	20,00		
н4153У	н3767У	24,99		
н3767У	н3768У	20,00		

3. Сведения о характеристиках уточняемого земельного участка с кадастровым номером 23:42:0708005:308 :

№ п/п	Наименование характеристики земельного участка	Значение характеристики
1	2	3
1.	Адрес земельного участка	—
1.1.	Сведения о местоположении земельного участка (при отсутствии адреса) в структурированном в соответствии с федеральной информационной адресной системой виде	Российская Федерация, Краснодарский край, Ейский р-н, Ейск г, Лотос снт, д 377
1.2.	Дополнительные сведения о местоположении земельного участка	—
2.	Площадь земельного участка ± величина погрешности определения (вычисления) площади (Р ± ΔР), м²	500 ± 8,00
3.	Формула, примененная для вычисления предельной погрешности определения площади земельного участка, с подставленными значениями и итоговые (вычисленные) значения	3,5*0,1*√(500) = 8
4.	Площадь земельного участка согласно сведениям Единого государственного реестра недвижимости (Ркад), м²	500,00
5.	Оценка расхождения Р и Ркад (Р - Ркад), м²	0
6.	Предельный минимальный и максимальный размеры земельного участка (Рмин и Рмакс), м²	Рмин = 300 Рмакс = —
7.	Вид (виды) разрешенного использования	Для садоводства
7.1.	Дополнительные сведения об использовании земельного участка	—
8.	Кадастровый или иной государственный учетный номер (инвентарный) здания, сооружения, объекта незавершенного строительства, расположенного на земельном участке	—
9.	Сведения о земельных участках (землях общего пользования, территории общего пользования), посредством которых обеспечивается доступ	23:42:0708005:4975

1	2	3
10.	Иные сведения	Установление границ производилось на основании сведений, содержащихся на чертеже садово-огороднического товарищества «с/т «Лотос»» с учетом фактической ситуации на местности. В результате уточнения описания местоположения границ ЗУ 23:42:0708005:308, площадь данного ЗУ не изменилась по сравнению со сведениями о площади, содержащимися в ЕГРН. Доступ к ЗУ обеспечивается посредством ЗУ с КН 23:42:0708005:4975, который является ЗУ общего назначения на территории ведения гражданами садоводства для собственных нужд.

4. Пояснения к сведениям об уточняемом земельном участке с кадастровым номером 23:42:0708005:308 :

1.	—

1. Сведения о характерных точках границ уточняемого земельного участка с кадастровым номером 23:42:0708005:307 :

Система координат МСК-23, зона 1 (23) Зона № 1

Обозначение характерных точек границ	Координаты, м				Метод определения координат	Формулы, примененные для расчета средней квадратической погрешности определения координат характерных точек границ (Mt), с подставленными в такие формулы значениями и итоговые (вычисленные) значения Mt, м	Описание закрепления точки
	содержатся в Едином государственном реестре недвижимости		определены в результате выполнения комплексных кадастровых работ				
	X	Y	X	Y			
1	2	3	4	5	6	7	8
н4406У	—	—	657 349,88	1 324 760,77	Метод спутниковых геодезических измерений (определений)	√(0,1^2 + 0,1^2) = 0,10	—
н3722У	—	—	657 350,21	1 324 785,77			
н3723У	—	—	657 330,22	1 324 786,06			
н4178У	—	—	657 329,89	1 324 761,06			
н4406У	—	—	657 349,88	1 324 760,77			

2. Сведения о частях границ уточняемого земельного участка с кадастровым номером 23:42:0708005:307 :

Обозначение части границ		Горизонтальное проложение (S), м	Описание прохождения части границ	Сведения о согласовании местоположения границ (согласовано/спорное)
от т.	до т.			
1	2	3	4	5

1	2	3	4	5
н4406У	н3722У	25,00	—	согласовано
н3722У	н3723У	19,99		
н3723У	н4178У	25,00		
н4178У	н4406У	19,99		

3. Сведения о характеристиках уточняемого земельного участка с кадастровым номером 23:42:0708005:307 :

№ п/п	Наименование характеристики земельного участка	Значение характеристики
1	2	3
1.	Адрес земельного участка	—
1.1.	Сведения о местоположении земельного участка (при отсутствии адреса) в структурированном в соответствии с федеральной информационной адресной системой виде	Российская Федерация, Краснодарский край, Ейский р-н, Ейск г, Лотос снт, д 376
1.2.	Дополнительные сведения о местоположении земельного участка	—
2.	Площадь земельного участка ± величина погрешности определения (вычисления) площади (Р ± ΔР), м²	500 ± 8,00
3.	Формула, примененная для вычисления предельной погрешности определения площади земельного участка, с подставленными значениями и итоговые (вычисленные) значения	3,5*0,1*√(500) = 8
4.	Площадь земельного участка согласно сведениям Единого государственного реестра недвижимости (Ркад), м²	500,00
5.	Оценка расхождения Р и Ркад (Р - Ркад), м²	0
6.	Предельный минимальный и максимальный размеры земельного участка (Рмин и Рмакс), м²	Рмин = 300 Рмакс = —
7.	Вид (виды) разрешенного использования	Для садоводства
7.1.	Дополнительные сведения об использовании земельного участка	—
8.	Кадастровый или иной государственный учетный номер (инвентарный) здания, сооружения, объекта незавершенного строительства, расположенного на земельном участке	—
9.	Сведения о земельных участках (землях общего пользования, территории общего пользования), посредством которых обеспечивается доступ	23:42:0708005:4975

1	2	3
10.	Иные сведения	Установление границ производилось на основании сведений, содержащихся на чертеже садово-огороднического товарищества «с/т «Лотос»» с учетом фактической ситуации на местности. В результате уточнения описания местоположения границ ЗУ 23:42:0708005:307, площадь данного ЗУ не изменилась по сравнению со сведениями о площади, содержащимися в ЕГРН. Доступ к ЗУ обеспечивается посредством ЗУ с КН 23:42:0708005:4975, который является ЗУ общего назначения на территории ведения гражданами садоводства для собственных нужд.

4. Пояснения к сведениям об уточняемом земельном участке с кадастровым номером 23:42:0708005:307 :

1.	—

1. Сведения о характерных точках границ уточняемого земельного участка с кадастровым номером 23:42:0708005:303 :

Система координат МСК-23, зона 1 (23) Зона № 1

Обозначение характерных точек границ	Координаты, м				Метод определения координат	Формулы, примененные для расчета средней квадратической погрешности определения координат характерных точек границ (Mt), с подставленными в такие формулы значениями и итоговые (вычисленные) значения Mt, м	Описание закрепления точки
	содержатся в Едином государственном реестре недвижимости		определены в результате выполнения комплексных кадастровых работ				
	X	Y	X	Y			
1	2	3	4	5	6	7	8
н4317У	—	—	657 409,87	1 324 759,99	Метод спутниковых геодезических измерений (определений)	√(0,1^2 + 0,1^2) = 0,10	—
н4270У	—	—	657 410,20	1 324 784,99			
н4222У	—	—	657 390,20	1 324 785,25			
н4251У	—	—	657 389,87	1 324 760,25			
н4317У	—	—	657 409,87	1 324 759,99			

2. Сведения о частях границ уточняемого земельного участка с кадастровым номером 23:42:0708005:303 :

Обозначение части границ		Горизонтальное проложение (S), м	Описание прохождения части границ	Сведения о согласовании местоположения границ (согласовано/спорное)
от т.	до т.			
1	2	3	4	5

1	2	3	4	5
н4317У	н4270У	25,00	—	согласовано
н4270У	н4222У	20,00		
н4222У	н4251У	25,00		
н4251У	н4317У	20,00		

3. Сведения о характеристиках уточняемого земельного участка с кадастровым номером 23:42:0708005:303 :

№ п/п	Наименование характеристики земельного участка	Значение характеристики
1	2	3
1.	Адрес земельного участка	—
1.1.	Сведения о местоположении земельного участка (при отсутствии адреса) в структурированном в соответствии с федеральной информационной адресной системой виде	Российская Федерация, Краснодарский край, Ейский р-н, Ейск г, Лотос снт, д 370
1.2.	Дополнительные сведения о местоположении земельного участка	—
2.	Площадь земельного участка ± величина погрешности определения (вычисления) площади (Р ± ΔР), м²	500 ± 8,00
3.	Формула, примененная для вычисления предельной погрешности определения площади земельного участка, с подставленными значениями и итоговые (вычисленные) значения	3,5*0,1*√(500) = 8
4.	Площадь земельного участка согласно сведениям Единого государственного реестра недвижимости (Ркад), м²	500,00
5.	Оценка расхождения Р и Ркад (Р - Ркад), м²	0
6.	Предельный минимальный и максимальный размеры земельного участка (Рмин и Рмакс), м²	Рмин = 300 Рмакс = —
7.	Вид (виды) разрешенного использования	Для садоводства
7.1.	Дополнительные сведения об использовании земельного участка	—
8.	Кадастровый или иной государственный учетный номер (инвентарный) здания, сооружения, объекта незавершенного строительства, расположенного на земельном участке	—
9.	Сведения о земельных участках (землях общего пользования, территории общего пользования), посредством которых обеспечивается доступ	23:42:0708005:4975

1	2	3
10.	Иные сведения	Установление границ производилось на основании сведений, содержащихся на чертеже садово-огороднического товарищества «с/т «Лотос»» с учетом фактической ситуации на местности. В результате уточнения описания местоположения границ ЗУ 23:42:0708005:303, площадь данного ЗУ не изменилась по сравнению со сведениями о площади, содержащимися в ЕГРН. Доступ к ЗУ обеспечивается посредством ЗУ с КН 23:42:0708005:4975, который является ЗУ общего назначения на территории ведения гражданами садоводства для собственных нужд.

4. Пояснения к сведениям об уточняемом земельном участке с кадастровым номером 23:42:0708005:303 :

1.	—

1. Сведения о характерных точках границ уточняемого земельного участка с кадастровым номером 23:42:0708005:301 :

Система координат МСК-23, зона 1 (23) Зона № 1

Обозначение характерных точек границ	Координаты, м				Метод определения координат	Формулы, примененные для расчета средней квадратической погрешности определения координат характерных точек границ (Mt), с подставленными в такие формулы значениями и итоговые (вычисленные) значения Mt, м	Описание закрепления точки
	содержатся в Едином государственном реестре недвижимости		определены в результате выполнения комплексных кадастровых работ				
	X	Y	X	Y			
1	2	3	4	5	6	7	8
н4363У	—	—	657 429,87	1 324 759,74	Метод спутниковых геодезических измерений (определений)	√(0,1^2 + 0,1^2) = 0,10	—
н4256У	—	—	657 430,20	1 324 784,74			
н4270У	—	—	657 410,20	1 324 784,99			
н4317У	—	—	657 409,87	1 324 759,99			
н4363У	—	—	657 429,87	1 324 759,74			

2. Сведения о частях границ уточняемого земельного участка с кадастровым номером 23:42:0708005:301 :

Обозначение части границ		Горизонтальное проложение (S), м	Описание прохождения части границ	Сведения о согласовании местоположения границ (согласовано/спорное)
от т.	до т.			
1	2	3	4	5

1	2	3	4	5
н4363У	н4256У	25,00	—	согласовано
н4256У	н4270У	20,00		
н4270У	н4317У	25,00		
н4317У	н4363У	20,00		

3. Сведения о характеристиках уточняемого земельного участка с кадастровым номером 23:42:0708005:301 :

№ п/п	Наименование характеристики земельного участка	Значение характеристики
1	2	3
1.	Адрес земельного участка	—
1.1.	Сведения о местоположении земельного участка (при отсутствии адреса) в структурированном в соответствии с федеральной информационной адресной системой виде	Российская Федерация, Краснодарский край, Ейский р-н, Ейск г, Лотос снт, д 368
1.2.	Дополнительные сведения о местоположении земельного участка	—
2.	Площадь земельного участка ± величина погрешности определения (вычисления) площади (Р ± ΔР), м²	500 ± 8,00
3.	Формула, примененная для вычисления предельной погрешности определения площади земельного участка, с подставленными значениями и итоговые (вычисленные) значения	3,5*0,1*√(500) = 8
4.	Площадь земельного участка согласно сведениям Единого государственного реестра недвижимости (Ркад), м²	500,00
5.	Оценка расхождения Р и Ркад (Р - Ркад), м²	0
6.	Предельный минимальный и максимальный размеры земельного участка (Рмин и Рмакс), м²	Рмин = 300 Рмакс = —
7.	Вид (виды) разрешенного использования	Для садоводства
7.1.	Дополнительные сведения об использовании земельного участка	—
8.	Кадастровый или иной государственный учетный номер (инвентарный) здания, сооружения, объекта незавершенного строительства, расположенного на земельном участке	—
9.	Сведения о земельных участках (землях общего пользования, территории общего пользования), посредством которых обеспечивается доступ	23:42:0708005:4975

1	2	3
10.	Иные сведения	Установление границ производилось на основании сведений, содержащихся на чертеже садово-огороднического товарищества «с/т «Лотос»» с учетом фактической ситуации на местности. В результате уточнения описания местоположения границ ЗУ 23:42:0708005:301, площадь данного ЗУ не изменилась по сравнению со сведениями о площади, содержащимися в ЕГРН. Доступ к ЗУ обеспечивается посредством ЗУ с КН 23:42:0708005:4975, который является ЗУ общего назначения на территории ведения гражданами садоводства для собственных нужд.

4. Пояснения к сведениям об уточняемом земельном участке с кадастровым номером 23:42:0708005:301 :

1.	—

1. Сведения о характерных точках границ уточняемого земельного участка с кадастровым номером 23:42:0708005:241 :

Система координат МСК-23, зона 1 (23) Зона № 1

Обозначение характерных точек границ	Координаты, м				Метод определения координат	Формулы, примененные для расчета средней квадратической погрешности определения координат характерных точек границ (Mt), с подставленными в такие формулы значениями и итоговые (вычисленные) значения Mt, м	Описание закрепления точки
	содержатся в Едином государственном реестре недвижимости		определены в результате выполнения комплексных кадастровых работ				
	X	Y	X	Y			
1	2	3	4	5	6	7	8
н4183У	—	—	656 891,44	1 324 823,47	Метод спутниковых геодезических измерений (определений)	√(0,1^2 + 0,1^2) = 0,10	—
н4358У	—	—	656 911,44	1 324 823,21			
н3801У	—	—	656 911,76	1 324 848,21			
н3802У	—	—	656 891,76	1 324 848,47			
н4183У	—	—	656 891,44	1 324 823,47			

2. Сведения о частях границ уточняемого земельного участка с кадастровым номером 23:42:0708005:241 :

Обозначение части границ		Горизонтальное проложение (S), м	Описание прохождения части границ	Сведения о согласовании местоположения границ (согласовано/спорное)
от т.	до т.			
1	2	3	4	5

1	2	3	4	5
н4183У	н4358У	20,00	—	согласовано
н4358У	н3801У	25,00		
н3801У	н3802У	20,00		
н3802У	н4183У	25,00		

3. Сведения о характеристиках уточняемого земельного участка с кадастровым номером 23:42:0708005:241 :

№ п/п	Наименование характеристики земельного участка	Значение характеристики
1	2	3
1.	Адрес земельного участка	—
1.1.	Сведения о местоположении земельного участка (при отсутствии адреса) в структурированном в соответствии с федеральной информационной адресной системой виде	Российская Федерация, Краснодарский край, Ейский р-н, Ейск г, Лотос снт, д 300
1.2.	Дополнительные сведения о местоположении земельного участка	—
2.	Площадь земельного участка ± величина погрешности определения (вычисления) площади (Р ± ΔР), м²	500 ± 8,00
3.	Формула, примененная для вычисления предельной погрешности определения площади земельного участка, с подставленными значениями и итоговые (вычисленные) значения	3,5*0,1*√(500) = 8
4.	Площадь земельного участка согласно сведениям Единого государственного реестра недвижимости (Ркад), м²	500,00
5.	Оценка расхождения Р и Ркад (Р - Ркад), м²	0
6.	Предельный минимальный и максимальный размеры земельного участка (Рмин и Рмакс), м²	Рмин = 300 Рмакс = —
7.	Вид (виды) разрешенного использования	Для садоводства
7.1.	Дополнительные сведения об использовании земельного участка	—
8.	Кадастровый или иной государственный учетный номер (инвентарный) здания, сооружения, объекта незавершенного строительства, расположенного на земельном участке	—
9.	Сведения о земельных участках (землях общего пользования, территории общего пользования), посредством которых обеспечивается доступ	23:42:0708005:4975

1	2	3
10.	Иные сведения	Установление границ производилось на основании сведений, содержащихся на чертеже садово-огороднического товарищества «с/т «Лотос»» с учетом фактической ситуации на местности. В результате уточнения описания местоположения границ ЗУ 23:42:0708005:241, площадь данного ЗУ не изменилась по сравнению со сведениями о площади, содержащимися в ЕГРН. Доступ к ЗУ обеспечивается посредством ЗУ с КН 23:42:0708005:4975, который является ЗУ общего назначения на территории ведения гражданами садоводства для собственных нужд.

4. Пояснения к сведениям об уточняемом земельном участке с кадастровым номером 23:42:0708005:241 :

1.	—

1. Сведения о характерных точках границ уточняемого земельного участка с кадастровым номером 23:42:0708005:240 :

Система координат МСК-23, зона 1 (23) Зона № 1

Обозначение характерных точек границ	Координаты, м				Метод определения координат	Формулы, примененные для расчета средней квадратической погрешности определения координат характерных точек границ (Mt), с подставленными в такие формулы значениями и итоговые (вычисленные) значения Mt, м	Описание закрепления точки
	содержатся в Едином государственном реестре недвижимости		определены в результате выполнения комплексных кадастровых работ				
	X	Y	X	Y			
1	2	3	4	5	6	7	8
н4358У	—	—	656 911,44	1 324 823,21	Метод спутниковых геодезических измерений (определений)	√(0,1^2 + 0,1^2) = 0,10	—
н4135У	—	—	656 931,44	1 324 822,95			
н3800У	—	—	656 931,76	1 324 847,95			
н3801У	—	—	656 911,76	1 324 848,21			
н4358У	—	—	656 911,44	1 324 823,21			

2. Сведения о частях границ уточняемого земельного участка с кадастровым номером 23:42:0708005:240 :

Обозначение части границ		Горизонтальное проложение (S), м	Описание прохождения части границ	Сведения о согласовании местоположения границ (согласовано/спорное)
от т.	до т.			
1	2	3	4	5

1	2	3	4	5
н4358У	н4135У	20,00	—	согласовано
н4135У	н3800У	25,00		
н3800У	н3801У	20,00		
н3801У	н4358У	25,00		

3. Сведения о характеристиках уточняемого земельного участка с кадастровым номером 23:42:0708005:240 :

№ п/п	Наименование характеристики земельного участка	Значение характеристики
1	2	3
1.	Адрес земельного участка	—
1.1.	Сведения о местоположении земельного участка (при отсутствии адреса) в структурированном в соответствии с федеральной информационной адресной системой виде	Российская Федерация, Краснодарский край, Ейский р-н, Ейск г, Лотос снт, д 298
1.2.	Дополнительные сведения о местоположении земельного участка	—
2.	Площадь земельного участка ± величина погрешности определения (вычисления) площади (Р ± ΔР), м²	500 ± 8,00
3.	Формула, примененная для вычисления предельной погрешности определения площади земельного участка, с подставленными значениями и итоговые (вычисленные) значения	3,5*0,1*√(500) = 8
4.	Площадь земельного участка согласно сведениям Единого государственного реестра недвижимости (Ркад), м²	500,00
5.	Оценка расхождения Р и Ркад (Р - Ркад), м²	0
6.	Предельный минимальный и максимальный размеры земельного участка (Рмин и Рмакс), м²	Рмин = 300 Рмакс = —
7.	Вид (виды) разрешенного использования	Для садоводства
7.1.	Дополнительные сведения об использовании земельного участка	—
8.	Кадастровый или иной государственный учетный номер (инвентарный) здания, сооружения, объекта незавершенного строительства, расположенного на земельном участке	—
9.	Сведения о земельных участках (землях общего пользования, территории общего пользования), посредством которых обеспечивается доступ	23:42:0708005:4975

1	2	3
10.	Иные сведения	Установление границ производилось на основании сведений, содержащихся на чертеже садово-огороднического товарищества «с/т «Лотос»» с учетом фактической ситуации на местности. В результате уточнения описания местоположения границ ЗУ 23:42:0708005:240, площадь данного ЗУ не изменилась по сравнению со сведениями о площади, содержащимися в ЕГРН. Доступ к ЗУ обеспечивается посредством ЗУ с КН 23:42:0708005:4975, который является ЗУ общего назначения на территории ведения гражданами садоводства для собственных нужд.

4. Пояснения к сведениям об уточняемом земельном участке с кадастровым номером 23:42:0708005:240 :

1.	—

1. Сведения о характерных точках границ уточняемого земельного участка с кадастровым номером 23:42:0708005:238 :

Система координат МСК-23, зона 1 (23) Зона № 1

Обозначение характерных точек границ	Координаты, м				Метод определения координат	Формулы, примененные для расчета средней квадратической погрешности определения координат характерных точек границ (Mt), с подставленными в такие формулы значениями и итоговые (вычисленные) значения Mt, м	Описание закрепления точки
	содержатся в Едином государственном реестре недвижимости		определены в результате выполнения комплексных кадастровых работ				
	X	Y	X	Y			
1	2	3	4	5	6	7	8
н4135У	—	—	656 931,44	1 324 822,95	Метод спутниковых геодезических измерений (определений)	√(0,1^2 + 0,1^2) = 0,10	—
н4318У	—	—	656 951,44	1 324 822,69			
н3799У	—	—	656 951,76	1 324 847,69			
н3800У	—	—	656 931,76	1 324 847,95			
н4135У	—	—	656 931,44	1 324 822,95			

2. Сведения о частях границ уточняемого земельного участка с кадастровым номером 23:42:0708005:238 :

Обозначение части границ		Горизонтальное проложение (S), м	Описание прохождения части границ	Сведения о согласовании местоположения границ (согласовано/спорное)
от т.	до т.			
1	2	3	4	5

1	2	3	4	5
н4135У	н4318У	20,00	—	согласовано
н4318У	н3799У	25,00		
н3799У	н3800У	20,00		
н3800У	н4135У	25,00		

3. Сведения о характеристиках уточняемого земельного участка с кадастровым номером 23:42:0708005:238 :

№ п/п	Наименование характеристики земельного участка	Значение характеристики
1	2	3
1.	Адрес земельного участка	—
1.1.	Сведения о местоположении земельного участка (при отсутствии адреса) в структурированном в соответствии с федеральной информационной адресной системой виде	Российская Федерация, Краснодарский край, Ейский р-н, Ейск г, Лотос снт, д 296
1.2.	Дополнительные сведения о местоположении земельного участка	—
2.	Площадь земельного участка ± величина погрешности определения (вычисления) площади (Р ± ΔР), м²	500 ± 8,00
3.	Формула, примененная для вычисления предельной погрешности определения площади земельного участка, с подставленными значениями и итоговые (вычисленные) значения	3,5*0,1*√(500) = 8
4.	Площадь земельного участка согласно сведениям Единого государственного реестра недвижимости (Ркад), м²	500,00
5.	Оценка расхождения Р и Ркад (Р - Ркад), м²	0
6.	Предельный минимальный и максимальный размеры земельного участка (Рмин и Рмакс), м²	Рмин = 300 Рмакс = —
7.	Вид (виды) разрешенного использования	Для садоводства
7.1.	Дополнительные сведения об использовании земельного участка	—
8.	Кадастровый или иной государственный учетный номер (инвентарный) здания, сооружения, объекта незавершенного строительства, расположенного на земельном участке	—
9.	Сведения о земельных участках (землях общего пользования, территории общего пользования), посредством которых обеспечивается доступ	23:42:0708005:4975

1	2	3
10.	Иные сведения	Установление границ производилось на основании сведений, содержащихся на чертеже садово-огороднического товарищества «с/т «Лотос»» с учетом фактической ситуации на местности. В результате уточнения описания местоположения границ ЗУ 23:42:0708005:238, площадь данного ЗУ не изменилась по сравнению со сведениями о площади, содержащимися в ЕГРН. Доступ к ЗУ обеспечивается посредством ЗУ с КН 23:42:0708005:4975, который является ЗУ общего назначения на территории ведения гражданами садоводства для собственных нужд.

4. Пояснения к сведениям об уточняемом земельном участке с кадастровым номером 23:42:0708005:238 :

1.	—

1. Сведения о характерных точках границ уточняемого земельного участка с кадастровым номером 23:42:0708005:235 :

Система координат МСК-23, зона 1 (23) Зона № 1

Обозначение характерных точек границ	Координаты, м				Метод определения координат	Формулы, примененные для расчета средней квадратической погрешности определения координат характерных точек границ (Mt), с подставленными в такие формулы значениями и итоговые (вычисленные) значения Mt, м	Описание закрепления точки
	содержатся в Едином государственном реестре недвижимости		определены в результате выполнения комплексных кадастровых работ				
	X	Y	X	Y			
1	2	3	4	5	6	7	8
н4252У	—	—	656 971,44	1 324 822,43	Метод спутниковых геодезических измерений (определений)	√(0,1^2 + 0,1^2) = 0,10	—
н4268У	—	—	656 991,44	1 324 822,17			
н3797У	—	—	656 991,76	1 324 847,17			
н3798У	—	—	656 971,76	1 324 847,43			
н4252У	—	—	656 971,44	1 324 822,43			

2. Сведения о частях границ уточняемого земельного участка с кадастровым номером 23:42:0708005:235 :

Обозначение части границ		Горизонтальное проложение (S), м	Описание прохождения части границ	Сведения о согласовании местоположения границ (согласовано/спорное)
от т.	до т.			
1	2	3	4	5

1	2	3	4	5
н4252У	н4268У	20,00	—	согласовано
н4268У	н3797У	25,00		
н3797У	н3798У	20,00		
н3798У	н4252У	25,00		

3. Сведения о характеристиках уточняемого земельного участка с кадастровым номером 23:42:0708005:235 :

№ п/п	Наименование характеристики земельного участка	Значение характеристики
1	2	3
1.	Адрес земельного участка	—
1.1.	Сведения о местоположении земельного участка (при отсутствии адреса) в структурированном в соответствии с федеральной информационной адресной системой виде	Российская Федерация, Краснодарский край, Ейский р-н, Ейск г, Лотос снт, д 292
1.2.	Дополнительные сведения о местоположении земельного участка	—
2.	Площадь земельного участка ± величина погрешности определения (вычисления) площади (Р ± ΔР), м²	500 ± 8,00
3.	Формула, примененная для вычисления предельной погрешности определения площади земельного участка, с подставленными значениями и итоговые (вычисленные) значения	3,5*0,1*√(500) = 8
4.	Площадь земельного участка согласно сведениям Единого государственного реестра недвижимости (Ркад), м²	500,00
5.	Оценка расхождения Р и Ркад (Р - Ркад), м²	0
6.	Предельный минимальный и максимальный размеры земельного участка (Рмин и Рмакс), м²	Рмин = 300 Рмакс = —
7.	Вид (виды) разрешенного использования	Для садоводства
7.1.	Дополнительные сведения об использовании земельного участка	—
8.	Кадастровый или иной государственный учетный номер (инвентарный) здания, сооружения, объекта незавершенного строительства, расположенного на земельном участке	—
9.	Сведения о земельных участках (землях общего пользования, территории общего пользования), посредством которых обеспечивается доступ	23:42:0708005:4975

1	2	3
10.	Иные сведения	Установление границ производилось на основании сведений, содержащихся на чертеже садово-огороднического товарищества «с/т «Лотос»» с учетом фактической ситуации на местности. В результате уточнения описания местоположения границ ЗУ 23:42:0708005:235, площадь данного ЗУ не изменилась по сравнению со сведениями о площади, содержащимися в ЕГРН. Доступ к ЗУ обеспечивается посредством ЗУ с КН 23:42:0708005:4975, который является ЗУ общего назначения на территории ведения гражданами садоводства для собственных нужд.

4. Пояснения к сведениям об уточняемом земельном участке с кадастровым номером 23:42:0708005:235 :

1.	—

1. Сведения о характерных точках границ уточняемого земельного участка с кадастровым номером 23:42:0708005:234 :

Система координат МСК-23, зона 1 (23) Зона № 1

Обозначение характерных точек границ	Координаты, м				Метод определения координат	Формулы, примененные для расчета средней квадратической погрешности определения координат характерных точек границ (Mt), с подставленными в такие формулы значениями и итоговые (вычисленные) значения Mt, м	Описание закрепления точки
	содержатся в Едином государственном реестре недвижимости		определены в результате выполнения комплексных кадастровых работ				
	X	Y	X	Y			
1	2	3	4	5	6	7	8
н4192У	—	—	656 991,29	1 324 854,13	Метод спутниковых геодезических измерений (определений)	√(0,1^2 + 0,1^2) = 0,10	—
н4139У	—	—	656 991,56	1 324 879,13			
н4197У	—	—	656 971,56	1 324 879,39			
н4313У	—	—	656 971,24	1 324 854,39			
н4192У	—	—	656 991,29	1 324 854,13			

2. Сведения о частях границ уточняемого земельного участка с кадастровым номером 23:42:0708005:234 :

Обозначение части границ		Горизонтальное проложение (S), м	Описание прохождения части границ	Сведения о согласовании местоположения границ (согласовано/спорное)
от т.	до т.			
1	2	3	4	5

1	2	3	4	5
н4192У	н4139У	25,00	—	согласовано
н4139У	н4197У	20,00		
н4197У	н4313У	25,00		
н4313У	н4192У	20,05		

3. Сведения о характеристиках уточняемого земельного участка с кадастровым номером 23:42:0708005:234 :

№ п/п	Наименование характеристики земельного участка	Значение характеристики
1	2	3
1.	Адрес земельного участка	—
1.1.	Сведения о местоположении земельного участка (при отсутствии адреса) в структурированном в соответствии с федеральной информационной адресной системой виде	Российская Федерация, Краснодарский край, Ейский р-н, Ейск г, Лотос снт, д 291
1.2.	Дополнительные сведения о местоположении земельного участка	—
2.	Площадь земельного участка ± величина погрешности определения (вычисления) площади (Р ± ΔР), м²	501 ± 8,00
3.	Формула, примененная для вычисления предельной погрешности определения площади земельного участка, с подставленными значениями и итоговые (вычисленные) значения	3,5*0,1*√(501) = 8
4.	Площадь земельного участка согласно сведениям Единого государственного реестра недвижимости (Ркад), м²	500,00
5.	Оценка расхождения Р и Ркад (Р - Ркад), м²	1
6.	Предельный минимальный и максимальный размеры земельного участка (Рмин и Рмакс), м²	Рмин = 300 Рмакс = —
7.	Вид (виды) разрешенного использования	Для садоводства
7.1.	Дополнительные сведения об использовании земельного участка	—
8.	Кадастровый или иной государственный учетный номер (инвентарный) здания, сооружения, объекта незавершенного строительства, расположенного на земельном участке	—
9.	Сведения о земельных участках (землях общего пользования, территории общего пользования), посредством которых обеспечивается доступ	23:42:0708005:4975

1	2	3
10.	Иные сведения	Установление границ производилось на основании сведений, содержащихся на чертеже садово-огороднического товарищества «с/т «Лотос»» с учетом фактической ситуации на местности. В результате уточнения описания местоположения границ ЗУ 23:42:0708005:234, площадь данного ЗУ не изменилась по сравнению со сведениями о площади, содержащимися в ЕГРН. Доступ к ЗУ обеспечивается посредством ЗУ с КН 23:42:0708005:4975, который является ЗУ общего назначения на территории ведения гражданами садоводства для собственных нужд.

4. Пояснения к сведениям об уточняемом земельном участке с кадастровым номером 23:42:0708005:234 :

1.	—

1. Сведения о характерных точках границ уточняемого земельного участка с кадастровым номером 23:42:0708005:233 :

Система координат МСК-23, зона 1 (23) Зона № 1

Обозначение характерных точек границ	Координаты, м				Метод определения координат	Формулы, примененные для расчета средней квадратической погрешности определения координат характерных точек границ (Mt), с подставленными в такие формулы значениями и итоговые (вычисленные) значения Mt, м	Описание закрепления точки
	содержатся в Едином государственном реестре недвижимости		определены в результате выполнения комплексных кадастровых работ				
	X	Y	X	Y			
1	2	3	4	5	6	7	8
н4268У	—	—	656 991,44	1 324 822,17	Метод спутниковых геодезических измерений (определений)	√(0,1^2 + 0,1^2) = 0,10	—
н4211У	—	—	657 011,44	1 324 821,91			
н3796У	—	—	657 011,76	1 324 846,91			
н3797У	—	—	656 991,76	1 324 847,17			
н4268У	—	—	656 991,44	1 324 822,17			

2. Сведения о частях границ уточняемого земельного участка с кадастровым номером 23:42:0708005:233 :

Обозначение части границ		Горизонтальное проложение (S), м	Описание прохождения части границ	Сведения о согласовании местоположения границ (согласовано/спорное)
от т.	до т.			
1	2	3	4	5

1	2	3	4	5
н4268У	н4211У	20,00	—	согласовано
н4211У	н3796У	25,00		
н3796У	н3797У	20,00		
н3797У	н4268У	25,00		

3. Сведения о характеристиках уточняемого земельного участка с кадастровым номером 23:42:0708005:233 :

№ п/п	Наименование характеристики земельного участка	Значение характеристики
1	2	3
1.	Адрес земельного участка	—
1.1.	Сведения о местоположении земельного участка (при отсутствии адреса) в структурированном в соответствии с федеральной информационной адресной системой виде	Российская Федерация, Краснодарский край, Ейский р-н, Ейск г, Лотос снт, д 290
1.2.	Дополнительные сведения о местоположении земельного участка	—
2.	Площадь земельного участка ± величина погрешности определения (вычисления) площади (Р ± ΔР), м²	500 ± 8,00
3.	Формула, примененная для вычисления предельной погрешности определения площади земельного участка, с подставленными значениями и итоговые (вычисленные) значения	3,5*0,1*√(500) = 8
4.	Площадь земельного участка согласно сведениям Единого государственного реестра недвижимости (Ркад), м²	500,00
5.	Оценка расхождения Р и Ркад (Р - Ркад), м²	0
6.	Предельный минимальный и максимальный размеры земельного участка (Рмин и Рмакс), м²	Рмин = 300 Рмакс = —
7.	Вид (виды) разрешенного использования	Для садоводства
7.1.	Дополнительные сведения об использовании земельного участка	—
8.	Кадастровый или иной государственный учетный номер (инвентарный) здания, сооружения, объекта незавершенного строительства, расположенного на земельном участке	—
9.	Сведения о земельных участках (землях общего пользования, территории общего пользования), посредством которых обеспечивается доступ	23:42:0708005:4975

1	2	3
10.	Иные сведения	Установление границ производилось на основании сведений, содержащихся на чертеже садово-огороднического товарищества «с/т «Лотос»» с учетом фактической ситуации на местности. В результате уточнения описания местоположения границ ЗУ 23:42:0708005:233, площадь данного ЗУ не изменилась по сравнению со сведениями о площади, содержащимися в ЕГРН. Доступ к ЗУ обеспечивается посредством ЗУ с КН 23:42:0708005:4975, который является ЗУ общего назначения на территории ведения гражданами садоводства для собственных нужд.

4. Пояснения к сведениям об уточняемом земельном участке с кадастровым номером 23:42:0708005:233 :

1.	—

1. Сведения о характерных точках границ уточняемого земельного участка с кадастровым номером 23:42:0708005:232 :

Система координат МСК-23, зона 1 (23) Зона № 1

Обозначение характерных точек границ	Координаты, м				Метод определения координат	Формулы, примененные для расчета средней квадратической погрешности определения координат характерных точек границ (Mt), с подставленными в такие формулы значениями и итоговые (вычисленные) значения Mt, м	Описание закрепления точки
	содержатся в Едином государственном реестре недвижимости		определены в результате выполнения комплексных кадастровых работ				
	X	Y	X	Y			
1	2	3	4	5	6	7	8
н3648У	—	—	657 011,28	1 324 853,84	Метод спутниковых геодезических измерений (определений)	√(0,1^2 + 0,1^2) = 0,10	—
н4264У	—	—	657 011,56	1 324 878,87			
н4139У	—	—	656 991,56	1 324 879,13			
н4192У	—	—	656 991,29	1 324 854,13			
н3648У	—	—	657 011,28	1 324 853,84			

2. Сведения о частях границ уточняемого земельного участка с кадастровым номером 23:42:0708005:232 :

Обозначение части границ		Горизонтальное проложение (S), м	Описание прохождения части границ	Сведения о согласовании местоположения границ (согласовано/спорное)
от т.	до т.			
1	2	3	4	5

1	2	3	4	5
н3648У	н4264У	25,03	—	согласовано
н4264У	н4139У	20,00		
н4139У	н4192У	25,00		
н4192У	н3648У	19,99		

3. Сведения о характеристиках уточняемого земельного участка с кадастровым номером 23:42:0708005:232 :

№ п/п	Наименование характеристики земельного участка	Значение характеристики
1	2	3
1.	Адрес земельного участка	—
1.1.	Сведения о местоположении земельного участка (при отсутствии адреса) в структурированном в соответствии с федеральной информационной адресной системой виде	Российская Федерация, Краснодарский край, Ейский р-н, Ейск г, Лотос снт, д 289
1.2.	Дополнительные сведения о местоположении земельного участка	—
2.	Площадь земельного участка ± величина погрешности определения (вычисления) площади (Р ± ΔР), м²	500 ± 8,00
3.	Формула, примененная для вычисления предельной погрешности определения площади земельного участка, с подставленными значениями и итоговые (вычисленные) значения	3,5*0,1*√(500) = 8
4.	Площадь земельного участка согласно сведениям Единого государственного реестра недвижимости (Ркад), м²	500,00
5.	Оценка расхождения Р и Ркад (Р - Ркад), м²	0
6.	Предельный минимальный и максимальный размеры земельного участка (Рмин и Рмакс), м²	Рмин = 300 Рмакс = —
7.	Вид (виды) разрешенного использования	Для садоводства
7.1.	Дополнительные сведения об использовании земельного участка	—
8.	Кадастровый или иной государственный учетный номер (инвентарный) здания, сооружения, объекта незавершенного строительства, расположенного на земельном участке	—
9.	Сведения о земельных участках (землях общего пользования, территории общего пользования), посредством которых обеспечивается доступ	23:42:0708005:4975

1	2	3
10.	Иные сведения	Установление границ производилось на основании сведений, содержащихся на чертеже садово-огороднического товарищества «с/т «Лотос»» с учетом фактической ситуации на местности. В результате уточнения описания местоположения границ ЗУ 23:42:0708005:232, площадь данного ЗУ не изменилась по сравнению со сведениями о площади, содержащимися в ЕГРН. Доступ к ЗУ обеспечивается посредством ЗУ с КН 23:42:0708005:4975, который является ЗУ общего назначения на территории ведения гражданами садоводства для собственных нужд.

4. Пояснения к сведениям об уточняемом земельном участке с кадастровым номером 23:42:0708005:232 :

1.	—

1. Сведения о характерных точках границ уточняемого земельного участка с кадастровым номером 23:42:0708005:230 :

Система координат МСК-23, зона 1 (23) Зона № 1

Обозначение характерных точек границ	Координаты, м				Метод определения координат	Формулы, примененные для расчета средней квадратической погрешности определения координат характерных точек границ (Mt), с подставленными в такие формулы значениями и итоговые (вычисленные) значения Mt, м	Описание закрепления точки
	содержатся в Едином государственном реестре недвижимости		определены в результате выполнения комплексных кадастровых работ				
	X	Y	X	Y			
1	2	3	4	5	6	7	8
н3649У	—	—	657 031,24	1 324 853,61	Метод спутниковых геодезических измерений (определений)	√(0,1^2 + 0,1^2) = 0,10	—
н4288У	—	—	657 031,56	1 324 878,61			
н4264У	—	—	657 011,56	1 324 878,87			
н3648У	—	—	657 011,28	1 324 853,84			
н3649У	—	—	657 031,24	1 324 853,61			

2. Сведения о частях границ уточняемого земельного участка с кадастровым номером 23:42:0708005:230 :

Обозначение части границ		Горизонтальное проложение (S), м	Описание прохождения части границ	Сведения о согласовании местоположения границ (согласовано/спорное)
от т.	до т.			
1	2	3	4	5

1	2	3	4	5
н3649У	н4288У	25,00	—	согласовано
н4288У	н4264У	20,00		
н4264У	н3648У	25,03		
н3648У	н3649У	19,96		

3. Сведения о характеристиках уточняемого земельного участка с кадастровым номером 23:42:0708005:230 :

№ п/п	Наименование характеристики земельного участка	Значение характеристики
1	2	3
1.	Адрес земельного участка	—
1.1.	Сведения о местоположении земельного участка (при отсутствии адреса) в структурированном в соответствии с федеральной информационной адресной системой виде	Российская Федерация, Краснодарский край, Ейский р-н, Ейск г, Лотос снт, уч 287
1.2.	Дополнительные сведения о местоположении земельного участка	—
2.	Площадь земельного участка ± величина погрешности определения (вычисления) площади (Р ± ΔР), м²	500 ± 8,00
3.	Формула, примененная для вычисления предельной погрешности определения площади земельного участка, с подставленными значениями и итоговые (вычисленные) значения	3,5*0,1*√(500) = 8
4.	Площадь земельного участка согласно сведениям Единого государственного реестра недвижимости (Ркад), м²	500,00
5.	Оценка расхождения Р и Ркад (Р - Ркад), м²	0
6.	Предельный минимальный и максимальный размеры земельного участка (Рмин и Рмакс), м²	Рмин = 300 Рмакс = —
7.	Вид (виды) разрешенного использования	Для садоводства
7.1.	Дополнительные сведения об использовании земельного участка	—
8.	Кадастровый или иной государственный учетный номер (инвентарный) здания, сооружения, объекта незавершенного строительства, расположенного на земельном участке	—
9.	Сведения о земельных участках (землях общего пользования, территории общего пользования), посредством которых обеспечивается доступ	23:42:0708005:4975

1	2	3
10.	Иные сведения	Установление границ производилось на основании сведений, содержащихся на чертеже садово-огороднического товарищества «с/т «Лотос»» с учетом фактической ситуации на местности. В результате уточнения описания местоположения границ ЗУ 23:42:0708005:230, площадь данного ЗУ не изменилась по сравнению со сведениями о площади, содержащимися в ЕГРН. Доступ к ЗУ обеспечивается посредством ЗУ с КН 23:42:0708005:4975, который является ЗУ общего назначения на территории ведения гражданами садоводства для собственных нужд.

4. Пояснения к сведениям об уточняемом земельном участке с кадастровым номером 23:42:0708005:230 :

1.	—

1. Сведения о характерных точках границ уточняемого земельного участка с кадастровым номером 23:42:0708005:225 :

Система координат МСК-23, зона 1 (23) Зона № 1

Обозначение характерных точек границ	Координаты, м				Метод определения координат	Формулы, примененные для расчета средней квадратической погрешности определения координат характерных точек границ (Mt), с подставленными в такие формулы значениями и итоговые (вычисленные) значения Mt, м	Описание закрепления точки
	содержатся в Едином государственном реестре недвижимости		определены в результате выполнения комплексных кадастровых работ				
	X	Y	X	Y			
1	2	3	4	5	6	7	8
н4148У	—	—	657 091,42	1 324 820,84	Метод спутниковых геодезических измерений (определений)	√(0,1^2 + 0,1^2) = 0,10	—
н3792У	—	—	657 091,75	1 324 845,84			
н3793У	—	—	657 071,76	1 324 846,10			
н4117У	—	—	657 071,43	1 324 821,10			
н4148У	—	—	657 091,42	1 324 820,84			

2. Сведения о частях границ уточняемого земельного участка с кадастровым номером 23:42:0708005:225 :

Обозначение части границ		Горизонтальное проложение (S), м	Описание прохождения части границ	Сведения о согласовании местоположения границ (согласовано/спорное)
от т.	до т.			
1	2	3	4	5

1	2	3	4	5
н4148У	н3792У	25,00	—	согласовано
н3792У	н3793У	19,99		
н3793У	н4117У	25,00		
н4117У	н4148У	19,99		

3. Сведения о характеристиках уточняемого земельного участка с кадастровым номером 23:42:0708005:225 :

№ п/п	Наименование характеристики земельного участка	Значение характеристики
1	2	3
1.	Адрес земельного участка	—
1.1.	Сведения о местоположении земельного участка (при отсутствии адреса) в структурированном в соответствии с федеральной информационной адресной системой виде	Российская Федерация, Краснодарский край, Ейский р-н, Ейск г, Лотос снт, д 282
1.2.	Дополнительные сведения о местоположении земельного участка	—
2.	Площадь земельного участка ± величина погрешности определения (вычисления) площади (Р ± ΔР), м²	500 ± 8,00
3.	Формула, примененная для вычисления предельной погрешности определения площади земельного участка, с подставленными значениями и итоговые (вычисленные) значения	3,5*0,1*√(500) = 8
4.	Площадь земельного участка согласно сведениям Единого государственного реестра недвижимости (Ркад), м²	500,00
5.	Оценка расхождения Р и Ркад (Р - Ркад), м²	0
6.	Предельный минимальный и максимальный размеры земельного участка (Рмин и Рмакс), м²	Рмин = 300 Рмакс = —
7.	Вид (виды) разрешенного использования	Для садоводства
7.1.	Дополнительные сведения об использовании земельного участка	—
8.	Кадастровый или иной государственный учетный номер (инвентарный) здания, сооружения, объекта незавершенного строительства, расположенного на земельном участке	—
9.	Сведения о земельных участках (землях общего пользования, территории общего пользования), посредством которых обеспечивается доступ	23:42:0708005:4975

1	2	3
10.	Иные сведения	Установление границ производилось на основании сведений, содержащихся на чертеже садово-огороднического товарищества «с/т «Лотос»» с учетом фактической ситуации на местности. В результате уточнения описания местоположения границ ЗУ 23:42:0708005:225, площадь данного ЗУ не изменилась по сравнению со сведениями о площади, содержащимися в ЕГРН. Доступ к ЗУ обеспечивается посредством ЗУ с КН 23:42:0708005:4975, который является ЗУ общего назначения на территории ведения гражданами садоводства для собственных нужд.

4. Пояснения к сведениям об уточняемом земельном участке с кадастровым номером 23:42:0708005:225 :

1.	—

1. Сведения о характерных точках границ уточняемого земельного участка с кадастровым номером 23:42:0708005:223 :

Система координат МСК-23, зона 1 (23) Зона № 1

Обозначение характерных точек границ	Координаты, м				Метод определения координат	Формулы, примененные для расчета средней квадратической погрешности определения координат характерных точек границ (Mt), с подставленными в такие формулы значениями и итоговые (вычисленные) значения Mt, м	Описание закрепления точки
	содержатся в Едином государственном реестре недвижимости		определены в результате выполнения комплексных кадастровых работ				
	X	Y	X	Y			
1	2	3	4	5	6	7	8
н3653У	—	—	657 111,24	1 324 852,57	Метод спутниковых геодезических измерений (определений)	√(0,1^2 + 0,1^2) = 0,10	—
н4080У	—	—	657 111,56	1 324 877,57			
н4400У	—	—	657 091,56	1 324 877,83			
н3652У	—	—	657 091,24	1 324 852,83			
н3653У	—	—	657 111,24	1 324 852,57			

2. Сведения о частях границ уточняемого земельного участка с кадастровым номером 23:42:0708005:223 :

Обозначение части границ		Горизонтальное проложение (S), м	Описание прохождения части границ	Сведения о согласовании местоположения границ (согласовано/спорное)
от т.	до т.			
1	2	3	4	5

1	2	3	4	5
н3653У	н4080У	25,00	—	согласовано
н4080У	н4400У	20,00		
н4400У	н3652У	25,00		
н3652У	н3653У	20,00		

3. Сведения о характеристиках уточняемого земельного участка с кадастровым номером 23:42:0708005:223 :

№ п/п	Наименование характеристики земельного участка	Значение характеристики
1	2	3
1.	Адрес земельного участка	—
1.1.	Сведения о местоположении земельного участка (при отсутствии адреса) в структурированном в соответствии с федеральной информационной адресной системой виде	Российская Федерация, Краснодарский край, Ейский р-н, Ейск г, Лотос снт, д 279
1.2.	Дополнительные сведения о местоположении земельного участка	—
2.	Площадь земельного участка ± величина погрешности определения (вычисления) площади (Р ± ΔР), м²	500 ± 8,00
3.	Формула, примененная для вычисления предельной погрешности определения площади земельного участка, с подставленными значениями и итоговые (вычисленные) значения	3,5*0,1*√(500) = 8
4.	Площадь земельного участка согласно сведениям Единого государственного реестра недвижимости (Ркад), м²	500,00
5.	Оценка расхождения Р и Ркад (Р - Ркад), м²	0
6.	Предельный минимальный и максимальный размеры земельного участка (Рмин и Рмакс), м²	Рмин = 300 Рмакс = —
7.	Вид (виды) разрешенного использования	Для садоводства
7.1.	Дополнительные сведения об использовании земельного участка	—
8.	Кадастровый или иной государственный учетный номер (инвентарный) здания, сооружения, объекта незавершенного строительства, расположенного на земельном участке	—
9.	Сведения о земельных участках (землях общего пользования, территории общего пользования), посредством которых обеспечивается доступ	23:42:0708005:4975

1	2	3
10.	Иные сведения	Установление границ производилось на основании сведений, содержащихся на чертеже садово-огороднического товарищества «с/т «Лотос»» с учетом фактической ситуации на местности. В результате уточнения описания местоположения границ ЗУ 23:42:0708005:223, площадь данного ЗУ не изменилась по сравнению со сведениями о площади, содержащимися в ЕГРН. Доступ к ЗУ обеспечивается посредством ЗУ с КН 23:42:0708005:4975, который является ЗУ общего назначения на территории ведения гражданами садоводства для собственных нужд.

4. Пояснения к сведениям об уточняемом земельном участке с кадастровым номером 23:42:0708005:223 :

1.	—

1. Сведения о характерных точках границ уточняемого земельного участка с кадастровым номером 23:42:0708005:222 :

Система координат МСК-23, зона 1 (23) Зона № 1

Обозначение характерных точек границ	Координаты, м				Метод определения координат	Формулы, примененные для расчета средней квадратической погрешности определения координат характерных точек границ (Mt), с подставленными в такие формулы значениями и итоговые (вычисленные) значения Mt, м	Описание закрепления точки
	содержатся в Едином государственном реестре недвижимости		определены в результате выполнения комплексных кадастровых работ				
	X	Y	X	Y			
1	2	3	4	5	6	7	8
н4452У	—	—	657 131,42	1 324 820,33	Метод спутниковых геодезических измерений (определений)	√(0,1^2 + 0,1^2) = 0,10	—
н3790У	—	—	657 131,75	1 324 845,33			
н3791У	—	—	657 111,75	1 324 845,58			
н4258У	—	—	657 111,42	1 324 820,58			
н4452У	—	—	657 131,42	1 324 820,33			

2. Сведения о частях границ уточняемого земельного участка с кадастровым номером 23:42:0708005:222 :

Обозначение части границ		Горизонтальное проложение (S), м	Описание прохождения части границ	Сведения о согласовании местоположения границ (согласовано/спорное)
от т.	до т.			
1	2	3	4	5

1	2	3	4	5
н4452У	н3790У	25,00	—	согласовано
н3790У	н3791У	20,00		
н3791У	н4258У	25,00		
н4258У	н4452У	20,00		

3. Сведения о характеристиках уточняемого земельного участка с кадастровым номером 23:42:0708005:222 :

№ п/п	Наименование характеристики земельного участка	Значение характеристики
1	2	3
1.	Адрес земельного участка	—
1.1.	Сведения о местоположении земельного участка (при отсутствии адреса) в структурированном в соответствии с федеральной информационной адресной системой виде	Российская Федерация, Краснодарский край, Ейский р-н, Ейск г, Лотос снт, уч 278
1.2.	Дополнительные сведения о местоположении земельного участка	—
2.	Площадь земельного участка ± величина погрешности определения (вычисления) площади (Р ± ΔР), м²	500 ± 8,00
3.	Формула, примененная для вычисления предельной погрешности определения площади земельного участка, с подставленными значениями и итоговые (вычисленные) значения	3,5*0,1*√(500) = 8
4.	Площадь земельного участка согласно сведениям Единого государственного реестра недвижимости (Ркад), м²	500,00
5.	Оценка расхождения Р и Ркад (Р - Ркад), м²	0
6.	Предельный минимальный и максимальный размеры земельного участка (Рмин и Рмакс), м²	Рмин = 300 Рмакс = —
7.	Вид (виды) разрешенного использования	Для садоводства
7.1.	Дополнительные сведения об использовании земельного участка	—
8.	Кадастровый или иной государственный учетный номер (инвентарный) здания, сооружения, объекта незавершенного строительства, расположенного на земельном участке	—
9.	Сведения о земельных участках (землях общего пользования, территории общего пользования), посредством которых обеспечивается доступ	23:42:0708005:4975

1	2	3
10.	Иные сведения	Установление границ производилось на основании сведений, содержащихся на чертеже садово-огороднического товарищества «с/т «Лотос»» с учетом фактической ситуации на местности. В результате уточнения описания местоположения границ ЗУ 23:42:0708005:222, площадь данного ЗУ не изменилась по сравнению со сведениями о площади, содержащимися в ЕГРН. Доступ к ЗУ обеспечивается посредством ЗУ с КН 23:42:0708005:4975, который является ЗУ общего назначения на территории ведения гражданами садоводства для собственных нужд.

4. Пояснения к сведениям об уточняемом земельном участке с кадастровым номером 23:42:0708005:222 :

1.	—

1. Сведения о характерных точках границ уточняемого земельного участка с кадастровым номером 23:42:0708005:221 :

Система координат МСК-23, зона 1 (23) Зона № 1

Обозначение характерных точек границ	Координаты, м				Метод определения координат	Формулы, примененные для расчета средней квадратической погрешности определения координат характерных точек границ (Mt), с подставленными в такие формулы значениями и итоговые (вычисленные) значения Mt, м	Описание закрепления точки
	содержатся в Едином государственном реестре недвижимости		определены в результате выполнения комплексных кадастровых работ				
	X	Y	X	Y			
1	2	3	4	5	6	7	8
н3654У	—	—	657 131,24	1 324 852,31	Метод спутниковых геодезических измерений (определений)	√(0,1^2 + 0,1^2) = 0,10	—
н4217У	—	—	657 131,56	1 324 877,31			
н4080У	—	—	657 111,56	1 324 877,57			
н3653У	—	—	657 111,24	1 324 852,57			
н3654У	—	—	657 131,24	1 324 852,31			

2. Сведения о частях границ уточняемого земельного участка с кадастровым номером 23:42:0708005:221 :

Обозначение части границ		Горизонтальное проложение (S), м	Описание прохождения части границ	Сведения о согласовании местоположения границ (согласовано/спорное)
от т.	до т.			
1	2	3	4	5

1	2	3	4	5
н3654У	н4217У	25,00	—	согласовано
н4217У	н4080У	20,00		
н4080У	н3653У	25,00		
н3653У	н3654У	20,00		

3. Сведения о характеристиках уточняемого земельного участка с кадастровым номером 23:42:0708005:221 :

№ п/п	Наименование характеристики земельного участка	Значение характеристики
1	2	3
1.	Адрес земельного участка	—
1.1.	Сведения о местоположении земельного участка (при отсутствии адреса) в структурированном в соответствии с федеральной информационной адресной системой виде	Российская Федерация, Краснодарский край, Ейский р-н, Ейск г, Лотос снт, д 277
1.2.	Дополнительные сведения о местоположении земельного участка	—
2.	Площадь земельного участка ± величина погрешности определения (вычисления) площади (Р ± ΔР), м²	500 ± 8,00
3.	Формула, примененная для вычисления предельной погрешности определения площади земельного участка, с подставленными значениями и итоговые (вычисленные) значения	3,5*0,1*√(500) = 8
4.	Площадь земельного участка согласно сведениям Единого государственного реестра недвижимости (Ркад), м²	500,00
5.	Оценка расхождения Р и Ркад (Р - Ркад), м²	0
6.	Предельный минимальный и максимальный размеры земельного участка (Рмин и Рмакс), м²	Рмин = 300 Рмакс = —
7.	Вид (виды) разрешенного использования	Для садоводства
7.1.	Дополнительные сведения об использовании земельного участка	—
8.	Кадастровый или иной государственный учетный номер (инвентарный) здания, сооружения, объекта незавершенного строительства, расположенного на земельном участке	—
9.	Сведения о земельных участках (землях общего пользования, территории общего пользования), посредством которых обеспечивается доступ	23:42:0708005:4975

1	2	3
10.	Иные сведения	Установление границ производилось на основании сведений, содержащихся на чертеже садово-огороднического товарищества «с/т «Лотос»» с учетом фактической ситуации на местности. В результате уточнения описания местоположения границ ЗУ 23:42:0708005:221, площадь данного ЗУ не изменилась по сравнению со сведениями о площади, содержащимися в ЕГРН. Доступ к ЗУ обеспечивается посредством ЗУ с КН 23:42:0708005:4975, который является ЗУ общего назначения на территории ведения гражданами садоводства для собственных нужд.

4. Пояснения к сведениям об уточняемом земельном участке с кадастровым номером 23:42:0708005:221 :

1.	—

1. Сведения о характерных точках границ уточняемого земельного участка с кадастровым номером 23:42:0708005:219 :

Система координат МСК-23, зона 1 (23) Зона № 1

Обозначение характерных точек границ	Координаты, м				Метод определения координат	Формулы, примененные для расчета средней квадратической погрешности определения координат характерных точек границ (Mt), с подставленными в такие формулы значениями и итоговые (вычисленные) значения Mt, м	Описание закрепления точки
	содержатся в Едином государственном реестре недвижимости		определены в результате выполнения комплексных кадастровых работ				
	X	Y	X	Y			
1	2	3	4	5	6	7	8
н3654У	—	—	657 131,24	1 324 852,31	Метод спутниковых геодезических измерений (определений)	√(0,1^2 + 0,1^2) = 0,10	—
н3655У	—	—	657 151,24	1 324 852,05			
н4454У	—	—	657 151,56	1 324 877,05			
н3627У	—	—	657 151,88	1 324 902,05			
н3628У	—	—	657 131,88	1 324 902,31			
н4217У	—	—	657 131,56	1 324 877,31			
н3654У	—	—	657 131,24	1 324 852,31			

2. Сведения о частях границ уточняемого земельного участка с кадастровым номером 23:42:0708005:219 :

Обозначение части границ		Горизонтальное проложение (S), м	Описание прохождения части границ	Сведения о согласовании местоположения границ (согласовано/спорное)
от т.	до т.			
1	2	3	4	5
н3654У	н3655У	20,00	—	согласовано
н3655У	н4454У	25,00		
н4454У	н3627У	25,00		
н3627У	н3628У	20,00		
н3628У	н4217У	25,00		
н4217У	н3654У	25,00		

3. Сведения о характеристиках уточняемого земельного участка с кадастровым номером 23:42:0708005:219 :

№ п/п	Наименование характеристики земельного участка	Значение характеристики
1	2	3
1.	Адрес земельного участка	—
1.1.	Сведения о местоположении земельного участка (при отсутствии адреса) в структурированном в соответствии с федеральной информационной адресной системой виде	Российская Федерация, Краснодарский край, Ейский р-н, Ейск г, Лотос снт, д 275
1.2.	Дополнительные сведения о местоположении земельного участка	—
2.	Площадь земельного участка ± величина погрешности определения (вычисления) площади (Р ± ΔР), м²	1 000 ± 11,00
3.	Формула, примененная для вычисления предельной погрешности определения площади земельного участка, с подставленными значениями и итоговые (вычисленные) значения	3,5*0,1*√(1000) = 11
4.	Площадь земельного участка согласно сведениям Единого государственного реестра недвижимости (Ркад), м²	1 000,00
5.	Оценка расхождения Р и Ркад (Р - Ркад), м²	0
6.	Предельный минимальный и максимальный размеры земельного участка (Рмин и Рмакс), м²	Рмин = 300 Рмакс = —
7.	Вид (виды) разрешенного использования	Для садоводства
7.1.	Дополнительные сведения об использовании земельного участка	—
8.	Кадастровый или иной государственный учетный номер (инвентарный) здания, сооружения, объекта незавершенного строительства, расположенного на земельном участке	—

1	2	3
9.	Сведения о земельных участках (землях общего пользования, территории общего пользования), посредством которых обеспечивается доступ	23:42:0708005:4975
10.	Иные сведения	Установление границ производилось на основании сведений, содержащихся на чертеже садово-огороднического товарищества «с/т «Лотос»» с учетом фактической ситуации на местности. В результате уточнения описания местоположения границ ЗУ 23:42:0708005:219, площадь данного ЗУ не изменилась по сравнению со сведениями о площади, содержащимися в ЕГРН. Доступ к ЗУ обеспечивается посредством ЗУ с КН 23:42:0708005:4975, который является ЗУ общего назначения на территории ведения гражданами садоводства для собственных нужд.

4. Пояснения к сведениям об уточняемом земельном участке с кадастровым номером 23:42:0708005:219 :

1.	—

1. Сведения о характерных точках границ уточняемого земельного участка с кадастровым номером 23:42:0708005:218 :

Система координат МСК-23, зона 1 (23) Зона № 1

Обозначение характерных точек границ	Координаты, м				Метод определения координат	Формулы, примененные для расчета средней квадратической погрешности определения координат характерных точек границ (Mt), с подставленными в такие формулы значениями и итоговые (вычисленные) значения Mt, м	Описание закрепления точки
	содержатся в Едином государственном реестре недвижимости		определены в результате выполнения комплексных кадастровых работ				
	X	Y	X	Y			
1	2	3	4	5	6	7	8
н4460У	—	—	657 171,41	1 324 819,79	Метод спутниковых геодезических измерений (определений)	√(0,1^2 + 0,1^2) = 0,10	—
н3788У	—	—	657 171,74	1 324 844,78			
н3789У	—	—	657 151,74	1 324 845,04			
н4302У	—	—	657 151,41	1 324 820,04			
н4460У	—	—	657 171,41	1 324 819,79			

2. Сведения о частях границ уточняемого земельного участка с кадастровым номером 23:42:0708005:218 :

Обозначение части границ		Горизонтальное проложение (S), м	Описание прохождения части границ	Сведения о согласовании местоположения границ (согласовано/спорное)
от т.	до т.			
1	2	3	4	5
н4460У	н3788У	24,99	—	согласовано
н3788У	н3789У	20,00		
н3789У	н4302У	25,00		
н4302У	н4460У	20,00		

3. Сведения о характеристиках уточняемого земельного участка с кадастровым номером 23:42:0708005:218 :

№ п/п	Наименование характеристики земельного участка	Значение характеристики
1	2	3
1.	Адрес земельного участка	—
1.1.	Сведения о местоположении земельного участка (при отсутствии адреса) в структурированном в соответствии с федеральной информационной адресной системой виде	Российская Федерация, Краснодарский край, Ейский р-н, Ейск г, Лотос снт, уч 274
1.2.	Дополнительные сведения о местоположении земельного участка	—
2.	Площадь земельного участка ± величина погрешности определения (вычисления) площади (Р ± ΔР), м²	500 ± 8,00
3.	Формула, примененная для вычисления предельной погрешности определения площади земельного участка, с подставленными значениями и итоговые (вычисленные) значения	3,5*0,1*√(500) = 8
4.	Площадь земельного участка согласно сведениям Единого государственного реестра недвижимости (Ркад), м²	500,00
5.	Оценка расхождения Р и Ркад (Р - Ркад), м²	0
6.	Предельный минимальный и максимальный размеры земельного участка (Рмин и Рмакс), м²	Рмин = 300 Рмакс = —
7.	Вид (виды) разрешенного использования	Для садоводства
7.1.	Дополнительные сведения об использовании земельного участка	—
8.	Кадастровый или иной государственный учетный номер (инвентарный) здания, сооружения, объекта незавершенного строительства, расположенного на земельном участке	—
9.	Сведения о земельных участках (землях общего пользования, территории общего пользования), посредством которых обеспечивается доступ	23:42:0708005:4975

1	2	3
10.	Иные сведения	Установление границ производилось на основании сведений, содержащихся на чертеже садово-огороднического товарищества «с/т «Лотос»» с учетом фактической ситуации на местности. В результате уточнения описания местоположения границ ЗУ 23:42:0708005:218, площадь данного ЗУ не изменилась по сравнению со сведениями о площади, содержащимися в ЕГРН. Доступ к ЗУ обеспечивается посредством ЗУ с КН 23:42:0708005:4975, который является ЗУ общего назначения на территории ведения гражданами садоводства для собственных нужд.

4. Пояснения к сведениям об уточняемом земельном участке с кадастровым номером 23:42:0708005:218 :

1.	—

1. Сведения о характерных точках границ уточняемого земельного участка с кадастровым номером 23:42:0708005:216 :

Система координат МСК-23, зона 1 (23) Зона № 1

Обозначение характерных точек границ	Координаты, м				Метод определения координат	Формулы, примененные для расчета средней квадратической погрешности определения координат характерных точек границ (Mt), с подставленными в такие формулы значениями и итоговые (вычисленные) значения Mt, м	Описание закрепления точки
	содержатся в Едином государственном реестре недвижимости		определены в результате выполнения комплексных кадастровых работ				
	X	Y	X	Y			
1	2	3	4	5	6	7	8
н4411У	—	—	657 191,40	1 324 819,52	Метод спутниковых геодезических измерений (определений)	√(0,1^2 + 0,1^2) = 0,10	—
н3787У	—	—	657 191,73	1 324 844,52			
н3788У	—	—	657 171,74	1 324 844,78			
н4460У	—	—	657 171,41	1 324 819,79			
н4411У	—	—	657 191,40	1 324 819,52			

2. Сведения о частях границ уточняемого земельного участка с кадастровым номером 23:42:0708005:216 :

Обозначение части границ		Горизонтальное проложение (S), м	Описание прохождения части границ	Сведения о согласовании местоположения границ (согласовано/спорное)
от т.	до т.			
1	2	3	4	5

1	2	3	4	5
н4411У	н3787У	25,00	—	согласовано
н3787У	н3788У	19,99		
н3788У	н4460У	24,99		
н4460У	н4411У	19,99		

3. Сведения о характеристиках уточняемого земельного участка с кадастровым номером 23:42:0708005:216 :

№ п/п	Наименование характеристики земельного участка	Значение характеристики
1	2	3
1.	Адрес земельного участка	—
1.1.	Сведения о местоположении земельного участка (при отсутствии адреса) в структурированном в соответствии с федеральной информационной адресной системой виде	Российская Федерация, Краснодарский край, Ейский р-н, Ейск г, Лотос снт, д 272
1.2.	Дополнительные сведения о местоположении земельного участка	—
2.	Площадь земельного участка ± величина погрешности определения (вычисления) площади (Р ± ΔР), м²	500 ± 8,00
3.	Формула, примененная для вычисления предельной погрешности определения площади земельного участка, с подставленными значениями и итоговые (вычисленные) значения	3,5*0,1*√(500) = 8
4.	Площадь земельного участка согласно сведениям Единого государственного реестра недвижимости (Ркад), м²	500,00
5.	Оценка расхождения Р и Ркад (Р - Ркад), м²	0
6.	Предельный минимальный и максимальный размеры земельного участка (Рмин и Рмакс), м²	Рмин = 300 Рмакс = —
7.	Вид (виды) разрешенного использования	Для садоводства
7.1.	Дополнительные сведения об использовании земельного участка	—
8.	Кадастровый или иной государственный учетный номер (инвентарный) здания, сооружения, объекта незавершенного строительства, расположенного на земельном участке	23:42:0708005:4965
9.	Сведения о земельных участках (землях общего пользования, территории общего пользования), посредством которых обеспечивается доступ	23:42:0708005:4975

1	2	3
10.	Иные сведения	Установление границ производилось на основании сведений, содержащихся на чертеже садово-огороднического товарищества «с/т «Лотос»» с учетом фактической ситуации на местности. В результате уточнения описания местоположения границ ЗУ 23:42:0708005:216, площадь данного ЗУ не изменилась по сравнению со сведениями о площади, содержащимися в ЕГРН. Доступ к ЗУ обеспечивается посредством ЗУ с КН 23:42:0708005:4975, который является ЗУ общего назначения на территории ведения гражданами садоводства для собственных нужд.

4. Пояснения к сведениям об уточняемом земельном участке с кадастровым номером 23:42:0708005:216 :

1.	—

1. Сведения о характерных точках границ уточняемого земельного участка с кадастровым номером 23:42:0708005:214 :

Система координат МСК-23, зона 1 (23) Зона № 1

Обозначение характерных точек границ	Координаты, м				Метод определения координат	Формулы, примененные для расчета средней квадратической погрешности определения координат характерных точек границ (Mt), с подставленными в такие формулы значениями и итоговые (вычисленные) значения Mt, м	Описание закрепления точки
	содержатся в Едином государственном реестре недвижимости		определены в результате выполнения комплексных кадастровых работ				
	X	Y	X	Y			
1	2	3	4	5	6	7	8
н4156У	—	—	657 211,40	1 324 819,26	Метод спутниковых геодезических измерений (определений)	√(0,1^2 + 0,1^2) = 0,10	—
н3786У	—	—	657 211,73	1 324 844,26			
н3787У	—	—	657 191,73	1 324 844,52			
н4411У	—	—	657 191,40	1 324 819,52			
н4156У	—	—	657 211,40	1 324 819,26			

2. Сведения о частях границ уточняемого земельного участка с кадастровым номером 23:42:0708005:214 :

Обозначение части границ		Горизонтальное проложение (S), м	Описание прохождения части границ	Сведения о согласовании местоположения границ (согласовано/спорное)
от т.	до т.			
1	2	3	4	5

1	2	3	4	5
н4156У	н3786У	25,00	—	согласовано
н3786У	н3787У	20,00		
н3787У	н4411У	25,00		
н4411У	н4156У	20,00		

3. Сведения о характеристиках уточняемого земельного участка с кадастровым номером 23:42:0708005:214 :

№ п/п	Наименование характеристики земельного участка	Значение характеристики
1	2	3
1.	Адрес земельного участка	—
1.1.	Сведения о местоположении земельного участка (при отсутствии адреса) в структурированном в соответствии с федеральной информационной адресной системой виде	Российская Федерация, Краснодарский край, Ейский р-н, Ейск г, Лотос снт, д 270
1.2.	Дополнительные сведения о местоположении земельного участка	—
2.	Площадь земельного участка ± величина погрешности определения (вычисления) площади (Р ± ΔР), м²	500 ± 8,00
3.	Формула, примененная для вычисления предельной погрешности определения площади земельного участка, с подставленными значениями и итоговые (вычисленные) значения	3,5*0,1*√(500) = 8
4.	Площадь земельного участка согласно сведениям Единого государственного реестра недвижимости (Ркад), м²	500,00
5.	Оценка расхождения Р и Ркад (Р - Ркад), м²	0
6.	Предельный минимальный и максимальный размеры земельного участка (Рмин и Рмакс), м²	Рмин = 300 Рмакс = —
7.	Вид (виды) разрешенного использования	Для садоводства
7.1.	Дополнительные сведения об использовании земельного участка	—
8.	Кадастровый или иной государственный учетный номер (инвентарный) здания, сооружения, объекта незавершенного строительства, расположенного на земельном участке	—
9.	Сведения о земельных участках (землях общего пользования, территории общего пользования), посредством которых обеспечивается доступ	23:42:0708005:4975

1	2	3
10.	Иные сведения	Установление границ производилось на основании сведений, содержащихся на чертеже садово-огороднического товарищества «с/т «Лотос»» с учетом фактической ситуации на местности. В результате уточнения описания местоположения границ ЗУ 23:42:0708005:214, площадь данного ЗУ не изменилась по сравнению со сведениями о площади, содержащимися в ЕГРН. Доступ к ЗУ обеспечивается посредством ЗУ с КН 23:42:0708005:4975, который является ЗУ общего назначения на территории ведения гражданами садоводства для собственных нужд.

4. Пояснения к сведениям об уточняемом земельном участке с кадастровым номером 23:42:0708005:214 :

1.	—

1. Сведения о характерных точках границ уточняемого земельного участка с кадастровым номером 23:42:0708005:213 :

Система координат МСК-23, зона 1 (23) Зона № 1

Обозначение характерных точек границ	Координаты, м				Метод определения координат	Формулы, примененные для расчета средней квадратической погрешности определения координат характерных точек границ (Mt), с подставленными в такие формулы значениями и итоговые (вычисленные) значения Mt, м	Описание закрепления точки
	содержатся в Едином государственном реестре недвижимости		определены в результате выполнения комплексных кадастровых работ				
	X	Y	X	Y			
1	2	3	4	5	6	7	8
н4431У	—	—	657 231,40	1 324 819,01	Метод спутниковых геодезических измерений (определений)	√(0,1^2 + 0,1^2) = 0,10	—
н3785У	—	—	657 231,73	1 324 844,01			
н3786У	—	—	657 211,73	1 324 844,26			
н4156У	—	—	657 211,40	1 324 819,26			
н4431У	—	—	657 231,40	1 324 819,01			

2. Сведения о частях границ уточняемого земельного участка с кадастровым номером 23:42:0708005:213 :

Обозначение части границ		Горизонтальное проложение (S), м	Описание прохождения части границ	Сведения о согласовании местоположения границ (согласовано/спорное)
от т.	до т.			
1	2	3	4	5

1	2	3	4	5
н4431У	н3785У	25,00	—	согласовано
н3785У	н3786У	20,00		
н3786У	н4156У	25,00		
н4156У	н4431У	20,00		

3. Сведения о характеристиках уточняемого земельного участка с кадастровым номером 23:42:0708005:213 :

№ п/п	Наименование характеристики земельного участка	Значение характеристики
1	2	3
1.	Адрес земельного участка	—
1.1.	Сведения о местоположении земельного участка (при отсутствии адреса) в структурированном в соответствии с федеральной информационной адресной системой виде	Российская Федерация, Краснодарский край, Ейский р-н, Ейск г, Лотос снт, д 268
1.2.	Дополнительные сведения о местоположении земельного участка	—
2.	Площадь земельного участка ± величина погрешности определения (вычисления) площади (Р ± ΔР), м²	500 ± 8,00
3.	Формула, примененная для вычисления предельной погрешности определения площади земельного участка, с подставленными значениями и итоговые (вычисленные) значения	3,5*0,1*√(500) = 8
4.	Площадь земельного участка согласно сведениям Единого государственного реестра недвижимости (Ркад), м²	500,00
5.	Оценка расхождения Р и Ркад (Р - Ркад), м²	0
6.	Предельный минимальный и максимальный размеры земельного участка (Рмин и Рмакс), м²	Рмин = 300 Рмакс = —
7.	Вид (виды) разрешенного использования	Для садоводства
7.1.	Дополнительные сведения об использовании земельного участка	—
8.	Кадастровый или иной государственный учетный номер (инвентарный) здания, сооружения, объекта незавершенного строительства, расположенного на земельном участке	—
9.	Сведения о земельных участках (землях общего пользования, территории общего пользования), посредством которых обеспечивается доступ	23:42:0708005:4975

1	2	3
10.	Иные сведения	Установление границ производилось на основании сведений, содержащихся на чертеже садово-огороднического товарищества «с/т «Лотос»» с учетом фактической ситуации на местности. В результате уточнения описания местоположения границ ЗУ 23:42:0708005:213, площадь данного ЗУ не изменилась по сравнению со сведениями о площади, содержащимися в ЕГРН. Доступ к ЗУ обеспечивается посредством ЗУ с КН 23:42:0708005:4975, который является ЗУ общего назначения на территории ведения гражданами садоводства для собственных нужд.

4. Пояснения к сведениям об уточняемом земельном участке с кадастровым номером 23:42:0708005:213 :

1.	—

1. Сведения о характерных точках границ уточняемого земельного участка с кадастровым номером 23:42:0708005:210 :

Система координат МСК-23, зона 1 (23) Зона № 1

Обозначение характерных точек границ	Координаты, м				Метод определения координат	Формулы, примененные для расчета средней квадратической погрешности определения координат характерных точек границ (Mt), с подставленными в такие формулы значениями и итоговые (вычисленные) значения Mt, м	Описание закрепления точки
	содержатся в Едином государственном реестре недвижимости		определены в результате выполнения комплексных кадастровых работ				
	X	Y	X	Y			
1	2	3	4	5	6	7	8
н3658У	—	—	657 271,24	1 324 850,49	Метод спутниковых геодезических измерений (определений)	√(0,1^2 + 0,1^2) = 0,10	—
н4306У	—	—	657 271,56	1 324 875,49			
н4172У	—	—	657 251,56	1 324 875,75			
н3657У	—	—	657 251,24	1 324 850,75			
н3658У	—	—	657 271,24	1 324 850,49			

2. Сведения о частях границ уточняемого земельного участка с кадастровым номером 23:42:0708005:210 :

Обозначение части границ		Горизонтальное проложение (S), м	Описание прохождения части границ	Сведения о согласовании местоположения границ (согласовано/спорное)
от т.	до т.			
1	2	3	4	5

1	2	3	4	5
н3658У	н4306У	25,00	—	согласовано
н4306У	н4172У	20,00		
н4172У	н3657У	25,00		
н3657У	н3658У	20,00		

3. Сведения о характеристиках уточняемого земельного участка с кадастровым номером 23:42:0708005:210 :

№ п/п	Наименование характеристики земельного участка	Значение характеристики
1	2	3
1.	Адрес земельного участка	—
1.1.	Сведения о местоположении земельного участка (при отсутствии адреса) в структурированном в соответствии с федеральной информационной адресной системой виде	Российская Федерация, Краснодарский край, Ейский р-н, Ейск г, Лотос снт, уч 263
1.2.	Дополнительные сведения о местоположении земельного участка	—
2.	Площадь земельного участка ± величина погрешности определения (вычисления) площади (Р ± ΔР), м²	500 ± 8,00
3.	Формула, примененная для вычисления предельной погрешности определения площади земельного участка, с подставленными значениями и итоговые (вычисленные) значения	3,5*0,1*√(500) = 8
4.	Площадь земельного участка согласно сведениям Единого государственного реестра недвижимости (Ркад), м²	500,00
5.	Оценка расхождения Р и Ркад (Р - Ркад), м²	0
6.	Предельный минимальный и максимальный размеры земельного участка (Рмин и Рмакс), м²	Рмин = 300 Рмакс = —
7.	Вид (виды) разрешенного использования	Для садоводства
7.1.	Дополнительные сведения об использовании земельного участка	—
8.	Кадастровый или иной государственный учетный номер (инвентарный) здания, сооружения, объекта незавершенного строительства, расположенного на земельном участке	—
9.	Сведения о земельных участках (землях общего пользования, территории общего пользования), посредством которых обеспечивается доступ	23:42:0708005:4975

1	2	3
10.	Иные сведения	Установление границ производилось на основании сведений, содержащихся на чертеже садово-огороднического товарищества «с/т «Лотос»» с учетом фактической ситуации на местности. В результате уточнения описания местоположения границ ЗУ 23:42:0708005:210, площадь данного ЗУ не изменилась по сравнению со сведениями о площади, содержащимися в ЕГРН. Доступ к ЗУ обеспечивается посредством ЗУ с КН 23:42:0708005:4975, который является ЗУ общего назначения на территории ведения гражданами садоводства для собственных нужд.

4. Пояснения к сведениям об уточняемом земельном участке с кадастровым номером 23:42:0708005:210 :

1.	—

1. Сведения о характерных точках границ уточняемого земельного участка с кадастровым номером 23:42:0708005:207 :

Система координат МСК-23, зона 1 (23) Зона № 1

Обозначение характерных точек границ	Координаты, м				Метод определения координат	Формулы, примененные для расчета средней квадратической погрешности определения координат характерных точек границ (Mt), с подставленными в такие формулы значениями и итоговые (вычисленные) значения Mt, м	Описание закрепления точки
	содержатся в Едином государственном реестре недвижимости		определены в результате выполнения комплексных кадастровых работ				
	X	Y	X	Y			
1	2	3	4	5	6	7	8
н3661У	—	—	657 331,24	1 324 849,71	Метод спутниковых геодезических измерений (определений)	√(0,1^2 + 0,1^2) = 0,10	—
н4177У	—	—	657 331,56	1 324 874,71			
н2192У	—	—	657 311,49	1 324 874,92			
н3660У	—	—	657 311,30	1 324 849,96			
н3661У	—	—	657 331,24	1 324 849,71			

2. Сведения о частях границ уточняемого земельного участка с кадастровым номером 23:42:0708005:207 :

Обозначение части границ		Горизонтальное проложение (S), м	Описание прохождения части границ	Сведения о согласовании местоположения границ (согласовано/спорное)
от т.	до т.			
1	2	3	4	5

1	2	3	4	5
н3661У	н4177У	25,00	—	согласовано
н4177У	н2192У	20,07		
н2192У	н3660У	24,96		
н3660У	н3661У	19,94		

3. Сведения о характеристиках уточняемого земельного участка с кадастровым номером 23:42:0708005:207 :

№ п/п	Наименование характеристики земельного участка	Значение характеристики
1	2	3
1.	Адрес земельного участка	—
1.1.	Сведения о местоположении земельного участка (при отсутствии адреса) в структурированном в соответствии с федеральной информационной адресной системой виде	Российская Федерация, Краснодарский край, Ейский р-н, Ейск г, Лотос снт, д 257
1.2.	Дополнительные сведения о местоположении земельного участка	—
2.	Площадь земельного участка ± величина погрешности определения (вычисления) площади (Р ± ΔР), м²	500 ± 8,00
3.	Формула, примененная для вычисления предельной погрешности определения площади земельного участка, с подставленными значениями и итоговые (вычисленные) значения	3,5*0,1*√(500) = 8
4.	Площадь земельного участка согласно сведениям Единого государственного реестра недвижимости (Ркад), м²	500,00
5.	Оценка расхождения Р и Ркад (Р - Ркад), м²	0
6.	Предельный минимальный и максимальный размеры земельного участка (Рмин и Рмакс), м²	Рмин = 300 Рмакс = —
7.	Вид (виды) разрешенного использования	Для садоводства
7.1.	Дополнительные сведения об использовании земельного участка	—
8.	Кадастровый или иной государственный учетный номер (инвентарный) здания, сооружения, объекта незавершенного строительства, расположенного на земельном участке	—
9.	Сведения о земельных участках (землях общего пользования, территории общего пользования), посредством которых обеспечивается доступ	23:42:0708005:4975

1	2	3
10.	Иные сведения	Установление границ производилось на основании сведений, содержащихся на чертеже садово-огороднического товарищества «с/т «Лотос»» с учетом фактической ситуации на местности. В результате уточнения описания местоположения границ ЗУ 23:42:0708005:207, площадь данного ЗУ не изменилась по сравнению со сведениями о площади, содержащимися в ЕГРН. Доступ к ЗУ обеспечивается посредством ЗУ с КН 23:42:0708005:4975, который является ЗУ общего назначения на территории ведения гражданами садоводства для собственных нужд.

4. Пояснения к сведениям об уточняемом земельном участке с кадастровым номером 23:42:0708005:207 :

1.	—

1. Сведения о характерных точках границ уточняемого земельного участка с кадастровым номером 23:42:0708005:206 :

Система координат МСК-23, зона 1 (23) Зона № 1

Обозначение характерных точек границ	Координаты, м				Метод определения координат	Формулы, примененные для расчета средней квадратической погрешности определения координат характерных точек границ (Mt), с подставленными в такие формулы значениями и итоговые (вычисленные) значения Mt, м	Описание закрепления точки
	содержатся в Едином государственном реестре недвижимости		определены в результате выполнения комплексных кадастровых работ				
	X	Y	X	Y			
1	2	3	4	5	6	7	8
н4221У	—	—	657 351,37	1 324 817,40	Метод спутниковых геодезических измерений (определений)	√(0,1^2 + 0,1^2) = 0,10	—
н4226У	—	—	657 351,70	1 324 842,40			
н3782У	—	—	657 331,71	1 324 842,69			
н4196У	—	—	657 331,38	1 324 817,69			
н4221У	—	—	657 351,37	1 324 817,40			

2. Сведения о частях границ уточняемого земельного участка с кадастровым номером 23:42:0708005:206 :

Обозначение части границ		Горизонтальное проложение (S), м	Описание прохождения части границ	Сведения о согласовании местоположения границ (согласовано/спорное)
от т.	до т.			
1	2	3	4	5

1	2	3	4	5
н4221У	н4226У	25,00	—	согласовано
н4226У	н3782У	19,99		
н3782У	н4196У	25,00		
н4196У	н4221У	19,99		

3. Сведения о характеристиках уточняемого земельного участка с кадастровым номером 23:42:0708005:206 :

№ п/п	Наименование характеристики земельного участка	Значение характеристики
1	2	3
1.	Адрес земельного участка	—
1.1.	Сведения о местоположении земельного участка (при отсутствии адреса) в структурированном в соответствии с федеральной информационной адресной системой виде	Российская Федерация, Краснодарский край, Ейский р-н, Ейск г, Лотос снт, д 256
1.2.	Дополнительные сведения о местоположении земельного участка	—
2.	Площадь земельного участка ± величина погрешности определения (вычисления) площади (Р ± ΔР), м²	500 ± 8,00
3.	Формула, примененная для вычисления предельной погрешности определения площади земельного участка, с подставленными значениями и итоговые (вычисленные) значения	3,5*0,1*√(500) = 8
4.	Площадь земельного участка согласно сведениям Единого государственного реестра недвижимости (Ркад), м²	500,00
5.	Оценка расхождения Р и Ркад (Р - Ркад), м²	0
6.	Предельный минимальный и максимальный размеры земельного участка (Рмин и Рмакс), м²	Рмин = 300 Рмакс = —
7.	Вид (виды) разрешенного использования	Для садоводства
7.1.	Дополнительные сведения об использовании земельного участка	—
8.	Кадастровый или иной государственный учетный номер (инвентарный) здания, сооружения, объекта незавершенного строительства, расположенного на земельном участке	—
9.	Сведения о земельных участках (землях общего пользования, территории общего пользования), посредством которых обеспечивается доступ	23:42:0708005:4975

1	2	3
10.	Иные сведения	Установление границ производилось на основании сведений, содержащихся на чертеже садово-огороднического товарищества «с/т «Лотос»» с учетом фактической ситуации на местности. В результате уточнения описания местоположения границ ЗУ 23:42:0708005:206, площадь данного ЗУ не изменилась по сравнению со сведениями о площади, содержащимися в ЕГРН. Доступ к ЗУ обеспечивается посредством ЗУ с КН 23:42:0708005:4975, который является ЗУ общего назначения на территории ведения гражданами садоводства для собственных нужд.

4. Пояснения к сведениям об уточняемом земельном участке с кадастровым номером 23:42:0708005:206 :

1.	—

1. Сведения о характерных точках границ уточняемого земельного участка с кадастровым номером 23:42:0708005:203 :

Система координат МСК-23, зона 1 (23) Зона № 1

Обозначение характерных точек границ	Координаты, м				Метод определения координат	Формулы, примененные для расчета средней квадратической погрешности определения координат характерных точек границ (Mt), с подставленными в такие формулы значениями и итоговые (вычисленные) значения Mt, м	Описание закрепления точки
	содержатся в Едином государственном реестре недвижимости		определены в результате выполнения комплексных кадастровых работ				
	X	Y	X	Y			
1	2	3	4	5	6	7	8
н3664У	—	—	657 391,24	1 324 848,93	Метод спутниковых геодезических измерений (определений)	√(0,1^2 + 0,1^2) = 0,10	—
н4425У	—	—	657 391,56	1 324 873,93			
н4075У	—	—	657 371,56	1 324 874,19			
н3663У	—	—	657 371,24	1 324 849,19			
н3664У	—	—	657 391,24	1 324 848,93			

2. Сведения о частях границ уточняемого земельного участка с кадастровым номером 23:42:0708005:203 :

Обозначение части границ		Горизонтальное проложение (S), м	Описание прохождения части границ	Сведения о согласовании местоположения границ (согласовано/спорное)
от т.	до т.			
1	2	3	4	5

1	2	3	4	5
н3664У	н4425У	25,00	—	согласовано
н4425У	н4075У	20,00		
н4075У	н3663У	25,00		
н3663У	н3664У	20,00		

3. Сведения о характеристиках уточняемого земельного участка с кадастровым номером 23:42:0708005:203 :

№ п/п	Наименование характеристики земельного участка	Значение характеристики
1	2	3
1.	Адрес земельного участка	—
1.1.	Сведения о местоположении земельного участка (при отсутствии адреса) в структурированном в соответствии с федеральной информационной адресной системой виде	Российская Федерация, Краснодарский край, Ейский р-н, Ейск г, Лотос снт, д 251
1.2.	Дополнительные сведения о местоположении земельного участка	—
2.	Площадь земельного участка ± величина погрешности определения (вычисления) площади (Р ± ΔР), м²	500 ± 8,00
3.	Формула, примененная для вычисления предельной погрешности определения площади земельного участка, с подставленными значениями и итоговые (вычисленные) значения	3,5*0,1*√(500) = 8
4.	Площадь земельного участка согласно сведениям Единого государственного реестра недвижимости (Ркад), м²	500,00
5.	Оценка расхождения Р и Ркад (Р - Ркад), м²	0
6.	Предельный минимальный и максимальный размеры земельного участка (Рмин и Рмакс), м²	Рмин = 300 Рмакс = —
7.	Вид (виды) разрешенного использования	Для садоводства
7.1.	Дополнительные сведения об использовании земельного участка	—
8.	Кадастровый или иной государственный учетный номер (инвентарный) здания, сооружения, объекта незавершенного строительства, расположенного на земельном участке	—
9.	Сведения о земельных участках (землях общего пользования, территории общего пользования), посредством которых обеспечивается доступ	23:42:0708005:4975

1	2	3
10.	Иные сведения	Установление границ производилось на основании сведений, содержащихся на чертеже садово-огороднического товарищества «с/т «Лотос»» с учетом фактической ситуации на местности. В результате уточнения описания местоположения границ ЗУ 23:42:0708005:203, площадь данного ЗУ не изменилась по сравнению со сведениями о площади, содержащимися в ЕГРН. Доступ к ЗУ обеспечивается посредством ЗУ с КН 23:42:0708005:4975, который является ЗУ общего назначения на территории ведения гражданами садоводства для собственных нужд.

4. Пояснения к сведениям об уточняемом земельном участке с кадастровым номером 23:42:0708005:203 :

1.	—

1. Сведения о характерных точках границ уточняемого земельного участка с кадастровым номером 23:42:0708005:143 :

Система координат МСК-23, зона 1 (23) Зона № 1

Обозначение характерных точек границ	Координаты, м				Метод определения координат	Формулы, примененные для расчета средней квадратической погрешности определения координат характерных точек границ (Mt), с подставленными в такие формулы значениями и итоговые (вычисленные) значения Mt, м	Описание закрепления точки
	содержатся в Едином государственном реестре недвижимости		определены в результате выполнения комплексных кадастровых работ				
	X	Y	X	Y			
1	2	3	4	5	6	7	8
н4197У	—	—	656 971,56	1 324 879,39	Метод спутниковых геодезических измерений (определений)	√(0,1^2 + 0,1^2) = 0,10	—
н4139У	—	—	656 991,56	1 324 879,13			
н4097У	—	—	656 991,88	1 324 904,13			
н4412У	—	—	656 971,88	1 324 904,39			
н4197У	—	—	656 971,56	1 324 879,39			

2. Сведения о частях границ уточняемого земельного участка с кадастровым номером 23:42:0708005:143 :

Обозначение части границ		Горизонтальное проложение (S), м	Описание прохождения части границ	Сведения о согласовании местоположения границ (согласовано/спорное)
от т.	до т.			
1	2	3	4	5

1	2	3	4	5
н4197У	н4139У	20,00	—	согласовано
н4139У	н4097У	25,00		
н4097У	н4412У	20,00		
н4412У	н4197У	25,00		

3. Сведения о характеристиках уточняемого земельного участка с кадастровым номером 23:42:0708005:143 :

№ п/п	Наименование характеристики земельного участка	Значение характеристики
1	2	3
1.	Адрес земельного участка	—
1.1.	Сведения о местоположении земельного участка (при отсутствии адреса) в структурированном в соответствии с федеральной информационной адресной системой виде	Российская Федерация, Краснодарский край, Ейский р-н, Ейск г, Лотос снт, д 172
1.2.	Дополнительные сведения о местоположении земельного участка	—
2.	Площадь земельного участка ± величина погрешности определения (вычисления) площади (Р ± ΔР), м²	500 ± 8,00
3.	Формула, примененная для вычисления предельной погрешности определения площади земельного участка, с подставленными значениями и итоговые (вычисленные) значения	3,5*0,1*√(500) = 8
4.	Площадь земельного участка согласно сведениям Единого государственного реестра недвижимости (Ркад), м²	500,00
5.	Оценка расхождения Р и Ркад (Р - Ркад), м²	0
6.	Предельный минимальный и максимальный размеры земельного участка (Рмин и Рмакс), м²	Рмин = 300 Рмакс = —
7.	Вид (виды) разрешенного использования	Для садоводства
7.1.	Дополнительные сведения об использовании земельного участка	—
8.	Кадастровый или иной государственный учетный номер (инвентарный) здания, сооружения, объекта незавершенного строительства, расположенного на земельном участке	—
9.	Сведения о земельных участках (землях общего пользования, территории общего пользования), посредством которых обеспечивается доступ	23:42:0708005:4975

1	2	3
10.	Иные сведения	Установление границ производилось на основании сведений, содержащихся на чертеже садово-огороднического товарищества «с/т «Лотос»» с учетом фактической ситуации на местности. В результате уточнения описания местоположения границ ЗУ 23:42:0708005:143, площадь данного ЗУ не изменилась по сравнению со сведениями о площади, содержащимися в ЕГРН. Доступ к ЗУ обеспечивается посредством ЗУ с КН 23:42:0708005:4975, который является ЗУ общего назначения на территории ведения гражданами садоводства для собственных нужд.

4. Пояснения к сведениям об уточняемом земельном участке с кадастровым номером 23:42:0708005:143 :

1.	—

1. Сведения о характерных точках границ уточняемого земельного участка с кадастровым номером 23:42:0708005:142 :

Система координат МСК-23, зона 1 (23) Зона № 1

Обозначение характерных точек границ	Координаты, м				Метод определения координат	Формулы, примененные для расчета средней квадратической погрешности определения координат характерных точек границ (Mt), с подставленными в такие формулы значениями и итоговые (вычисленные) значения Mt, м	Описание закрепления точки
	содержатся в Едином государственном реестре недвижимости		определены в результате выполнения комплексных кадастровых работ				
	X	Y	X	Y			
1	2	3	4	5	6	7	8
н4143У	—	—	656 991,96	1 324 910,65	Метод спутниковых геодезических измерений (определений)	√(0,1^2 + 0,1^2) = 0,10	—
н4186У	—	—	656 992,06	1 324 935,65			
н4286У	—	—	656 972,06	1 324 935,99			
н3688У	—	—	656 971,96	1 324 910,99			
н4143У	—	—	656 991,96	1 324 910,65			

2. Сведения о частях границ уточняемого земельного участка с кадастровым номером 23:42:0708005:142 :

Обозначение части границ		Горизонтальное проложение (S), м	Описание прохождения части границ	Сведения о согласовании местоположения границ (согласовано/спорное)
от т.	до т.			
1	2	3	4	5

1	2	3	4	5
н4143У	н4186У	25,00	—	согласовано
н4186У	н4286У	20,00		
н4286У	н3688У	25,00		
н3688У	н4143У	20,00		

3. Сведения о характеристиках уточняемого земельного участка с кадастровым номером 23:42:0708005:142 :

№ п/п	Наименование характеристики земельного участка	Значение характеристики
1	2	3
1.	Адрес земельного участка	—
1.1.	Сведения о местоположении земельного участка (при отсутствии адреса) в структурированном в соответствии с федеральной информационной адресной системой виде	Российская Федерация, Краснодарский край, Ейский р-н, Ейск г, Лотос снт, д 171
1.2.	Дополнительные сведения о местоположении земельного участка	—
2.	Площадь земельного участка ± величина погрешности определения (вычисления) площади (Р ± ΔР), м²	500 ± 8,00
3.	Формула, примененная для вычисления предельной погрешности определения площади земельного участка, с подставленными значениями и итоговые (вычисленные) значения	3,5*0,1*√(500) = 8
4.	Площадь земельного участка согласно сведениям Единого государственного реестра недвижимости (Ркад), м²	500,00
5.	Оценка расхождения Р и Ркад (Р - Ркад), м²	0
6.	Предельный минимальный и максимальный размеры земельного участка (Рмин и Рмакс), м²	Рмин = 300 Рмакс = —
7.	Вид (виды) разрешенного использования	Для садоводства
7.1.	Дополнительные сведения об использовании земельного участка	—
8.	Кадастровый или иной государственный учетный номер (инвентарный) здания, сооружения, объекта незавершенного строительства, расположенного на земельном участке	—
9.	Сведения о земельных участках (землях общего пользования, территории общего пользования), посредством которых обеспечивается доступ	23:42:0708005:4975

1	2	3
10.	Иные сведения	Установление границ производилось на основании сведений, содержащихся на чертеже садово-огороднического товарищества «с/т «Лотос»» с учетом фактической ситуации на местности. В результате уточнения описания местоположения границ ЗУ 23:42:0708005:142, площадь данного ЗУ не изменилась по сравнению со сведениями о площади, содержащимися в ЕГРН. Доступ к ЗУ обеспечивается посредством ЗУ с КН 23:42:0708005:4975, который является ЗУ общего назначения на территории ведения гражданами садоводства для собственных нужд.

4. Пояснения к сведениям об уточняемом земельном участке с кадастровым номером 23:42:0708005:142 :

1.	—

1. Сведения о характерных точках границ уточняемого земельного участка с кадастровым номером 23:42:0708005:141 :

Система координат МСК-23, зона 1 (23) Зона № 1

Обозначение характерных точек границ	Координаты, м				Метод определения координат	Формулы, примененные для расчета средней квадратической погрешности определения координат характерных точек границ (Mt), с подставленными в такие формулы значениями и итоговые (вычисленные) значения Mt, м	Описание закрепления точки
	содержатся в Едином государственном реестре недвижимости		определены в результате выполнения комплексных кадастровых работ				
	X	Y	X	Y			
1	2	3	4	5	6	7	8
н4139У	—	—	656 991,56	1 324 879,13	Метод спутниковых геодезических измерений (определений)	√(0,1^2 + 0,1^2) = 0,10	—
н4264У	—	—	657 011,56	1 324 878,87			
н3634У	—	—	657 011,88	1 324 903,87			
н4097У	—	—	656 991,88	1 324 904,13			
н4139У	—	—	656 991,56	1 324 879,13			

2. Сведения о частях границ уточняемого земельного участка с кадастровым номером 23:42:0708005:141 :

Обозначение части границ		Горизонтальное проложение (S), м	Описание прохождения части границ	Сведения о согласовании местоположения границ (согласовано/спорное)
от т.	до т.			
1	2	3	4	5

1	2	3	4	5
н4139У	н4264У	20,00	—	согласовано
н4264У	н3634У	25,00		
н3634У	н4097У	20,00		
н4097У	н4139У	25,00		

3. Сведения о характеристиках уточняемого земельного участка с кадастровым номером 23:42:0708005:141 :

№ п/п	Наименование характеристики земельного участка	Значение характеристики
1	2	3
1.	Адрес земельного участка	—
1.1.	Сведения о местоположении земельного участка (при отсутствии адреса) в структурированном в соответствии с федеральной информационной адресной системой виде	Российская Федерация, Краснодарский край, Ейский р-н, Ейск г, Лотос снт, д 170
1.2.	Дополнительные сведения о местоположении земельного участка	—
2.	Площадь земельного участка ± величина погрешности определения (вычисления) площади (Р ± ΔР), м²	500 ± 8,00
3.	Формула, примененная для вычисления предельной погрешности определения площади земельного участка, с подставленными значениями и итоговые (вычисленные) значения	3,5*0,1*√(500) = 8
4.	Площадь земельного участка согласно сведениям Единого государственного реестра недвижимости (Ркад), м²	500,00
5.	Оценка расхождения Р и Ркад (Р - Ркад), м²	0
6.	Предельный минимальный и максимальный размеры земельного участка (Рмин и Рмакс), м²	Рмин = 300 Рмакс = —
7.	Вид (виды) разрешенного использования	Для садоводства
7.1.	Дополнительные сведения об использовании земельного участка	—
8.	Кадастровый или иной государственный учетный номер (инвентарный) здания, сооружения, объекта незавершенного строительства, расположенного на земельном участке	—
9.	Сведения о земельных участках (землях общего пользования, территории общего пользования), посредством которых обеспечивается доступ	23:42:0708005:4975

1	2	3
10.	Иные сведения	Установление границ производилось на основании сведений, содержащихся на чертеже садово-огороднического товарищества «с/т «Лотос»» с учетом фактической ситуации на местности. В результате уточнения описания местоположения границ ЗУ 23:42:0708005:141, площадь данного ЗУ не изменилась по сравнению со сведениями о площади, содержащимися в ЕГРН. Доступ к ЗУ обеспечивается посредством ЗУ с КН 23:42:0708005:4975, который является ЗУ общего назначения на территории ведения гражданами садоводства для собственных нужд.

4. Пояснения к сведениям об уточняемом земельном участке с кадастровым номером 23:42:0708005:141 :

1.	—

1. Сведения о характерных точках границ уточняемого земельного участка с кадастровым номером 23:42:0708005:140 :

Система координат МСК-23, зона 1 (23) Зона № 1

Обозначение характерных точек границ	Координаты, м				Метод определения координат	Формулы, примененные для расчета средней квадратической погрешности определения координат характерных точек границ (Mt), с подставленными в такие формулы значениями и итоговые (вычисленные) значения Mt, м	Описание закрепления точки
	содержатся в Едином государственном реестре недвижимости		определены в результате выполнения комплексных кадастровых работ				
	X	Y	X	Y			
1	2	3	4	5	6	7	8
н4264У	—	—	657 011,56	1 324 878,87	Метод спутниковых геодезических измерений (определений)	√(0,1^2 + 0,1^2) = 0,10	—
н4288У	—	—	657 031,56	1 324 878,61			
н3633У	—	—	657 031,88	1 324 903,61			
н3634У	—	—	657 011,88	1 324 903,87			
н4264У	—	—	657 011,56	1 324 878,87			

2. Сведения о частях границ уточняемого земельного участка с кадастровым номером 23:42:0708005:140 :

Обозначение части границ		Горизонтальное проложение (S), м	Описание прохождения части границ	Сведения о согласовании местоположения границ (согласовано/спорное)
от т.	до т.			
1	2	3	4	5

1	2	3	4	5
н4264У	н4288У	20,00	—	согласовано
н4288У	н3633У	25,00		
н3633У	н3634У	20,00		
н3634У	н4264У	25,00		

3. Сведения о характеристиках уточняемого земельного участка с кадастровым номером 23:42:0708005:140 :

№ п/п	Наименование характеристики земельного участка	Значение характеристики
1	2	3
1.	Адрес земельного участка	—
1.1.	Сведения о местоположении земельного участка (при отсутствии адреса) в структурированном в соответствии с федеральной информационной адресной системой виде	Российская Федерация, Краснодарский край, Ейский р-н, Ейск г, Лотос снт, д 168
1.2.	Дополнительные сведения о местоположении земельного участка	—
2.	Площадь земельного участка ± величина погрешности определения (вычисления) площади (Р ± ΔР), м²	500 ± 8,00
3.	Формула, примененная для вычисления предельной погрешности определения площади земельного участка, с подставленными значениями и итоговые (вычисленные) значения	3,5*0,1*√(500) = 8
4.	Площадь земельного участка согласно сведениям Единого государственного реестра недвижимости (Ркад), м²	500,00
5.	Оценка расхождения Р и Ркад (Р - Ркад), м²	0
6.	Предельный минимальный и максимальный размеры земельного участка (Рмин и Рмакс), м²	Рмин = 300 Рмакс = —
7.	Вид (виды) разрешенного использования	Для садоводства
7.1.	Дополнительные сведения об использовании земельного участка	—
8.	Кадастровый или иной государственный учетный номер (инвентарный) здания, сооружения, объекта незавершенного строительства, расположенного на земельном участке	—
9.	Сведения о земельных участках (землях общего пользования, территории общего пользования), посредством которых обеспечивается доступ	23:42:0708005:4975

1	2	3
10.	Иные сведения	Установление границ производилось на основании сведений, содержащихся на чертеже садово-огороднического товарищества «с/т «Лотос»» с учетом фактической ситуации на местности. В результате уточнения описания местоположения границ ЗУ 23:42:0708005:140, площадь данного ЗУ не изменилась по сравнению со сведениями о площади, содержащимися в ЕГРН. Доступ к ЗУ обеспечивается посредством ЗУ с КН 23:42:0708005:4975, который является ЗУ общего назначения на территории ведения гражданами садоводства для собственных нужд.

4. Пояснения к сведениям об уточняемом земельном участке с кадастровым номером 23:42:0708005:140 :

1.	—

1. Сведения о характерных точках границ уточняемого земельного участка с кадастровым номером 23:42:0708005:138 :

Система координат МСК-23, зона 1 (23) Зона № 1

Обозначение характерных точек границ	Координаты, м				Метод определения координат	Формулы, примененные для расчета средней квадратической погрешности определения координат характерных точек границ (Mt), с подставленными в такие формулы значениями и итоговые (вычисленные) значения Mt, м	Описание закрепления точки
	содержатся в Едином государственном реестре недвижимости		определены в результате выполнения комплексных кадастровых работ				
	X	Y	X	Y			
1	2	3	4	5	6	7	8
н4288У	—	—	657 031,56	1 324 878,61	Метод спутниковых геодезических измерений (определений)	√(0,1^2 + 0,1^2) = 0,10	—
н4218У	—	—	657 051,56	1 324 878,35			
н3632У	—	—	657 051,88	1 324 903,35			
н3633У	—	—	657 031,88	1 324 903,61			
н4288У	—	—	657 031,56	1 324 878,61			

2. Сведения о частях границ уточняемого земельного участка с кадастровым номером 23:42:0708005:138 :

Обозначение части границ		Горизонтальное проложение (S), м	Описание прохождения части границ	Сведения о согласовании местоположения границ (согласовано/спорное)
от т.	до т.			
1	2	3	4	5

1	2	3	4	5
н4288У	н4218У	20,00	—	согласовано
н4218У	н3632У	25,00		
н3632У	н3633У	20,00		
н3633У	н4288У	25,00		

3. Сведения о характеристиках уточняемого земельного участка с кадастровым номером 23:42:0708005:138 :

№ п/п	Наименование характеристики земельного участка	Значение характеристики
1	2	3
1.	Адрес земельного участка	—
1.1.	Сведения о местоположении земельного участка (при отсутствии адреса) в структурированном в соответствии с федеральной информационной адресной системой виде	Российская Федерация, Краснодарский край, Ейский р-н, Ейск г, Лотос снт, уч 166
1.2.	Дополнительные сведения о местоположении земельного участка	—
2.	Площадь земельного участка ± величина погрешности определения (вычисления) площади (Р ± ΔР), м²	500 ± 8,00
3.	Формула, примененная для вычисления предельной погрешности определения площади земельного участка, с подставленными значениями и итоговые (вычисленные) значения	3,5*0,1*√(500) = 8
4.	Площадь земельного участка согласно сведениям Единого государственного реестра недвижимости (Ркад), м²	500,00
5.	Оценка расхождения Р и Ркад (Р - Ркад), м²	0
6.	Предельный минимальный и максимальный размеры земельного участка (Рмин и Рмакс), м²	Рмин = 300 Рмакс = —
7.	Вид (виды) разрешенного использования	Для садоводства
7.1.	Дополнительные сведения об использовании земельного участка	—
8.	Кадастровый или иной государственный учетный номер (инвентарный) здания, сооружения, объекта незавершенного строительства, расположенного на земельном участке	—
9.	Сведения о земельных участках (землях общего пользования, территории общего пользования), посредством которых обеспечивается доступ	23:42:0708005:4975

1	2	3
10.	Иные сведения	Установление границ производилось на основании сведений, содержащихся на чертеже садово-огороднического товарищества «с/т «Лотос»» с учетом фактической ситуации на местности. В результате уточнения описания местоположения границ ЗУ 23:42:0708005:138, площадь данного ЗУ не изменилась по сравнению со сведениями о площади, содержащимися в ЕГРН. Доступ к ЗУ обеспечивается посредством ЗУ с КН 23:42:0708005:4975, который является ЗУ общего назначения на территории ведения гражданами садоводства для собственных нужд.

4. Пояснения к сведениям об уточняемом земельном участке с кадастровым номером 23:42:0708005:138 :

1.	—

1. Сведения о характерных точках границ уточняемого земельного участка с кадастровым номером 23:42:0708005:137 :

Система координат МСК-23, зона 1 (23) Зона № 1

Обозначение характерных точек границ	Координаты, м				Метод определения координат	Формулы, примененные для расчета средней квадратической погрешности определения координат характерных точек границ (Mt), с подставленными в такие формулы значениями и итоговые (вычисленные) значения Mt, м	Описание закрепления точки
	содержатся в Едином государственном реестре недвижимости		определены в результате выполнения комплексных кадастровых работ				
	X	Y	X	Y			
1	2	3	4	5	6	7	8
1143	—	—	657 051,69	1 324 909,63	Метод спутниковых геодезических измерений (определений)	0,10	—
790	—	—	657 052,06	1 324 934,62			
1144	—	—	657 032,06	1 324 934,96			
1145	—	—	657 031,69	1 324 909,97			
1143	—	—	657 051,69	1 324 909,63			

2. Сведения о частях границ уточняемого земельного участка с кадастровым номером 23:42:0708005:137 :

Обозначение части границ		Горизонтальное проложение (S), м	Описание прохождения части границ	Сведения о согласовании местоположения границ (согласовано/спорное)
от т.	до т.			
1	2	3	4	5

1	2	3	4	5
1143	790	24,99	—	согласовано
790	1144	20,00		
1144	1145	24,99		
1145	1143	20,00		

3. Сведения о характеристиках уточняемого земельного участка с кадастровым номером 23:42:0708005:137 :

№ п/п	Наименование характеристики земельного участка	Значение характеристики
1	2	3
1.	Адрес земельного участка	—
1.1.	Сведения о местоположении земельного участка (при отсутствии адреса) в структурированном в соответствии с федеральной информационной адресной системой виде	Российская Федерация, Краснодарский край, Ейский р-н, Ейск г, Лотос снт, д 165
1.2.	Дополнительные сведения о местоположении земельного участка	—
2.	Площадь земельного участка ± величина погрешности определения (вычисления) площади (Р ± ΔР), м²	500 ± 8,00
3.	Формула, примененная для вычисления предельной погрешности определения площади земельного участка, с подставленными значениями и итоговые (вычисленные) значения	3,5*0,1*√(500) = 8
4.	Площадь земельного участка согласно сведениям Единого государственного реестра недвижимости (Ркад), м²	500,00
5.	Оценка расхождения Р и Ркад (Р - Ркад), м²	0
6.	Предельный минимальный и максимальный размеры земельного участка (Рмин и Рмакс), м²	Рмин = 300 Рмакс = —
7.	Вид (виды) разрешенного использования	Для садоводства
7.1.	Дополнительные сведения об использовании земельного участка	—
8.	Кадастровый или иной государственный учетный номер (инвентарный) здания, сооружения, объекта незавершенного строительства, расположенного на земельном участке	—
9.	Сведения о земельных участках (землях общего пользования, территории общего пользования), посредством которых обеспечивается доступ	23:42:0708005:4975

1	2	3
10.	Иные сведения	Установление границ производилось на основании сведений, содержащихся на чертеже садово-огороднического товарищества «с/т «Лотос»» с учетом фактической ситуации на местности. В результате уточнения описания местоположения границ ЗУ 23:42:0708005:137, площадь данного ЗУ не изменилась по сравнению со сведениями о площади, содержащимися в ЕГРН. Доступ к ЗУ обеспечивается посредством ЗУ с КН 23:42:0708005:4975, который является ЗУ общего назначения на территории ведения гражданами садоводства для собственных нужд.

4. Пояснения к сведениям об уточняемом земельном участке с кадастровым номером 23:42:0708005:137 :

1.	—

1. Сведения о характерных точках границ уточняемого земельного участка с кадастровым номером 23:42:0708005:136 :

Система координат МСК-23, зона 1 (23) Зона № 1

Обозначение характерных точек границ	Координаты, м				Метод определения координат	Формулы, примененные для расчета средней квадратической погрешности определения координат характерных точек границ (Mt), с подставленными в такие формулы значениями и итоговые (вычисленные) значения Mt, м	Описание закрепления точки
	содержатся в Едином государственном реестре недвижимости		определены в результате выполнения комплексных кадастровых работ				
	X	Y	X	Y			
1	2	3	4	5	6	7	8
н4218У	—	—	657 051,56	1 324 878,35	Метод спутниковых геодезических измерений (определений)	√(0,1^2 + 0,1^2) = 0,10	—
н4209У	—	—	657 071,56	1 324 878,09			
н3631У	—	—	657 071,88	1 324 903,09			
н3632У	—	—	657 051,88	1 324 903,35			
н4218У	—	—	657 051,56	1 324 878,35			

2. Сведения о частях границ уточняемого земельного участка с кадастровым номером 23:42:0708005:136 :

Обозначение части границ		Горизонтальное проложение (S), м	Описание прохождения части границ	Сведения о согласовании местоположения границ (согласовано/спорное)
от т.	до т.			
1	2	3	4	5

1	2	3	4	5
н4218У	н4209У	20,00	—	согласовано
н4209У	н3631У	25,00		
н3631У	н3632У	20,00		
н3632У	н4218У	25,00		

3. Сведения о характеристиках уточняемого земельного участка с кадастровым номером 23:42:0708005:136 :

№ п/п	Наименование характеристики земельного участка	Значение характеристики
1	2	3
1.	Адрес земельного участка	—
1.1.	Сведения о местоположении земельного участка (при отсутствии адреса) в структурированном в соответствии с федеральной информационной адресной системой виде	Российская Федерация, Краснодарский край, Ейский р-н, Ейск г, Лотос снт, д 164
1.2.	Дополнительные сведения о местоположении земельного участка	—
2.	Площадь земельного участка ± величина погрешности определения (вычисления) площади (Р ± ΔР), м²	500 ± 8,00
3.	Формула, примененная для вычисления предельной погрешности определения площади земельного участка, с подставленными значениями и итоговые (вычисленные) значения	3,5*0,1*√(500) = 8
4.	Площадь земельного участка согласно сведениям Единого государственного реестра недвижимости (Ркад), м²	500,00
5.	Оценка расхождения Р и Ркад (Р - Ркад), м²	0
6.	Предельный минимальный и максимальный размеры земельного участка (Рмин и Рмакс), м²	Рмин = 300 Рмакс = —
7.	Вид (виды) разрешенного использования	Для садоводства
7.1.	Дополнительные сведения об использовании земельного участка	—
8.	Кадастровый или иной государственный учетный номер (инвентарный) здания, сооружения, объекта незавершенного строительства, расположенного на земельном участке	—
9.	Сведения о земельных участках (землях общего пользования, территории общего пользования), посредством которых обеспечивается доступ	23:42:0708005:4975

1	2	3
10.	Иные сведения	Установление границ производилось на основании сведений, содержащихся на чертеже садово-огороднического товарищества «с/т «Лотос»» с учетом фактической ситуации на местности. В результате уточнения описания местоположения границ ЗУ 23:42:0708005:136, площадь данного ЗУ не изменилась по сравнению со сведениями о площади, содержащимися в ЕГРН. Доступ к ЗУ обеспечивается посредством ЗУ с КН 23:42:0708005:4975, который является ЗУ общего назначения на территории ведения гражданами садоводства для собственных нужд.

4. Пояснения к сведениям об уточняемом земельном участке с кадастровым номером 23:42:0708005:136 :

1.	—

1. Сведения о характерных точках границ уточняемого земельного участка с кадастровым номером 23:42:0708005:135 :

Система координат МСК-23, зона 1 (23) Зона № 1

Обозначение характерных точек границ	Координаты, м				Метод определения координат	Формулы, примененные для расчета средней квадратической погрешности определения координат характерных точек границ (Mt), с подставленными в такие формулы значениями и итоговые (вычисленные) значения Mt, м	Описание закрепления точки
	содержатся в Едином государственном реестре недвижимости		определены в результате выполнения комплексных кадастровых работ				
	X	Y	X	Y			
1	2	3	4	5	6	7	8
1143	—	—	657 051,69	1 324 909,63	Метод спутниковых геодезических измерений (определений)	0,10	—
н4380У	—	—	657 071,70	1 324 909,27		√(0,1^2 + 0,1^2) = 0,10	
787	—	—	657 072,01	1 324 934,28		0,10	
790	—	—	657 052,06	1 324 934,62			
1143	—	—	657 051,69	1 324 909,63			

2. Сведения о частях границ уточняемого земельного участка с кадастровым номером 23:42:0708005:135 :

Обозначение части границ		Горизонтальное проложение (S), м	Описание прохождения части границ	Сведения о согласовании местоположения границ (согласовано/спорное)
от т.	до т.			
1	2	3	4	5

1	2	3	4	5
1143	н4380У	20,01	—	согласовано
н4380У	787	25,01		
787	790	19,95		
790	1143	24,99		

3. Сведения о характеристиках уточняемого земельного участка с кадастровым номером 23:42:0708005:135 :

№ п/п	Наименование характеристики земельного участка	Значение характеристики
1	2	3
1.	Адрес земельного участка	—
1.1.	Сведения о местоположении земельного участка (при отсутствии адреса) в структурированном в соответствии с федеральной информационной адресной системой виде	Российская Федерация, Краснодарский край, Ейский р-н, Ейск г, Лотос снт, д 163
1.2.	Дополнительные сведения о местоположении земельного участка	—
2.	Площадь земельного участка ± величина погрешности определения (вычисления) площади (Р ± ΔР), м²	500 ± 8,00
3.	Формула, примененная для вычисления предельной погрешности определения площади земельного участка, с подставленными значениями и итоговые (вычисленные) значения	3,5*0,1*√(500) = 8
4.	Площадь земельного участка согласно сведениям Единого государственного реестра недвижимости (Ркад), м²	500,00
5.	Оценка расхождения Р и Ркад (Р - Ркад), м²	0
6.	Предельный минимальный и максимальный размеры земельного участка (Рмин и Рмакс), м²	Рмин = 300 Рмакс = —
7.	Вид (виды) разрешенного использования	Для садоводства
7.1.	Дополнительные сведения об использовании земельного участка	—
8.	Кадастровый или иной государственный учетный номер (инвентарный) здания, сооружения, объекта незавершенного строительства, расположенного на земельном участке	—
9.	Сведения о земельных участках (землях общего пользования, территории общего пользования), посредством которых обеспечивается доступ	23:42:0708005:4975

1	2	3
10.	Иные сведения	Установление границ производилось на основании сведений, содержащихся на чертеже садово-огороднического товарищества «с/т «Лотос»» с учетом фактической ситуации на местности. В результате уточнения описания местоположения границ ЗУ 23:42:0708005:135, площадь данного ЗУ не изменилась по сравнению со сведениями о площади, содержащимися в ЕГРН. Доступ к ЗУ обеспечивается посредством ЗУ с КН 23:42:0708005:4975, который является ЗУ общего назначения на территории ведения гражданами садоводства для собственных нужд.

4. Пояснения к сведениям об уточняемом земельном участке с кадастровым номером 23:42:0708005:135 :

1.	—

1. Сведения о характерных точках границ уточняемого земельного участка с кадастровым номером 23:42:0708005:134 :

Система координат МСК-23, зона 1 (23) Зона № 1

Обозначение характерных точек границ	Координаты, м				Метод определения координат	Формулы, примененные для расчета средней квадратической погрешности определения координат характерных точек границ (Mt), с подставленными в такие формулы значениями и итоговые (вычисленные) значения Mt, м	Описание закрепления точки
	содержатся в Едином государственном реестре недвижимости		определены в результате выполнения комплексных кадастровых работ				
	X	Y	X	Y			
1	2	3	4	5	6	7	8
н4209У	—	—	657 071,56	1 324 878,09	Метод спутниковых геодезических измерений (определений)	√(0,1^2 + 0,1^2) = 0,10	—
н4400У	—	—	657 091,56	1 324 877,83			
н3630У	—	—	657 091,88	1 324 902,83			
н3631У	—	—	657 071,88	1 324 903,09			
н4209У	—	—	657 071,56	1 324 878,09			

2. Сведения о частях границ уточняемого земельного участка с кадастровым номером 23:42:0708005:134 :

Обозначение части границ		Горизонтальное проложение (S), м	Описание прохождения части границ	Сведения о согласовании местоположения границ (согласовано/спорное)
от т.	до т.			
1	2	3	4	5

1	2	3	4	5
н4209У	н4400У	20,00	—	согласовано
н4400У	н3630У	25,00		
н3630У	н3631У	20,00		
н3631У	н4209У	25,00		

3. Сведения о характеристиках уточняемого земельного участка с кадастровым номером 23:42:0708005:134 :

№ п/п	Наименование характеристики земельного участка	Значение характеристики
1	2	3
1.	Адрес земельного участка	—
1.1.	Сведения о местоположении земельного участка (при отсутствии адреса) в структурированном в соответствии с федеральной информационной адресной системой виде	Российская Федерация, Краснодарский край, Ейский р-н, Ейск г, Лотос снт, д 162
1.2.	Дополнительные сведения о местоположении земельного участка	—
2.	Площадь земельного участка ± величина погрешности определения (вычисления) площади (Р ± ΔР), м²	500 ± 8,00
3.	Формула, примененная для вычисления предельной погрешности определения площади земельного участка, с подставленными значениями и итоговые (вычисленные) значения	3,5*0,1*√(500) = 8
4.	Площадь земельного участка согласно сведениям Единого государственного реестра недвижимости (Ркад), м²	500,00
5.	Оценка расхождения Р и Ркад (Р - Ркад), м²	0
6.	Предельный минимальный и максимальный размеры земельного участка (Рмин и Рмакс), м²	Рмин = 300 Рмакс = —
7.	Вид (виды) разрешенного использования	Для садоводства
7.1.	Дополнительные сведения об использовании земельного участка	—
8.	Кадастровый или иной государственный учетный номер (инвентарный) здания, сооружения, объекта незавершенного строительства, расположенного на земельном участке	—
9.	Сведения о земельных участках (землях общего пользования, территории общего пользования), посредством которых обеспечивается доступ	23:42:0708005:4975

1	2	3
10.	Иные сведения	Установление границ производилось на основании сведений, содержащихся на чертеже садово-огороднического товарищества «с/т «Лотос»» с учетом фактической ситуации на местности. В результате уточнения описания местоположения границ ЗУ 23:42:0708005:134, площадь данного ЗУ не изменилась по сравнению со сведениями о площади, содержащимися в ЕГРН. Доступ к ЗУ обеспечивается посредством ЗУ с КН 23:42:0708005:4975, который является ЗУ общего назначения на территории ведения гражданами садоводства для собственных нужд.

4. Пояснения к сведениям об уточняемом земельном участке с кадастровым номером 23:42:0708005:134 :

1.	—

1. Сведения о характерных точках границ уточняемого земельного участка с кадастровым номером 23:42:0708005:132 :

Система координат МСК-23, зона 1 (23) Зона № 1

Обозначение характерных точек границ	Координаты, м				Метод определения координат	Формулы, примененные для расчета средней квадратической погрешности определения координат характерных точек границ (Mt), с подставленными в такие формулы значениями и итоговые (вычисленные) значения Mt, м	Описание закрепления точки
	содержатся в Едином государственном реестре недвижимости		определены в результате выполнения комплексных кадастровых работ				
	X	Y	X	Y			
1	2	3	4	5	6	7	8
н4400У	—	—	657 091,56	1 324 877,83	Метод спутниковых геодезических измерений (определений)	√(0,1^2 + 0,1^2) = 0,10	—
н4080У	—	—	657 111,56	1 324 877,57			
н3629У	—	—	657 111,88	1 324 902,57			
н3630У	—	—	657 091,88	1 324 902,83			
н4400У	—	—	657 091,56	1 324 877,83			

2. Сведения о частях границ уточняемого земельного участка с кадастровым номером 23:42:0708005:132 :

Обозначение части границ		Горизонтальное проложение (S), м	Описание прохождения части границ	Сведения о согласовании местоположения границ (согласовано/спорное)
от т.	до т.			
1	2	3	4	5

1	2	3	4	5
н4400У	н4080У	20,00	—	согласовано
н4080У	н3629У	25,00		
н3629У	н3630У	20,00		
н3630У	н4400У	25,00		

3. Сведения о характеристиках уточняемого земельного участка с кадастровым номером 23:42:0708005:132 :

№ п/п	Наименование характеристики земельного участка	Значение характеристики
1	2	3
1.	Адрес земельного участка	—
1.1.	Сведения о местоположении земельного участка (при отсутствии адреса) в структурированном в соответствии с федеральной информационной адресной системой виде	Российская Федерация, Краснодарский край, Ейский р-н, Ейск г, Лотос снт, д 160
1.2.	Дополнительные сведения о местоположении земельного участка	—
2.	Площадь земельного участка ± величина погрешности определения (вычисления) площади (Р ± ΔР), м²	500 ± 8,00
3.	Формула, примененная для вычисления предельной погрешности определения площади земельного участка, с подставленными значениями и итоговые (вычисленные) значения	3,5*0,1*√(500) = 8
4.	Площадь земельного участка согласно сведениям Единого государственного реестра недвижимости (Ркад), м²	500,00
5.	Оценка расхождения Р и Ркад (Р - Ркад), м²	0
6.	Предельный минимальный и максимальный размеры земельного участка (Рмин и Рмакс), м²	Рмин = 300 Рмакс = —
7.	Вид (виды) разрешенного использования	Для садоводства
7.1.	Дополнительные сведения об использовании земельного участка	—
8.	Кадастровый или иной государственный учетный номер (инвентарный) здания, сооружения, объекта незавершенного строительства, расположенного на земельном участке	—
9.	Сведения о земельных участках (землях общего пользования, территории общего пользования), посредством которых обеспечивается доступ	23:42:0708005:4975

1	2	3
10.	Иные сведения	Установление границ производилось на основании сведений, содержащихся на чертеже садово-огороднического товарищества «с/т «Лотос»» с учетом фактической ситуации на местности. В результате уточнения описания местоположения границ ЗУ 23:42:0708005:132, площадь данного ЗУ не изменилась по сравнению со сведениями о площади, содержащимися в ЕГРН. Доступ к ЗУ обеспечивается посредством ЗУ с КН 23:42:0708005:4975, который является ЗУ общего назначения на территории ведения гражданами садоводства для собственных нужд.

4. Пояснения к сведениям об уточняемом земельном участке с кадастровым номером 23:42:0708005:132 :

1.	—

1. Сведения о характерных точках границ уточняемого земельного участка с кадастровым номером 23:42:0708005:130 :

Система координат МСК-23, зона 1 (23) Зона № 1

Обозначение характерных точек границ	Координаты, м				Метод определения координат	Формулы, примененные для расчета средней квадратической погрешности определения координат характерных точек границ (Mt), с подставленными в такие формулы значениями и итоговые (вычисленные) значения Mt, м	Описание закрепления точки
	содержатся в Едином государственном реестре недвижимости		определены в результате выполнения комплексных кадастровых работ				
	X	Y	X	Y			
1	2	3	4	5	6	7	8
н3693У	—	—	657 111,78	1 324 908,61	Метод спутниковых геодезических измерений (определений)	√(0,1^2 + 0,1^2) = 0,10	—
н4397У	—	—	657 112,11	1 324 933,57			
н4446У	—	—	657 092,11	1 324 933,91			
н4194У	—	—	657 091,69	1 324 909,03			
н3693У	—	—	657 111,78	1 324 908,61			

2. Сведения о частях границ уточняемого земельного участка с кадастровым номером 23:42:0708005:130 :

Обозначение части границ		Горизонтальное проложение (S), м	Описание прохождения части границ	Сведения о согласовании местоположения границ (согласовано/спорное)
от т.	до т.			
1	2	3	4	5

1	2	3	4	5
н3693У	н4397У	24,96	—	согласовано
н4397У	н4446У	20,00		
н4446У	н4194У	24,88		
н4194У	н3693У	20,09		

3. Сведения о характеристиках уточняемого земельного участка с кадастровым номером 23:42:0708005:130 :

№ п/п	Наименование характеристики земельного участка	Значение характеристики
1	2	3
1.	Адрес земельного участка	—
1.1.	Сведения о местоположении земельного участка (при отсутствии адреса) в структурированном в соответствии с федеральной информационной адресной системой виде	Российская Федерация, Краснодарский край, Ейский р-н, Ейск г, Лотос снт, д 159
1.2.	Дополнительные сведения о местоположении земельного участка	—
2.	Площадь земельного участка ± величина погрешности определения (вычисления) площади (Р ± ΔР), м²	500 ± 8,00
3.	Формула, примененная для вычисления предельной погрешности определения площади земельного участка, с подставленными значениями и итоговые (вычисленные) значения	3,5*0,1*√(500) = 8
4.	Площадь земельного участка согласно сведениям Единого государственного реестра недвижимости (Ркад), м²	500,00
5.	Оценка расхождения Р и Ркад (Р - Ркад), м²	0
6.	Предельный минимальный и максимальный размеры земельного участка (Рмин и Рмакс), м²	Рмин = 300 Рмакс = —
7.	Вид (виды) разрешенного использования	Для садоводства
7.1.	Дополнительные сведения об использовании земельного участка	—
8.	Кадастровый или иной государственный учетный номер (инвентарный) здания, сооружения, объекта незавершенного строительства, расположенного на земельном участке	—
9.	Сведения о земельных участках (землях общего пользования, территории общего пользования), посредством которых обеспечивается доступ	23:42:0708005:4975

1	2	3
10.	Иные сведения	Установление границ производилось на основании сведений, содержащихся на чертеже садово-огороднического товарищества «с/т «Лотос»» с учетом фактической ситуации на местности. В результате уточнения описания местоположения границ ЗУ 23:42:0708005:130, площадь данного ЗУ не изменилась по сравнению со сведениями о площади, содержащимися в ЕГРН. Доступ к ЗУ обеспечивается посредством ЗУ с КН 23:42:0708005:4975, который является ЗУ общего назначения на территории ведения гражданами садоводства для собственных нужд.

4. Пояснения к сведениям об уточняемом земельном участке с кадастровым номером 23:42:0708005:130 :

1.	—

1. Сведения о характерных точках границ уточняемого земельного участка с кадастровым номером 23:42:0708005:129 :

Система координат МСК-23, зона 1 (23) Зона № 1

Обозначение характерных точек границ	Координаты, м				Метод определения координат	Формулы, примененные для расчета средней квадратической погрешности определения координат характерных точек границ (Mt), с подставленными в такие формулы значениями и итоговые (вычисленные) значения Mt, м	Описание закрепления точки
	содержатся в Едином государственном реестре недвижимости		определены в результате выполнения комплексных кадастровых работ				
	X	Y	X	Y			
1	2	3	4	5	6	7	8
н4080У	—	—	657 111,56	1 324 877,57	Метод спутниковых геодезических измерений (определений)	√(0,1^2 + 0,1^2) = 0,10	—
н4217У	—	—	657 131,56	1 324 877,31			
н3628У	—	—	657 131,88	1 324 902,31			
н3629У	—	—	657 111,88	1 324 902,57			
н4080У	—	—	657 111,56	1 324 877,57			

2. Сведения о частях границ уточняемого земельного участка с кадастровым номером 23:42:0708005:129 :

Обозначение части границ		Горизонтальное проложение (S), м	Описание прохождения части границ	Сведения о согласовании местоположения границ (согласовано/спорное)
от т.	до т.			
1	2	3	4	5

1	2	3	4	5
н4080У	н4217У	20,00	—	согласовано
н4217У	н3628У	25,00		
н3628У	н3629У	20,00		
н3629У	н4080У	25,00		

3. Сведения о характеристиках уточняемого земельного участка с кадастровым номером 23:42:0708005:129 :

№ п/п	Наименование характеристики земельного участка	Значение характеристики
1	2	3
1.	Адрес земельного участка	—
1.1.	Сведения о местоположении земельного участка (при отсутствии адреса) в структурированном в соответствии с федеральной информационной адресной системой виде	Российская Федерация, Краснодарский край, Ейский р-н, Ейск г, Лотос снт, д 158
1.2.	Дополнительные сведения о местоположении земельного участка	—
2.	Площадь земельного участка ± величина погрешности определения (вычисления) площади (Р ± ΔР), м²	500 ± 8,00
3.	Формула, примененная для вычисления предельной погрешности определения площади земельного участка, с подставленными значениями и итоговые (вычисленные) значения	3,5*0,1*√(500) = 8
4.	Площадь земельного участка согласно сведениям Единого государственного реестра недвижимости (Ркад), м²	500,00
5.	Оценка расхождения Р и Ркад (Р - Ркад), м²	0
6.	Предельный минимальный и максимальный размеры земельного участка (Рмин и Рмакс), м²	Рмин = 300 Рмакс = —
7.	Вид (виды) разрешенного использования	Для садоводства
7.1.	Дополнительные сведения об использовании земельного участка	—
8.	Кадастровый или иной государственный учетный номер (инвентарный) здания, сооружения, объекта незавершенного строительства, расположенного на земельном участке	—
9.	Сведения о земельных участках (землях общего пользования, территории общего пользования), посредством которых обеспечивается доступ	23:42:0708005:4975

1	2	3
10.	Иные сведения	Установление границ производилось на основании сведений, содержащихся на чертеже садово-огороднического товарищества «с/т «Лотос»» с учетом фактической ситуации на местности. В результате уточнения описания местоположения границ ЗУ 23:42:0708005:129, площадь данного ЗУ не изменилась по сравнению со сведениями о площади, содержащимися в ЕГРН. Доступ к ЗУ обеспечивается посредством ЗУ с КН 23:42:0708005:4975, который является ЗУ общего назначения на территории ведения гражданами садоводства для собственных нужд.

4. Пояснения к сведениям об уточняемом земельном участке с кадастровым номером 23:42:0708005:129 :

1.	—

1. Сведения о характерных точках границ уточняемого земельного участка с кадастровым номером 23:42:0708005:126 :

Система координат МСК-23, зона 1 (23) Зона № 1

Обозначение характерных точек границ	Координаты, м				Метод определения координат	Формулы, примененные для расчета средней квадратической погрешности определения координат характерных точек границ (Mt), с подставленными в такие формулы значениями и итоговые (вычисленные) значения Mt, м	Описание закрепления точки
	содержатся в Едином государственном реестре недвижимости		определены в результате выполнения комплексных кадастровых работ				
	X	Y	X	Y			
1	2	3	4	5	6	7	8
н4454У	—	—	657 151,56	1 324 877,05	Метод спутниковых геодезических измерений (определений)	√(0,1^2 + 0,1^2) = 0,10	—
н4246У	—	—	657 171,56	1 324 876,79			
н3626У	—	—	657 171,88	1 324 901,79			
н3627У	—	—	657 151,88	1 324 902,05			
н4454У	—	—	657 151,56	1 324 877,05			

2. Сведения о частях границ уточняемого земельного участка с кадастровым номером 23:42:0708005:126 :

Обозначение части границ		Горизонтальное проложение (S), м	Описание прохождения части границ	Сведения о согласовании местоположения границ (согласовано/спорное)
от т.	до т.			
1	2	3	4	5

1	2	3	4	5
н4454У	н4246У	20,00	—	согласовано
н4246У	н3626У	25,00		
н3626У	н3627У	20,00		
н3627У	н4454У	25,00		

3. Сведения о характеристиках уточняемого земельного участка с кадастровым номером 23:42:0708005:126 :

№ п/п	Наименование характеристики земельного участка	Значение характеристики
1	2	3
1.	Адрес земельного участка	—
1.1.	Сведения о местоположении земельного участка (при отсутствии адреса) в структурированном в соответствии с федеральной информационной адресной системой виде	Российская Федерация, Краснодарский край, Ейский р-н, Ейск г, Лотос снт, уч 154
1.2.	Дополнительные сведения о местоположении земельного участка	—
2.	Площадь земельного участка ± величина погрешности определения (вычисления) площади (Р ± ΔР), м²	500 ± 8,00
3.	Формула, примененная для вычисления предельной погрешности определения площади земельного участка, с подставленными значениями и итоговые (вычисленные) значения	3,5*0,1*√(500) = 8
4.	Площадь земельного участка согласно сведениям Единого государственного реестра недвижимости (Ркад), м²	500,00
5.	Оценка расхождения Р и Ркад (Р - Ркад), м²	0
6.	Предельный минимальный и максимальный размеры земельного участка (Рмин и Рмакс), м²	Рмин = 300 Рмакс = —
7.	Вид (виды) разрешенного использования	Для садоводства
7.1.	Дополнительные сведения об использовании земельного участка	—
8.	Кадастровый или иной государственный учетный номер (инвентарный) здания, сооружения, объекта незавершенного строительства, расположенного на земельном участке	—
9.	Сведения о земельных участках (землях общего пользования, территории общего пользования), посредством которых обеспечивается доступ	23:42:0708005:4975

1	2	3
10.	Иные сведения	Установление границ производилось на основании сведений, содержащихся на чертеже садово-огороднического товарищества «с/т «Лотос»» с учетом фактической ситуации на местности. В результате уточнения описания местоположения границ ЗУ 23:42:0708005:126, площадь данного ЗУ не изменилась по сравнению со сведениями о площади, содержащимися в ЕГРН. Доступ к ЗУ обеспечивается посредством ЗУ с КН 23:42:0708005:4975, который является ЗУ общего назначения на территории ведения гражданами садоводства для собственных нужд.

4. Пояснения к сведениям об уточняемом земельном участке с кадастровым номером 23:42:0708005:126 :

1.	—

1. Сведения о характерных точках границ уточняемого земельного участка с кадастровым номером 23:42:0708005:121 :

Система координат МСК-23, зона 1 (23) Зона № 1

Обозначение характерных точек границ	Координаты, м				Метод определения координат	Формулы, примененные для расчета средней квадратической погрешности определения координат характерных точек границ (Mt), с подставленными в такие формулы значениями и итоговые (вычисленные) значения Mt, м	Описание закрепления точки
	содержатся в Едином государственном реестре недвижимости		определены в результате выполнения комплексных кадастровых работ				
	X	Y	X	Y			
1	2	3	4	5	6	7	8
н4297У	—	—	657 211,69	1 324 906,91	Метод спутниковых геодезических измерений (определений)	√(0,1^2 + 0,1^2) = 0,10	—
н4308У	—	—	657 212,11	1 324 931,86			
н4475У	—	—	657 192,11	1 324 932,21			
н3694У	—	—	657 191,72	1 324 907,16			
н4297У	—	—	657 211,69	1 324 906,91			

2. Сведения о частях границ уточняемого земельного участка с кадастровым номером 23:42:0708005:121 :

Обозначение части границ		Горизонтальное проложение (S), м	Описание прохождения части границ	Сведения о согласовании местоположения границ (согласовано/спорное)
от т.	до т.			
1	2	3	4	5

1	2	3	4	5
н4297У	н4308У	24,95	—	согласовано
н4308У	н4475У	20,00		
н4475У	н3694У	25,05		
н3694У	н4297У	19,97		

3. Сведения о характеристиках уточняемого земельного участка с кадастровым номером 23:42:0708005:121 :

№ п/п	Наименование характеристики земельного участка	Значение характеристики
1	2	3
1.	Адрес земельного участка	—
1.1.	Сведения о местоположении земельного участка (при отсутствии адреса) в структурированном в соответствии с федеральной информационной адресной системой виде	Российская Федерация, Краснодарский край, Ейский р-н, Ейск г, Лотос снт, д 149
1.2.	Дополнительные сведения о местоположении земельного участка	—
2.	Площадь земельного участка ± величина погрешности определения (вычисления) площади (Р ± ΔР), м²	500 ± 8,00
3.	Формула, примененная для вычисления предельной погрешности определения площади земельного участка, с подставленными значениями и итоговые (вычисленные) значения	3,5*0,1*√(500) = 8
4.	Площадь земельного участка согласно сведениям Единого государственного реестра недвижимости (Ркад), м²	500,00
5.	Оценка расхождения Р и Ркад (Р - Ркад), м²	0
6.	Предельный минимальный и максимальный размеры земельного участка (Рмин и Рмакс), м²	Рмин = 300 Рмакс = —
7.	Вид (виды) разрешенного использования	Для садоводства
7.1.	Дополнительные сведения об использовании земельного участка	—
8.	Кадастровый или иной государственный учетный номер (инвентарный) здания, сооружения, объекта незавершенного строительства, расположенного на земельном участке	—
9.	Сведения о земельных участках (землях общего пользования, территории общего пользования), посредством которых обеспечивается доступ	23:42:0708005:4975

1	2	3
10.	Иные сведения	Установление границ производилось на основании сведений, содержащихся на чертеже садово-огороднического товарищества «с/т «Лотос»» с учетом фактической ситуации на местности. В результате уточнения описания местоположения границ ЗУ 23:42:0708005:121, площадь данного ЗУ не изменилась по сравнению со сведениями о площади, содержащимися в ЕГРН. Доступ к ЗУ обеспечивается посредством ЗУ с КН 23:42:0708005:4975, который является ЗУ общего назначения на территории ведения гражданами садоводства для собственных нужд.

4. Пояснения к сведениям об уточняемом земельном участке с кадастровым номером 23:42:0708005:121 :

1.	—

1. Сведения о характерных точках границ уточняемого земельного участка с кадастровым номером 23:42:0708005:118 :

Система координат МСК-23, зона 1 (23) Зона № 1

Обозначение характерных точек границ	Координаты, м				Метод определения координат	Формулы, примененные для расчета средней квадратической погрешности определения координат характерных точек границ (Mt), с подставленными в такие формулы значениями и итоговые (вычисленные) значения Mt, м	Описание закрепления точки
	содержатся в Едином государственном реестре недвижимости		определены в результате выполнения комплексных кадастровых работ				
	X	Y	X	Y			
1	2	3	4	5	6	7	8
н4308У	—	—	657 212,11	1 324 931,86	Метод спутниковых геодезических измерений (определений)	√(0,1^2 + 0,1^2) = 0,10	—
н4297У	—	—	657 211,69	1 324 906,91			
н4244У	—	—	657 231,70	1 324 906,52			
н4069У	—	—	657 232,11	1 324 931,52			
н4308У	—	—	657 212,11	1 324 931,86			

2. Сведения о частях границ уточняемого земельного участка с кадастровым номером 23:42:0708005:118 :

Обозначение части границ		Горизонтальное проложение (S), м	Описание прохождения части границ	Сведения о согласовании местоположения границ (согласовано/спорное)
от т.	до т.			
1	2	3	4	5

1	2	3	4	5
н4308У	н4297У	24,95	—	согласовано
н4297У	н4244У	20,01		
н4244У	н4069У	25,00		
н4069У	н4308У	20,00		

3. Сведения о характеристиках уточняемого земельного участка с кадастровым номером 23:42:0708005:118 :

№ п/п	Наименование характеристики земельного участка	Значение характеристики
1	2	3
1.	Адрес земельного участка	—
1.1.	Сведения о местоположении земельного участка (при отсутствии адреса) в структурированном в соответствии с федеральной информационной адресной системой виде	Российская Федерация, Краснодарский край, Ейский р-н, Ейск г, Лотос снт, д 147
1.2.	Дополнительные сведения о местоположении земельного участка	—
2.	Площадь земельного участка ± величина погрешности определения (вычисления) площади (Р ± ΔР), м²	500 ± 8,00
3.	Формула, примененная для вычисления предельной погрешности определения площади земельного участка, с подставленными значениями и итоговые (вычисленные) значения	3,5*0,1*√(500) = 8
4.	Площадь земельного участка согласно сведениям Единого государственного реестра недвижимости (Ркад), м²	500,00
5.	Оценка расхождения Р и Ркад (Р - Ркад), м²	0
6.	Предельный минимальный и максимальный размеры земельного участка (Рмин и Рмакс), м²	Рмин = 300 Рмакс = —
7.	Вид (виды) разрешенного использования	Для садоводства
7.1.	Дополнительные сведения об использовании земельного участка	—
8.	Кадастровый или иной государственный учетный номер (инвентарный) здания, сооружения, объекта незавершенного строительства, расположенного на земельном участке	—
9.	Сведения о земельных участках (землях общего пользования, территории общего пользования), посредством которых обеспечивается доступ	23:42:0708005:4975

1	2	3
10.	Иные сведения	Установление границ производилось на основании сведений, содержащихся на чертеже садово-огороднического товарищества «с/т «Лотос»» с учетом фактической ситуации на местности. В результате уточнения описания местоположения границ ЗУ 23:42:0708005:118, площадь данного ЗУ не изменилась по сравнению со сведениями о площади, содержащимися в ЕГРН. Доступ к ЗУ обеспечивается посредством ЗУ с КН 23:42:0708005:4975, который является ЗУ общего назначения на территории ведения гражданами садоводства для собственных нужд.

4. Пояснения к сведениям об уточняемом земельном участке с кадастровым номером 23:42:0708005:118 :

1.	—

1. Сведения о характерных точках границ уточняемого земельного участка с кадастровым номером 23:42:0708005:116 :

Система координат МСК-23, зона 1 (23) Зона № 1

Обозначение характерных точек границ	Координаты, м				Метод определения координат	Формулы, примененные для расчета средней квадратической погрешности определения координат характерных точек границ (Mt), с подставленными в такие формулы значениями и итоговые (вычисленные) значения Mt, м	Описание закрепления точки
	содержатся в Едином государственном реестре недвижимости		определены в результате выполнения комплексных кадастровых работ				
	X	Y	X	Y			
1	2	3	4	5	6	7	8
810	—	—	657 252,11	1 324 931,18	Метод спутниковых геодезических измерений (определений)	0,10	—
н4069У	—	—	657 232,11	1 324 931,52		√(0,1^2 + 0,1^2) = 0,10	
н4244У	—	—	657 231,70	1 324 906,52			
н4120У	—	—	657 251,69	1 324 906,23			
810	—	—	657 252,11	1 324 931,18		0,10	

2. Сведения о частях границ уточняемого земельного участка с кадастровым номером 23:42:0708005:116 :

Обозначение части границ		Горизонтальное проложение (S), м	Описание прохождения части границ	Сведения о согласовании местоположения границ (согласовано/спорное)
от т.	до т.			
1	2	3	4	5

1	2	3	4	5
810	н4069У	20,00	—	согласовано
н4069У	н4244У	25,00		
н4244У	н4120У	19,99		
н4120У	810	24,95		

3. Сведения о характеристиках уточняемого земельного участка с кадастровым номером 23:42:0708005:116 :

№ п/п	Наименование характеристики земельного участка	Значение характеристики
1	2	3
1.	Адрес земельного участка	—
1.1.	Сведения о местоположении земельного участка (при отсутствии адреса) в структурированном в соответствии с федеральной информационной адресной системой виде	Российская Федерация, Краснодарский край, Ейский р-н, Ейск г, Лотос снт, д 145
1.2.	Дополнительные сведения о местоположении земельного участка	—
2.	Площадь земельного участка ± величина погрешности определения (вычисления) площади (Р ± ΔР), м²	500 ± 8,00
3.	Формула, примененная для вычисления предельной погрешности определения площади земельного участка, с подставленными значениями и итоговые (вычисленные) значения	3,5*0,1*√(500) = 8
4.	Площадь земельного участка согласно сведениям Единого государственного реестра недвижимости (Ркад), м²	500,00
5.	Оценка расхождения Р и Ркад (Р - Ркад), м²	0
6.	Предельный минимальный и максимальный размеры земельного участка (Рмин и Рмакс), м²	Рмин = 300 Рмакс = —
7.	Вид (виды) разрешенного использования	Для садоводства
7.1.	Дополнительные сведения об использовании земельного участка	—
8.	Кадастровый или иной государственный учетный номер (инвентарный) здания, сооружения, объекта незавершенного строительства, расположенного на земельном участке	—
9.	Сведения о земельных участках (землях общего пользования, территории общего пользования), посредством которых обеспечивается доступ	23:42:0708005:4975

1	2	3
10.	Иные сведения	Установление границ производилось на основании сведений, содержащихся на чертеже садово-огороднического товарищества «с/т «Лотос»» с учетом фактической ситуации на местности. В результате уточнения описания местоположения границ ЗУ 23:42:0708005:116, площадь данного ЗУ не изменилась по сравнению со сведениями о площади, содержащимися в ЕГРН. Доступ к ЗУ обеспечивается посредством ЗУ с КН 23:42:0708005:4975, который является ЗУ общего назначения на территории ведения гражданами садоводства для собственных нужд.

4. Пояснения к сведениям об уточняемом земельном участке с кадастровым номером 23:42:0708005:116 :

1.	—

1. Сведения о характерных точках границ уточняемого земельного участка с кадастровым номером 23:42:0708005:115 :

Система координат МСК-23, зона 1 (23) Зона № 1

Обозначение характерных точек границ	Координаты, м				Метод определения координат	Формулы, примененные для расчета средней квадратической погрешности определения координат характерных точек границ (Mt), с подставленными в такие формулы значениями и итоговые (вычисленные) значения Mt, м	Описание закрепления точки
	содержатся в Едином государственном реестре недвижимости		определены в результате выполнения комплексных кадастровых работ				
	X	Y	X	Y			
1	2	3	4	5	6	7	8
н4172У	—	—	657 251,56	1 324 875,75	Метод спутниковых геодезических измерений (определений)	√(0,1^2 + 0,1^2) = 0,10	—
н4306У	—	—	657 271,56	1 324 875,49			
н3622У	—	—	657 271,88	1 324 900,49			
н3623У	—	—	657 251,88	1 324 900,75			
н4172У	—	—	657 251,56	1 324 875,75			

2. Сведения о частях границ уточняемого земельного участка с кадастровым номером 23:42:0708005:115 :

Обозначение части границ		Горизонтальное проложение (S), м	Описание прохождения части границ	Сведения о согласовании местоположения границ (согласовано/спорное)
от т.	до т.			
1	2	3	4	5

1	2	3	4	5
н4172У	н4306У	20,00	—	согласовано
н4306У	н3622У	25,00		
н3622У	н3623У	20,00		
н3623У	н4172У	25,00		

3. Сведения о характеристиках уточняемого земельного участка с кадастровым номером 23:42:0708005:115 :

№ п/п	Наименование характеристики земельного участка	Значение характеристики
1	2	3
1.	Адрес земельного участка	—
1.1.	Сведения о местоположении земельного участка (при отсутствии адреса) в структурированном в соответствии с федеральной информационной адресной системой виде	Российская Федерация, Краснодарский край, Ейский р-н, Ейск г, Лотос снт, д 144
1.2.	Дополнительные сведения о местоположении земельного участка	—
2.	Площадь земельного участка ± величина погрешности определения (вычисления) площади (Р ± ΔР), м²	500 ± 8,00
3.	Формула, примененная для вычисления предельной погрешности определения площади земельного участка, с подставленными значениями и итоговые (вычисленные) значения	3,5*0,1*√(500) = 8
4.	Площадь земельного участка согласно сведениям Единого государственного реестра недвижимости (Ркад), м²	500,00
5.	Оценка расхождения Р и Ркад (Р - Ркад), м²	0
6.	Предельный минимальный и максимальный размеры земельного участка (Рмин и Рмакс), м²	Рмин = 300 Рмакс = —
7.	Вид (виды) разрешенного использования	Для садоводства
7.1.	Дополнительные сведения об использовании земельного участка	—
8.	Кадастровый или иной государственный учетный номер (инвентарный) здания, сооружения, объекта незавершенного строительства, расположенного на земельном участке	—
9.	Сведения о земельных участках (землях общего пользования, территории общего пользования), посредством которых обеспечивается доступ	23:42:0708005:4975

1	2	3
10.	Иные сведения	Установление границ производилось на основании сведений, содержащихся на чертеже садово-огороднического товарищества «с/т «Лотос»» с учетом фактической ситуации на местности. В результате уточнения описания местоположения границ ЗУ 23:42:0708005:115, площадь данного ЗУ не изменилась по сравнению со сведениями о площади, содержащимися в ЕГРН. Доступ к ЗУ обеспечивается посредством ЗУ с КН 23:42:0708005:4975, который является ЗУ общего назначения на территории ведения гражданами садоводства для собственных нужд.

4. Пояснения к сведениям об уточняемом земельном участке с кадастровым номером 23:42:0708005:115 :

1.	—

1. Сведения о характерных точках границ уточняемого земельного участка с кадастровым номером 23:42:0708005:113 :

Система координат МСК-23, зона 1 (23) Зона № 1

Обозначение характерных точек границ	Координаты, м				Метод определения координат	Формулы, примененные для расчета средней квадратической погрешности определения координат характерных точек границ (Mt), с подставленными в такие формулы значениями и итоговые (вычисленные) значения Mt, м	Описание закрепления точки
	содержатся в Едином государственном реестре недвижимости		определены в результате выполнения комплексных кадастровых работ				
	X	Y	X	Y			
1	2	3	4	5	6	7	8
н4306У	—	—	657 271,56	1 324 875,49	Метод спутниковых геодезических измерений (определений)	√(0,1^2 + 0,1^2) = 0,10	—
н2191У	—	—	657 291,56	1 324 875,23			
н2194У	—	—	657 291,88	1 324 900,23			
н3622У	—	—	657 271,88	1 324 900,49			
н4306У	—	—	657 271,56	1 324 875,49			

2. Сведения о частях границ уточняемого земельного участка с кадастровым номером 23:42:0708005:113 :

Обозначение части границ		Горизонтальное проложение (S), м	Описание прохождения части границ	Сведения о согласовании местоположения границ (согласовано/спорное)
от т.	до т.			
1	2	3	4	5

1	2	3	4	5
н4306У	н2191У	20,00	—	согласовано
н2191У	н2194У	25,00		
н2194У	н3622У	20,00		
н3622У	н4306У	25,00		

3. Сведения о характеристиках уточняемого земельного участка с кадастровым номером 23:42:0708005:113 :

№ п/п	Наименование характеристики земельного участка	Значение характеристики
1	2	3
1.	Адрес земельного участка	—
1.1.	Сведения о местоположении земельного участка (при отсутствии адреса) в структурированном в соответствии с федеральной информационной адресной системой виде	Российская Федерация, Краснодарский край, Ейский р-н, Ейск г, Лотос снт, д 142
1.2.	Дополнительные сведения о местоположении земельного участка	—
2.	Площадь земельного участка ± величина погрешности определения (вычисления) площади (Р ± ΔР), м²	500 ± 8,00
3.	Формула, примененная для вычисления предельной погрешности определения площади земельного участка, с подставленными значениями и итоговые (вычисленные) значения	3,5*0,1*√(500) = 8
4.	Площадь земельного участка согласно сведениям Единого государственного реестра недвижимости (Ркад), м²	500,00
5.	Оценка расхождения Р и Ркад (Р - Ркад), м²	0
6.	Предельный минимальный и максимальный размеры земельного участка (Рмин и Рмакс), м²	Рмин = 300 Рмакс = —
7.	Вид (виды) разрешенного использования	Для садоводства
7.1.	Дополнительные сведения об использовании земельного участка	—
8.	Кадастровый или иной государственный учетный номер (инвентарный) здания, сооружения, объекта незавершенного строительства, расположенного на земельном участке	—
9.	Сведения о земельных участках (землях общего пользования, территории общего пользования), посредством которых обеспечивается доступ	23:42:0708005:4975

1	2	3
10.	Иные сведения	Установление границ производилось на основании сведений, содержащихся на чертеже садово-огороднического товарищества «с/т «Лотос»» с учетом фактической ситуации на местности. В результате уточнения описания местоположения границ ЗУ 23:42:0708005:113, площадь данного ЗУ не изменилась по сравнению со сведениями о площади, содержащимися в ЕГРН. Доступ к ЗУ обеспечивается посредством ЗУ с КН 23:42:0708005:4975, который является ЗУ общего назначения на территории ведения гражданами садоводства для собственных нужд.

4. Пояснения к сведениям об уточняемом земельном участке с кадастровым номером 23:42:0708005:113 :

1.	—

1. Сведения о характерных точках границ уточняемого земельного участка с кадастровым номером 23:42:0708005:106 :

Система координат МСК-23, зона 1 (23) Зона № 1

Обозначение характерных точек границ	Координаты, м				Метод определения координат	Формулы, примененные для расчета средней квадратической погрешности определения координат характерных точек границ (Mt), с подставленными в такие формулы значениями и итоговые (вычисленные) значения Mt, м	Описание закрепления точки
	содержатся в Едином государственном реестре недвижимости		определены в результате выполнения комплексных кадастровых работ				
	X	Y	X	Y			
1	2	3	4	5	6	7	8
2236	—	—	657 392,10	1 324 928,76	Метод спутниковых геодезических измерений (определений)	0,10	—
н2239У	—	—	657 372,11	1 324 929,12		√(0,1^2 + 0,1^2) = 0,10	
н3700У	—	—	657 371,65	1 324 904,09			
н3701У	—	—	657 391,50	1 324 903,61			
2236	—	—	657 392,10	1 324 928,76		0,10	

2. Сведения о частях границ уточняемого земельного участка с кадастровым номером 23:42:0708005:106 :

Обозначение части границ		Горизонтальное проложение (S), м	Описание прохождения части границ	Сведения о согласовании местоположения границ (согласовано/спорное)
от т.	до т.			
1	2	3	4	5

1	2	3	4	5
2236	н2239У	19,99	—	согласовано
н2239У	н3700У	25,03		
н3700У	н3701У	19,86		
н3701У	2236	25,16		

3. Сведения о характеристиках уточняемого земельного участка с кадастровым номером 23:42:0708005:106 :

№ п/п	Наименование характеристики земельного участка	Значение характеристики
1	2	3
1.	Адрес земельного участка	—
1.1.	Сведения о местоположении земельного участка (при отсутствии адреса) в структурированном в соответствии с федеральной информационной адресной системой виде	Российская Федерация, Краснодарский край, Ейский р-н, Ейск г, Лотос снт, уч 131
1.2.	Дополнительные сведения о местоположении земельного участка	—
2.	Площадь земельного участка ± величина погрешности определения (вычисления) площади (Р ± ΔР), м²	500 ± 8,00
3.	Формула, примененная для вычисления предельной погрешности определения площади земельного участка, с подставленными значениями и итоговые (вычисленные) значения	3,5*0,1*√(500) = 8
4.	Площадь земельного участка согласно сведениям Единого государственного реестра недвижимости (Ркад), м²	500,00
5.	Оценка расхождения Р и Ркад (Р - Ркад), м²	0
6.	Предельный минимальный и максимальный размеры земельного участка (Рмин и Рмакс), м²	Рмин = 300 Рмакс = —
7.	Вид (виды) разрешенного использования	Для садоводства
7.1.	Дополнительные сведения об использовании земельного участка	—
8.	Кадастровый или иной государственный учетный номер (инвентарный) здания, сооружения, объекта незавершенного строительства, расположенного на земельном участке	—
9.	Сведения о земельных участках (землях общего пользования, территории общего пользования), посредством которых обеспечивается доступ	23:42:0708005:4975

1	2	3
10.	Иные сведения	Установление границ производилось на основании сведений, содержащихся на чертеже садово-огороднического товарищества «с/т «Лотос»» с учетом фактической ситуации на местности. В результате уточнения описания местоположения границ ЗУ 23:42:0708005:106, площадь данного ЗУ не изменилась по сравнению со сведениями о площади, содержащимися в ЕГРН. Доступ к ЗУ обеспечивается посредством ЗУ с КН 23:42:0708005:4975, который является ЗУ общего назначения на территории ведения гражданами садоводства для собственных нужд.

4. Пояснения к сведениям об уточняемом земельном участке с кадастровым номером 23:42:0708005:106 :

1.	—

1. Сведения о характерных точках границ уточняемого земельного участка с кадастровым номером 23:42:0708005:104 :

Система координат МСК-23, зона 1 (23) Зона № 1

Обозначение характерных точек границ	Координаты, м				Метод определения координат	Формулы, примененные для расчета средней квадратической погрешности определения координат характерных точек границ (Mt), с подставленными в такие формулы значениями и итоговые (вычисленные) значения Mt, м	Описание закрепления точки
	содержатся в Едином государственном реестре недвижимости		определены в результате выполнения комплексных кадастровых работ				
	X	Y	X	Y			
1	2	3	4	5	6	7	8
2236	—	—	657 392,10	1 324 928,76	Метод спутниковых геодезических измерений (определений)	0,10	—
н3701У	—	—	657 391,50	1 324 903,61		√(0,1^2 + 0,1^2) = 0,10	
н3702У	—	—	657 411,50	1 324 903,31			
1180	—	—	657 411,92	1 324 928,32		0,10	
2236	—	—	657 392,10	1 324 928,76			

2. Сведения о частях границ уточняемого земельного участка с кадастровым номером 23:42:0708005:104 :

Обозначение части границ		Горизонтальное проложение (S), м	Описание прохождения части границ	Сведения о согласовании местоположения границ (согласовано/спорное)
от т.	до т.			
1	2	3	4	5

1	2	3	4	5
2236	н3701У	25,16	—	согласовано
н3701У	н3702У	20,00		
н3702У	1180	25,01		
1180	2236	19,82		

3. Сведения о характеристиках уточняемого земельного участка с кадастровым номером 23:42:0708005:104 :

№ п/п	Наименование характеристики земельного участка	Значение характеристики
1	2	3
1.	Адрес земельного участка	—
1.1.	Сведения о местоположении земельного участка (при отсутствии адреса) в структурированном в соответствии с федеральной информационной адресной системой виде	Российская Федерация, Краснодарский край, Ейский р-н, Ейск г, Лотос снт, уч 129
1.2.	Дополнительные сведения о местоположении земельного участка	—
2.	Площадь земельного участка ± величина погрешности определения (вычисления) площади (Р ± ΔР), м²	500 ± 8,00
3.	Формула, примененная для вычисления предельной погрешности определения площади земельного участка, с подставленными значениями и итоговые (вычисленные) значения	3,5*0,1*√(500) = 8
4.	Площадь земельного участка согласно сведениям Единого государственного реестра недвижимости (Ркад), м²	500,00
5.	Оценка расхождения Р и Ркад (Р - Ркад), м²	0
6.	Предельный минимальный и максимальный размеры земельного участка (Рмин и Рмакс), м²	Рмин = 300 Рмакс = —
7.	Вид (виды) разрешенного использования	для садоводства
7.1.	Дополнительные сведения об использовании земельного участка	—
8.	Кадастровый или иной государственный учетный номер (инвентарный) здания, сооружения, объекта незавершенного строительства, расположенного на земельном участке	—
9.	Сведения о земельных участках (землях общего пользования, территории общего пользования), посредством которых обеспечивается доступ	23:42:0708005:4975

1	2	3
10.	Иные сведения	Установление границ производилось на основании сведений, содержащихся на чертеже садово-огороднического товарищества «с/т «Лотос»» с учетом фактической ситуации на местности. В результате уточнения описания местоположения границ ЗУ 23:42:0708005:104, площадь данного ЗУ не изменилась по сравнению со сведениями о площади, содержащимися в ЕГРН. Доступ к ЗУ обеспечивается посредством ЗУ с КН 23:42:0708005:4975, который является ЗУ общего назначения на территории ведения гражданами садоводства для собственных нужд.

4. Пояснения к сведениям об уточняемом земельном участке с кадастровым номером 23:42:0708005:104 :

1.	—

1. Сведения о характерных точках границ уточняемого земельного участка с кадастровым номером 23:42:0708005:103 :

Система координат МСК-23, зона 1 (23) Зона № 1

Обозначение характерных точек границ	Координаты, м				Метод определения координат	Формулы, примененные для расчета средней квадратической погрешности определения координат характерных точек границ (Mt), с подставленными в такие формулы значениями и итоговые (вычисленные) значения Mt, м	Описание закрепления точки
	содержатся в Едином государственном реестре недвижимости		определены в результате выполнения комплексных кадастровых работ				
	X	Y	X	Y			
1	2	3	4	5	6	7	8
н4368У	—	—	657 411,56	1 324 873,67	Метод спутниковых геодезических измерений (определений)	√(0,1^2 + 0,1^2) = 0,10	—
н4407У	—	—	657 431,56	1 324 873,41			
н3616У	—	—	657 431,88	1 324 898,41			
н3617У	—	—	657 411,88	1 324 898,67			
н4368У	—	—	657 411,56	1 324 873,67			

2. Сведения о частях границ уточняемого земельного участка с кадастровым номером 23:42:0708005:103 :

Обозначение части границ		Горизонтальное проложение (S), м	Описание прохождения части границ	Сведения о согласовании местоположения границ (согласовано/спорное)
от т.	до т.			
1	2	3	4	5

1	2	3	4	5
н4368У	н4407У	20,00	—	согласовано
н4407У	н3616У	25,00		
н3616У	н3617У	20,00		
н3617У	н4368У	25,00		

3. Сведения о характеристиках уточняемого земельного участка с кадастровым номером 23:42:0708005:103 :

№ п/п	Наименование характеристики земельного участка	Значение характеристики
1	2	3
1.	Адрес земельного участка	—
1.1.	Сведения о местоположении земельного участка (при отсутствии адреса) в структурированном в соответствии с федеральной информационной адресной системой виде	Российская Федерация, Краснодарский край, Ейский р-н, Ейск г, Лотос снт, д 128
1.2.	Дополнительные сведения о местоположении земельного участка	—
2.	Площадь земельного участка ± величина погрешности определения (вычисления) площади (Р ± ΔР), м²	500 ± 8,00
3.	Формула, примененная для вычисления предельной погрешности определения площади земельного участка, с подставленными значениями и итоговые (вычисленные) значения	3,5*0,1*√(500) = 8
4.	Площадь земельного участка согласно сведениям Единого государственного реестра недвижимости (Ркад), м²	500,00
5.	Оценка расхождения Р и Ркад (Р - Ркад), м²	0
6.	Предельный минимальный и максимальный размеры земельного участка (Рмин и Рмакс), м²	Рмин = 300 Рмакс = —
7.	Вид (виды) разрешенного использования	Для садоводства
7.1.	Дополнительные сведения об использовании земельного участка	—
8.	Кадастровый или иной государственный учетный номер (инвентарный) здания, сооружения, объекта незавершенного строительства, расположенного на земельном участке	—
9.	Сведения о земельных участках (землях общего пользования, территории общего пользования), посредством которых обеспечивается доступ	23:42:0708005:4975

1	2	3
10.	Иные сведения	Установление границ производилось на основании сведений, содержащихся на чертеже садово-огороднического товарищества «с/т «Лотос»» с учетом фактической ситуации на местности. В результате уточнения описания местоположения границ ЗУ 23:42:0708005:103, площадь данного ЗУ не изменилась по сравнению со сведениями о площади, содержащимися в ЕГРН. Доступ к ЗУ обеспечивается посредством ЗУ с КН 23:42:0708005:4975, который является ЗУ общего назначения на территории ведения гражданами садоводства для собственных нужд.

4. Пояснения к сведениям об уточняемом земельном участке с кадастровым номером 23:42:0708005:103 :

1.	—

1. Сведения о характерных точках границ уточняемого земельного участка с кадастровым номером 23:42:0708005:100 :

Система координат МСК-23, зона 1 (23) Зона № 1

Обозначение характерных точек границ	Координаты, м				Метод определения координат	Формулы, примененные для расчета средней квадратической погрешности определения координат характерных точек границ (Mt), с подставленными в такие формулы значениями и итоговые (вычисленные) значения Mt, м	Описание закрепления точки
	содержатся в Едином государственном реестре недвижимости		определены в результате выполнения комплексных кадастровых работ				
	X	Y	X	Y			
1	2	3	4	5	6	7	8
н4200У	—	—	657 451,92	1 324 927,64	Метод спутниковых геодезических измерений (определений)	√(0,1^2 + 0,1^2) = 0,10	—
н4151У	—	—	657 431,92	1 324 927,98			
н3703У	—	—	657 431,50	1 324 902,98			
н4336У	—	—	657 451,49	1 324 902,64			
н4200У	—	—	657 451,92	1 324 927,64			

2. Сведения о частях границ уточняемого земельного участка с кадастровым номером 23:42:0708005:100 :

Обозначение части границ		Горизонтальное проложение (S), м	Описание прохождения части границ	Сведения о согласовании местоположения границ (согласовано/спорное)
от т.	до т.			
1	2	3	4	5

1	2	3	4	5
н4200У	н4151У	20,00	—	согласовано
н4151У	н3703У	25,00		
н3703У	н4336У	19,99		
н4336У	н4200У	25,00		

3. Сведения о характеристиках уточняемого земельного участка с кадастровым номером 23:42:0708005:100 :

№ п/п	Наименование характеристики земельного участка	Значение характеристики
1	2	3
1.	Адрес земельного участка	—
1.1.	Сведения о местоположении земельного участка (при отсутствии адреса) в структурированном в соответствии с федеральной информационной адресной системой виде	Российская Федерация, Краснодарский край, Ейский р-н, Ейск г, Лотос снт, д 125
1.2.	Дополнительные сведения о местоположении земельного участка	—
2.	Площадь земельного участка ± величина погрешности определения (вычисления) площади (Р ± ΔР), м²	500 ± 8,00
3.	Формула, примененная для вычисления предельной погрешности определения площади земельного участка, с подставленными значениями и итоговые (вычисленные) значения	3,5*0,1*√(500) = 8
4.	Площадь земельного участка согласно сведениям Единого государственного реестра недвижимости (Ркад), м²	500,00
5.	Оценка расхождения Р и Ркад (Р - Ркад), м²	0
6.	Предельный минимальный и максимальный размеры земельного участка (Рмин и Рмакс), м²	Рмин = 300 Рмакс = —
7.	Вид (виды) разрешенного использования	Для садоводства
7.1.	Дополнительные сведения об использовании земельного участка	—
8.	Кадастровый или иной государственный учетный номер (инвентарный) здания, сооружения, объекта незавершенного строительства, расположенного на земельном участке	—
9.	Сведения о земельных участках (землях общего пользования, территории общего пользования), посредством которых обеспечивается доступ	23:42:0708005:4975

1	2	3
10.	Иные сведения	Установление границ производилось на основании сведений, содержащихся на чертеже садово-огороднического товарищества «с/т «Лотос»» с учетом фактической ситуации на местности. В результате уточнения описания местоположения границ ЗУ 23:42:0708005:100, площадь данного ЗУ не изменилась по сравнению со сведениями о площади, содержащимися в ЕГРН. Доступ к ЗУ обеспечивается посредством ЗУ с КН 23:42:0708005:4975, который является ЗУ общего назначения на территории ведения гражданами садоводства для собственных нужд.

4. Пояснения к сведениям об уточняемом земельном участке с кадастровым номером 23:42:0708005:100 :

1.	—

1. Сведения о характерных точках границ уточняемого земельного участка с кадастровым номером 23:42:0708005:48 :

Система координат МСК-23, зона 1 (23) Зона № 1

Обозначение характерных точек границ	Координаты, м				Метод определения координат	Формулы, примененные для расчета средней квадратической погрешности определения координат характерных точек границ (Mt), с подставленными в такие формулы значениями и итоговые (вычисленные) значения Mt, м	Описание закрепления точки
	содержатся в Едином государственном реестре недвижимости		определены в результате выполнения комплексных кадастровых работ				
	X	Y	X	Y			
1	2	3	4	5	6	7	8
н4287У	—	—	656 932,06	1 324 936,67	Метод спутниковых геодезических измерений (определений)	√(0,1^2 + 0,1^2) = 0,10	—
н3680У	—	—	656 932,16	1 324 961,67			
н3681У	—	—	656 912,16	1 324 962,01			
н4418У	—	—	656 912,06	1 324 937,01			
н4287У	—	—	656 932,06	1 324 936,67			

2. Сведения о частях границ уточняемого земельного участка с кадастровым номером 23:42:0708005:48 :

Обозначение части границ		Горизонтальное проложение (S), м	Описание прохождения части границ	Сведения о согласовании местоположения границ (согласовано/спорное)
от т.	до т.			
1	2	3	4	5

1	2	3	4	5
н4287У	н3680У	25,00	—	согласовано
н3680У	н3681У	20,00		
н3681У	н4418У	25,00		
н4418У	н4287У	20,00		

3. Сведения о характеристиках уточняемого земельного участка с кадастровым номером 23:42:0708005:48 :

№ п/п	Наименование характеристики земельного участка	Значение характеристики
1	2	3
1.	Адрес земельного участка	—
1.1.	Сведения о местоположении земельного участка (при отсутствии адреса) в структурированном в соответствии с федеральной информационной адресной системой виде	Российская Федерация, Краснодарский край, Ейский р-н, Ейск г, Лотос снт, д 59
1.2.	Дополнительные сведения о местоположении земельного участка	—
2.	Площадь земельного участка ± величина погрешности определения (вычисления) площади (Р ± ΔР), м²	500 ± 8,00
3.	Формула, примененная для вычисления предельной погрешности определения площади земельного участка, с подставленными значениями и итоговые (вычисленные) значения	3,5*0,1*√(500) = 8
4.	Площадь земельного участка согласно сведениям Единого государственного реестра недвижимости (Ркад), м²	500,00
5.	Оценка расхождения Р и Ркад (Р - Ркад), м²	0
6.	Предельный минимальный и максимальный размеры земельного участка (Рмин и Рмакс), м²	Рмин = 300 Рмакс = —
7.	Вид (виды) разрешенного использования	Для ведения садоводства
7.1.	Дополнительные сведения об использовании земельного участка	—
8.	Кадастровый или иной государственный учетный номер (инвентарный) здания, сооружения, объекта незавершенного строительства, расположенного на земельном участке	—
9.	Сведения о земельных участках (землях общего пользования, территории общего пользования), посредством которых обеспечивается доступ	23:42:0708005:4975

1	2	3
10.	Иные сведения	Установление границ производилось на основании сведений, содержащихся на чертеже садово-огороднического товарищества «с/т «Лотос»» с учетом фактической ситуации на местности. В результате уточнения описания местоположения границ ЗУ 23:42:0708005:48, площадь данного ЗУ не изменилась по сравнению со сведениями о площади, содержащимися в ЕГРН. Доступ к ЗУ обеспечивается посредством ЗУ с КН 23:42:0708005:4975, который является ЗУ общего назначения на территории ведения гражданами садоводства для собственных нужд.

4. Пояснения к сведениям об уточняемом земельном участке с кадастровым номером 23:42:0708005:48 :

1.	—

1. Сведения о характерных точках границ уточняемого земельного участка с кадастровым номером 23:42:0708005:46 :

Система координат МСК-23, зона 1 (23) Зона № 1

Обозначение характерных точек границ	Координаты, м				Метод определения координат	Формулы, примененные для расчета средней квадратической погрешности определения координат характерных точек границ (Mt), с подставленными в такие формулы значениями и итоговые (вычисленные) значения Mt, м	Описание закрепления точки
	содержатся в Едином государственном реестре недвижимости		определены в результате выполнения комплексных кадастровых работ				
	X	Y	X	Y			
1	2	3	4	5	6	7	8
н4286У	—	—	656 972,06	1 324 935,99	Метод спутниковых геодезических измерений (определений)	√(0,1^2 + 0,1^2) = 0,10	—
н3678У	—	—	656 972,16	1 324 960,99			
н3679У	—	—	656 952,16	1 324 961,33			
н4193У	—	—	656 952,06	1 324 936,33			
н4286У	—	—	656 972,06	1 324 935,99			

2. Сведения о частях границ уточняемого земельного участка с кадастровым номером 23:42:0708005:46 :

Обозначение части границ		Горизонтальное проложение (S), м	Описание прохождения части границ	Сведения о согласовании местоположения границ (согласовано/спорное)
от т.	до т.			
1	2	3	4	5

1	2	3	4	5
н4286У	н3678У	25,00	—	согласовано
н3678У	н3679У	20,00		
н3679У	н4193У	25,00		
н4193У	н4286У	20,00		

3. Сведения о характеристиках уточняемого земельного участка с кадастровым номером 23:42:0708005:46 :

№ п/п	Наименование характеристики земельного участка	Значение характеристики
1	2	3
1.	Адрес земельного участка	—
1.1.	Сведения о местоположении земельного участка (при отсутствии адреса) в структурированном в соответствии с федеральной информационной адресной системой виде	Российская Федерация, Краснодарский край, Ейский р-н, Ейск г, Лотос снт, д 57
1.2.	Дополнительные сведения о местоположении земельного участка	—
2.	Площадь земельного участка ± величина погрешности определения (вычисления) площади (Р ± ΔР), м²	500 ± 8,00
3.	Формула, примененная для вычисления предельной погрешности определения площади земельного участка, с подставленными значениями и итоговые (вычисленные) значения	3,5*0,1*√(500) = 8
4.	Площадь земельного участка согласно сведениям Единого государственного реестра недвижимости (Ркад), м²	500,00
5.	Оценка расхождения Р и Ркад (Р - Ркад), м²	0
6.	Предельный минимальный и максимальный размеры земельного участка (Рмин и Рмакс), м²	Рмин = 300 Рмакс = —
7.	Вид (виды) разрешенного использования	Для садоводства
7.1.	Дополнительные сведения об использовании земельного участка	—
8.	Кадастровый или иной государственный учетный номер (инвентарный) здания, сооружения, объекта незавершенного строительства, расположенного на земельном участке	—
9.	Сведения о земельных участках (землях общего пользования, территории общего пользования), посредством которых обеспечивается доступ	23:42:0708005:4975

1	2	3
10.	Иные сведения	Установление границ производилось на основании сведений, содержащихся на чертеже садово-огороднического товарищества «с/т «Лотос»» с учетом фактической ситуации на местности. В результате уточнения описания местоположения границ ЗУ 23:42:0708005:46, площадь данного ЗУ не изменилась по сравнению со сведениями о площади, содержащимися в ЕГРН. Доступ к ЗУ обеспечивается посредством ЗУ с КН 23:42:0708005:4975, который является ЗУ общего назначения на территории ведения гражданами садоводства для собственных нужд.

4. Пояснения к сведениям об уточняемом земельном участке с кадастровым номером 23:42:0708005:46 :

1.	—

1. Сведения о характерных точках границ уточняемого земельного участка с кадастровым номером 23:42:0708005:45 :

Система координат МСК-23, зона 1 (23) Зона № 1

Обозначение характерных точек границ	Координаты, м				Метод определения координат	Формулы, примененные для расчета средней квадратической погрешности определения координат характерных точек границ (Mt), с подставленными в такие формулы значениями и итоговые (вычисленные) значения Mt, м	Описание закрепления точки
	содержатся в Едином государственном реестре недвижимости		определены в результате выполнения комплексных кадастровых работ				
	X	Y	X	Y			
1	2	3	4	5	6	7	8
н4186У	—	—	656 992,06	1 324 935,65	Метод спутниковых геодезических измерений (определений)	√(0,1^2 + 0,1^2) = 0,10	—
н4301У	—	—	656 992,16	1 324 960,65			
н3678У	—	—	656 972,16	1 324 960,99			
н4286У	—	—	656 972,06	1 324 935,99			
н4186У	—	—	656 992,06	1 324 935,65			

2. Сведения о частях границ уточняемого земельного участка с кадастровым номером 23:42:0708005:45 :

Обозначение части границ		Горизонтальное проложение (S), м	Описание прохождения части границ	Сведения о согласовании местоположения границ (согласовано/спорное)
от т.	до т.			
1	2	3	4	5

1	2	3	4	5
н4186У	н4301У	25,00	—	согласовано
н4301У	н3678У	20,00		
н3678У	н4286У	25,00		
н4286У	н4186У	20,00		

3. Сведения о характеристиках уточняемого земельного участка с кадастровым номером 23:42:0708005:45 :

№ п/п	Наименование характеристики земельного участка	Значение характеристики
1	2	3
1.	Адрес земельного участка	—
1.1.	Сведения о местоположении земельного участка (при отсутствии адреса) в структурированном в соответствии с федеральной информационной адресной системой виде	Российская Федерация, Краснодарский край, Ейский р-н, Ейск г, Лотос снт, д 56
1.2.	Дополнительные сведения о местоположении земельного участка	—
2.	Площадь земельного участка ± величина погрешности определения (вычисления) площади (Р ± ΔР), м²	500 ± 8,00
3.	Формула, примененная для вычисления предельной погрешности определения площади земельного участка, с подставленными значениями и итоговые (вычисленные) значения	3,5*0,1*√(500) = 8
4.	Площадь земельного участка согласно сведениям Единого государственного реестра недвижимости (Ркад), м²	500,00
5.	Оценка расхождения Р и Ркад (Р - Ркад), м²	0
6.	Предельный минимальный и максимальный размеры земельного участка (Рмин и Рмакс), м²	Рмин = 300 Рмакс = —
7.	Вид (виды) разрешенного использования	Для садоводства
7.1.	Дополнительные сведения об использовании земельного участка	—
8.	Кадастровый или иной государственный учетный номер (инвентарный) здания, сооружения, объекта незавершенного строительства, расположенного на земельном участке	—
9.	Сведения о земельных участках (землях общего пользования, территории общего пользования), посредством которых обеспечивается доступ	23:42:0708005:4975

1	2	3
10.	Иные сведения	Установление границ производилось на основании сведений, содержащихся на чертеже садово-огороднического товарищества «с/т «Лотос»» с учетом фактической ситуации на местности. В результате уточнения описания местоположения границ ЗУ 23:42:0708005:45, площадь данного ЗУ не изменилась по сравнению со сведениями о площади, содержащимися в ЕГРН. Доступ к ЗУ обеспечивается посредством ЗУ с КН 23:42:0708005:4975, который является ЗУ общего назначения на территории ведения гражданами садоводства для собственных нужд.

4. Пояснения к сведениям об уточняемом земельном участке с кадастровым номером 23:42:0708005:45 :

1.	—

1. Сведения о характерных точках границ уточняемого земельного участка с кадастровым номером 23:42:0708005:35 :

Система координат МСК-23, зона 1 (23) Зона № 1

Обозначение характерных точек границ	Координаты, м				Метод определения координат	Формулы, примененные для расчета средней квадратической погрешности определения координат характерных точек границ (Mt), с подставленными в такие формулы значениями и итоговые (вычисленные) значения Mt, м	Описание закрепления точки
	содержатся в Едином государственном реестре недвижимости		определены в результате выполнения комплексных кадастровых работ				
	X	Y	X	Y			
1	2	3	4	5	6	7	8
н4308У	—	—	657 212,11	1 324 931,86	Метод спутниковых геодезических измерений (определений)	√(0,1^2 + 0,1^2) = 0,10	—
н3669У	—	—	657 212,21	1 324 956,86			
н3670У	—	—	657 192,21	1 324 957,20			
н4475У	—	—	657 192,11	1 324 932,21			
н4308У	—	—	657 212,11	1 324 931,86			

2. Сведения о частях границ уточняемого земельного участка с кадастровым номером 23:42:0708005:35 :

Обозначение части границ		Горизонтальное проложение (S), м	Описание прохождения части границ	Сведения о согласовании местоположения границ (согласовано/спорное)
от т.	до т.			
1	2	3	4	5

1	2	3	4	5
н4308У	н3669У	25,00	—	согласовано
н3669У	н3670У	20,00		
н3670У	н4475У	24,99		
н4475У	н4308У	20,00		

3. Сведения о характеристиках уточняемого земельного участка с кадастровым номером 23:42:0708005:35 :

№ п/п	Наименование характеристики земельного участка	Значение характеристики
1	2	3
1.	Адрес земельного участка	—
1.1.	Сведения о местоположении земельного участка (при отсутствии адреса) в структурированном в соответствии с федеральной информационной адресной системой виде	Российская Федерация, Краснодарский край, Ейский р-н, Ейск г, Лотос снт, д 45
1.2.	Дополнительные сведения о местоположении земельного участка	—
2.	Площадь земельного участка ± величина погрешности определения (вычисления) площади (Р ± ΔР), м²	500 ± 8,00
3.	Формула, примененная для вычисления предельной погрешности определения площади земельного участка, с подставленными значениями и итоговые (вычисленные) значения	3,5*0,1*√(500) = 8
4.	Площадь земельного участка согласно сведениям Единого государственного реестра недвижимости (Ркад), м²	500,00
5.	Оценка расхождения Р и Ркад (Р - Ркад), м²	0
6.	Предельный минимальный и максимальный размеры земельного участка (Рмин и Рмакс), м²	Рмин = 300 Рмакс = —
7.	Вид (виды) разрешенного использования	Для садоводства
7.1.	Дополнительные сведения об использовании земельного участка	—
8.	Кадастровый или иной государственный учетный номер (инвентарный) здания, сооружения, объекта незавершенного строительства, расположенного на земельном участке	—
9.	Сведения о земельных участках (землях общего пользования, территории общего пользования), посредством которых обеспечивается доступ	23:42:0708005:4975

1	2	3
10.	Иные сведения	Установление границ производилось на основании сведений, содержащихся на чертеже садово-огороднического товарищества «с/т «Лотос»» с учетом фактической ситуации на местности. В результате уточнения описания местоположения границ ЗУ 23:42:0708005:35, площадь данного ЗУ не изменилась по сравнению со сведениями о площади, содержащимися в ЕГРН. Доступ к ЗУ обеспечивается посредством ЗУ с КН 23:42:0708005:4975, который является ЗУ общего назначения на территории ведения гражданами садоводства для собственных нужд.

4. Пояснения к сведениям об уточняемом земельном участке с кадастровым номером 23:42:0708005:35 :

1.	—

1. Сведения о характерных точках границ уточняемого земельного участка с кадастровым номером 23:42:0708005:34 :

Система координат МСК-23, зона 1 (23) Зона № 1

Обозначение характерных точек границ	Координаты, м				Метод определения координат	Формулы, примененные для расчета средней квадратической погрешности определения координат характерных точек границ (Mt), с подставленными в такие формулы значениями и итоговые (вычисленные) значения Mt, м	Описание закрепления точки
	содержатся в Едином государственном реестре недвижимости		определены в результате выполнения комплексных кадастровых работ				
	X	Y	X	Y			
1	2	3	4	5	6	7	8
н4069У	—	—	657 232,11	1 324 931,52	Метод спутниковых геодезических измерений (определений)	√(0,1^2 + 0,1^2) = 0,10	—
н3668У	—	—	657 232,21	1 324 956,52			
н3669У	—	—	657 212,21	1 324 956,86			
н4308У	—	—	657 212,11	1 324 931,86			
н4069У	—	—	657 232,11	1 324 931,52			

2. Сведения о частях границ уточняемого земельного участка с кадастровым номером 23:42:0708005:34 :

Обозначение части границ		Горизонтальное проложение (S), м	Описание прохождения части границ	Сведения о согласовании местоположения границ (согласовано/спорное)
от т.	до т.			
1	2	3	4	5

1	2	3	4	5
н4069У	н3668У	25,00	—	согласовано
н3668У	н3669У	20,00		
н3669У	н4308У	25,00		
н4308У	н4069У	20,00		

3. Сведения о характеристиках уточняемого земельного участка с кадастровым номером 23:42:0708005:34 :

№ п/п	Наименование характеристики земельного участка	Значение характеристики
1	2	3
1.	Адрес земельного участка	—
1.1.	Сведения о местоположении земельного участка (при отсутствии адреса) в структурированном в соответствии с федеральной информационной адресной системой виде	Российская Федерация, Краснодарский край, Ейский р-н, Ейск г, Лотос снт, д 44
1.2.	Дополнительные сведения о местоположении земельного участка	—
2.	Площадь земельного участка ± величина погрешности определения (вычисления) площади (Р ± ΔР), м²	500 ± 8,00
3.	Формула, примененная для вычисления предельной погрешности определения площади земельного участка, с подставленными значениями и итоговые (вычисленные) значения	3,5*0,1*√(500) = 8
4.	Площадь земельного участка согласно сведениям Единого государственного реестра недвижимости (Ркад), м²	500,00
5.	Оценка расхождения Р и Ркад (Р - Ркад), м²	0
6.	Предельный минимальный и максимальный размеры земельного участка (Рмин и Рмакс), м²	Рмин = 300 Рмакс = —
7.	Вид (виды) разрешенного использования	Для садоводства
7.1.	Дополнительные сведения об использовании земельного участка	—
8.	Кадастровый или иной государственный учетный номер (инвентарный) здания, сооружения, объекта незавершенного строительства, расположенного на земельном участке	—
9.	Сведения о земельных участках (землях общего пользования, территории общего пользования), посредством которых обеспечивается доступ	23:42:0708005:4975

1	2	3
10.	Иные сведения	Установление границ производилось на основании сведений, содержащихся на чертеже садово-огороднического товарищества «с/т «Лотос»» с учетом фактической ситуации на местности. В результате уточнения описания местоположения границ ЗУ 23:42:0708005:34, площадь данного ЗУ не изменилась по сравнению со сведениями о площади, содержащимися в ЕГРН. Доступ к ЗУ обеспечивается посредством ЗУ с КН 23:42:0708005:4975, который является ЗУ общего назначения на территории ведения гражданами садоводства для собственных нужд.

4. Пояснения к сведениям об уточняемом земельном участке с кадастровым номером 23:42:0708005:34 :

1.	—

1. Сведения о характерных точках границ уточняемого земельного участка с кадастровым номером 23:42:0708005:33 :

Система координат МСК-23, зона 1 (23) Зона № 1

Обозначение характерных точек границ	Координаты, м				Метод определения координат	Формулы, примененные для расчета средней квадратической погрешности определения координат характерных точек границ (Mt), с подставленными в такие формулы значениями и итоговые (вычисленные) значения Mt, м	Описание закрепления точки
	содержатся в Едином государственном реестре недвижимости		определены в результате выполнения комплексных кадастровых работ				
	X	Y	X	Y			
1	2	3	4	5	6	7	8
810	—	—	657 252,11	1 324 931,18	Метод спутниковых геодезических измерений (определений)	0,10	—
809	—	—	657 252,21	1 324 956,18			
н3668У	—	—	657 232,21	1 324 956,52		√(0,1^2 + 0,1^2) = 0,10	
н4069У	—	—	657 232,11	1 324 931,52			
810	—	—	657 252,11	1 324 931,18		0,10	

2. Сведения о частях границ уточняемого земельного участка с кадастровым номером 23:42:0708005:33 :

Обозначение части границ		Горизонтальное проложение (S), м	Описание прохождения части границ	Сведения о согласовании местоположения границ (согласовано/спорное)
от т.	до т.			
1	2	3	4	5

1	2	3	4	5
810	809	25,00	—	согласовано
809	н3668У	20,00		
н3668У	н4069У	25,00		
н4069У	810	20,00		

3. Сведения о характеристиках уточняемого земельного участка с кадастровым номером 23:42:0708005:33 :

№ п/п	Наименование характеристики земельного участка	Значение характеристики
1	2	3
1.	Адрес земельного участка	—
1.1.	Сведения о местоположении земельного участка (при отсутствии адреса) в структурированном в соответствии с федеральной информационной адресной системой виде	Российская Федерация, Краснодарский край, Ейский р-н, Ейск г, Лотос снт, д 43
1.2.	Дополнительные сведения о местоположении земельного участка	—
2.	Площадь земельного участка ± величина погрешности определения (вычисления) площади (Р ± ΔР), м²	500 ± 8,00
3.	Формула, примененная для вычисления предельной погрешности определения площади земельного участка, с подставленными значениями и итоговые (вычисленные) значения	3,5*0,1*√(500) = 8
4.	Площадь земельного участка согласно сведениям Единого государственного реестра недвижимости (Ркад), м²	500,00
5.	Оценка расхождения Р и Ркад (Р - Ркад), м²	0
6.	Предельный минимальный и максимальный размеры земельного участка (Рмин и Рмакс), м²	Рмин = 300 Рмакс = —
7.	Вид (виды) разрешенного использования	Для садоводства
7.1.	Дополнительные сведения об использовании земельного участка	—
8.	Кадастровый или иной государственный учетный номер (инвентарный) здания, сооружения, объекта незавершенного строительства, расположенного на земельном участке	—
9.	Сведения о земельных участках (землях общего пользования, территории общего пользования), посредством которых обеспечивается доступ	23:42:0708005:4975

1	2	3
10.	Иные сведения	Установление границ производилось на основании сведений, содержащихся на чертеже садово-огороднического товарищества «с/т «Лотос»» с учетом фактической ситуации на местности. В результате уточнения описания местоположения границ ЗУ 23:42:0708005:33, площадь данного ЗУ не изменилась по сравнению со сведениями о площади, содержащимися в ЕГРН. Доступ к ЗУ обеспечивается посредством ЗУ с КН 23:42:0708005:4975, который является ЗУ общего назначения на территории ведения гражданами садоводства для собственных нужд.

4. Пояснения к сведениям об уточняемом земельном участке с кадастровым номером 23:42:0708005:33 :

1.	—

1. Сведения о характерных точках границ уточняемого земельного участка с кадастровым номером 23:42:0708005:27 :

Система координат МСК-23, зона 1 (23) Зона № 1

Обозначение характерных точек границ	Координаты, м				Метод определения координат	Формулы, примененные для расчета средней квадратической погрешности определения координат характерных точек границ (Mt), с подставленными в такие формулы значениями и итоговые (вычисленные) значения Mt, м	Описание закрепления точки
	содержатся в Едином государственном реестре недвижимости		определены в результате выполнения комплексных кадастровых работ				
	X	Y	X	Y			
1	2	3	4	5	6	7	8
н4151У	—	—	657 431,92	1 324 927,98	Метод спутниковых геодезических измерений (определений)	√(0,1^2 + 0,1^2) = 0,10	—
н3707У	—	—	657 432,02	1 324 952,98			
1181	—	—	657 412,25	1 324 953,67		0,10	
1180	—	—	657 411,92	1 324 928,32			
н4151У	—	—	657 431,92	1 324 927,98		√(0,1^2 + 0,1^2) = 0,10	

2. Сведения о частях границ уточняемого земельного участка с кадастровым номером 23:42:0708005:27 :

Обозначение части границ		Горизонтальное проложение (S), м	Описание прохождения части границ	Сведения о согласовании местоположения границ (согласовано/спорное)
от т.	до т.			
1	2	3	4	5

1	2	3	4	5
н4151У	н3707У	25,00	—	согласовано
н3707У	1181	19,78		
1181	1180	25,35		
1180	н4151У	20,00		

3. Сведения о характеристиках уточняемого земельного участка с кадастровым номером 23:42:0708005:27 :

№ п/п	Наименование характеристики земельного участка	Значение характеристики
1	2	3
1.	Адрес земельного участка	—
1.1.	Сведения о местоположении земельного участка (при отсутствии адреса) в структурированном в соответствии с федеральной информационной адресной системой виде	Российская Федерация, Краснодарский край, Ейский р-н, Ейск г, Лотос снт, д 34
1.2.	Дополнительные сведения о местоположении земельного участка	—
2.	Площадь земельного участка ± величина погрешности определения (вычисления) площади (Р ± ΔР), м²	501 ± 8,00
3.	Формула, примененная для вычисления предельной погрешности определения площади земельного участка, с подставленными значениями и итоговые (вычисленные) значения	$3,5*0,1*\sqrt{(501)} = 8$
4.	Площадь земельного участка согласно сведениям Единого государственного реестра недвижимости (Ркад), м²	500,00
5.	Оценка расхождения Р и Ркад (Р - Ркад), м²	1
6.	Предельный минимальный и максимальный размеры земельного участка (Рмин и Рмакс), м²	Рмин = 300 Рмакс = —
7.	Вид (виды) разрешенного использования	Для садоводства
7.1.	Дополнительные сведения об использовании земельного участка	—
8.	Кадастровый или иной государственный учетный номер (инвентарный) здания, сооружения, объекта незавершенного строительства, расположенного на земельном участке	—
9.	Сведения о земельных участках (землях общего пользования, территории общего пользования), посредством которых обеспечивается доступ	23:42:0708005:4975

1	2	3
10.	Иные сведения	Установление границ производилось на основании сведений, содержащихся на чертеже садово-огороднического товарищества «с/т «Лотос»» с учетом фактической ситуации на местности. В результате уточнения описания местоположения границ ЗУ 23:42:0708005:27 произошло увеличение площади данного ЗУ в пределах минимального размера ЗУ, установленного ПЗЗ Ейского г/п Ейского р-на (в т.ч. не более 10 % от содержащейся в ЕГРН площади), что допускается в соответствии с п.2. ч.3 ст.42.8 Федерального закона от 24.07.2007 № 221-ФЗ. Доступ к ЗУ обеспечивается посредством ЗУ с КН 23:42:0708005:4975, который является ЗУ общего назначения на территории ведения гражданами садоводства для собственных нужд.

4. Пояснения к сведениям об уточняемом земельном участке с кадастровым номером 23:42:0708005:27 :

1.	—

1. Сведения о характерных точках границ уточняемого земельного участка с кадастровым номером 23:42:0708005:20 :

Система координат МСК-23, зона 1 (23) Зона № 1

Обозначение характерных точек границ	Координаты, м				Метод определения координат	Формулы, примененные для расчета средней квадратической погрешности определения координат характерных точек границ (Mt), с подставленными в такие формулы значениями и итоговые (вычисленные) значения Mt, м	Описание закрепления точки
	содержатся в Едином государственном реестре недвижимости		определены в результате выполнения комплексных кадастровых работ				
	X	Y	X	Y			
1	2	3	4	5	6	7	8
н4279У	—	—	656 965,24	1 324 381,62	Метод спутниковых геодезических измерений (определений)	√(0,1^2 + 0,1^2) = 0,10	—
н4089У	—	—	656 965,57	1 324 406,62			
н4190У	—	—	656 945,57	1 324 406,87			
н4488У	—	—	656 945,25	1 324 381,90			
н4279У	—	—	656 965,24	1 324 381,62			

2. Сведения о частях границ уточняемого земельного участка с кадастровым номером 23:42:0708005:20 :

Обозначение части границ		Горизонтальное проложение (S), м	Описание прохождения части границ	Сведения о согласовании местоположения границ (согласовано/спорное)
от т.	до т.			
1	2	3	4	5
н4279У	н4089У	25,00	—	согласовано
н4089У	н4190У	20,00		
н4190У	н4488У	24,97		
н4488У	н4279У	19,99		

3. Сведения о характеристиках уточняемого земельного участка с кадастровым номером 23:42:0708005:20 :

№ п/п	Наименование характеристики земельного участка	Значение характеристики
1	2	3
1.	Адрес земельного участка	—
1.1.	Сведения о местоположении земельного участка (при отсутствии адреса) в структурированном в соответствии с федеральной информационной адресной системой виде	Российская Федерация, Краснодарский край, Ейский р-н, Ейск г, Лотос снт, д 1254
1.2.	Дополнительные сведения о местоположении земельного участка	—
2.	Площадь земельного участка ± величина погрешности определения (вычисления) площади (Р ± ΔР), м²	500 ± 8,00
3.	Формула, примененная для вычисления предельной погрешности определения площади земельного участка, с подставленными значениями и итоговые (вычисленные) значения	3,5*0,1*√(500) = 8
4.	Площадь земельного участка согласно сведениям Единого государственного реестра недвижимости (Ркад), м²	500,00
5.	Оценка расхождения Р и Ркад (Р - Ркад), м²	0
6.	Предельный минимальный и максимальный размеры земельного участка (Рмин и Рмакс), м²	Рмин = 300 Рмакс = —
7.	Вид (виды) разрешенного использования	Для садоводства
7.1.	Дополнительные сведения об использовании земельного участка	—
8.	Кадастровый или иной государственный учетный номер (инвентарный) здания, сооружения, объекта незавершенного строительства, расположенного на земельном участке	—
9.	Сведения о земельных участках (землях общего пользования, территории общего пользования), посредством которых обеспечивается доступ	23:42:0708005:4975

1	2	3
10.	Иные сведения	Установление границ производилось на основании сведений, содержащихся на чертеже садово-огороднического товарищества «с/т «Лотос»» с учетом фактической ситуации на местности. В результате уточнения описания местоположения границ ЗУ 23:42:0708005:20, площадь данного ЗУ не изменилась по сравнению со сведениями о площади, содержащимися в ЕГРН. Доступ к ЗУ обеспечивается посредством ЗУ с КН 23:42:0708005:4975, который является ЗУ общего назначения на территории ведения гражданами садоводства для собственных нужд.

4. Пояснения к сведениям об уточняемом земельном участке с кадастровым номером 23:42:0708005:20 :

1.	—

1. Сведения о характерных точках границ уточняемого земельного участка с кадастровым номером 23:42:0708005:2 :

Система координат МСК-23, зона 1 (23) Зона № 1

Обозначение характерных точек границ	Координаты, м				Метод определения координат	Формулы, примененные для расчета средней квадратической погрешности определения координат характерных точек границ (Mt), с подставленными в такие формулы значениями и итоговые (вычисленные) значения Mt, м	Описание закрепления точки
	содержатся в Едином государственном реестре недвижимости		определены в результате выполнения комплексных кадастровых работ				
	X	Y	X	Y			
1	2	3	4	5	6	7	8
2223	—	—	657 312,11	1 324 930,15	Метод спутниковых геодезических измерений (определений)	0,10	—
826	—	—	657 312,55	1 324 955,15			
н3667У	—	—	657 292,25	1 324 955,36		√(0,1^2 + 0,1^2) = 0,10	
н4146У	—	—	657 292,11	1 324 930,50			
2223	—	—	657 312,11	1 324 930,15		0,10	

2. Сведения о частях границ уточняемого земельного участка с кадастровым номером 23:42:0708005:2 :

Обозначение части границ		Горизонтальное проложение (S), м	Описание прохождения части границ	Сведения о согласовании местоположения границ (согласовано/спорное)
от т.	до т.			
1	2	3	4	5

1	2	3	4	5
2223	826	25,00	—	согласовано
826	н3667У	20,30		
н3667У	н4146У	24,86		
н4146У	2223	20,00		

3. Сведения о характеристиках уточняемого земельного участка с кадастровым номером 23:42:0708005:2 :

№ п/п	Наименование характеристики земельного участка	Значение характеристики
1	2	3
1.	Адрес земельного участка	—
1.1.	Сведения о местоположении земельного участка (при отсутствии адреса) в структурированном в соответствии с федеральной информационной адресной системой виде	Российская Федерация, Краснодарский край, Ейский р-н, Ейск г, Лотос снт, уч 40, кв 40
1.2.	Дополнительные сведения о местоположении земельного участка	—
2.	Площадь земельного участка ± величина погрешности определения (вычисления) площади (Р ± ΔР), м²	502 ± 8,00
3.	Формула, примененная для вычисления предельной погрешности определения площади земельного участка, с подставленными значениями и итоговые (вычисленные) значения	3,5*0,1*√(502) = 8
4.	Площадь земельного участка согласно сведениям Единого государственного реестра недвижимости (Ркад), м²	500,00
5.	Оценка расхождения Р и Ркад (Р - Ркад), м²	2
6.	Предельный минимальный и максимальный размеры земельного участка (Рмин и Рмакс), м²	Рмин = 300 Рмакс = —
7.	Вид (виды) разрешенного использования	Для ведения садоводства
7.1.	Дополнительные сведения об использовании земельного участка	—
8.	Кадастровый или иной государственный учетный номер (инвентарный) здания, сооружения, объекта незавершенного строительства, расположенного на земельном участке	—
9.	Сведения о земельных участках (землях общего пользования, территории общего пользования), посредством которых обеспечивается доступ	23:42:0708005:4975

1	2	3
10.	Иные сведения	Установление границ производилось на основании сведений, содержащихся на чертеже садово-огороднического товарищества «с/т «Лотос»» с учетом фактической ситуации на местности. В результате уточнения описания местоположения границ ЗУ 23:42:0708005:2 произошло увеличение площади данного ЗУ в пределах минимального размера ЗУ, установленного ПЗЗ Ейского г/п Ейского р-на (в т.ч. не более 10 % от содержащейся в ЕГРН площади), что допускается в соответствии с п.2. ч.3 ст.42.8 Федерального закона от 24.07.2007 № 221-ФЗ. Доступ к ЗУ обеспечивается посредством ЗУ с КН 23:42:0708005:4975, который является ЗУ общего назначения на территории ведения гражданами садоводства для собственных нужд.

4. Пояснения к сведениям об уточняемом земельном участке с кадастровым номером 23:42:0708005:2 :

1.	—

1. Сведения о характерных точках границ уточняемого земельного участка с кадастровым номером 23:42:0708005:1 :

Система координат МСК-23, зона 1 (23) Зона № 1

Обозначение характерных точек границ	Координаты, м				Метод определения координат	Формулы, примененные для расчета средней квадратической погрешности определения координат характерных точек границ (Mt), с подставленными в такие формулы значениями и итоговые (вычисленные) значения Mt, м	Описание закрепления точки
	содержатся в Едином государственном реестре недвижимости		определены в результате выполнения комплексных кадастровых работ				
	X	Y	X	Y			
1	2	3	4	5	6	7	8
2223	—	—	657 312,11	1 324 930,15	Метод спутниковых геодезических измерений (определений)	0,10	—
н4146У	—	—	657 292,11	1 324 930,50		√(0,1^2 + 0,1^2) = 0,10	
н4434У	—	—	657 291,69	1 324 905,48			
н2224У	—	—	657 311,69	1 324 905,14			
2223	—	—	657 312,11	1 324 930,15		0,10	

2. Сведения о частях границ уточняемого земельного участка с кадастровым номером 23:42:0708005:1 :

Обозначение части границ		Горизонтальное проложение (S), м	Описание прохождения части границ	Сведения о согласовании местоположения границ (согласовано/спорное)
от т.	до т.			
1	2	3	4	5
2223	н4146У	20,00	—	согласовано
н4146У	н4434У	25,02		
н4434У	н2224У	20,00		
н2224У	2223	25,01		

3. Сведения о характеристиках уточняемого земельного участка с кадастровым номером 23:42:0708005:1 :

№ п/п	Наименование характеристики земельного участка	Значение характеристики
1	2	3
1.	Адрес земельного участка	—
1.1.	Сведения о местоположении земельного участка (при отсутствии адреса) в структурированном в соответствии с федеральной информационной адресной системой виде	Российская Федерация, Краснодарский край, Ейский р-н, Ейск г, Лотос снт, уч 139, кв 139
1.2.	Дополнительные сведения о местоположении земельного участка	—
2.	Площадь земельного участка ± величина погрешности определения (вычисления) площади (Р ± ΔР), м²	500 ± 8,00
3.	Формула, примененная для вычисления предельной погрешности определения площади земельного участка, с подставленными значениями и итоговые (вычисленные) значения	3,5*0,1*√(500) = 8
4.	Площадь земельного участка согласно сведениям Единого государственного реестра недвижимости (Ркад), м²	500,00
5.	Оценка расхождения Р и Ркад (Р - Ркад), м²	0
6.	Предельный минимальный и максимальный размеры земельного участка (Рмин и Рмакс), м²	Рмин = 300 Рмакс = —
7.	Вид (виды) разрешенного использования	Для ведения садоводства
7.1.	Дополнительные сведения об использовании земельного участка	—
8.	Кадастровый или иной государственный учетный номер (инвентарный) здания, сооружения, объекта незавершенного строительства, расположенного на земельном участке	—
9.	Сведения о земельных участках (землях общего пользования, территории общего пользования), посредством которых обеспечивается доступ	23:42:0708005:4975

1	2	3
10.	Иные сведения	Установление границ производилось на основании сведений, содержащихся на чертеже садово-огороднического товарищества «с/т «Лотос»» с учетом фактической ситуации на местности. В результате уточнения описания местоположения границ ЗУ 23:42:0708005:1, площадь данного ЗУ не изменилась по сравнению со сведениями о площади, содержащимися в ЕГРН. Доступ к ЗУ обеспечивается посредством ЗУ с КН 23:42:0708005:4975, который является ЗУ общего назначения на территории ведения гражданами садоводства для собственных нужд.
4. Пояснения к сведениям об уточняемом земельном участке с кадастровым номером 23:42:0708005:1 :		
1.	—	

Сведения об образуемых земельных участках

1. Сведения о характерных точках границ образуемого земельного участка :ЗУ89 :

обозначение земельного участка

Система координат МСК-23, зона 1 (23) Зона № 1

Обозначение характерных точек границ	Координаты, м		Метод определения координат	Формулы, примененные для расчета средней квадратической погрешности определения координат характерных точек границ (Mt), с подставленными в такие формулы значениями и итоговые (вычисленные) значения Mt, м	Описание закрепления точки
	X	Y			
1	2	3	4	5	6
н2179У	657 225,70	1 324 408,78	Метод спутниковых геодезических измерений (определений)	√(0,1^2 + 0,1^2) = 0,10	—
н2180У	657 226,02	1 324 433,78			
н2181У	657 206,02	1 324 434,04			
н2182У	657 205,70	1 324 409,04			
н2179У	657 225,70	1 324 408,78			

2. Сведения о частях границ образуемого земельного участка :ЗУ89 :

обозначение земельного участка

Обозначение части границ		Горизонтальное проложение (S), м	Описание прохождения части границ	Сведения о согласовании местоположения границ (согласовано/спорное)
от т.	до т.			
1	2	3	4	5
н2179У	н2180У	25,00	—	согласовано
н2180У	н2181У	20,00		
н2181У	н2182У	25,00		
н2182У	н2179У	20,00		

3. Сведения о характеристиках образуемого земельного участка :ЗУ89 :

обозначение земельного участка

№ п/п	Наименование характеристики земельного участка	Значение характеристики
1	2	3

1	2	3
1.	Адрес земельного участка	—
1.1.	Сведения о местоположении земельного участка (при отсутствии адреса) в структурированном в соответствии с федеральной информационной адресной системой виде	Российская Федерация, Краснодарский край, Ейский р-н, с/т «Лотос» снт, д 1227
1.2.	Дополнительные сведения о местоположении земельного участка	—
2.	Категория земель	Земли населенных пунктов
3.	Вид (виды) разрешенного использования	для ведения садоводства и огородничества
3.1.	Дополнительные сведения об использовании земельного участка	—
4.	Реестровый номер границ территориальной зоны или в случае отсутствия такого реестрового номера ее индивидуальное обозначение (вид, тип, номер, индекс)	—
5.	Площадь земельного участка ± величина погрешности определения (вычисления) площади (Р ± ΔР), м²	500 ± 8,00
6.	Формула, примененная для вычисления предельной погрешности определения площади земельного участка, с подставленными значениями и итоговые (вычисленные) значения	3,5*0,1*√(500) = 8
7.	Предельный минимальный и максимальный размеры земельного участка (Рмин) и (Рмакс), м²	Рмин = 300 Рмакс = —
8.	Кадастровый или иной государственный учетный номер (инвентарный) объекта недвижимости, расположенного на образуемом земельном участке	—
9.	Кадастровые номера исходных земельных участков	—
9.1.	Кадастровый номер входящего в состав земельного участка, представляющего собой единое землепользование (номер контура многоконтурного земельного участка), преобразование которого осуществляется	—
9.2.	Кадастровые номера земельных участков, исключаемых из состава измененного (исходного) земельного участка, представляющего собой единое землепользование	—
9.3.	Кадастровый или иной государственный учетный номер (инвентарный) объекта недвижимости, расположенного на измененном земельном участке	—

1	2	3
10.	Условный номер земельного участка	—
11.	Учетный номер проекта межевания территории	—
12.	Дополнительные сведения об образовании земельного участка	—
13.	Сведения о земельных участках (землях общего пользования, территории общего пользования), посредством которых обеспечивается доступ	23:42:0708005:4975
14.	Иные сведения	—

4. Пояснения к сведениям об образуемом земельном участке :ЗУ89 :
обозначение земельного участка

1.	—

1. Сведения о характерных точках границ образуемого земельного участка :ЗУ90 :
обозначение земельного участка

Система координат МСК-23, зона 1 (23) Зона № 1

Обозначение характерных точек границ	Координаты, м		Метод определения координат	Формулы, примененные для расчета средней квадратической погрешности определения координат характерных точек границ (Mt), с подставленными в такие формулы значениями и итоговые (вычисленные) значения Mt, м	Описание закрепления точки
	X	Y			
1	2	3	4	5	6
н2186У	656 987,23	1 324 467,42	Метод спутниковых геодезических измерений (определений)	√(0,1^2 + 0,1^2) = 0,10	—
н2185У	656 987,55	1 324 492,42			
н2183У	656 967,55	1 324 492,68			
н2184У	656 967,23	1 324 467,68			
н2186У	656 987,23	1 324 467,42			

2. Сведения о частях границ образуемого земельного участка :ЗУ90 :

обозначение земельного участка

Обозначение части границ		Горизонтальное проложение (S), м	Описание прохождения части границ	Сведения о согласовании местоположения границ (согласовано/спорное)
от т.	до т.			
1	2	3	4	5
н2186У	н2185У	25,00	—	согласовано
н2185У	н2183У	20,00		
н2183У	н2184У	25,00		
н2184У	н2186У	20,00		

3. Сведения о характеристиках образуемого земельного участка :ЗУ90 :

обозначение земельного участка

№ п/п	Наименование характеристики земельного участка	Значение характеристики
1	2	3
1.	Адрес земельного участка	—
1.1.	Сведения о местоположении земельного участка (при отсутствии адреса) в структурированном в соответствии с федеральной информационной адресной системой виде	Российская Федерация, Краснодарский край, Ейский р-н, с/т «Лотос» снт, д 1131
1.2.	Дополнительные сведения о местоположении земельного участка	—
2.	Категория земель	Земли населенных пунктов
3.	Вид (виды) разрешенного использования	для ведения садоводства и огородничества
3.1.	Дополнительные сведения об использовании земельного участка	—
4.	Реестровый номер границ территориальной зоны или в случае отсутствия такого реестрового номера ее индивидуальное обозначение (вид, тип, номер, индекс)	—
5.	Площадь земельного участка ± величина погрешности определения (вычисления) площади (Р ± ΔР), м²	500 ± 8,00
6.	Формула, примененная для вычисления предельной погрешности определения площади земельного участка, с подставленными значениями и итоговые (вычисленные) значения	3,5*0,1*√(500) = 8
7.	Предельный минимальный и максимальный размеры земельного участка (Рмин) и (Рмакс), м²	Рмин = 300 Рмакс = —

1	2	3
8.	Кадастровый или иной государственный учетный номер (инвентарный) объекта недвижимости, расположенного на образуемом земельном участке	—
9.	Кадастровые номера исходных земельных участков	—
9.1.	Кадастровый номер входящего в состав земельного участка, представляющего собой единое землепользование (номер контура многоконтурного земельного участка), преобразование которого осуществляется	—
9.2.	Кадастровые номера земельных участков, исключаемых из состава измененного (исходного) земельного участка, представляющего собой единое землепользование	—
9.3.	Кадастровый или иной государственный учетный номер (инвентарный) объекта недвижимости, расположенного на измененном земельном участке	—
10.	Условный номер земельного участка	—
11.	Учетный номер проекта межевания территории	—
12.	Дополнительные сведения об образовании земельного участка	—
13.	Сведения о земельных участках (землях общего пользования, территории общего пользования), посредством которых обеспечивается доступ	23:42:0708005:4975
14.	Иные сведения	—

4. Пояснения к сведениям об образуемом земельном участке :ЗУ90 :
обозначение земельного участка

1.	—

1. Сведения о характерных точках границ образуемого земельного участка :ЗУ91 :
обозначение земельного участка

Система координат МСК-23, зона 1 (23) Зона № 1

Обозначение характерных точек границ	Координаты, м		Метод определения координат	Формулы, примененные для расчета средней квадратической погрешности определения координат характерных точек границ (Mt), с подставленными в такие формулы значениями и итоговые (вычисленные) значения Mt, м	Описание закрепления точки
	X	Y			

1	2	3	4	5	6
н2190У	657 007,23	1 324 467,16	Метод спутниковых геодезических измерений (определений)	√(0,1^2 + 0,1^2) = 0,10	—
н2189У	657 007,55	1 324 492,16			
н2185У	656 987,55	1 324 492,42			
н2186У	656 987,23	1 324 467,42			
н2190У	657 007,23	1 324 467,16			

2. Сведения о частях границ образуемого земельного участка :ЗУ91 :

обозначение земельного участка

Обозначение части границ		Горизонтальное проложение (S), м	Описание прохождения части границ	Сведения о согласовании местоположения границ (согласовано/спорное)
от т.	до т.			
1	2	3	4	5
н2190У	н2189У	25,00	—	согласовано
н2189У	н2185У	20,00		
н2185У	н2186У	25,00		
н2186У	н2190У	20,00		

3. Сведения о характеристиках образуемого земельного участка :ЗУ91 :

обозначение земельного участка

№ п/п	Наименование характеристики земельного участка	Значение характеристики
1	2	3
1.	Адрес земельного участка	—
1.1.	Сведения о местоположении земельного участка (при отсутствии адреса) в структурированном в соответствии с федеральной информационной адресной системой виде	Российская Федерация, Краснодарский край, Ейский р-н, с/т «Лотос» снт, д 1129
1.2.	Дополнительные сведения о местоположении земельного участка	—
2.	Категория земель	Земли населенных пунктов
3.	Вид (виды) разрешенного использования	для ведения садоводства и огородничества
3.1.	Дополнительные сведения об использовании земельного участка	—

1	2	3
4.	Реестровый номер границ территориальной зоны или в случае отсутствия такого реестрового номера ее индивидуальное обозначение (вид, тип, номер, индекс)	—
5.	Площадь земельного участка ± величина погрешности определения (вычисления) площади (Р ± ΔР), м²	500 ± 8,00
6.	Формула, примененная для вычисления предельной погрешности определения площади земельного участка, с подставленными значениями и итоговые (вычисленные) значения	3,5*0,1*√(500) = 8
7.	Предельный минимальный и максимальный размеры земельного участка (Рмин) и (Рмакс), м²	Рмин = 300 Рмакс = —
8.	Кадастровый или иной государственный учетный номер (инвентарный) объекта недвижимости, расположенного на образуемом земельном участке	—
9.	Кадастровые номера исходных земельных участков	—
9.1.	Кадастровый номер входящего в состав земельного участка, представляющего собой единое землепользование (номер контура многоконтурного земельного участка), преобразование которого осуществляется	—
9.2.	Кадастровые номера земельных участков, исключаемых из состава измененного (исходного) земельного участка, представляющего собой единое землепользование	—
9.3.	Кадастровый или иной государственный учетный номер (инвентарный) объекта недвижимости, расположенного на измененном земельном участке	—
10.	Условный номер земельного участка	—
11.	Учетный номер проекта межевания территории	—
12.	Дополнительные сведения об образовании земельного участка	—
13.	Сведения о земельных участках (землях общего пользования, территории общего пользования), посредством которых обеспечивается доступ	23:42:0708005:4975
14.	Иные сведения	—
4. Пояснения к сведениям об образуемом земельном участке		:ЗУ91 : обозначение земельного участка

1.	—

1. Сведения о характерных точках границ образуемого земельного участка :ЗУ92 :

обозначение земельного участка

Система координат МСК-23, зона 1 (23) Зона № 1

Обозначение характерных точек границ	Координаты, м		Метод определения координат	Формулы, примененные для расчета средней квадратической погрешности определения координат характерных точек границ (Mt), с подставленными в такие формулы значениями и итоговые (вычисленные) значения Mt, м	Описание закрепления точки
	X	Y			
1	2	3	4	5	6
н2187У	657 027,23	1 324 466,90	Метод спутниковых геодезических измерений (определений)	√(0,1^2 + 0,1^2) = 0,10	—
н2188У	657 027,55	1 324 491,90			
н2189У	657 007,55	1 324 492,16			
н2190У	657 007,23	1 324 467,16			
н2187У	657 027,23	1 324 466,90			

2. Сведения о частях границ образуемого земельного участка :ЗУ92 :

обозначение земельного участка

Обозначение части границ		Горизонтальное проложение (S), м	Описание прохождения части границ	Сведения о согласовании местоположения границ (согласовано/спорное)
от т.	до т.			
1	2	3	4	5
н2187У	н2188У	25,00	—	согласовано
н2188У	н2189У	20,00		
н2189У	н2190У	25,00		
н2190У	н2187У	20,00		

3. Сведения о характеристиках образуемого земельного участка :ЗУ92 :

обозначение земельного участка

№ п/п	Наименование характеристики земельного участка	Значение характеристики
1	2	3

1	2	3
1.	Адрес земельного участка	—
1.1.	Сведения о местоположении земельного участка (при отсутствии адреса) в структурированном в соответствии с федеральной информационной адресной системой виде	Российская Федерация, Краснодарский край, Ейский р-н, с/т «Лотос» снт, д 1127
1.2.	Дополнительные сведения о местоположении земельного участка	—
2.	Категория земель	Земли населенных пунктов
3.	Вид (виды) разрешенного использования	для ведения садоводства и огородничества
3.1.	Дополнительные сведения об использовании земельного участка	—
4.	Реестровый номер границ территориальной зоны или в случае отсутствия такого реестрового номера ее индивидуальное обозначение (вид, тип, номер, индекс)	—
5.	Площадь земельного участка ± величина погрешности определения (вычисления) площади (Р ± ΔР), м²	500 ± 8,00
6.	Формула, примененная для вычисления предельной погрешности определения площади земельного участка, с подставленными значениями и итоговые (вычисленные) значения	$3,5*0,1*\sqrt{(500)} = 8$
7.	Предельный минимальный и максимальный размеры земельного участка (Рмин) и (Рмакс), м²	Рмин = 300 Рмакс = —
8.	Кадастровый или иной государственный учетный номер (инвентарный) объекта недвижимости, расположенного на образуемом земельном участке	—
9.	Кадастровые номера исходных земельных участков	—
9.1.	Кадастровый номер входящего в состав земельного участка, представляющего собой единое землепользование (номер контура многоконтурного земельного участка), преобразование которого осуществляется	—
9.2.	Кадастровые номера земельных участков, исключаемых из состава измененного (исходного) земельного участка, представляющего собой единое землепользование	—
9.3.	Кадастровый или иной государственный учетный номер (инвентарный) объекта недвижимости, расположенного на измененном земельном участке	—

1	2	3
10.	Условный номер земельного участка	—
11.	Учетный номер проекта межевания территории	—
12.	Дополнительные сведения об образовании земельного участка	—
13.	Сведения о земельных участках (землях общего пользования, территории общего пользования), посредством которых обеспечивается доступ	23:42:0708005:4975
14.	Иные сведения	—

4. Пояснения к сведениям об образуемом земельном участке :ЗУ92 :
обозначение земельного участка

1.	—

1. Сведения о характерных точках границ образуемого земельного участка :ЗУ93 :
обозначение земельного участка

Система координат МСК-23, зона 1 (23) Зона № 1

Обозначение характерных точек границ	Координаты, м		Метод определения координат	Формулы, примененные для расчета средней квадратической погрешности определения координат характерных точек границ (Mt), с подставленными в такие формулы значениями и итоговые (вычисленные) значения Mt, м	Описание закрепления точки
	X	Y			
1	2	3	4	5	6
н2191У	657 291,56	1 324 875,23	Метод спутниковых геодезических измерений (определений)	√(0,1^2 + 0,1^2) = 0,10	—
н2192У	657 311,49	1 324 874,92			
н2193У	657 311,88	1 324 899,91			
н2194У	657 291,88	1 324 900,23			
н2191У	657 291,56	1 324 875,23			

2. Сведения о частях границ образуемого земельного участка :ЗУ93 :

обозначение земельного участка

Обозначение части границ		Горизонтальное проложение (S), м	Описание прохождения части границ	Сведения о согласовании местоположения границ (согласовано/спорное)
от т.	до т.			
1	2	3	4	5
н2191У	н2192У	19,93	—	согласовано
н2192У	н2193У	24,99		
н2193У	н2194У	20,00		
н2194У	н2191У	25,00		

3. Сведения о характеристиках образуемого земельного участка :ЗУ93 :

обозначение земельного участка

№ п/п	Наименование характеристики земельного участка	Значение характеристики
1	2	3
1.	Адрес земельного участка	—
1.1.	Сведения о местоположении земельного участка (при отсутствии адреса) в структурированном в соответствии с федеральной информационной адресной системой виде	Российская Федерация, Краснодарский край, Ейский р-н, с/т «Лотос» снт, д 140
1.2.	Дополнительные сведения о местоположении земельного участка	—
2.	Категория земель	Земли населенных пунктов
3.	Вид (виды) разрешенного использования	для ведения садоводства и огородничества
3.1.	Дополнительные сведения об использовании земельного участка	—
4.	Реестровый номер границ территориальной зоны или в случае отсутствия такого реестрового номера ее индивидуальное обозначение (вид, тип, номер, индекс)	—
5.	Площадь земельного участка ± величина погрешности определения (вычисления) площади (Р ± ΔР), м²	499 ± 8,00
6.	Формула, примененная для вычисления предельной погрешности определения площади земельного участка, с подставленными значениями и итоговые (вычисленные) значения	3,5*0,1*√(499) = 8
7.	Предельный минимальный и максимальный размеры земельного участка (Рмин) и (Рмакс), м²	Рмин = 300 Рмакс = —

1	2	3
8.	Кадастровый или иной государственный учетный номер (инвентарный) объекта недвижимости, расположенного на образуемом земельном участке	—
9.	Кадастровые номера исходных земельных участков	—
9.1.	Кадастровый номер входящего в состав земельного участка, представляющего собой единое землепользование (номер контура многоконтурного земельного участка), преобразование которого осуществляется	—
9.2.	Кадастровые номера земельных участков, исключаемых из состава измененного (исходного) земельного участка, представляющего собой единое землепользование	—
9.3.	Кадастровый или иной государственный учетный номер (инвентарный) объекта недвижимости, расположенного на измененном земельном участке	—
10.	Условный номер земельного участка	—
11.	Учетный номер проекта межевания территории	—
12.	Дополнительные сведения об образовании земельного участка	—
13.	Сведения о земельных участках (землях общего пользования, территории общего пользования), посредством которых обеспечивается доступ	23:42:0708005:4975
14.	Иные сведения	—

4. Пояснения к сведениям об образуемом земельном участке :ЗУ93 :
обозначение земельного участка

1.	—

1. Сведения о характерных точках границ образуемого земельного участка :ЗУ94 :
обозначение земельного участка

Система координат МСК-23, зона 1 (23) Зона № 1

Обозначение характерных точек границ	Координаты, м		Метод определения координат	Формулы, примененные для расчета средней квадратической погрешности определения координат характерных точек границ (Mt), с подставленными в такие формулы значениями и итоговые (вычисленные) значения Mt, м	Описание закрепления точки
	X	Y			

1	2	3	4	5	6
н2195У	657 444,32	1 324 295,25	Метод спутниковых геодезических измерений (определений)	√(0,1^2 + 0,1^2) = 0,10	—
н2196У	657 444,65	1 324 320,25			
н2197У	657 424,65	1 324 320,51			
н2198У	657 424,33	1 324 295,51			
н2195У	657 444,32	1 324 295,25			

2. Сведения о частях границ образуемого земельного участка :ЗУ94 :

обозначение земельного участка

Обозначение части границ		Горизонтальное проложение (S), м	Описание прохождения части границ	Сведения о согласовании местоположения границ (согласовано/спорное)
от т.	до т.			
1	2	3	4	5
н2195У	н2196У	25,00	—	согласовано
н2196У	н2197У	20,00		
н2197У	н2198У	25,00		
н2198У	н2195У	19,99		

3. Сведения о характеристиках образуемого земельного участка :ЗУ94 :

обозначение земельного участка

№ п/п	Наименование характеристики земельного участка	Значение характеристики
1	2	3
1.	Адрес земельного участка	—
1.1.	Сведения о местоположении земельного участка (при отсутствии адреса) в структурированном в соответствии с федеральной информационной адресной системой виде	Российская Федерация, Краснодарский край, Ейский р-н, с/т «Лотос» снт, д 1445
1.2.	Дополнительные сведения о местоположении земельного участка	—
2.	Категория земель	Земли населенных пунктов
3.	Вид (виды) разрешенного использования	для ведения садоводства и огородничества
3.1.	Дополнительные сведения об использовании земельного участка	—

1	2	3
4.	Реестровый номер границ территориальной зоны или в случае отсутствия такого реестрового номера ее индивидуальное обозначение (вид, тип, номер, индекс)	—
5.	Площадь земельного участка ± величина погрешности определения (вычисления) площади (Р ± ΔР), м²	500 ± 8,00
6.	Формула, примененная для вычисления предельной погрешности определения площади земельного участка, с подставленными значениями и итоговые (вычисленные) значения	3,5*0,1*√(500) = 8
7.	Предельный минимальный и максимальный размеры земельного участка (Рмин) и (Рмакс), м²	Рмин = 300 Рмакс = —
8.	Кадастровый или иной государственный учетный номер (инвентарный) объекта недвижимости, расположенного на образуемом земельном участке	—
9.	Кадастровые номера исходных земельных участков	—
9.1.	Кадастровый номер входящего в состав земельного участка, представляющего собой единое землепользование (номер контура многоконтурного земельного участка), преобразование которого осуществляется	—
9.2.	Кадастровые номера земельных участков, исключаемых из состава измененного (исходного) земельного участка, представляющего собой единое землепользование	—
9.3.	Кадастровый или иной государственный учетный номер (инвентарный) объекта недвижимости, расположенного на измененном земельном участке	—
10.	Условный номер земельного участка	—
11.	Учетный номер проекта межевания территории	—
12.	Дополнительные сведения об образовании земельного участка	—
13.	Сведения о земельных участках (землях общего пользования, территории общего пользования), посредством которых обеспечивается доступ	23:42:0708005:4975
14.	Иные сведения	—
4. Пояснения к сведениям об образуемом земельном участке		:ЗУ94 : обозначение земельного участка

1.	—

1. Сведения о характерных точках границ образуемого земельного участка :ЗУ95 :
обозначение земельного участка

Система координат МСК-23, зона 1 (23) Зона № 1

Обозначение характерных точек границ	Координаты, м		Метод определения координат	Формулы, примененные для расчета средней квадратической погрешности определения координат характерных точек границ (Mt), с подставленными в такие формулы значениями и итоговые (вычисленные) значения Mt, м	Описание закрепления точки
	X	Y			
1	2	3	4	5	6
н2199У	657 304,35	1 324 297,09	Метод спутниковых геодезических измерений (определений)	√(0,1^2 + 0,1^2) = 0,10	—
н2219У	657 304,67	1 324 322,08			
н2201У	657 284,67	1 324 322,34			
н2200У	657 284,35	1 324 297,35			
н2199У	657 304,35	1 324 297,09			

2. Сведения о частях границ образуемого земельного участка :ЗУ95 :
обозначение земельного участка

Обозначение части границ		Горизонтальное проложение (S), м	Описание прохождения части границ	Сведения о согласовании местоположения границ (согласовано/спорное)
от т.	до т.			
1	2	3	4	5
н2199У	н2219У	24,99	—	согласовано
н2219У	н2201У	20,00		
н2201У	н2200У	24,99		
н2200У	н2199У	20,00		

3. Сведения о характеристиках образуемого земельного участка :ЗУ95 :
обозначение земельного участка

№ п/п	Наименование характеристики земельного участка	Значение характеристики
1	2	3

1	2	3
1.	Адрес земельного участка	—
1.1.	Сведения о местоположении земельного участка (при отсутствии адреса) в структурированном в соответствии с федеральной информационной адресной системой виде	Российская Федерация, Краснодарский край, Ейский р-н, с/т «Лотос» снт, д 1459
1.2.	Дополнительные сведения о местоположении земельного участка	—
2.	Категория земель	Земли населенных пунктов
3.	Вид (виды) разрешенного использования	для ведения садоводства и огородничества
3.1.	Дополнительные сведения об использовании земельного участка	—
4.	Реестровый номер границ территориальной зоны или в случае отсутствия такого реестрового номера ее индивидуальное обозначение (вид, тип, номер, индекс)	—
5.	Площадь земельного участка ± величина погрешности определения (вычисления) площади (Р ± ΔР), м²	500 ± 8,00
6.	Формула, примененная для вычисления предельной погрешности определения площади земельного участка, с подставленными значениями и итоговые (вычисленные) значения	$3,5*0,1*\sqrt{(500)} = 8$
7.	Предельный минимальный и максимальный размеры земельного участка (Рмин) и (Рмакс), м²	Рмин = 300 Рмакс = —
8.	Кадастровый или иной государственный учетный номер (инвентарный) объекта недвижимости, расположенного на образуемом земельном участке	—
9.	Кадастровые номера исходных земельных участков	—
9.1.	Кадастровый номер входящего в состав земельного участка, представляющего собой единое землепользование (номер контура многоконтурного земельного участка), преобразование которого осуществляется	—
9.2.	Кадастровые номера земельных участков, исключаемых из состава измененного (исходного) земельного участка, представляющего собой единое землепользование	—
9.3.	Кадастровый или иной государственный учетный номер (инвентарный) объекта недвижимости, расположенного на измененном земельном участке	—

1	2	3
10.	Условный номер земельного участка	—
11.	Учетный номер проекта межевания территории	—
12.	Дополнительные сведения об образовании земельного участка	—
13.	Сведения о земельных участках (землях общего пользования, территории общего пользования), посредством которых обеспечивается доступ	23:42:0708005:4975
14.	Иные сведения	—

4. Пояснения к сведениям об образуемом земельном участке :ЗУ95 :
обозначение земельного участка

1.	—

1. Сведения о характерных точках границ образуемого земельного участка :ЗУ96 :
обозначение земельного участка

Система координат МСК-23, зона 1 (23) Зона № 1

Обозначение характерных точек границ	Координаты, м		Метод определения координат	Формулы, примененные для расчета средней квадратической погрешности определения координат характерных точек границ (Mt), с подставленными в такие формулы значениями и итоговые (вычисленные) значения Mt, м	Описание закрепления точки
	X	Y			
1	2	3	4	5	6
н2200У	657 284,35	1 324 297,35	Метод спутниковых геодезических измерений (определений)	√(0,1^2 + 0,1^2) = 0,10	—
н2201У	657 284,67	1 324 322,34			
н2203У	657 264,68	1 324 322,61			
н2202У	657 264,35	1 324 297,61			
н2200У	657 284,35	1 324 297,35			

2. Сведения о частях границ образуемого земельного участка :ЗУ96 :

обозначение земельного участка

Обозначение части границ		Горизонтальное проложение (S), м	Описание прохождения части границ	Сведения о согласовании местоположения границ (согласовано/спорное)
от т.	до т.			
1	2	3	4	5
н2200У	н2201У	24,99	—	согласовано
н2201У	н2203У	19,99		
н2203У	н2202У	25,00		
н2202У	н2200У	20,00		

3. Сведения о характеристиках образуемого земельного участка :ЗУ96 :

обозначение земельного участка

№ п/п	Наименование характеристики земельного участка	Значение характеристики
1	2	3
1.	Адрес земельного участка	—
1.1.	Сведения о местоположении земельного участка (при отсутствии адреса) в структурированном в соответствии с федеральной информационной адресной системой виде	Российская Федерация, Краснодарский край, Ейский р-н, с/т «Лотос» снт, д 1461
1.2.	Дополнительные сведения о местоположении земельного участка	—
2.	Категория земель	Земли населенных пунктов
3.	Вид (виды) разрешенного использования	для ведения садоводства и огородничества
3.1.	Дополнительные сведения об использовании земельного участка	—
4.	Реестровый номер границ территориальной зоны или в случае отсутствия такого реестрового номера ее индивидуальное обозначение (вид, тип, номер, индекс)	—
5.	Площадь земельного участка ± величина погрешности определения (вычисления) площади (Р ± ΔР), м²	500 ± 8,00
6.	Формула, примененная для вычисления предельной погрешности определения площади земельного участка, с подставленными значениями и итоговые (вычисленные) значения	3,5*0,1*√(500) = 8
7.	Предельный минимальный и максимальный размеры земельного участка (Рмин) и (Рмакс), м²	Рмин = 300 Рмакс = —

1	2	3
8.	Кадастровый или иной государственный учетный номер (инвентарный) объекта недвижимости, расположенного на образуемом земельном участке	—
9.	Кадастровые номера исходных земельных участков	—
9.1.	Кадастровый номер входящего в состав земельного участка, представляющего собой единое землепользование (номер контура многоконтурного земельного участка), преобразование которого осуществляется	—
9.2.	Кадастровые номера земельных участков, исключаемых из состава измененного (исходного) земельного участка, представляющего собой единое землепользование	—
9.3.	Кадастровый или иной государственный учетный номер (инвентарный) объекта недвижимости, расположенного на измененном земельном участке	—
10.	Условный номер земельного участка	—
11.	Учетный номер проекта межевания территории	—
12.	Дополнительные сведения об образовании земельного участка	—
13.	Сведения о земельных участках (землях общего пользования, территории общего пользования), посредством которых обеспечивается доступ	23:42:0708005:4975
14.	Иные сведения	—

4. Пояснения к сведениям об образуемом земельном участке :ЗУ96 :
обозначение земельного участка

1.	—

1. Сведения о характерных точках границ образуемого земельного участка :ЗУ97 :
обозначение земельного участка

Система координат МСК-23, зона 1 (23) Зона № 1

Обозначение характерных точек границ	Координаты, м		Метод определения координат	Формулы, примененные для расчета средней квадратической погрешности определения координат характерных точек границ (Mt), с подставленными в такие формулы значениями и итоговые (вычисленные) значения Mt, м	Описание закрепления точки
	X	Y			

1	2	3	4	5	6
н2202У	657 264,35	1 324 297,61	Метод спутниковых геодезических измерений (определений)	√(0,1^2 + 0,1^2) = 0,10	—
н2203У	657 264,68	1 324 322,61			
н2204У	657 244,68	1 324 322,86			
н2205У	657 244,36	1 324 297,87			
н2202У	657 264,35	1 324 297,61			

2. Сведения о частях границ образуемого земельного участка :ЗУ97 :

обозначение земельного участка

Обозначение части границ		Горизонтальное проложение (S), м	Описание прохождения части границ	Сведения о согласовании местоположения границ (согласовано/спорное)
от т.	до т.			
1	2	3	4	5
н2202У	н2203У	25,00	—	согласовано
н2203У	н2204У	20,00		
н2204У	н2205У	24,99		
н2205У	н2202У	19,99		

3. Сведения о характеристиках образуемого земельного участка :ЗУ97 :

обозначение земельного участка

№ п/п	Наименование характеристики земельного участка	Значение характеристики
1	2	3
1.	Адрес земельного участка	—
1.1.	Сведения о местоположении земельного участка (при отсутствии адреса) в структурированном в соответствии с федеральной информационной адресной системой виде	Российская Федерация, Краснодарский край, Ейский р-н, с/т «Лотос» снт, д 1463
1.2.	Дополнительные сведения о местоположении земельного участка	—
2.	Категория земель	Земли населенных пунктов
3.	Вид (виды) разрешенного использования	для ведения садоводства и огородничества
3.1.	Дополнительные сведения об использовании земельного участка	—

1	2	3
4.	Реестровый номер границ территориальной зоны или в случае отсутствия такого реестрового номера ее индивидуальное обозначение (вид, тип, номер, индекс)	—
5.	Площадь земельного участка ± величина погрешности определения (вычисления) площади (Р ± ΔР), м²	500 ± 8,00
6.	Формула, примененная для вычисления предельной погрешности определения площади земельного участка, с подставленными значениями и итоговые (вычисленные) значения	3,5*0,1*√(500) = 8
7.	Предельный минимальный и максимальный размеры земельного участка (Рмин) и (Рмакс), м²	Рмин = 300 Рмакс = —
8.	Кадастровый или иной государственный учетный номер (инвентарный) объекта недвижимости, расположенного на образуемом земельном участке	—
9.	Кадастровые номера исходных земельных участков	—
9.1.	Кадастровый номер входящего в состав земельного участка, представляющего собой единое землепользование (номер контура многоконтурного земельного участка), преобразование которого осуществляется	—
9.2.	Кадастровые номера земельных участков, исключаемых из состава измененного (исходного) земельного участка, представляющего собой единое землепользование	—
9.3.	Кадастровый или иной государственный учетный номер (инвентарный) объекта недвижимости, расположенного на измененном земельном участке	—
10.	Условный номер земельного участка	—
11.	Учетный номер проекта межевания территории	—
12.	Дополнительные сведения об образовании земельного участка	—
13.	Сведения о земельных участках (землях общего пользования, территории общего пользования), посредством которых обеспечивается доступ	23:42:0708005:4975
14.	Иные сведения	—
4. Пояснения к сведениям об образуемом земельном участке		:ЗУ97 : обозначение земельного участка

1.	—

1. Сведения о характерных точках границ образуемого земельного участка :ЗУ98 :

обозначение земельного участка

Система координат МСК-23, зона 1 (23) Зона № 1

Обозначение характерных точек границ	Координаты, м		Метод определения координат	Формулы, примененные для расчета средней квадратической погрешности определения координат характерных точек границ (Mt), с подставленными в такие формулы значениями и итоговые (вычисленные) значения Mt, м	Описание закрепления точки
	X	Y			
1	2	3	4	5	6
н2206У	657 164,37	1 324 298,93	Метод спутниковых геодезических измерений (определений)	√(0,1^2 + 0,1^2) = 0,10	—
н2207У	657 164,70	1 324 323,93			
н2208У	657 144,70	1 324 324,18			
н2209У	657 144,38	1 324 299,21			
н2206У	657 164,37	1 324 298,93			

2. Сведения о частях границ образуемого земельного участка :ЗУ98 :

обозначение земельного участка

Обозначение части границ		Горизонтальное проложение (S), м	Описание прохождения части границ	Сведения о согласовании местоположения границ (согласовано/спорное)
от т.	до т.			
1	2	3	4	5
н2206У	н2207У	25,00	—	согласовано
н2207У	н2208У	20,00		
н2208У	н2209У	24,97		
н2209У	н2206У	19,99		

3. Сведения о характеристиках образуемого земельного участка :ЗУ98 :

обозначение земельного участка

№ п/п	Наименование характеристики земельного участка	Значение характеристики
1	2	3

1	2	3
1.	Адрес земельного участка	—
1.1.	Сведения о местоположении земельного участка (при отсутствии адреса) в структурированном в соответствии с федеральной информационной адресной системой виде	Российская Федерация, Краснодарский край, Ейский р-н, с/т «Лотос» снт, д 1473
1.2.	Дополнительные сведения о местоположении земельного участка	—
2.	Категория земель	Земли населенных пунктов
3.	Вид (виды) разрешенного использования	для ведения садоводства и огородничества
3.1.	Дополнительные сведения об использовании земельного участка	—
4.	Реестровый номер границ территориальной зоны или в случае отсутствия такого реестрового номера ее индивидуальное обозначение (вид, тип, номер, индекс)	—
5.	Площадь земельного участка ± величина погрешности определения (вычисления) площади (Р ± ΔР), м²	500 ± 8,00
6.	Формула, примененная для вычисления предельной погрешности определения площади земельного участка, с подставленными значениями и итоговые (вычисленные) значения	$3,5*0,1*\sqrt{(500)} = 8$
7.	Предельный минимальный и максимальный размеры земельного участка (Рмин) и (Рмакс), м²	Рмин = 300 Рмакс = —
8.	Кадастровый или иной государственный учетный номер (инвентарный) объекта недвижимости, расположенного на образуемом земельном участке	—
9.	Кадастровые номера исходных земельных участков	—
9.1.	Кадастровый номер входящего в состав земельного участка, представляющего собой единое землепользование (номер контура многоконтурного земельного участка), преобразование которого осуществляется	—
9.2.	Кадастровые номера земельных участков, исключаемых из состава измененного (исходного) земельного участка, представляющего собой единое землепользование	—
9.3.	Кадастровый или иной государственный учетный номер (инвентарный) объекта недвижимости, расположенного на измененном земельном участке	—

1	2	3
10.	Условный номер земельного участка	—
11.	Учетный номер проекта межевания территории	—
12.	Дополнительные сведения об образовании земельного участка	—
13.	Сведения о земельных участках (землях общего пользования, территории общего пользования), посредством которых обеспечивается доступ	23:42:0708005:4975
14.	Иные сведения	—

4. Пояснения к сведениям об образуемом земельном участке :ЗУ98 :
обозначение земельного участка

1.	—

1. Сведения о характерных точках границ образуемого земельного участка :ЗУ99 :
обозначение земельного участка

Система координат МСК-23, зона 1 (23) Зона № 1

Обозначение характерных точек границ	Координаты, м		Метод определения координат	Формулы, примененные для расчета средней квадратической погрешности определения координат характерных точек границ (Mt), с подставленными в такие формулы значениями и итоговые (вычисленные) значения Mt, м	Описание закрепления точки
	X	Y			
1	2	3	4	5	6
н2210У	657 384,65	1 324 321,02	Метод спутниковых геодезических измерений (определений)	√(0,1^2 + 0,1^2) = 0,10	—
н2211У	657 384,98	1 324 346,02			
н2213У	657 364,99	1 324 346,28			
н2212У	657 364,66	1 324 321,28			
н2210У	657 384,65	1 324 321,02			

2. Сведения о частях границ образуемого земельного участка :ЗУ99 :

обозначение земельного участка

Обозначение части границ		Горизонтальное проложение (S), м	Описание прохождения части границ	Сведения о согласовании местоположения границ (согласовано/спорное)
от т.	до т.			
1	2	3	4	5
н2210У	н2211У	25,00	—	согласовано
н2211У	н2213У	19,99		
н2213У	н2212У	25,00		
н2212У	н2210У	19,99		

3. Сведения о характеристиках образуемого земельного участка :ЗУ99 :

обозначение земельного участка

№ п/п	Наименование характеристики земельного участка	Значение характеристики
1	2	3
1.	Адрес земельного участка	—
1.1.	Сведения о местоположении земельного участка (при отсутствии адреса) в структурированном в соответствии с федеральной информационной адресной системой виде	Российская Федерация, Краснодарский край, Ейский р-н, с/т «Лотос» снт, д 1332
1.2.	Дополнительные сведения о местоположении земельного участка	—
2.	Категория земель	Земли населенных пунктов
3.	Вид (виды) разрешенного использования	для ведения садоводства и огородничества
3.1.	Дополнительные сведения об использовании земельного участка	—
4.	Реестровый номер границ территориальной зоны или в случае отсутствия такого реестрового номера ее индивидуальное обозначение (вид, тип, номер, индекс)	—
5.	Площадь земельного участка ± величина погрешности определения (вычисления) площади (Р ± ΔР), м²	500 ± 8,00
6.	Формула, примененная для вычисления предельной погрешности определения площади земельного участка, с подставленными значениями и итоговые (вычисленные) значения	3,5*0,1*√(500) = 8
7.	Предельный минимальный и максимальный размеры земельного участка (Рмин) и (Рмакс), м²	Рмин = 300 Рмакс = —

1	2	3
8.	Кадастровый или иной государственный учетный номер (инвентарный) объекта недвижимости, расположенного на образуемом земельном участке	—
9.	Кадастровые номера исходных земельных участков	—
9.1.	Кадастровый номер входящего в состав земельного участка, представляющего собой единое землепользование (номер контура многоконтурного земельного участка), преобразование которого осуществляется	—
9.2.	Кадастровые номера земельных участков, исключаемых из состава измененного (исходного) земельного участка, представляющего собой единое землепользование	—
9.3.	Кадастровый или иной государственный учетный номер (инвентарный) объекта недвижимости, расположенного на измененном земельном участке	—
10.	Условный номер земельного участка	—
11.	Учетный номер проекта межевания территории	—
12.	Дополнительные сведения об образовании земельного участка	—
13.	Сведения о земельных участках (землях общего пользования, территории общего пользования), посредством которых обеспечивается доступ	23:42:0708005:4975
14.	Иные сведения	—

4. Пояснения к сведениям об образуемом земельном участке :ЗУ99 :
обозначение земельного участка

1.	—

1. Сведения о характерных точках границ образуемого земельного участка :ЗУ100 :
обозначение земельного участка

Система координат МСК-23, зона 1 (23) Зона № 1

Обозначение характерных точек границ	Координаты, м		Метод определения координат	Формулы, примененные для расчета средней квадратической погрешности определения координат характерных точек границ (Mt), с подставленными в такие формулы значениями и итоговые (вычисленные) значения Mt, м	Описание закрепления точки
	X	Y			

1	2	3	4	5	6
н2212У	657 364,66	1 324 321,28	Метод спутниковых геодезических измерений (определений)	√(0,1^2 + 0,1^2) = 0,10	—
н2213У	657 364,99	1 324 346,28			
н2214У	657 344,99	1 324 346,54			
н2215У	657 344,66	1 324 321,54			
н2212У	657 364,66	1 324 321,28			

2. Сведения о частях границ образуемого земельного участка :ЗУ100 :

обозначение земельного участка

Обозначение части границ		Горизонтальное проложение (S), м	Описание прохождения части границ	Сведения о согласовании местоположения границ (согласовано/спорное)
от т.	до т.			
1	2	3	4	5
н2212У	н2213У	25,00	—	согласовано
н2213У	н2214У	20,00		
н2214У	н2215У	25,00		
н2215У	н2212У	20,00		

3. Сведения о характеристиках образуемого земельного участка :ЗУ100 :

обозначение земельного участка

№ п/п	Наименование характеристики земельного участка	Значение характеристики
1	2	3
1.	Адрес земельного участка	—
1.1.	Сведения о местоположении земельного участка (при отсутствии адреса) в структурированном в соответствии с федеральной информационной адресной системой виде	Российская Федерация, Краснодарский край, Ейский р-н, с/т «Лотос» снт, д 1334
1.2.	Дополнительные сведения о местоположении земельного участка	—
2.	Категория земель	Земли населенных пунктов
3.	Вид (виды) разрешенного использования	для ведения садоводства и огородничества
3.1.	Дополнительные сведения об использовании земельного участка	—

1	2	3
4.	Реестровый номер границ территориальной зоны или в случае отсутствия такого реестрового номера ее индивидуальное обозначение (вид, тип, номер, индекс)	—
5.	Площадь земельного участка ± величина погрешности определения (вычисления) площади (Р ± ΔР), м²	500 ± 8,00
6.	Формула, примененная для вычисления предельной погрешности определения площади земельного участка, с подставленными значениями и итоговые (вычисленные) значения	3,5*0,1*√(500) = 8
7.	Предельный минимальный и максимальный размеры земельного участка (Рмин) и (Рмакс), м²	Рмин = 300 Рмакс = —
8.	Кадастровый или иной государственный учетный номер (инвентарный) объекта недвижимости, расположенного на образуемом земельном участке	—
9.	Кадастровые номера исходных земельных участков	—
9.1.	Кадастровый номер входящего в состав земельного участка, представляющего собой единое землепользование (номер контура многоконтурного земельного участка), преобразование которого осуществляется	—
9.2.	Кадастровые номера земельных участков, исключаемых из состава измененного (исходного) земельного участка, представляющего собой единое землепользование	—
9.3.	Кадастровый или иной государственный учетный номер (инвентарный) объекта недвижимости, расположенного на измененном земельном участке	—
10.	Условный номер земельного участка	—
11.	Учетный номер проекта межевания территории	—
12.	Дополнительные сведения об образовании земельного участка	—
13.	Сведения о земельных участках (землях общего пользования, территории общего пользования), посредством которых обеспечивается доступ	23:42:0708005:4975
14.	Иные сведения	—
4. Пояснения к сведениям об образуемом земельном участке		:ЗУ100 : обозначение земельного участка

1.	—

1. Сведения о характерных точках границ образуемого земельного участка :ЗУ101:

обозначение земельного участка

Система координат МСК-23, зона 1 (23) Зона № 1

Обозначение характерных точек границ	Координаты, м		Метод определения координат	Формулы, примененные для расчета средней квадратической погрешности определения координат характерных точек границ (Mt), с подставленными в такие формулы значениями и итоговые (вычисленные) значения Mt, м	Описание закрепления точки
	X	Y			
1	2	3	4	5	6
н2216У	657 324,67	1 324 321,83	Метод спутниковых геодезических измерений (определений)	√(0,1^2 + 0,1^2) = 0,10	—
н2217У	657 325,00	1 324 346,83			
н2218У	657 305,00	1 324 347,08			
н2219У	657 304,67	1 324 322,08			
н2216У	657 324,67	1 324 321,83			

2. Сведения о частях границ образуемого земельного участка :ЗУ101:

обозначение земельного участка

Обозначение части границ		Горизонтальное проложение (S), м	Описание прохождения части границ	Сведения о согласовании местоположения границ (согласовано/спорное)
от т.	до т.			
1	2	3	4	5
н2216У	н2217У	25,00	—	согласовано
н2217У	н2218У	20,00		
н2218У	н2219У	25,00		
н2219У	н2216У	20,00		

3. Сведения о характеристиках образуемого земельного участка :ЗУ101:

обозначение земельного участка

№ п/п	Наименование характеристики земельного участка	Значение характеристики
1	2	3

1	2	3
1.	Адрес земельного участка	—
1.1.	Сведения о местоположении земельного участка (при отсутствии адреса) в структурированном в соответствии с федеральной информационной адресной системой виде	Российская Федерация, Краснодарский край, Ейский р-н, с/т «Лотос» снт, д 1338
1.2.	Дополнительные сведения о местоположении земельного участка	—
2.	Категория земель	Земли населенных пунктов
3.	Вид (виды) разрешенного использования	для ведения садоводства и огородничества
3.1.	Дополнительные сведения об использовании земельного участка	—
4.	Реестровый номер границ территориальной зоны или в случае отсутствия такого реестрового номера ее индивидуальное обозначение (вид, тип, номер, индекс)	—
5.	Площадь земельного участка ± величина погрешности определения (вычисления) площади (Р ± ΔР), м²	500 ± 8,00
6.	Формула, примененная для вычисления предельной погрешности определения площади земельного участка, с подставленными значениями и итоговые (вычисленные) значения	3,5*0,1*√(500) = 8
7.	Предельный минимальный и максимальный размеры земельного участка (Рмин) и (Рмакс), м²	Рмин = 300 Рмакс = —
8.	Кадастровый или иной государственный учетный номер (инвентарный) объекта недвижимости, расположенного на образуемом земельном участке	—
9.	Кадастровые номера исходных земельных участков	—
9.1.	Кадастровый номер входящего в состав земельного участка, представляющего собой единое землепользование (номер контура многоконтурного земельного участка), преобразование которого осуществляется	—
9.2.	Кадастровые номера земельных участков, исключаемых из состава измененного (исходного) земельного участка, представляющего собой единое землепользование	—
9.3.	Кадастровый или иной государственный учетный номер (инвентарный) объекта недвижимости, расположенного на измененном земельном участке	—

1	2	3
10.	Условный номер земельного участка	—
11.	Учетный номер проекта межевания территории	—
12.	Дополнительные сведения об образовании земельного участка	—
13.	Сведения о земельных участках (землях общего пользования, территории общего пользования), посредством которых обеспечивается доступ	23:42:0708005:4975
14.	Иные сведения	—

4. Пояснения к сведениям об образуемом земельном участке :ЗУ101 :

обозначение земельного участка

1.	—

1. Сведения о характерных точках границ образуемого земельного участка :ЗУ102 :

обозначение земельного участка

Система координат МСК-23, зона 1 (23) Зона № 1

Обозначение характерных точек границ	Координаты, м		Метод определения координат	Формулы, примененные для расчета средней квадратической погрешности определения координат характерных точек границ (Mt), с подставленными в такие формулы значениями и итоговые (вычисленные) значения Mt, м	Описание закрепления точки
	X	Y			
1	2	3	4	5	6
2222	657 332,11	1 324 929,80	Метод спутниковых геодезических измерений (определений)	0,10	—
н2225У	657 331,68	1 324 904,80		√(0,1^2 + 0,1^2) = 0,10	
н2220У	657 351,68	1 324 904,44			
н2221У	657 352,11	1 324 929,46			
2222	657 332,11	1 324 929,80		0,10	

2. Сведения о частях границ образуемого земельного участка :ЗУ102 :

обозначение земельного участка

Обозначение части границ		Горизонтальное проложение (S), м	Описание прохождения части границ	Сведения о согласовании местоположения границ (согласовано/спорное)
от т.	до т.			
1	2	3	4	5
2222	н2225У	25,00	—	согласовано
н2225У	н2220У	20,00		
н2220У	н2221У	25,02		
н2221У	2222	20,00		

3. Сведения о характеристиках образуемого земельного участка :ЗУ102 :

обозначение земельного участка

№ п/п	Наименование характеристики земельного участка	Значение характеристики
1	2	3
1.	Адрес земельного участка	—
1.1.	Сведения о местоположении земельного участка (при отсутствии адреса) в структурированном в соответствии с федеральной информационной адресной системой виде	Российская Федерация, Краснодарский край, Ейский р-н, с/т «Лотос» снт, д 135
1.2.	Дополнительные сведения о местоположении земельного участка	—
2.	Категория земель	Земли населенных пунктов
3.	Вид (виды) разрешенного использования	для ведения садоводства и огородничества
3.1.	Дополнительные сведения об использовании земельного участка	—
4.	Реестровый номер границ территориальной зоны или в случае отсутствия такого реестрового номера ее индивидуальное обозначение (вид, тип, номер, индекс)	—
5.	Площадь земельного участка ± величина погрешности определения (вычисления) площади (Р ± ΔР), м²	500 ± 8,00
6.	Формула, примененная для вычисления предельной погрешности определения площади земельного участка, с подставленными значениями и итоговые (вычисленные) значения	3,5*0,1*√(500) = 8
7.	Предельный минимальный и максимальный размеры земельного участка (Рмин) и (Рмакс), м²	Рмин = 300 Рмакс = —

1	2	3
8.	Кадастровый или иной государственный учетный номер (инвентарный) объекта недвижимости, расположенного на образуемом земельном участке	—
9.	Кадастровые номера исходных земельных участков	—
9.1.	Кадастровый номер входящего в состав земельного участка, представляющего собой единое землепользование (номер контура многоконтурного земельного участка), преобразование которого осуществляется	—
9.2.	Кадастровые номера земельных участков, исключаемых из состава измененного (исходного) земельного участка, представляющего собой единое землепользование	—
9.3.	Кадастровый или иной государственный учетный номер (инвентарный) объекта недвижимости, расположенного на измененном земельном участке	—
10.	Условный номер земельного участка	—
11.	Учетный номер проекта межевания территории	—
12.	Дополнительные сведения об образовании земельного участка	—
13.	Сведения о земельных участках (землях общего пользования, территории общего пользования), посредством которых обеспечивается доступ	23:42:0708005:4975
14.	Иные сведения	—

4. Пояснения к сведениям об образуемом земельном участке :ЗУ102 :
обозначение земельного участка

1.	—

1. Сведения о характерных точках границ образуемого земельного участка :ЗУ103 :
обозначение земельного участка

Система координат МСК-23, зона 1 (23) Зона № 1

Обозначение характерных точек границ	Координаты, м		Метод определения координат	Формулы, примененные для расчета средней квадратической погрешности определения координат характерных точек границ (Mt), с подставленными в такие формулы значениями и итоговые (вычисленные) значения Mt, м	Описание закрепления точки
	X	Y			

1	2	3	4	5	6
2222	657 332,11	1 324 929,80	Метод спутниковых геодезических измерений (определений)	0,10	—
2223	657 312,11	1 324 930,15			
н2224У	657 311,69	1 324 905,14		√(0,1^2 + 0,1^2) = 0,10	
н2225У	657 331,68	1 324 904,80			
2222	657 332,11	1 324 929,80		0,10	

2. Сведения о частях границ образуемого земельного участка :ЗУ103:

обозначение земельного участка

Обозначение части границ		Горизонтальное проложение (S), м	Описание прохождения части границ	Сведения о согласовании местоположения границ (согласовано/спорное)
от т.	до т.			
1	2	3	4	5
2222	2223	20,00	—	согласовано
2223	н2224У	25,01		
н2224У	н2225У	19,99		
н2225У	2222	25,00		

3. Сведения о характеристиках образуемого земельного участка :ЗУ103:

обозначение земельного участка

№ п/п	Наименование характеристики земельного участка	Значение характеристики
1	2	3
1.	Адрес земельного участка	—
1.1.	Сведения о местоположении земельного участка (при отсутствии адреса) в структурированном в соответствии с федеральной информационной адресной системой виде	Российская Федерация, Краснодарский край, Ейский р-н, с/т «Лотос» снт, д 137
1.2.	Дополнительные сведения о местоположении земельного участка	—
2.	Категория земель	Земли населенных пунктов
3.	Вид (виды) разрешенного использования	для ведения садоводства и огородничества
3.1.	Дополнительные сведения об использовании земельного участка	—

1	2	3
4.	Реестровый номер границ территориальной зоны или в случае отсутствия такого реестрового номера ее индивидуальное обозначение (вид, тип, номер, индекс)	—
5.	Площадь земельного участка ± величина погрешности определения (вычисления) площади (Р ± ΔР), м²	500 ± 8,00
6.	Формула, примененная для вычисления предельной погрешности определения площади земельного участка, с подставленными значениями и итоговые (вычисленные) значения	3,5*0,1*√(500) = 8
7.	Предельный минимальный и максимальный размеры земельного участка (Рмин) и (Рмакс), м²	Рмин = 300 Рмакс = —
8.	Кадастровый или иной государственный учетный номер (инвентарный) объекта недвижимости, расположенного на образуемом земельном участке	—
9.	Кадастровые номера исходных земельных участков	—
9.1.	Кадастровый номер входящего в состав земельного участка, представляющего собой единое землепользование (номер контура многоконтурного земельного участка), преобразование которого осуществляется	—
9.2.	Кадастровые номера земельных участков, исключаемых из состава измененного (исходного) земельного участка, представляющего собой единое землепользование	—
9.3.	Кадастровый или иной государственный учетный номер (инвентарный) объекта недвижимости, расположенного на измененном земельном участке	—
10.	Условный номер земельного участка	—
11.	Учетный номер проекта межевания территории	—
12.	Дополнительные сведения об образовании земельного участка	—
13.	Сведения о земельных участках (землях общего пользования, территории общего пользования), посредством которых обеспечивается доступ	23:42:0708005:4975
14.	Иные сведения	—
4. Пояснения к сведениям об образуемом земельном участке		:ЗУ103 : обозначение земельного участка

1.	—

1. Сведения о характерных точках границ образуемого земельного участка :ЗУ104 :

обозначение земельного участка

Система координат МСК-23, зона 1 (23) Зона № 1

Обозначение характерных точек границ	Координаты, м		Метод определения координат	Формулы, примененные для расчета средней квадратической погрешности определения координат характерных точек границ (Mt), с подставленными в такие формулы значениями и итоговые (вычисленные) значения Mt, м	Описание закрепления точки
	X	Y			
1	2	3	4	5	6
н2226У	656 904,76	1 324 327,36	Метод спутниковых геодезических измерений (определений)	√(0,1^2 + 0,1^2) = 0,10	—
н2227У	656 905,09	1 324 352,36			
н2228У	656 885,09	1 324 352,62			
н2229У	656 884,77	1 324 327,65			
н2226У	656 904,76	1 324 327,36			

2. Сведения о частях границ образуемого земельного участка :ЗУ104 :

обозначение земельного участка

Обозначение части границ		Горизонтальное проложение (S), м	Описание прохождения части границ	Сведения о согласовании местоположения границ (согласовано/спорное)
от т.	до т.			
1	2	3	4	5
н2226У	н2227У	25,00	—	согласовано
н2227У	н2228У	20,00		
н2228У	н2229У	24,97		
н2229У	н2226У	19,99		

3. Сведения о характеристиках образуемого земельного участка :ЗУ104 :

обозначение земельного участка

№ п/п	Наименование характеристики земельного участка	Значение характеристики
1	2	3

1	2	3
1.	Адрес земельного участка	—
1.1.	Сведения о местоположении земельного участка (при отсутствии адреса) в структурированном в соответствии с федеральной информационной адресной системой виде	Российская Федерация, Краснодарский край, Ейский р-н, с/т «Лотос» снт, д 1380
1.2.	Дополнительные сведения о местоположении земельного участка	—
2.	Категория земель	Земли населенных пунктов
3.	Вид (виды) разрешенного использования	для ведения садоводства и огородничества
3.1.	Дополнительные сведения об использовании земельного участка	—
4.	Реестровый номер границ территориальной зоны или в случае отсутствия такого реестрового номера ее индивидуальное обозначение (вид, тип, номер, индекс)	—
5.	Площадь земельного участка ± величина погрешности определения (вычисления) площади (Р ± ΔР), м²	500 ± 8,00
6.	Формула, примененная для вычисления предельной погрешности определения площади земельного участка, с подставленными значениями и итоговые (вычисленные) значения	$3,5*0,1*\sqrt{(500)} = 8$
7.	Предельный минимальный и максимальный размеры земельного участка (Рмин) и (Рмакс), м²	Рмин = 300 Рмакс = —
8.	Кадастровый или иной государственный учетный номер (инвентарный) объекта недвижимости, расположенного на образуемом земельном участке	—
9.	Кадастровые номера исходных земельных участков	—
9.1.	Кадастровый номер входящего в состав земельного участка, представляющего собой единое землепользование (номер контура многоконтурного земельного участка), преобразование которого осуществляется	—
9.2.	Кадастровые номера земельных участков, исключаемых из состава измененного (исходного) земельного участка, представляющего собой единое землепользование	—
9.3.	Кадастровый или иной государственный учетный номер (инвентарный) объекта недвижимости, расположенного на измененном земельном участке	—

1	2	3
10.	Условный номер земельного участка	—
11.	Учетный номер проекта межевания территории	—
12.	Дополнительные сведения об образовании земельного участка	—
13.	Сведения о земельных участках (землях общего пользования, территории общего пользования), посредством которых обеспечивается доступ	23:42:0708005:4975
14.	Иные сведения	—

4. Пояснения к сведениям об образуемом земельном участке :ЗУ104 :
обозначение земельного участка

1.	—

1. Сведения о характерных точках границ образуемого земельного участка :ЗУ105 :
обозначение земельного участка

Система координат МСК-23, зона 1 (23) Зона № 1

Обозначение характерных точек границ	Координаты, м		Метод определения координат	Формулы, примененные для расчета средней квадратической погрешности определения координат характерных точек границ (Mt), с подставленными в такие формулы значениями и итоговые (вычисленные) значения Mt, м	Описание закрепления точки
	X	Y			
1	2	3	4	5	6
н2230У	657 171,79	1 324 907,56	Метод спутниковых геодезических измерений (определений)	√(0,1^2 + 0,1^2) = 0,10	—
н2231У	657 172,11	1 324 932,55			
н2233У	657 152,11	1 324 932,89			
н2232У	657 151,79	1 324 907,90			
н2230У	657 171,79	1 324 907,56			

2. Сведения о частях границ образуемого земельного участка :ЗУ105 :

обозначение земельного участка

Обозначение части границ		Горизонтальное проложение (S), м	Описание прохождения части границ	Сведения о согласовании местоположения границ (согласовано/спорное)
от т.	до т.			
1	2	3	4	5
н2230У	н2231У	24,99	—	согласовано
н2231У	н2233У	20,00		
н2233У	н2232У	24,99		
н2232У	н2230У	20,00		

3. Сведения о характеристиках образуемого земельного участка :ЗУ105 :

обозначение земельного участка

№ п/п	Наименование характеристики земельного участка	Значение характеристики
1	2	3
1.	Адрес земельного участка	—
1.1.	Сведения о местоположении земельного участка (при отсутствии адреса) в структурированном в соответствии с федеральной информационной адресной системой виде	Российская Федерация, Краснодарский край, Ейский р-н, с/т «Лотос» снт, д 153
1.2.	Дополнительные сведения о местоположении земельного участка	—
2.	Категория земель	Земли населенных пунктов
3.	Вид (виды) разрешенного использования	для ведения садоводства и огородничества
3.1.	Дополнительные сведения об использовании земельного участка	—
4.	Реестровый номер границ территориальной зоны или в случае отсутствия такого реестрового номера ее индивидуальное обозначение (вид, тип, номер, индекс)	—
5.	Площадь земельного участка ± величина погрешности определения (вычисления) площади (Р ± ΔР), м²	500 ± 8,00
6.	Формула, примененная для вычисления предельной погрешности определения площади земельного участка, с подставленными значениями и итоговые (вычисленные) значения	3,5*0,1*√(500) = 8
7.	Предельный минимальный и максимальный размеры земельного участка (Рмин) и (Рмакс), м²	Рмин = 300 Рмакс = —

1	2	3
8.	Кадастровый или иной государственный учетный номер (инвентарный) объекта недвижимости, расположенного на образуемом земельном участке	—
9.	Кадастровые номера исходных земельных участков	—
9.1.	Кадастровый номер входящего в состав земельного участка, представляющего собой единое землепользование (номер контура многоконтурного земельного участка), преобразование которого осуществляется	—
9.2.	Кадастровые номера земельных участков, исключаемых из состава измененного (исходного) земельного участка, представляющего собой единое землепользование	—
9.3.	Кадастровый или иной государственный учетный номер (инвентарный) объекта недвижимости, расположенного на измененном земельном участке	—
10.	Условный номер земельного участка	—
11.	Учетный номер проекта межевания территории	—
12.	Дополнительные сведения об образовании земельного участка	—
13.	Сведения о земельных участках (землях общего пользования, территории общего пользования), посредством которых обеспечивается доступ	23:42:0708005:4975
14.	Иные сведения	—

4. Пояснения к сведениям об образуемом земельном участке :ЗУ105 :
обозначение земельного участка

1.	—

1. Сведения о характерных точках границ образуемого земельного участка :ЗУ106 :
обозначение земельного участка

Система координат МСК-23, зона 1 (23) Зона № 1

Обозначение характерных точек границ	Координаты, м		Метод определения координат	Формулы, примененные для расчета средней квадратической погрешности определения координат характерных точек границ (Mt), с подставленными в такие формулы значениями и итоговые (вычисленные) значения Mt, м	Описание закрепления точки
	X	Y			

1	2	3	4	5	6
н2232У	657 151,79	1 324 907,90	Метод спутниковых геодезических измерений (определений)	√(0,1^2 + 0,1^2) = 0,10	—
н2233У	657 152,11	1 324 932,89			
н2234У	657 132,11	1 324 933,23			
н2235У	657 131,79	1 324 908,24			
н2232У	657 151,79	1 324 907,90			

2. Сведения о частях границ образуемого земельного участка :ЗУ106 :

обозначение земельного участка

Обозначение части границ		Горизонтальное проложение (S), м	Описание прохождения части границ	Сведения о согласовании местоположения границ (согласовано/спорное)
от т.	до т.			
1	2	3	4	5
н2232У	н2233У	24,99	—	согласовано
н2233У	н2234У	20,00		
н2234У	н2235У	24,99		
н2235У	н2232У	20,00		

3. Сведения о характеристиках образуемого земельного участка :ЗУ106 :

обозначение земельного участка

№ п/п	Наименование характеристики земельного участка	Значение характеристики
1	2	3
1.	Адрес земельного участка	—
1.1.	Сведения о местоположении земельного участка (при отсутствии адреса) в структурированном в соответствии с федеральной информационной адресной системой виде	Российская Федерация, Краснодарский край, Ейский р-н, с/т «Лотос» снт, д 155
1.2.	Дополнительные сведения о местоположении земельного участка	—
2.	Категория земель	Земли населенных пунктов
3.	Вид (виды) разрешенного использования	для ведения садоводства и огородничества
3.1.	Дополнительные сведения об использовании земельного участка	—

1	2	3
4.	Реестровый номер границ территориальной зоны или в случае отсутствия такого реестрового номера ее индивидуальное обозначение (вид, тип, номер, индекс)	—
5.	Площадь земельного участка ± величина погрешности определения (вычисления) площади (Р ± ΔР), м²	500 ± 8,00
6.	Формула, примененная для вычисления предельной погрешности определения площади земельного участка, с подставленными значениями и итоговые (вычисленные) значения	3,5*0,1*√(500) = 8
7.	Предельный минимальный и максимальный размеры земельного участка (Рмин) и (Рмакс), м²	Рмин = 300 Рмакс = —
8.	Кадастровый или иной государственный учетный номер (инвентарный) объекта недвижимости, расположенного на образуемом земельном участке	—
9.	Кадастровые номера исходных земельных участков	—
9.1.	Кадастровый номер входящего в состав земельного участка, представляющего собой единое землепользование (номер контура многоконтурного земельного участка), преобразование которого осуществляется	—
9.2.	Кадастровые номера земельных участков, исключаемых из состава измененного (исходного) земельного участка, представляющего собой единое землепользование	—
9.3.	Кадастровый или иной государственный учетный номер (инвентарный) объекта недвижимости, расположенного на измененном земельном участке	—
10.	Условный номер земельного участка	—
11.	Учетный номер проекта межевания территории	—
12.	Дополнительные сведения об образовании земельного участка	—
13.	Сведения о земельных участках (землях общего пользования, территории общего пользования), посредством которых обеспечивается доступ	23:42:0708005:4975
14.	Иные сведения	—
4. Пояснения к сведениям об образуемом земельном участке		:ЗУ106 : обозначение земельного участка

1.	—

1. Сведения о характерных точках границ образуемого земельного участка :ЗУ107 :
обозначение земельного участка

Система координат МСК-23, зона 1 (23) Зона № 1

Обозначение характерных точек границ	Координаты, м		Метод определения координат	Формулы, примененные для расчета средней квадратической погрешности определения координат характерных точек границ (Mt), с подставленными в такие формулы значениями и итоговые (вычисленные) значения Mt, м	Описание закрепления точки
	X	Y			
1	2	3	4	5	6
2236	657 392,10	1 324 928,76	Метод спутниковых геодезических измерений (определений)	0,10	—
2237	657 392,38	1 324 953,77			
н2238У	657 372,41	1 324 954,12		√(0,1^2 + 0,1^2) = 0,10	
н2239У	657 372,11	1 324 929,12			
2236	657 392,10	1 324 928,76		0,10	

2. Сведения о частях границ образуемого земельного участка :ЗУ107 :
обозначение земельного участка

Обозначение части границ		Горизонтальное проложение (S), м	Описание прохождения части границ	Сведения о согласовании местоположения границ (согласовано/спорное)
от т.	до т.			
1	2	3	4	5
2236	2237	25,01	—	согласовано
2237	н2238У	19,97		
н2238У	н2239У	25,00		
н2239У	2236	19,99		

3. Сведения о характеристиках образуемого земельного участка :ЗУ107 :
обозначение земельного участка

№ п/п	Наименование характеристики земельного участка	Значение характеристики
1	2	3

1	2	3
1.	Адрес земельного участка	—
1.1.	Сведения о местоположении земельного участка (при отсутствии адреса) в структурированном в соответствии с федеральной информационной адресной системой виде	Российская Федерация, Краснодарский край, Ейский р-н, с/т «Лотос» снт, д 36
1.2.	Дополнительные сведения о местоположении земельного участка	—
2.	Категория земель	Земли населенных пунктов
3.	Вид (виды) разрешенного использования	для ведения садоводства и огородничества
3.1.	Дополнительные сведения об использовании земельного участка	—
4.	Реестровый номер границ территориальной зоны или в случае отсутствия такого реестрового номера ее индивидуальное обозначение (вид, тип, номер, индекс)	—
5.	Площадь земельного участка ± величина погрешности определения (вычисления) площади (Р ± ΔР), м²	500 ± 8,00
6.	Формула, примененная для вычисления предельной погрешности определения площади земельного участка, с подставленными значениями и итоговые (вычисленные) значения	3,5*0,1*√(500) = 8
7.	Предельный минимальный и максимальный размеры земельного участка (Рмин) и (Рмакс), м²	Рмин = 300 Рмакс = —
8.	Кадастровый или иной государственный учетный номер (инвентарный) объекта недвижимости, расположенного на образуемом земельном участке	—
9.	Кадастровые номера исходных земельных участков	—
9.1.	Кадастровый номер входящего в состав земельного участка, представляющего собой единое землепользование (номер контура многоконтурного земельного участка), преобразование которого осуществляется	—
9.2.	Кадастровые номера земельных участков, исключаемых из состава измененного (исходного) земельного участка, представляющего собой единое землепользование	—
9.3.	Кадастровый или иной государственный учетный номер (инвентарный) объекта недвижимости, расположенного на измененном земельном участке	—

1	2	3
10.	Условный номер земельного участка	—
11.	Учетный номер проекта межевания территории	—
12.	Дополнительные сведения об образовании земельного участка	—
13.	Сведения о земельных участках (землях общего пользования, территории общего пользования), посредством которых обеспечивается доступ	23:42:0708005:4975
14.	Иные сведения	—

4. Пояснения к сведениям об образуемом земельном участке :ЗУ107 :
обозначение земельного участка

1.	—

1. Сведения о характерных точках границ образуемого земельного участка :ЗУ108 :
обозначение земельного участка

Система координат МСК-23, зона 1 (23) Зона № 1

Обозначение характерных точек границ	Координаты, м		Метод определения координат	Формулы, примененные для расчета средней квадратической погрешности определения координат характерных точек границ (Mt), с подставленными в такие формулы значениями и итоговые (вычисленные) значения Mt, м	Описание закрепления точки
	X	Y			
1	2	3	4	5	6
н2245У	657 211,24	1 324 851,27	Метод спутниковых геодезических измерений (определений)	√(0,1^2 + 0,1^2) = 0,10	—
н2244У	657 211,56	1 324 876,27			
н2240У	657 191,56	1 324 876,53			
н2241У	657 191,24	1 324 851,53			
н2245У	657 211,24	1 324 851,27			

2. Сведения о частях границ образуемого земельного участка :ЗУ108 :

обозначение земельного участка

Обозначение части границ		Горизонтальное проложение (S), м	Описание прохождения части границ	Сведения о согласовании местоположения границ (согласовано/спорное)
от т.	до т.			
1	2	3	4	5
н2245У	н2244У	25,00	—	согласовано
н2244У	н2240У	20,00		
н2240У	н2241У	25,00		
н2241У	н2245У	20,00		

3. Сведения о характеристиках образуемого земельного участка :ЗУ108 :

обозначение земельного участка

№ п/п	Наименование характеристики земельного участка	Значение характеристики
1	2	3
1.	Адрес земельного участка	—
1.1.	Сведения о местоположении земельного участка (при отсутствии адреса) в структурированном в соответствии с федеральной информационной адресной системой виде	Российская Федерация, Краснодарский край, Ейский р-н, с/т «Лотос» снт, д 269
1.2.	Дополнительные сведения о местоположении земельного участка	—
2.	Категория земель	Земли населенных пунктов
3.	Вид (виды) разрешенного использования	для ведения садоводства и огородничества
3.1.	Дополнительные сведения об использовании земельного участка	—
4.	Реестровый номер границ территориальной зоны или в случае отсутствия такого реестрового номера ее индивидуальное обозначение (вид, тип, номер, индекс)	—
5.	Площадь земельного участка ± величина погрешности определения (вычисления) площади (Р ± ΔР), м²	500 ± 8,00
6.	Формула, примененная для вычисления предельной погрешности определения площади земельного участка, с подставленными значениями и итоговые (вычисленные) значения	3,5*0,1*√(500) = 8
7.	Предельный минимальный и максимальный размеры земельного участка (Рмин) и (Рмакс), м²	Рмин = 300 Рмакс = —

1	2	3
8.	Кадастровый или иной государственный учетный номер (инвентарный) объекта недвижимости, расположенного на образуемом земельном участке	—
9.	Кадастровые номера исходных земельных участков	—
9.1.	Кадастровый номер входящего в состав земельного участка, представляющего собой единое землепользование (номер контура многоконтурного земельного участка), преобразование которого осуществляется	—
9.2.	Кадастровые номера земельных участков, исключаемых из состава измененного (исходного) земельного участка, представляющего собой единое землепользование	—
9.3.	Кадастровый или иной государственный учетный номер (инвентарный) объекта недвижимости, расположенного на измененном земельном участке	—
10.	Условный номер земельного участка	—
11.	Учетный номер проекта межевания территории	—
12.	Дополнительные сведения об образовании земельного участка	—
13.	Сведения о земельных участках (землях общего пользования, территории общего пользования), посредством которых обеспечивается доступ	23:42:0708005:4975
14.	Иные сведения	—

4. Пояснения к сведениям об образуемом земельном участке :ЗУ108 :
обозначение земельного участка

1.	—

1. Сведения о характерных точках границ образуемого земельного участка :ЗУ109 :
обозначение земельного участка

Система координат МСК-23, зона 1 (23) Зона № 1

Обозначение характерных точек границ	Координаты, м		Метод определения координат	Формулы, примененные для расчета средней квадратической погрешности определения координат характерных точек границ (Mt), с подставленными в такие формулы значениями и итоговые (вычисленные) значения Mt, м	Описание закрепления точки
	X	Y			

1	2	3	4	5	6
н2242У	657 231,24	1 324 851,01	Метод спутниковых геодезических измерений (определений)	√(0,1^2 + 0,1^2) = 0,10	—
н2243У	657 231,56	1 324 876,01			
н2244У	657 211,56	1 324 876,27			
н2245У	657 211,24	1 324 851,27			
н2242У	657 231,24	1 324 851,01			

2. Сведения о частях границ образуемого земельного участка :ЗУ109 :

обозначение земельного участка

Обозначение части границ		Горизонтальное проложение (S), м	Описание прохождения части границ	Сведения о согласовании местоположения границ (согласовано/спорное)
от т.	до т.			
1	2	3	4	5
н2242У	н2243У	25,00	—	согласовано
н2243У	н2244У	20,00		
н2244У	н2245У	25,00		
н2245У	н2242У	20,00		

3. Сведения о характеристиках образуемого земельного участка :ЗУ109 :

обозначение земельного участка

№ п/п	Наименование характеристики земельного участка	Значение характеристики
1	2	3
1.	Адрес земельного участка	—
1.1.	Сведения о местоположении земельного участка (при отсутствии адреса) в структурированном в соответствии с федеральной информационной адресной системой виде	Российская Федерация, Краснодарский край, Ейский р-н, с/т «Лотос» снт, д 267
1.2.	Дополнительные сведения о местоположении земельного участка	—
2.	Категория земель	Земли населенных пунктов
3.	Вид (виды) разрешенного использования	для ведения садоводства и огородничества
3.1.	Дополнительные сведения об использовании земельного участка	—

1	2	3
4.	Реестровый номер границ территориальной зоны или в случае отсутствия такого реестрового номера ее индивидуальное обозначение (вид, тип, номер, индекс)	—
5.	Площадь земельного участка ± величина погрешности определения (вычисления) площади (Р ± ΔР), м²	500 ± 8,00
6.	Формула, примененная для вычисления предельной погрешности определения площади земельного участка, с подставленными значениями и итоговые (вычисленные) значения	3,5*0,1*√(500) = 8
7.	Предельный минимальный и максимальный размеры земельного участка (Рмин) и (Рмакс), м²	Рмин = 300 Рмакс = —
8.	Кадастровый или иной государственный учетный номер (инвентарный) объекта недвижимости, расположенного на образуемом земельном участке	—
9.	Кадастровые номера исходных земельных участков	—
9.1.	Кадастровый номер входящего в состав земельного участка, представляющего собой единое землепользование (номер контура многоконтурного земельного участка), преобразование которого осуществляется	—
9.2.	Кадастровые номера земельных участков, исключаемых из состава измененного (исходного) земельного участка, представляющего собой единое землепользование	—
9.3.	Кадастровый или иной государственный учетный номер (инвентарный) объекта недвижимости, расположенного на измененном земельном участке	—
10.	Условный номер земельного участка	—
11.	Учетный номер проекта межевания территории	—
12.	Дополнительные сведения об образовании земельного участка	—
13.	Сведения о земельных участках (землях общего пользования, территории общего пользования), посредством которых обеспечивается доступ	23:42:0708005:4975
14.	Иные сведения	—
4. Пояснения к сведениям об образуемом земельном участке		:ЗУ109 : обозначение земельного участка

1.	—

1. Сведения о характерных точках границ образуемого земельного участка :ЗУ110 :

обозначение земельного участка

Система координат МСК-23, зона 1 (23) Зона № 1

Обозначение характерных точек границ	Координаты, м		Метод определения координат	Формулы, примененные для расчета средней квадратической погрешности определения координат характерных точек границ (Mt), с подставленными в такие формулы значениями и итоговые (вычисленные) значения Mt, м	Описание закрепления точки
	X	Y			
1	2	3	4	5	6
н2246У	657 271,39	1 324 818,47	Метод спутниковых геодезических измерений (определений)	√(0,1^2 + 0,1^2) = 0,10	—
н2247У	657 271,72	1 324 843,46			
н2248У	657 251,72	1 324 843,72			
н2249У	657 251,39	1 324 818,72			
н2246У	657 271,39	1 324 818,47			

2. Сведения о частях границ образуемого земельного участка :ЗУ110 :

обозначение земельного участка

Обозначение части границ		Горизонтальное проложение (S), м	Описание прохождения части границ	Сведения о согласовании местоположения границ (согласовано/спорное)
от т.	до т.			
1	2	3	4	5
н2246У	н2247У	24,99	—	согласовано
н2247У	н2248У	20,00		
н2248У	н2249У	25,00		
н2249У	н2246У	20,00		

3. Сведения о характеристиках образуемого земельного участка :ЗУ110 :

обозначение земельного участка

№ п/п	Наименование характеристики земельного участка	Значение характеристики
1	2	3

1	2	3
1.	Адрес земельного участка	—
1.1.	Сведения о местоположении земельного участка (при отсутствии адреса) в структурированном в соответствии с федеральной информационной адресной системой виде	Российская Федерация, Краснодарский край, Ейский р-н, с/т «Лотос» снт, д 264
1.2.	Дополнительные сведения о местоположении земельного участка	—
2.	Категория земель	Земли населенных пунктов
3.	Вид (виды) разрешенного использования	для ведения садоводства и огородничества
3.1.	Дополнительные сведения об использовании земельного участка	—
4.	Реестровый номер границ территориальной зоны или в случае отсутствия такого реестрового номера ее индивидуальное обозначение (вид, тип, номер, индекс)	—
5.	Площадь земельного участка ± величина погрешности определения (вычисления) площади (Р ± ΔР), м²	500 ± 8,00
6.	Формула, примененная для вычисления предельной погрешности определения площади земельного участка, с подставленными значениями и итоговые (вычисленные) значения	$3,5*0,1*\sqrt{(500)} = 8$
7.	Предельный минимальный и максимальный размеры земельного участка (Рмин) и (Рмакс), м²	Рмин = 300 Рмакс = —
8.	Кадастровый или иной государственный учетный номер (инвентарный) объекта недвижимости, расположенного на образуемом земельном участке	—
9.	Кадастровые номера исходных земельных участков	—
9.1.	Кадастровый номер входящего в состав земельного участка, представляющего собой единое землепользование (номер контура многоконтурного земельного участка), преобразование которого осуществляется	—
9.2.	Кадастровые номера земельных участков, исключаемых из состава измененного (исходного) земельного участка, представляющего собой единое землепользование	—
9.3.	Кадастровый или иной государственный учетный номер (инвентарный) объекта недвижимости, расположенного на измененном земельном участке	—

1	2	3
10.	Условный номер земельного участка	—
11.	Учетный номер проекта межевания территории	—
12.	Дополнительные сведения об образовании земельного участка	—
13.	Сведения о земельных участках (землях общего пользования, территории общего пользования), посредством которых обеспечивается доступ	23:42:0708005:4975
14.	Иные сведения	—
4. Пояснения к сведениям об образуемом земельном участке	:ЗУ110 : обозначение земельного участка	
1.	—	

Сведения об уточняемых земельных участках, необходимые для исправления реестровых ошибок в сведениях о местоположении их границ

1. Сведения о характерных точках границ уточняемого земельного участка с кадастровым номером 23:42:0708005:4341 :

Система координат МСК-23, зона 1 (23) Зона № 1

Обозначение характерных точек границ	Координаты, м				Метод определения координат	Формулы, примененные для расчета средней квадратической погрешности определения координат характерных точек границ (Mt), с подставленными в такие формулы значениями и итоговые (вычисленные) значения Mt, м	Описание закрепления точки
	содержатся в Едином государственном реестре недвижимости		определены в результате выполнения комплексных кадастровых работ				
	X	Y	X	Y			
1	2	3	4	5	6	7	8
643	657 367,64	1 324 487,16	—	—	Метод спутниковых геодезических измерений (определений)	0,10	—
644	657 367,89	1 324 512,17	—	—			
645	657 347,89	1 324 512,25	—	—			
646	657 347,65	1 324 487,25	—	—			
н4235У	—	—	657 367,55	1 324 487,48		√(0,1^2 + 0,1^2) = 0,10	
н3563У	—	—	657 367,87	1 324 512,48			
н3564У	—	—	657 347,87	1 324 512,74			
н4351У	—	—	657 347,55	1 324 487,74			
643	657 367,64	1 324 487,16	—	—		0,10	

2. Сведения о частях границ уточняемого земельного участка с кадастровым номером 23:42:0708005:4341 :

Обозначение части границ		Горизонтальное проложение (S), м	Описание прохождения части границ	Сведения о согласовании местоположения границ (согласовано/спорное)
от т.	до т.			
1	2	3	4	5
н4235У	н3563У	25,00	—	согласовано

1	2	3	4	5
н3563У	н3564У	20,00	—	согласовано
н3564У	н4351У	25,00		
н4351У	н4235У	20,00		

3. Сведения о характеристиках уточняемого земельного участка с кадастровым номером 23:42:0708005:4341 :

№ п/п	Наименование характеристики	Значение характеристики
1	2	3
1.	Адрес земельного участка	—
1.1.	Сведения о местоположении земельного участка (при отсутствии адреса) в структурированном в соответствии с федеральной информационной адресной системой виде	Российская Федерация, Краснодарский край, Ейский р-н, Ейск г, Лотос снт, уч 974
1.2.	Дополнительные сведения о местоположении земельного участка	—
2.	Площадь земельного участка ± величина погрешности определения (вычисления) площади (Р ± ΔР), м²	500 ± 8,00
3.	Формула, примененная для вычисления предельной погрешности определения площади земельного участка, с подставленными значениями и итоговые (вычисленные) значения	3,5*0,1*√(500) = 8
4.	Площадь земельного участка согласно сведениям Единого государственного реестра недвижимости (Ркад), м²	500,00
5.	Оценка расхождения Р и Ркад (Р - Ркад), м²	0
6.	Предельный минимальный и максимальный размеры земельного участка (Рмин и Рмакс), м²	Рмин = 300 Рмакс = —
7.	Кадастровый или иной государственный учетный номер (инвентарный) здания, сооружения, объекта незавершенного строительства, расположенного на земельном участке	—
8.	Вид (виды) разрешенного использования	Земельные участки садоводческих товариществ
8.1.	Дополнительные сведения об использовании земельного участка	—
9.	Сведения о земельных участках (землях общего пользования, территории общего пользования), посредством которых обеспечивается доступ	23:42:0708005:4975

1	2	3
10.	Иные сведения	Установление границ производилось на основании сведений, содержащихся на чертеже садово-огороднического товарищества «с/т «Лотос»» с учетом фактической ситуации на местности. В результате уточнения описания местоположения границ ЗУ 23:42:0708005:4341, площадь данного ЗУ не изменилась по сравнению со сведениями о площади, содержащимися в ЕГРН. Доступ к ЗУ обеспечивается посредством ЗУ с КН 23:42:0708005:4975, который является ЗУ общего назначения на территории ведения гражданами садоводства для собственных нужд.

4. Пояснения к сведениям об уточняемом земельном участке с кадастровым номером 23:42:0708005:4341 :

1.	—

1. Сведения о характерных точках границ уточняемого земельного участка с кадастровым номером 23:42:0708005:4198 :

Система координат МСК-23, зона 1 (23) Зона № 1

Обозначение характерных точек границ	Координаты, м				Метод определения координат	Формулы, примененные для расчета средней квадратической погрешности определения координат характерных точек границ (Mt), с подставленными в такие формулы значениями и итоговые (вычисленные) значения Mt, м	Описание закрепления точки
	содержатся в Едином государственном реестре недвижимости		определены в результате выполнения комплексных кадастровых работ				
	X	Y	X	Y			
1	2	3	4	5	6	7	8
682	657 267,97	1 324 542,92	657 267,97	1 324 542,92	Метод спутниковых геодезических измерений (определений)	0,10	—
н3461У	—	—	657 268,28	1 324 567,92		√(0,1^2 + 0,1^2) = 0,10	
н3462У	—	—	657 248,28	1 324 568,17			
н4215У	—	—	657 247,97	1 324 543,18			
683	657 268,12	1 324 567,92	—	—		0,10	
684	657 248,12	1 324 568,17	—	—			
685	657 247,97	1 324 543,17	—	—			

1	2	3	4	5	6	7	8
682	657 267,97	1 324 542,92	657 267,97	1 324 542,92	Метод спутниковых геодезических измерений (определений)	0,10	—

2. Сведения о частях границ уточняемого земельного участка с кадастровым номером 23:42:0708005:4198 :

Обозначение части границ		Горизонтальное проложение (S), м	Описание прохождения части границ	Сведения о согласовании местоположения границ (согласовано/спорное)
от т.	до т.			
1	2	3	4	5
682	н3461У	25,00	—	согласовано
н3461У	н3462У	20,00		
н3462У	н4215У	24,99		
н4215У	682	20,00		

3. Сведения о характеристиках уточняемого земельного участка с кадастровым номером 23:42:0708005:4198 :

№ п/п	Наименование характеристики	Значение характеристики
1	2	3
1.	Адрес земельного участка	край Краснодарский, р-н Ейский, г. Ейск, с/т "Лотос", 864
1.1.	Сведения о местоположении земельного участка (при отсутствии адреса) в структурированном в соответствии с федеральной информационной адресной системой виде	—
1.2.	Дополнительные сведения о местоположении земельного участка	—
2.	Площадь земельного участка ± величина погрешности определения (вычисления) площади (Р ± ΔР), м²	500 ± 8,00
3.	Формула, примененная для вычисления предельной погрешности определения площади земельного участка, с подставленными значениями и итоговые (вычисленные) значения	3,5*0,1*√(500) = 8
4.	Площадь земельного участка согласно сведениям Единого государственного реестра недвижимости (Ркад), м²	500,00
5.	Оценка расхождения Р и Ркад (Р - Ркад), м²	0
6.	Предельный минимальный и максимальный размеры земельного участка (Рмин и Рмакс), м²	Рмин = 300 Рмакс = —
7.	Кадастровый или иной государственный учетный номер (инвентарный) здания, сооружения, объекта незавершенного строительства, расположенного на земельном участке	—
8.	Вид (виды) разрешенного использования	Земельные участки садоводческих товариществ

1	2	3
8.1.	Дополнительные сведения об использовании земельного участка	—
9.	Сведения о земельных участках (землях общего пользования, территории общего пользования), посредством которых обеспечивается доступ	23:42:0708005:4975
10.	Иные сведения	Установление границ производилось на основании сведений, содержащихся на чертеже садово-огороднического товарищества «с/т «Лотос»» с учетом фактической ситуации на местности. В результате уточнения описания местоположения границ ЗУ 23:42:0708005:4198, площадь данного ЗУ не изменилась по сравнению со сведениями о площади, содержащимися в ЕГРН. Доступ к ЗУ обеспечивается посредством ЗУ с КН 23:42:0708005:4975, который является ЗУ общего назначения на территории ведения гражданами садоводства для собственных нужд.

4. Пояснения к сведениям об уточняемом земельном участке с кадастровым номером 23:42:0708005:4198 :

1.	—

1. Сведения о характерных точках границ уточняемого земельного участка с кадастровым номером 23:42:0708005:4060 :

Система координат МСК-23, зона 1 (23) Зона № 1

Обозначение характерных точек границ	Координаты, м				Метод определения координат	Формулы, примененные для расчета средней квадратической погрешности определения координат характерных точек границ (Mt), с подставленными в такие формулы значениями и итоговые (вычисленные) значения Mt, м	Описание закрепления точки
	содержатся в Едином государственном реестре недвижимости		определены в результате выполнения комплексных кадастровых работ				
	X	Y	X	Y			
1	2	3	4	5	6	7	8
707	657 128,22	1 324 625,88	—	—	Метод спутниковых геодезических измерений (определений)	0,10	—
708	657 108,22	1 324 626,19	—	—			
709	657 107,83	1 324 601,19	—	—			
710	657 127,83	1 324 600,88	—	—			
н4250У	—	—	657 128,22	1 324 600,30		√(0,1^2 + 0,1^2) = 0,10	

1	2	3	4	5	6	7	8
н4030У	—	—	657 128,55	1 324 625,30	Метод спутниковых геодезических измерений (определений)	√(0,1^2 + 0,1^2) = 0,10	—
н4031У	—	—	657 108,55	1 324 625,55			
н4122У	—	—	657 108,22	1 324 600,55			
707	657 128,22	1 324 625,88	—	—		0,10	

2. Сведения о частях границ уточняемого земельного участка с кадастровым номером 23:42:0708005:4060 :

Обозначение части границ		Горизонтальное проложение (S), м	Описание прохождения части границ	Сведения о согласовании местоположения границ (согласовано/спорное)
от т.	до т.			
1	2	3	4	5
н4250У	н4030У	25,00	—	согласовано
н4030У	н4031У	20,00		
н4031У	н4122У	25,00		
н4122У	н4250У	20,00		

3. Сведения о характеристиках уточняемого земельного участка с кадастровым номером 23:42:0708005:4060 :

№ п/п	Наименование характеристики	Значение характеристики
1	2	3
1.	Адрес земельного участка	край Краснодарский, р-н Ейский, г. Ейск, с/т "Лотос", 758
1.1.	Сведения о местоположении земельного участка (при отсутствии адреса) в структурированном в соответствии с федеральной информационной адресной системой виде	—
1.2.	Дополнительные сведения о местоположении земельного участка	—
2.	Площадь земельного участка ± величина погрешности определения (вычисления) площади (Р ± ΔР), м²	500 ± 8,00
3.	Формула, примененная для вычисления предельной погрешности определения площади земельного участка, с подставленными значениями и итоговые (вычисленные) значения	3,5*0,1*√(500) = 8
4.	Площадь земельного участка согласно сведениям Единого государственного реестра недвижимости (Ркад), м²	500,00
5.	Оценка расхождения Р и Ркад (Р - Ркад), м²	0

1	2	3
6.	Предельный минимальный и максимальный размеры земельного участка (Рмин и Рмакс), м²	Рмин = 300 Рмакс = —
7.	Кадастровый или иной государственный учетный номер (инвентарный) здания, сооружения, объекта незавершенного строительства, расположенного на земельном участке	—
8.	Вид (виды) разрешенного использования	Земельные участки садоводческих товариществ
8.1.	Дополнительные сведения об использовании земельного участка	—
9.	Сведения о земельных участках (землях общего пользования, территории общего пользования), посредством которых обеспечивается доступ	23:42:0708005:4975
10.	Иные сведения	Установление границ производилось на основании сведений, содержащихся на чертеже садово-огороднического товарищества «с/т «Лотос»» с учетом фактической ситуации на местности. В результате уточнения описания местоположения границ ЗУ 23:42:0708005:4060, площадь данного ЗУ не изменилась по сравнению со сведениями о площади, содержащимися в ЕГРН. Доступ к ЗУ обеспечивается посредством ЗУ с КН 23:42:0708005:4975, который является ЗУ общего назначения на территории ведения гражданами садоводства для собственных нужд.

4. Пояснения к сведениям об уточняемом земельном участке с кадастровым номером 23:42:0708005:4060 :

1.	—

1. Сведения о характерных точках границ уточняемого земельного участка с кадастровым номером 23:42:0708005:4035 :

Система координат МСК-23, зона 1 (23) Зона № 1

Обозначение характерных точек границ	Координаты, м				Метод определения координат	Формулы, примененные для расчета средней квадратической погрешности определения координат характерных точек границ (Mt), с подставленными в такие формулы значениями и итоговые (вычисленные) значения Mt, м	Описание закрепления точки
	содержатся в Едином государственном реестре недвижимости		определены в результате выполнения комплексных кадастровых работ				
	X	Y	X	Y			
1	2	3	4	5	6	7	8
715	657 308,17	1 324 627,11	—	—	Метод спутниковых геодезических измерений (определений)	0,10	—
716	657 328,17	1 324 626,87	—	—			

1	2	3	4	5	6	7	8
717	657 328,65	1 324 651,87	—	—	Метод спутниковых геодезических измерений (определений)	0,10	—
718	657 308,65	1 324 652,11	—	—			
н3945У	—	—	657 308,77	1 324 627,70		√(0,1^2 + 0,1^2) = 0,10	
н3946У	—	—	657 328,77	1 324 627,44			
н4087У	—	—	657 329,09	1 324 652,44			
н4228У	—	—	657 309,09	1 324 652,69			
715	657 308,17	1 324 627,11	—	—		0,10	

2. Сведения о частях границ уточняемого земельного участка с кадастровым номером 23:42:0708005:4035 :

Обозначение части границ		Горизонтальное проложение (S), м	Описание прохождения части границ	Сведения о согласовании местоположения границ (согласовано/спорное)
от т.	до т.			
1	2	3	4	5
н3945У	н3946У	20,00	—	согласовано
н3946У	н4087У	25,00		
н4087У	н4228У	20,00		
н4228У	н3945У	24,99		

3. Сведения о характеристиках уточняемого земельного участка с кадастровым номером 23:42:0708005:4035 :

№ п/п	Наименование характеристики	Значение характеристики
1	2	3
1.	Адрес земельного участка	—
1.1.	Сведения о местоположении земельного участка (при отсутствии адреса) в структурированном в соответствии с федеральной информационной адресной системой виде	Российская Федерация, Краснодарский край, Ейский р-н, Ейск г, Лотос снт, д 737
1.2.	Дополнительные сведения о местоположении земельного участка	—
2.	Площадь земельного участка ± величина погрешности определения (вычисления) площади (P ± ΔP), м²	500 ± 8,00

1	2	3
3.	Формула, примененная для вычисления предельной погрешности определения площади земельного участка, с подставленными значениями и итоговые (вычисленные) значения	3,5*0,1*√(500) = 8
4.	Площадь земельного участка согласно сведениям Единого государственного реестра недвижимости (Ркад), м²	500,00
5.	Оценка расхождения Р и Ркад (Р - Ркад), м²	0
6.	Предельный минимальный и максимальный размеры земельного участка (Рмин и Рмакс), м²	Рмин = 300 Рмакс = —
7.	Кадастровый или иной государственный учетный номер (инвентарный) здания, сооружения, объекта незавершенного строительства, расположенного на земельном участке	—
8.	Вид (виды) разрешенного использования	Земельные участки садоводческих товариществ
8.1.	Дополнительные сведения об использовании земельного участка	—
9.	Сведения о земельных участках (землях общего пользования, территории общего пользования), посредством которых обеспечивается доступ	23:42:0708005:4975
10.	Иные сведения	Установление границ производилось на основании сведений, содержащихся на чертеже садово-огороднического товарищества «с/т «Лотос»» с учетом фактической ситуации на местности. В результате уточнения описания местоположения границ ЗУ 23:42:0708005:4035, площадь данного ЗУ не изменилась по сравнению со сведениями о площади, содержащимися в ЕГРН. Доступ к ЗУ обеспечивается посредством ЗУ с КН 23:42:0708005:4975, который является ЗУ общего назначения на территории ведения гражданами садоводства для собственных нужд.
4. Пояснения к сведениям об уточняемом земельном участке с кадастровым номером		23:42:0708005:4035 :
1.	—	

1. Сведения о характерных точках границ уточняемого земельного участка с кадастровым номером 23:42:0708005:3948 :

Система координат МСК-23, зона 1 (23) Зона № 1

Обозначение характерных точек границ	Координаты, м				Метод определения координат	Формулы, примененные для расчета средней квадратической погрешности определения координат характерных точек границ (Mt), с подставленными в такие формулы значениями и итоговые (вычисленные) значения Mt, м	Описание закрепления точки
	содержатся в Едином государственном реестре недвижимости		определены в результате выполнения комплексных кадастровых работ				
	X	Y	X	Y			
1	2	3	4	5	6	7	8
732	656 907,49	1 324 682,18	—	—	Метод спутниковых геодезических измерений (определений)	0,10	—
733	656 887,49	1 324 682,51	—	—			
734	656 887,08	1 324 657,51	—	—			
735	656 907,08	1 324 657,18	—	—			
н4091У	—	—	656 909,19	1 324 658,01		√(0,1^2 + 0,1^2) = 0,10	
н3981У	—	—	656 909,52	1 324 683,01			
н3982У	—	—	656 889,52	1 324 683,27			
н4309У	—	—	656 889,19	1 324 658,29			
732	656 907,49	1 324 682,18	—	—		0,10	

2. Сведения о частях границ уточняемого земельного участка с кадастровым номером 23:42:0708005:3948 :

Обозначение части границ		Горизонтальное проложение (S), м	Описание прохождения части границ	Сведения о согласовании местоположения границ (согласовано/спорное)
от т.	до т.			
1	2	3	4	5
н4091У	н3981У	25,00	—	согласовано
н3981У	н3982У	20,00		

1	2	3	4	5
н3982У	н4309У	24,98	—	согласовано
н4309У	н4091У	20,00		

3. Сведения о характеристиках уточняемого земельного участка с кадастровым номером 23:42:0708005:3948 :

№ п/п	Наименование характеристики	Значение характеристики
1	2	3
1.	Адрес земельного участка	край Краснодарский, р-н Ейский, г. Ейск, с/т "Лотос", 660
1.1.	Сведения о местоположении земельного участка (при отсутствии адреса) в структурированном в соответствии с федеральной информационной адресной системой виде	—
1.2.	Дополнительные сведения о местоположении земельного участка	—
2.	Площадь земельного участка ± величина погрешности определения (вычисления) площади (Р ± ΔР), м²	500 ± 8,00
3.	Формула, примененная для вычисления предельной погрешности определения площади земельного участка, с подставленными значениями и итоговые (вычисленные) значения	3,5*0,1*√(500) = 8
4.	Площадь земельного участка согласно сведениям Единого государственного реестра недвижимости (Ркад), м²	500,00
5.	Оценка расхождения Р и Ркад (Р - Ркад), м²	0
6.	Предельный минимальный и максимальный размеры земельного участка (Рмин и Рмакс), м²	Рмин = 300 Рмакс = —
7.	Кадастровый или иной государственный учетный номер (инвентарный) здания, сооружения, объекта незавершенного строительства, расположенного на земельном участке	—
8.	Вид (виды) разрешенного использования	Земельные участки садоводческих товариществ
8.1.	Дополнительные сведения об использовании земельного участка	—
9.	Сведения о земельных участках (землях общего пользования, территории общего пользования), посредством которых обеспечивается доступ	23:42:0708005:4975

1	2	3
10.	Иные сведения	Установление границ производилось на основании сведений, содержащихся на чертеже садово-огороднического товарищества «с/т «Лотос»» с учетом фактической ситуации на местности. В результате уточнения описания местоположения границ ЗУ 23:42:0708005:3948, площадь данного ЗУ не изменилась по сравнению со сведениями о площади, содержащимися в ЕГРН. Доступ к ЗУ обеспечивается посредством ЗУ с КН 23:42:0708005:4975, который является ЗУ общего назначения на территории ведения гражданами садоводства для собственных нужд.

4. Пояснения к сведениям об уточняемом земельном участке с кадастровым номером 23:42:0708005:3948 :

1.	—

1. Сведения о характерных точках границ уточняемого земельного участка с кадастровым номером 23:42:0708005:3862 :

Система координат МСК-23, зона 1 (23) Зона № 1

Обозначение характерных точек границ	Координаты, м				Метод определения координат	Формулы, примененные для расчета средней квадратической погрешности определения координат характерных точек границ (Mt), с подставленными в такие формулы значениями и итоговые (вычисленные) значения Mt, м	Описание закрепления точки
	содержатся в Едином государственном реестре недвижимости		определены в результате выполнения комплексных кадастровых работ				
	X	Y	X	Y			
1	2	3	4	5	6	7	8
736	657 329,05	1 324 681,92	—	—	Метод спутниковых геодезических измерений (определений)	0,10	Закрепление отсутствует
737	657 329,38	1 324 706,92	—	—			
738	657 309,38	1 324 707,18	—	—			
739	657 309,05	1 324 682,18	—	—			
н3940У	—	—	657 329,23	1 324 681,76		√(0,1^2 + 0,1^2) = 0,10	—
н4392У	—	—	657 329,55	1 324 706,76			
н4176У	—	—	657 309,55	1 324 707,01			

1	2	3	4	5	6	7	8
н3939У	—	—	657 309,23	1 324 682,02	Метод спутниковых геодезических измерений (определений)	√(0,1^2 + 0,1^2) = 0,10	—
736	657 329,05	1 324 681,92	—	—		0,10	Закрепление отсутствует

2. Сведения о частях границ уточняемого земельного участка с кадастровым номером 23:42:0708005:3862 :

Обозначение части границ		Горизонтальное проложение (S), м	Описание прохождения части границ	Сведения о согласовании местоположения границ (согласовано/спорное)
от т.	до т.			
1	2	3	4	5
н3940У	н4392У	25,00	—	согласовано
н4392У	н4176У	20,00		
н4176У	н3939У	24,99		
н3939У	н3940У	20,00		

3. Сведения о характеристиках уточняемого земельного участка с кадастровым номером 23:42:0708005:3862 :

№ п/п	Наименование характеристики	Значение характеристики
1	2	3
1.	Адрес земельного участка	—
1.1.	Сведения о местоположении земельного участка (при отсутствии адреса) в структурированном в соответствии с федеральной информационной адресной системой виде	Российская Федерация, Краснодарский край, Ейский р-н, Ейск г, Лотос снт, уч 617
1.2.	Дополнительные сведения о местоположении земельного участка	—
2.	Площадь земельного участка ± величина погрешности определения (вычисления) площади (Р ± ΔР), м²	500 ± 8,00
3.	Формула, примененная для вычисления предельной погрешности определения площади земельного участка, с подставленными значениями и итоговые (вычисленные) значения	3,5*0,1*√(500) = 8
4.	Площадь земельного участка согласно сведениям Единого государственного реестра недвижимости (Ркад), м²	500,00
5.	Оценка расхождения Р и Ркад (Р - Ркад), м²	0
6.	Предельный минимальный и максимальный размеры земельного участка (Рмин и Рмакс), м²	Рмин = 300 Рмакс = —
7.	Кадастровый или иной государственный учетный номер (инвентарный) здания, сооружения, объекта незавершенного строительства, расположенного на земельном участке	—

1	2	3
8.	Вид (виды) разрешенного использования	Земельные участки садоводческих товариществ
8.1.	Дополнительные сведения об использовании земельного участка	—
9.	Сведения о земельных участках (землях общего пользования, территории общего пользования), посредством которых обеспечивается доступ	23:42:0708005:4975
10.	Иные сведения	Установление границ производилось на основании сведений, содержащихся на чертеже садово-огороднического товарищества «с/т «Лотос»» с учетом фактической ситуации на местности. В результате уточнения описания местоположения границ ЗУ 23:42:0708005:3862, площадь данного ЗУ не изменилась по сравнению со сведениями о площади, содержащимися в ЕГРН. Доступ к ЗУ обеспечивается посредством ЗУ с КН 23:42:0708005:4975, который является ЗУ общего назначения на территории ведения гражданами садоводства для собственных нужд.

4. Пояснения к сведениям об уточняемом земельном участке с кадастровым номером 23:42:0708005:3862 :

1.	—

1. Сведения о характерных точках границ уточняемого земельного участка с кадастровым номером 23:42:0708005:3861 :

Система координат МСК-23, зона 1 (23) Зона № 1

Обозначение характерных точек границ	Координаты, м				Метод определения координат	Формулы, примененные для расчета средней квадратической погрешности определения координат характерных точек границ (Mt), с подставленными в такие формулы значениями и итоговые (вычисленные) значения Mt, м	Описание закрепления точки
	содержатся в Едином государственном реестре недвижимости		определены в результате выполнения комплексных кадастровых работ				
	X	Y	X	Y			
1	2	3	4	5	6	7	8
740	657 348,65	1 324 651,73	—	—	Метод спутниковых геодезических измерений (определений)	0,10	—
741	657 348,99	1 324 676,74	—	—			
742	657 328,98	1 324 676,87	—	—			
717	657 328,65	1 324 651,87	—	—			

1	2	3	4	5	6	7	8
н4155У	—	—	657 349,08	1 324 652,15	Метод спутниковых геодезических измерений (определений)	√(0,1^2 + 0,1^2) = 0,10	—
н4493У	—	—	657 349,41	1 324 677,15			
н3960У	—	—	657 329,42	1 324 677,44			
н4087У	—	—	657 329,09	1 324 652,44			
740	657 348,65	1 324 651,73	—	—		0,10	

2. Сведения о частях границ уточняемого земельного участка с кадастровым номером 23:42:0708005:3861 :

Обозначение части границ		Горизонтальное проложение (S), м	Описание прохождения части границ	Сведения о согласовании местоположения границ (согласовано/спорное)
от т.	до т.			
1	2	3	4	5
н4155У	н4493У	25,00	—	согласовано
н4493У	н3960У	19,99		
н3960У	н4087У	25,00		
н4087У	н4155У	19,99		

3. Сведения о характеристиках уточняемого земельного участка с кадастровым номером 23:42:0708005:3861 :

№ п/п	Наименование характеристики	Значение характеристики
1	2	3
1.	Адрес земельного участка	—
1.1.	Сведения о местоположении земельного участка (при отсутствии адреса) в структурированном в соответствии с федеральной информационной адресной системой виде	Российская Федерация, Краснодарский край, Ейский р-н, Ейск г, Лотос снт, уч 616
1.2.	Дополнительные сведения о местоположении земельного участка	—
2.	Площадь земельного участка ± величина погрешности определения (вычисления) площади (Р ± ΔР), м²	500 ± 8,00
3.	Формула, примененная для вычисления предельной погрешности определения площади земельного участка, с подставленными значениями и итоговые (вычисленные) значения	3,5*0,1*√(500) = 8
4.	Площадь земельного участка согласно сведениям Единого государственного реестра недвижимости (Ркад), м²	500,00

1	2	3
5.	Оценка расхождения Р и Ркад (Р - Ркад), м²	0
6.	Предельный минимальный и максимальный размеры земельного участка (Рмин и Рмакс), м²	Рмин = 300 Рмакс = —
7.	Кадастровый или иной государственный учетный номер (инвентарный) здания, сооружения, объекта незавершенного строительства, расположенного на земельном участке	—
8.	Вид (виды) разрешенного использования	Земельные участки садоводческих товариществ
8.1.	Дополнительные сведения об использовании земельного участка	—
9.	Сведения о земельных участках (землях общего пользования, территории общего пользования), посредством которых обеспечивается доступ	23:42:0708005:4975
10.	Иные сведения	Установление границ производилось на основании сведений, содержащихся на чертеже садово-огороднического товарищества «с/т «Лотос»» с учетом фактической ситуации на местности. В результате уточнения описания местоположения границ ЗУ 23:42:0708005:3861, площадь данного ЗУ не изменилась по сравнению со сведениями о площади, содержащимися в ЕГРН. Доступ к ЗУ обеспечивается посредством ЗУ с КН 23:42:0708005:4975, который является ЗУ общего назначения на территории ведения гражданами садоводства для собственных нужд.

4. Пояснения к сведениям об уточняемом земельном участке с кадастровым номером 23:42:0708005:3861 :

1.	—

1. Сведения о характерных точках границ уточняемого земельного участка с кадастровым номером 23:42:0708005:3857 :

Система координат МСК-23, зона 1 (23) Зона № 1

Обозначение характерных точек границ	Координаты, м				Метод определения координат	Формулы, примененные для расчета средней квадратической погрешности определения координат характерных точек границ (Mt), с подставленными в такие формулы значениями и итоговые (вычисленные) значения Mt, м	Описание закрепления точки
	содержатся в Едином государственном реестре недвижимости		определены в результате выполнения комплексных кадастровых работ				
	X	Y	X	Y			
1	2	3	4	5	6	7	8
743	657 368,65	1 324 651,39	—	—	Метод спутниковых геодезических измерений (определений)	0,10	—

1	2	3	4	5	6	7	8
744	657 368,98	1 324 676,39	—	—	Метод спутниковых геодезических измерений (определений)	0,10	—
741	657 348,99	1 324 676,74	—	—			
740	657 348,65	1 324 651,73	—	—			
н4072У	—	—	657 369,08	1 324 651,89		√(0,1^2 + 0,1^2) = 0,10	
н4494У	—	—	657 369,41	1 324 676,89			
н4493У	—	—	657 349,41	1 324 677,15			
н4155У	—	—	657 349,08	1 324 652,15			
743	657 368,65	1 324 651,39	—	—		0,10	

2. Сведения о частях границ уточняемого земельного участка с кадастровым номером 23:42:0708005:3857 :

Обозначение части границ		Горизонтальное проложение (S), м	Описание прохождения части границ	Сведения о согласовании местоположения границ (согласовано/спорное)
от т.	до т.			
1	2	3	4	5
н4072У	н4494У	25,00	—	согласовано
н4494У	н4493У	20,00		
н4493У	н4155У	25,00		
н4155У	н4072У	20,00		

3. Сведения о характеристиках уточняемого земельного участка с кадастровым номером 23:42:0708005:3857 :

№ п/п	Наименование характеристики	Значение характеристики
1	2	3
1.	Адрес земельного участка	—
1.1.	Сведения о местоположении земельного участка (при отсутствии адреса) в структурированном в соответствии с федеральной информационной адресной системой виде	Российская Федерация, Краснодарский край, Ейский р-н, Ейск г, Лотос снт, уч 614
1.2.	Дополнительные сведения о местоположении земельного участка	—

1	2	3
2.	Площадь земельного участка ± величина погрешности определения (вычисления) площади (Р ± ΔР), м²	500 ± 8,00
3.	Формула, примененная для вычисления предельной погрешности определения площади земельного участка, с подставленными значениями и итоговые (вычисленные) значения	3,5*0,1*√(500) = 8
4.	Площадь земельного участка согласно сведениям Единого государственного реестра недвижимости (Ркад), м²	500,00
5.	Оценка расхождения Р и Ркад (Р - Ркад), м²	0
6.	Предельный минимальный и максимальный размеры земельного участка (Рмин и Рмакс), м²	Рмин = 300 Рмакс = —
7.	Кадастровый или иной государственный учетный номер (инвентарный) здания, сооружения, объекта незавершенного строительства, расположенного на земельном участке	—
8.	Вид (виды) разрешенного использования	Земельные участки садоводческих товариществ
8.1.	Дополнительные сведения об использовании земельного участка	—
9.	Сведения о земельных участках (землях общего пользования, территории общего пользования), посредством которых обеспечивается доступ	23:42:0708005:4975
10.	Иные сведения	Установление границ производилось на основании сведений, содержащихся на чертеже садово-огороднического товарищества «с/т «Лотос»» с учетом фактической ситуации на местности. В результате уточнения описания местоположения границ ЗУ 23:42:0708005:3857, площадь данного ЗУ не изменилась по сравнению со сведениями о площади, содержащимися в ЕГРН. Доступ к ЗУ обеспечивается посредством ЗУ с КН 23:42:0708005:4975, который является ЗУ общего назначения на территории ведения гражданами садоводства для собственных нужд.
4. Пояснения к сведениям об уточняемом земельном участке с кадастровым номером		23:42:0708005:3857 :
1.	—	

1. Сведения о характерных точках границ уточняемого земельного участка с кадастровым номером 23:42:0708005:3853 :

Система координат МСК-23, зона 1 (23) Зона № 1

Обозначение характерных точек границ	Координаты, м				Метод определения координат	Формулы, примененные для расчета средней квадратической погрешности определения координат характерных точек границ (Mt), с подставленными в такие формулы значениями и итоговые (вычисленные) значения Mt, м	Описание закрепления точки
	содержатся в Едином государственном реестре недвижимости		определены в результате выполнения комплексных кадастровых работ				
	X	Y	X	Y			
1	2	3	4	5	6	7	8
745	657 388,65	1 324 651,85	—	—	Метод спутниковых геодезических измерений (определений)	0,10	—
746	657 389,01	1 324 676,85	—	—			
744	657 368,98	1 324 676,39	—	—			
743	657 368,65	1 324 651,39	—	—			
н4280У	—	—	657 389,07	1 324 651,63		√(0,1^2 + 0,1^2) = 0,10	
н4490У	—	—	657 389,40	1 324 676,63			
н4494У	—	—	657 369,41	1 324 676,89			
н4072У	—	—	657 369,08	1 324 651,89			
745	657 388,65	1 324 651,85	—	—		0,10	

2. Сведения о частях границ уточняемого земельного участка с кадастровым номером 23:42:0708005:3853 :

Обозначение части границ		Горизонтальное проложение (S), м	Описание прохождения части границ	Сведения о согласовании местоположения границ (согласовано/спорное)
от т.	до т.			
1	2	3	4	5
н4280У	н4490У	25,00	—	согласовано
н4490У	н4494У	19,99		

1	2	3	4	5
н4494У	н4072У	25,00	—	согласовано
н4072У	н4280У	19,99		

3. Сведения о характеристиках уточняемого земельного участка с кадастровым номером 23:42:0708005:3853 :

№ п/п	Наименование характеристики	Значение характеристики
1	2	3
1.	Адрес земельного участка	—
1.1.	Сведения о местоположении земельного участка (при отсутствии адреса) в структурированном в соответствии с федеральной информационной адресной системой виде	Российская Федерация, Краснодарский край, Ейский р-н, Ейск г, Лотос снт, уч 612
1.2.	Дополнительные сведения о местоположении земельного участка	—
2.	Площадь земельного участка ± величина погрешности определения (вычисления) площади (Р ± ΔР), м²	500 ± 8,00
3.	Формула, примененная для вычисления предельной погрешности определения площади земельного участка, с подставленными значениями и итоговые (вычисленные) значения	3,5*0,1*√(500) = 8
4.	Площадь земельного участка согласно сведениям Единого государственного реестра недвижимости (Ркад), м²	500,00
5.	Оценка расхождения Р и Ркад (Р - Ркад), м²	0
6.	Предельный минимальный и максимальный размеры земельного участка (Рмин и Рмакс), м²	Рмин = 300 Рмакс = —
7.	Кадастровый или иной государственный учетный номер (инвентарный) здания, сооружения, объекта незавершенного строительства, расположенного на земельном участке	—
8.	Вид (виды) разрешенного использования	Для садоводства
8.1.	Дополнительные сведения об использовании земельного участка	—
9.	Сведения о земельных участках (землях общего пользования, территории общего пользования), посредством которых обеспечивается доступ	23:42:0708005:4975

1	2	3
10.	Иные сведения	Установление границ производилось на основании сведений, содержащихся на чертеже садово-огороднического товарищества «с/т «Лотос»» с учетом фактической ситуации на местности. В результате уточнения описания местоположения границ ЗУ 23:42:0708005:3853, площадь данного ЗУ не изменилась по сравнению со сведениями о площади, содержащимися в ЕГРН. Доступ к ЗУ обеспечивается посредством ЗУ с КН 23:42:0708005:4975, который является ЗУ общего назначения на территории ведения гражданами садоводства для собственных нужд.

4. Пояснения к сведениям об уточняемом земельном участке с кадастровым номером 23:42:0708005:3853 :

1.	—

1. Сведения о характерных точках границ уточняемого земельного участка с кадастровым номером 23:42:0708005:3680 :

Система координат МСК-23, зона 1 (23) Зона № 1

Обозначение характерных точек границ	Координаты, м				Метод определения координат	Формулы, примененные для расчета средней квадратической погрешности определения координат характерных точек границ (Mt), с подставленными в такие формулы значениями и итоговые (вычисленные) значения Mt, м	Описание закрепления точки
	содержатся в Едином государственном реестре недвижимости		определены в результате выполнения комплексных кадастровых работ				
	X	Y	X	Y			
1	2	3	4	5	6	7	8
775	656 969,94	1 324 765,77	656 969,94	1 324 765,77	Метод спутниковых геодезических измерений (определений)	0,10	Закрепление отсутствует
н4098У	—	—	656 949,94	1 324 766,03		√(0,1^2 + 0,1^2) = 0,10	—
н3750У	—	—	656 949,62	1 324 741,03			
н3751У	—	—	656 969,62	1 324 740,77			
776	656 949,94	1 324 766,13	—	—		0,10	Закрепление отсутствует
777	656 949,49	1 324 741,14	—	—			
778	656 969,49	1 324 740,78	—	—			

1	2	3	4	5	6	7	8
775	656 969,94	1 324 765,77	656 969,94	1 324 765,77	Метод спутниковых геодезических измерений (определений)	0,10	Закрепление отсутствует

2. Сведения о частях границ уточняемого земельного участка с кадастровым номером 23:42:0708005:3680 :

Обозначение части границ		Горизонтальное проложение (S), м	Описание прохождения части границ	Сведения о согласовании местоположения границ (согласовано/спорное)
от т.	до т.			
1	2	3	4	5
775	н4098У	20,00	—	согласовано
н4098У	н3750У	25,00		
н3750У	н3751У	20,00		
н3751У	775	25,00		

3. Сведения о характеристиках уточняемого земельного участка с кадастровым номером 23:42:0708005:3680 :

№ п/п	Наименование характеристики	Значение характеристики
1	2	3
1.	Адрес земельного участка	—
1.1.	Сведения о местоположении земельного участка (при отсутствии адреса) в структурированном в соответствии с федеральной информационной адресной системой виде	Российская Федерация, Краснодарский край, Ейский р-н, Ейск г, Лотос снт, д 533
1.2.	Дополнительные сведения о местоположении земельного участка	—
2.	Площадь земельного участка ± величина погрешности определения (вычисления) площади (Р ± ΔР), м²	500 ± 8,00
3.	Формула, примененная для вычисления предельной погрешности определения площади земельного участка, с подставленными значениями и итоговые (вычисленные) значения	3,5*0,1*√(500) = 8
4.	Площадь земельного участка согласно сведениям Единого государственного реестра недвижимости (Ркад), м²	500,00
5.	Оценка расхождения Р и Ркад (Р - Ркад), м²	0
6.	Предельный минимальный и максимальный размеры земельного участка (Рмин и Рмакс), м²	Рмин = 300 Рмакс = —
7.	Кадастровый или иной государственный учетный номер (инвентарный) здания, сооружения, объекта незавершенного строительства, расположенного на земельном участке	—
8.	Вид (виды) разрешенного использования	Земельные участки садоводческих товариществ

1	2	3
8.1.	Дополнительные сведения об использовании земельного участка	—
9.	Сведения о земельных участках (землях общего пользования, территории общего пользования), посредством которых обеспечивается доступ	23:42:0708005:4975
10.	Иные сведения	Установление границ производилось на основании сведений, содержащихся на чертеже садово-огороднического товарищества «с/т «Лотос»» с учетом фактической ситуации на местности. В результате уточнения описания местоположения границ ЗУ 23:42:0708005:3680, площадь данного ЗУ не изменилась по сравнению со сведениями о площади, содержащимися в ЕГРН. Доступ к ЗУ обеспечивается посредством ЗУ с КН 23:42:0708005:4975, который является ЗУ общего назначения на территории ведения гражданами садоводства для собственных нужд.

4. Пояснения к сведениям об уточняемом земельном участке с кадастровым номером 23:42:0708005:3680 :

1.	—

1. Сведения о характерных точках границ уточняемого земельного участка с кадастровым номером 23:42:0708005:3679 :

Система координат МСК-23, зона 1 (23) Зона № 1

Обозначение характерных точек границ	Координаты, м				Метод определения координат	Формулы, примененные для расчета средней квадратической погрешности определения координат характерных точек границ (Mt), с подставленными в такие формулы значениями и итоговые (вычисленные) значения Mt, м	Описание закрепления точки
	содержатся в Едином государственном реестре недвижимости		определены в результате выполнения комплексных кадастровых работ				
	X	Y	X	Y			
1	2	3	4	5	6	7	8
779	657 000,06	1 324 737,95	—	—	Метод спутниковых геодезических измерений (определений)	0,10	Временный межевой знак
780	656 980,06	1 324 738,21	—	—			Долговременный межевой знак
781	656 979,74	1 324 713,22	—	—			
782	656 999,74	1 324 712,96	—	—			Временный межевой знак
н4170У	—	—	656 989,62	1 324 711,24		√(0,1^2 + 0,1^2) = 0,10	—

1	2	3	4	5	6	7	8
н4491У	—	—	656 989,95	1 324 736,24	Метод спутниковых геодезических измерений (определений)	√(0,1^2 + 0,1^2) = 0,10	—
н4359У	—	—	656 969,95	1 324 736,49			
н4166У	—	—	656 969,62	1 324 711,49			
779	657 000,06	1 324 737,95	—	—		0,10	Временный межевой знак

2. Сведения о частях границ уточняемого земельного участка с кадастровым номером 23:42:0708005:3679 :

Обозначение части границ		Горизонтальное проложение (S), м	Описание прохождения части границ	Сведения о согласовании местоположения границ (согласовано/спорное)
от т.	до т.			
1	2	3	4	5
н4170У	н4491У	25,00	—	согласовано
н4491У	н4359У	20,00		
н4359У	н4166У	25,00		
н4166У	н4170У	20,00		

3. Сведения о характеристиках уточняемого земельного участка с кадастровым номером 23:42:0708005:3679 :

№ п/п	Наименование характеристики	Значение характеристики
1	2	3
1.	Адрес земельного участка	—
1.1.	Сведения о местоположении земельного участка (при отсутствии адреса) в структурированном в соответствии с федеральной информационной адресной системой виде	Российская Федерация, Краснодарский край, Ейский р-н, Ейск г, Лотос снт, уч 532
1.2.	Дополнительные сведения о местоположении земельного участка	—
2.	Площадь земельного участка ± величина погрешности определения (вычисления) площади (Р ± ΔР), м²	500 ± 8,00
3.	Формула, примененная для вычисления предельной погрешности определения площади земельного участка, с подставленными значениями и итоговые (вычисленные) значения	3,5*0,1*√(500) = 8
4.	Площадь земельного участка согласно сведениям Единого государственного реестра недвижимости (Ркад), м²	500,00
5.	Оценка расхождения Р и Ркад (Р - Ркад), м²	0

1	2	3
6.	Предельный минимальный и максимальный размеры земельного участка (Рмин и Рмакс), м²	Рмин = 300 Рмакс = —
7.	Кадастровый или иной государственный учетный номер (инвентарный) здания, сооружения, объекта незавершенного строительства, расположенного на земельном участке	—
8.	Вид (виды) разрешенного использования	Земельные участки садоводческих товариществ
8.1.	Дополнительные сведения об использовании земельного участка	—
9.	Сведения о земельных участках (землях общего пользования, территории общего пользования), посредством которых обеспечивается доступ	23:42:0708005:4975
10.	Иные сведения	Установление границ производилось на основании сведений, содержащихся на чертеже садово-огороднического товарищества «с/т «Лотос»» с учетом фактической ситуации на местности. В результате уточнения описания местоположения границ ЗУ 23:42:0708005:3679, площадь данного ЗУ не изменилась по сравнению со сведениями о площади, содержащимися в ЕГРН. Доступ к ЗУ обеспечивается посредством ЗУ с КН 23:42:0708005:4975, который является ЗУ общего назначения на территории ведения гражданами садоводства для собственных нужд.

4. Пояснения к сведениям об уточняемом земельном участке с кадастровым номером 23:42:0708005:3679 :

1.	—

1. Сведения о характерных точках границ уточняемого земельного участка с кадастровым номером 23:42:0708005:3676 :

Система координат МСК-23, зона 1 (23) Зона № 1

Обозначение характерных точек границ	Координаты, м				Метод определения координат	Формулы, примененные для расчета средней квадратической погрешности определения координат характерных точек границ (Mt), с подставленными в такие формулы значениями и итоговые (вычисленные) значения Mt, м	Описание закрепления точки
	содержатся в Едином государственном реестре недвижимости		определены в результате выполнения комплексных кадастровых работ				
	X	Y	X	Y			
1	2	3	4	5	6	7	8
783	656 989,48	1 324 740,41	—	—	Метод спутниковых геодезических измерений (определений)	0,10	Закрепление отсутствует
784	656 989,94	1 324 765,41	—	—			

1	2	3	4	5	6	7	8
775	656 969,94	1 324 765,77	656 969,94	1 324 765,77	Метод спутниковых геодезических измерений (определений)	0,10	Закрепление отсутствует
н3751У	—	—	656 969,62	1 324 740,77		√(0,1^2 + 0,1^2) = 0,10	—
н3752У	—	—	656 989,62	1 324 740,51			
н4344У	—	—	656 989,94	1 324 765,51			
778	656 969,49	1 324 740,78	—	—		0,10	Закрепление отсутствует
783	656 989,48	1 324 740,41	—	—			

2. Сведения о частях границ уточняемого земельного участка с кадастровым номером 23:42:0708005:3676 :

Обозначение части границ		Горизонтальное проложение (S), м	Описание прохождения части границ	Сведения о согласовании местоположения границ (согласовано/спорное)
от т.	до т.			
1	2	3	4	5
775	н3751У	25,00	—	согласовано
н3751У	н3752У	20,00		
н3752У	н4344У	25,00		
н4344У	775	20,00		

3. Сведения о характеристиках уточняемого земельного участка с кадастровым номером 23:42:0708005:3676 :

№ п/п	Наименование характеристики	Значение характеристики
1	2	3
1.	Адрес земельного участка	—
1.1.	Сведения о местоположении земельного участка (при отсутствии адреса) в структурированном в соответствии с федеральной информационной адресной системой виде	Российская Федерация, Краснодарский край, Ейский р-н, Ейск г, Лотос снт, уч 531
1.2.	Дополнительные сведения о местоположении земельного участка	—
2.	Площадь земельного участка ± величина погрешности определения (вычисления) площади (P ± ΔP), м²	500 ± 8,00
3.	Формула, примененная для вычисления предельной погрешности определения площади земельного участка, с подставленными значениями и итоговые (вычисленные) значения	3,5*0,1*√(500) = 8

1	2	3
4.	Площадь земельного участка согласно сведениям Единого государственного реестра недвижимости (Ркад), м²	500,00
5.	Оценка расхождения Р и Ркад (Р - Ркад), м²	0
6.	Предельный минимальный и максимальный размеры земельного участка (Рмин и Рмакс), м²	Рмин = 300 Рмакс = —
7.	Кадастровый или иной государственный учетный номер (инвентарный) здания, сооружения, объекта незавершенного строительства, расположенного на земельном участке	—
8.	Вид (виды) разрешенного использования	для садоводства
8.1.	Дополнительные сведения об использовании земельного участка	—
9.	Сведения о земельных участках (землях общего пользования, территории общего пользования), посредством которых обеспечивается доступ	23:42:0708005:4975
10.	Иные сведения	Установление границ производилось на основании сведений, содержащихся на чертеже садово-огороднического товарищества «с/т «Лотос»» с учетом фактической ситуации на местности. В результате уточнения описания местоположения границ ЗУ 23:42:0708005:3676, площадь данного ЗУ не изменилась по сравнению со сведениями о площади, содержащимися в ЕГРН. Доступ к ЗУ обеспечивается посредством ЗУ с КН 23:42:0708005:4975, который является ЗУ общего назначения на территории ведения гражданами садоводства для собственных нужд.

4. Пояснения к сведениям об уточняемом земельном участке с кадастровым номером 23:42:0708005:3676 :

1.	—

1. Сведения о характерных точках границ уточняемого земельного участка с кадастровым номером 23:42:0708005:3674 :

Система координат МСК-23, зона 1 (23) Зона № 1

Обозначение характерных точек границ	Координаты, м				Метод определения координат	Формулы, примененные для расчета средней квадратической погрешности определения координат характерных точек границ (Mt), с подставленными в такие формулы значениями и итоговые (вычисленные) значения Mt, м	Описание закрепления точки
	содержатся в Едином государственном реестре недвижимости		определены в результате выполнения комплексных кадастровых работ				
	X	Y	X	Y			
1	2	3	4	5	6	7	8

1	2	3	4	5	6	7	8
785	657 020,06	1 324 737,70	—	—	Метод спутниковых геодезических измерений (определений)	0,10	Временный межевой знак
779	657 000,06	1 324 737,95	—	—			
782	656 999,74	1 324 712,96	—	—			
786	657 019,74	1 324 712,70	—	—			
н4346У	—	—	657 009,61	1 324 710,95		√(0,1^2 + 0,1^2) = 0,10	—
н4079У	—	—	657 009,94	1 324 735,95			
н4491У	—	—	656 989,95	1 324 736,24			
н4170У	—	—	656 989,62	1 324 711,24			
785	657 020,06	1 324 737,70	—	—		0,10	Временный межевой знак

2. Сведения о частях границ уточняемого земельного участка с кадастровым номером 23:42:0708005:3674 :

Обозначение части границ		Горизонтальное проложение (S), м	Описание прохождения части границ	Сведения о согласовании местоположения границ (согласовано/спорное)
от т.	до т.			
1	2	3	4	5
н4346У	н4079У	25,00	—	согласовано
н4079У	н4491У	19,99		
н4491У	н4170У	25,00		
н4170У	н4346У	19,99		

3. Сведения о характеристиках уточняемого земельного участка с кадастровым номером 23:42:0708005:3674 :

№ п/п	Наименование характеристики	Значение характеристики
1	2	3

1	2	3
1.	Адрес земельного участка	—
1.1.	Сведения о местоположении земельного участка (при отсутствии адреса) в структурированном в соответствии с федеральной информационной адресной системой виде	Российская Федерация, Краснодарский край, Ейский р-н, Ейск г, Лотос снт, уч 530
1.2.	Дополнительные сведения о местоположении земельного участка	—
2.	Площадь земельного участка ± величина погрешности определения (вычисления) площади (Р ± ΔР), м²	500 ± 8,00
3.	Формула, примененная для вычисления предельной погрешности определения площади земельного участка, с подставленными значениями и итоговые (вычисленные) значения	3,5*0,1*√(500) = 8
4.	Площадь земельного участка согласно сведениям Единого государственного реестра недвижимости (Ркад), м²	500,00
5.	Оценка расхождения Р и Ркад (Р - Ркад), м²	0
6.	Предельный минимальный и максимальный размеры земельного участка (Рмин и Рмакс), м²	Рмин = 300 Рмакс = —
7.	Кадастровый или иной государственный учетный номер (инвентарный) здания, сооружения, объекта незавершенного строительства, расположенного на земельном участке	—
8.	Вид (виды) разрешенного использования	Земельные участки садоводческих товариществ
8.1.	Дополнительные сведения об использовании земельного участка	—
9.	Сведения о земельных участках (землях общего пользования, территории общего пользования), посредством которых обеспечивается доступ	23:42:0708005:4975
10.	Иные сведения	Установление границ производилось на основании сведений, содержащихся на чертеже садово-огороднического товарищества «с/т «Лотос»» с учетом фактической ситуации на местности. В результате уточнения описания местоположения границ ЗУ 23:42:0708005:3674, площадь данного ЗУ не изменилась по сравнению со сведениями о площади, содержащимися в ЕГРН. Доступ к ЗУ обеспечивается посредством ЗУ с КН 23:42:0708005:4975, который является ЗУ общего назначения на территории ведения гражданами садоводства для собственных нужд.
4. Пояснения к сведениям об уточняемом земельном участке с кадастровым номером		23:42:0708005:3674 :
1.	—	

1. Сведения о характерных точках границ уточняемого земельного участка с кадастровым номером 23:42:0708005:3650 :

Система координат МСК-23, зона 1 (23) Зона № 1

Обозначение характерных точек границ	Координаты, м				Метод определения координат	Формулы, примененные для расчета средней квадратической погрешности определения координат характерных точек границ (Mt), с подставленными в такие формулы значениями и итоговые (вычисленные) значения Mt, м	Описание закрепления точки
	содержатся в Едином государственном реестре недвижимости		определены в результате выполнения комплексных кадастровых работ				
	X	Y	X	Y			
1	2	3	4	5	6	7	8
787	657 072,01	1 324 934,28	657 072,01	1 324 934,28	Метод спутниковых геодезических измерений (определений)	0,10	—
788	657 072,43	1 324 959,28	657 072,43	1 324 959,28			
789	657 052,43	1 324 959,62	657 052,43	1 324 959,62			
790	657 052,06	1 324 934,62	657 052,06	1 324 934,62			
787	657 072,01	1 324 934,28	657 072,01	1 324 934,28			

2. Сведения о частях границ уточняемого земельного участка с кадастровым номером 23:42:0708005:3650 :

Обозначение части границ		Горизонтальное проложение (S), м	Описание прохождения части границ	Сведения о согласовании местоположения границ (согласовано/спорное)
от т.	до т.			
1	2	3	4	5
787	788	25,00	—	согласовано
788	789	20,00		
789	790	25,00		
790	787	19,95		

3. Сведения о характеристиках уточняемого земельного участка с кадастровым номером 23:42:0708005:3650 :

№ п/п	Наименование характеристики	Значение характеристики
1	2	3

1	2	3
1.	Адрес земельного участка	—
1.1.	Сведения о местоположении земельного участка (при отсутствии адреса) в структурированном в соответствии с федеральной информационной адресной системой виде	Российская Федерация, Краснодарский край, Ейский р-н, Ейск г, Лотос снт, уч 52
1.2.	Дополнительные сведения о местоположении земельного участка	—
2.	Площадь земельного участка ± величина погрешности определения (вычисления) площади (Р ± ΔР), м²	500 ± 8,00
3.	Формула, примененная для вычисления предельной погрешности определения площади земельного участка, с подставленными значениями и итоговые (вычисленные) значения	3,5*0,1*√(500) = 8
4.	Площадь земельного участка согласно сведениям Единого государственного реестра недвижимости (Ркад), м²	500,00
5.	Оценка расхождения Р и Ркад (Р - Ркад), м²	0
6.	Предельный минимальный и максимальный размеры земельного участка (Рмин и Рмакс), м²	Рмин = 300 Рмакс = —
7.	Кадастровый или иной государственный учетный номер (инвентарный) здания, сооружения, объекта незавершенного строительства, расположенного на земельном участке	—
8.	Вид (виды) разрешенного использования	Земельные участки садоводческих товариществ
8.1.	Дополнительные сведения об использовании земельного участка	—
9.	Сведения о земельных участках (землях общего пользования, территории общего пользования), посредством которых обеспечивается доступ	23:42:0708005:4975
10.	Иные сведения	Установление границ производилось на основании сведений, содержащихся на чертеже садово-огороднического товарищества «с/т «Лотос»» с учетом фактической ситуации на местности. В результате уточнения описания местоположения границ ЗУ 23:42:0708005:3650, площадь данного ЗУ не изменилась по сравнению со сведениями о площади, содержащимися в ЕГРН. Доступ к ЗУ обеспечивается посредством ЗУ с КН 23:42:0708005:4975, который является ЗУ общего назначения на территории ведения гражданами садоводства для собственных нужд.
4. Пояснения к сведениям об уточняемом земельном участке с кадастровым номером		23:42:0708005:3650 :
1.	—	

1. Сведения о характерных точках границ уточняемого земельного участка с кадастровым номером 23:42:0708005:3613 :

Система координат МСК-23, зона 1 (23) Зона № 1

Обозначение характерных точек границ	Координаты, м				Метод определения координат	Формулы, примененные для расчета средней квадратической погрешности определения координат характерных точек границ (Mt), с подставленными в такие формулы значениями и итоговые (вычисленные) значения Mt, м	Описание закрепления точки
	содержатся в Едином государственном реестре недвижимости		определены в результате выполнения комплексных кадастровых работ				
	X	Y	X	Y			
1	2	3	4	5	6	7	8
791	657 269,39	1 324 708,38	—	—	Метод спутниковых геодезических измерений (определений)	0,10	—
792	657 269,23	1 324 733,38	—	—			
793	657 249,23	1 324 733,03	—	—			
794	657 249,39	1 324 708,03	—	—			
н4229У	—	—	657 269,56	1 324 707,54		√(0,1^2 + 0,1^2) = 0,10	
н3897У	—	—	657 269,89	1 324 732,53			
н3898У	—	—	657 249,89	1 324 732,79			
н4096У	—	—	657 249,56	1 324 707,79			
791	657 269,39	1 324 708,38	—	—		0,10	

2. Сведения о частях границ уточняемого земельного участка с кадастровым номером 23:42:0708005:3613 :

Обозначение части границ		Горизонтальное проложение (S), м	Описание прохождения части границ	Сведения о согласовании местоположения границ (согласовано/спорное)
от т.	до т.			
1	2	3	4	5
н4229У	н3897У	24,99	—	согласовано
н3897У	н3898У	20,00		

1	2	3	4	5
н3898У	н4096У	25,00	—	согласовано
н4096У	н4229У	20,00		

3. Сведения о характеристиках уточняемого земельного участка с кадастровым номером 23:42:0708005:3613 :

№ п/п	Наименование характеристики	Значение характеристики
1	2	3
1.	Адрес земельного участка	—
1.1.	Сведения о местоположении земельного участка (при отсутствии адреса) в структурированном в соответствии с федеральной информационной адресной системой виде	Российская Федерация, Краснодарский край, Ейский р-н, Ейск г, Лотос снт, д 504
1.2.	Дополнительные сведения о местоположении земельного участка	—
2.	Площадь земельного участка ± величина погрешности определения (вычисления) площади (Р ± ΔР), м²	500 ± 8,00
3.	Формула, примененная для вычисления предельной погрешности определения площади земельного участка, с подставленными значениями и итоговые (вычисленные) значения	3,5*0,1*√(500) = 8
4.	Площадь земельного участка согласно сведениям Единого государственного реестра недвижимости (Ркад), м²	500,00
5.	Оценка расхождения Р и Ркад (Р - Ркад), м²	0
6.	Предельный минимальный и максимальный размеры земельного участка (Рмин и Рмакс), м²	Рмин = 300 Рмакс = —
7.	Кадастровый или иной государственный учетный номер (инвентарный) здания, сооружения, объекта незавершенного строительства, расположенного на земельном участке	—
8.	Вид (виды) разрешенного использования	Земельные участки садоводческих товариществ
8.1.	Дополнительные сведения об использовании земельного участка	—
9.	Сведения о земельных участках (землях общего пользования, территории общего пользования), посредством которых обеспечивается доступ	23:42:0708005:4975

1	2	3
10.	Иные сведения	Установление границ производилось на основании сведений, содержащихся на чертеже садово-огороднического товарищества «с/т «Лотос»» с учетом фактической ситуации на местности. В результате уточнения описания местоположения границ ЗУ 23:42:0708005:3613, площадь данного ЗУ не изменилась по сравнению со сведениями о площади, содержащимися в ЕГРН. Доступ к ЗУ обеспечивается посредством ЗУ с КН 23:42:0708005:4975, который является ЗУ общего назначения на территории ведения гражданами садоводства для собственных нужд.

4. Пояснения к сведениям об уточняемом земельном участке с кадастровым номером 23:42:0708005:3613 :

1.	—

1. Сведения о характерных точках границ уточняемого земельного участка с кадастровым номером 23:42:0708005:3417 :

Система координат МСК-23, зона 1 (23) Зона № 1

Обозначение характерных точек границ	Координаты, м				Метод определения координат	Формулы, примененные для расчета средней квадратической погрешности определения координат характерных точек границ (Mt), с подставленными в такие формулы значениями и итоговые (вычисленные) значения Mt, м	Описание закрепления точки
	содержатся в Едином государственном реестре недвижимости		определены в результате выполнения комплексных кадастровых работ				
	X	Y	X	Y			
1	2	3	4	5	6	7	8
811	656 930,10	1 324 766,18	—	—	Метод спутниковых геодезических измерений (определений)	0,10	—
812	656 930,27	1 324 791,18	—	—			
813	656 910,27	1 324 791,43	—	—			
814	656 910,10	1 324 766,43	—	—			
н4416У	—	—	656 929,94	1 324 766,29		√(0,1^2 + 0,1^2) = 0,10	
н3743У	—	—	656 930,26	1 324 791,29			
н3744У	—	—	656 910,27	1 324 791,55			

1	2	3	4	5	6	7	8
н4311У	—	—	656 909,94	1 324 766,55	Метод спутниковых геодезических измерений (определений)	√(0,1^2 + 0,1^2) = 0,10	—
811	656 930,10	1 324 766,18	—	—		0,10	

2. Сведения о частях границ уточняемого земельного участка с кадастровым номером 23:42:0708005:3417 :

Обозначение части границ		Горизонтальное проложение (S), м	Описание прохождения части границ	Сведения о согласовании местоположения границ (согласовано/спорное)
от т.	до т.			
1	2	3	4	5
н4416У	н3743У	25,00	—	согласовано
н3743У	н3744У	19,99		
н3744У	н4311У	25,00		
н4311У	н4416У	20,00		

3. Сведения о характеристиках уточняемого земельного участка с кадастровым номером 23:42:0708005:3417 :

№ п/п	Наименование характеристики	Значение характеристики
1	2	3
1.	Адрес земельного участка	—
1.1.	Сведения о местоположении земельного участка (при отсутствии адреса) в структурированном в соответствии с федеральной информационной адресной системой виде	Российская Федерация, Краснодарский край, Ейский р-н, Ейск г, Лотос снт, д 418
1.2.	Дополнительные сведения о местоположении земельного участка	—
2.	Площадь земельного участка ± величина погрешности определения (вычисления) площади (Р ± ΔР), м²	500 ± 8,00
3.	Формула, примененная для вычисления предельной погрешности определения площади земельного участка, с подставленными значениями и итоговые (вычисленные) значения	3,5*0,1*√(500) = 8
4.	Площадь земельного участка согласно сведениям Единого государственного реестра недвижимости (Ркад), м²	500,00
5.	Оценка расхождения Р и Ркад (Р - Ркад), м²	0
6.	Предельный минимальный и максимальный размеры земельного участка (Рмин и Рмакс), м²	Рмин = 300 Рмакс = —
7.	Кадастровый или иной государственный учетный номер (инвентарный) здания, сооружения, объекта незавершенного строительства, расположенного на земельном участке	—

1	2	3
8.	Вид (виды) разрешенного использования	Земельные участки садоводческих товариществ
8.1.	Дополнительные сведения об использовании земельного участка	—
9.	Сведения о земельных участках (землях общего пользования, территории общего пользования), посредством которых обеспечивается доступ	23:42:0708005:4975
10.	Иные сведения	Установление границ производилось на основании сведений, содержащихся на чертеже садово-огороднического товарищества «с/т «Лотос»» с учетом фактической ситуации на местности. В результате уточнения описания местоположения границ ЗУ 23:42:0708005:3417, площадь данного ЗУ не изменилась по сравнению со сведениями о площади, содержащимися в ЕГРН. Доступ к ЗУ обеспечивается посредством ЗУ с КН 23:42:0708005:4975, который является ЗУ общего назначения на территории ведения гражданами садоводства для собственных нужд.

4. Пояснения к сведениям об уточняемом земельном участке с кадастровым номером 23:42:0708005:3417 :

1.	—

1. Сведения о характерных точках границ уточняемого земельного участка с кадастровым номером 23:42:0708005:3369 :

Система координат МСК-23, зона 1 (23) Зона № 1

Обозначение характерных точек границ	Координаты, м				Метод определения координат	Формулы, примененные для расчета средней квадратической погрешности определения координат характерных точек границ (Mt), с подставленными в такие формулы значениями и итоговые (вычисленные) значения Mt, м	Описание закрепления точки
	содержатся в Едином государственном реестре недвижимости		определены в результате выполнения комплексных кадастровых работ				
	X	Y	X	Y			
1	2	3	4	5	6	7	8
819	657 679,11	1 324 865,80	—	—	Метод спутниковых геодезических измерений (определений)	0,10	—
822	657 659,11	1 324 866,03	—	—			
821	657 658,83	1 324 841,03	—	—			
820	657 678,83	1 324 840,80	—	—			

1	2	3	4	5	6	7	8
н3816У	—	—	657 131,10	1 324 795,33	Метод спутниковых геодезических измерений (определений)	√(0,1^2 + 0,1^2) = 0,10	—
н4452У	—	—	657 131,42	1 324 820,33			
н4258У	—	—	657 111,42	1 324 820,58			
н3815У	—	—	657 111,10	1 324 795,59			
819	657 679,11	1 324 865,80	—	—		0,10	

2. Сведения о частях границ уточняемого земельного участка с кадастровым номером 23:42:0708005:3369 :

Обозначение части границ		Горизонтальное проложение (S), м	Описание прохождения части границ	Сведения о согласовании местоположения границ (согласовано/спорное)
от т.	до т.			
1	2	3	4	5
н3816У	н4452У	25,00	—	согласовано
н4452У	н4258У	20,00		
н4258У	н3815У	24,99		
н3815У	н3816У	20,00		

3. Сведения о характеристиках уточняемого земельного участка с кадастровым номером 23:42:0708005:3369 :

№ п/п	Наименование характеристики	Значение характеристики
1	2	3
1.	Адрес земельного участка	—
1.1.	Сведения о местоположении земельного участка (при отсутствии адреса) в структурированном в соответствии с федеральной информационной адресной системой виде	Российская Федерация, Краснодарский край, Ейский р-н, Ейск г, Лотос снт, д 397
1.2.	Дополнительные сведения о местоположении земельного участка	—
2.	Площадь земельного участка ± величина погрешности определения (вычисления) площади (Р ± ΔР), м²	500 ± 8,00
3.	Формула, примененная для вычисления предельной погрешности определения площади земельного участка, с подставленными значениями и итоговые (вычисленные) значения	3,5*0,1*√(500) = 8
4.	Площадь земельного участка согласно сведениям Единого государственного реестра недвижимости (Ркад), м²	500,00

1	2	3
5.	Оценка расхождения Р и Ркад (Р - Ркад), м²	0
6.	Предельный минимальный и максимальный размеры земельного участка (Рмин и Рмакс), м²	Рмин = 300 Рмакс = —
7.	Кадастровый или иной государственный учетный номер (инвентарный) здания, сооружения, объекта незавершенного строительства, расположенного на земельном участке	—
8.	Вид (виды) разрешенного использования	Для садоводства
8.1.	Дополнительные сведения об использовании земельного участка	—
9.	Сведения о земельных участках (землях общего пользования, территории общего пользования), посредством которых обеспечивается доступ	23:42:0708005:4975
10.	Иные сведения	Установление границ производилось на основании сведений, содержащихся на чертеже садово-огороднического товарищества «с/т «Лотос»» с учетом фактической ситуации на местности. В результате уточнения описания местоположения границ ЗУ 23:42:0708005:3369, площадь данного ЗУ не изменилась по сравнению со сведениями о площади, содержащимися в ЕГРН. Доступ к ЗУ обеспечивается посредством ЗУ с КН 23:42:0708005:4975, который является ЗУ общего назначения на территории ведения гражданами садоводства для собственных нужд.

4. Пояснения к сведениям об уточняемом земельном участке с кадастровым номером 23:42:0708005:3369 :

1.	—

1. Сведения о характерных точках границ уточняемого земельного участка с кадастровым номером 23:42:0708005:3365 :

Система координат МСК-23, зона 1 (23) Зона № 1

Обозначение характерных точек границ	Координаты, м				Метод определения координат	Формулы, примененные для расчета средней квадратической погрешности определения координат характерных точек границ (Mt), с подставленными в такие формулы значениями и итоговые (вычисленные) значения Mt, м	Описание закрепления точки
	содержатся в Едином государственном реестре недвижимости		определены в результате выполнения комплексных кадастровых работ				
	X	Y	X	Y			
1	2	3	4	5	6	7	8
823	657 699,11	1 324 865,57	—	—	Метод спутниковых геодезических измерений (определений)	0,10	—

1	2	3	4	5	6	7	8
819	657 679,11	1 324 865,80	—	—	Метод спутниковых геодезических измерений (определений)	0,10	—
820	657 678,83	1 324 840,80	—	—			
824	657 698,83	1 324 840,57	—	—			
н3816У	—	—	657 131,10	1 324 795,33		√(0,1^2 + 0,1^2) = 0,10	
н3817У	—	—	657 151,09	1 324 795,07			
н4302У	—	—	657 151,41	1 324 820,04			
н4452У	—	—	657 131,42	1 324 820,33			
823	657 699,11	1 324 865,57	—	—		0,10	

2. Сведения о частях границ уточняемого земельного участка с кадастровым номером 23:42:0708005:3365 :

Обозначение части границ		Горизонтальное проложение (S), м	Описание прохождения части границ	Сведения о согласовании местоположения границ (согласовано/спорное)
от т.	до т.			
1	2	3	4	5
н3816У	н3817У	19,99	—	согласовано
н3817У	н4302У	24,97		
н4302У	н4452У	19,99		
н4452У	н3816У	25,00		

3. Сведения о характеристиках уточняемого земельного участка с кадастровым номером 23:42:0708005:3365 :

№ п/п	Наименование характеристики	Значение характеристики
1	2	3
1.	Адрес земельного участка	—
1.1.	Сведения о местоположении земельного участка (при отсутствии адреса) в структурированном в соответствии с федеральной информационной адресной системой виде	Российская Федерация, Краснодарский край, Ейский р-н, Ейск г, Лотос снт, д 395
1.2.	Дополнительные сведения о местоположении земельного участка	—

1	2	3
2.	Площадь земельного участка ± величина погрешности определения (вычисления) площади (Р ± ΔР), м²	500 ± 8,00
3.	Формула, примененная для вычисления предельной погрешности определения площади земельного участка, с подставленными значениями и итоговые (вычисленные) значения	3,5*0,1*√(500) = 8
4.	Площадь земельного участка согласно сведениям Единого государственного реестра недвижимости (Ркад), м²	500,00
5.	Оценка расхождения Р и Ркад (Р - Ркад), м²	0
6.	Предельный минимальный и максимальный размеры земельного участка (Рмин и Рмакс), м²	Рмин = 300 Рмакс = —
7.	Кадастровый или иной государственный учетный номер (инвентарный) здания, сооружения, объекта незавершенного строительства, расположенного на земельном участке	—
8.	Вид (виды) разрешенного использования	Для садоводства
8.1.	Дополнительные сведения об использовании земельного участка	—
9.	Сведения о земельных участках (землях общего пользования, территории общего пользования), посредством которых обеспечивается доступ	23:42:0708005:4975
10.	Иные сведения	Установление границ производилось на основании сведений, содержащихся на чертеже садово-огороднического товарищества «с/т «Лотос»» с учетом фактической ситуации на местности. В результате уточнения описания местоположения границ ЗУ 23:42:0708005:3365, площадь данного ЗУ не изменилась по сравнению со сведениями о площади, содержащимися в ЕГРН. Доступ к ЗУ обеспечивается посредством ЗУ с КН 23:42:0708005:4975, который является ЗУ общего назначения на территории ведения гражданами садоводства для собственных нужд.
4. Пояснения к сведениям об уточняемом земельном участке с кадастровым номером		23:42:0708005:3365 :
1.	—	

1. Сведения о характерных точках границ уточняемого земельного участка с кадастровым номером 23:42:0708005:3133 :

Система координат МСК-23, зона 1 (23) Зона № 1

Обозначение характерных точек границ	Координаты, м				Метод определения координат	Формулы, примененные для расчета средней квадратической погрешности определения координат характерных точек границ (Mt), с подставленными в такие формулы значениями и итоговые (вычисленные) значения Mt, м	Описание закрепления точки
	содержатся в Едином государственном реестре недвижимости		определены в результате выполнения комплексных кадастровых работ				
	X	Y	X	Y			
1	2	3	4	5	6	7	8
850	656 950,77	1 324 855,36	—	—	Метод спутниковых геодезических измерений (определений)	0,10	—
851	656 951,15	1 324 880,36	—	—			
852	656 931,15	1 324 880,67	—	—			Закрепление отсутствует
853	656 930,77	1 324 855,67	—	—			—
н4444У	—	—	656 951,24	1 324 854,65		√(0,1^2 + 0,1^2) = 0,10	
н4378У	—	—	656 951,56	1 324 879,65			
н4263У	—	—	656 931,56	1 324 879,91			
н3644У	—	—	656 931,24	1 324 854,91			
850	656 950,77	1 324 855,36	—	—		0,10	

2. Сведения о частях границ уточняемого земельного участка с кадастровым номером 23:42:0708005:3133 :

Обозначение части границ		Горизонтальное проложение (S), м	Описание прохождения части границ	Сведения о согласовании местоположения границ (согласовано/спорное)
от т.	до т.			
1	2	3	4	5
н4444У	н4378У	25,00	—	согласовано
н4378У	н4263У	20,00		

1	2	3	4	5
н4263У	н3644У	25,00	—	согласовано
н3644У	н4444У	20,00		

3. Сведения о характеристиках уточняемого земельного участка с кадастровым номером 23:42:0708005:3133 :

№ п/п	Наименование характеристики	Значение характеристики
1	2	3
1.	Адрес земельного участка	—
1.1.	Сведения о местоположении земельного участка (при отсутствии адреса) в структурированном в соответствии с федеральной информационной адресной системой виде	Российская Федерация, Краснодарский край, Ейский р-н, Ейск г, Лотос снт, уч 295
1.2.	Дополнительные сведения о местоположении земельного участка	—
2.	Площадь земельного участка ± величина погрешности определения (вычисления) площади (Р ± ΔР), м²	500 ± 8,00
3.	Формула, примененная для вычисления предельной погрешности определения площади земельного участка, с подставленными значениями и итоговые (вычисленные) значения	3,5*0,1*√(500) = 8
4.	Площадь земельного участка согласно сведениям Единого государственного реестра недвижимости (Ркад), м²	500,00
5.	Оценка расхождения Р и Ркад (Р - Ркад), м²	0
6.	Предельный минимальный и максимальный размеры земельного участка (Рмин и Рмакс), м²	Рмин = 300 Рмакс = —
7.	Кадастровый или иной государственный учетный номер (инвентарный) здания, сооружения, объекта незавершенного строительства, расположенного на земельном участке	—
8.	Вид (виды) разрешенного использования	Ведение садоводства 13.2
8.1.	Дополнительные сведения об использовании земельного участка	—
9.	Сведения о земельных участках (землях общего пользования, территории общего пользования), посредством которых обеспечивается доступ	23:42:0708005:4975

1	2	3
10.	Иные сведения	Установление границ производилось на основании сведений, содержащихся на чертеже садово-огороднического товарищества «с/т «Лотос»» с учетом фактической ситуации на местности. В результате уточнения описания местоположения границ ЗУ 23:42:0708005:3133, площадь данного ЗУ не изменилась по сравнению со сведениями о площади, содержащимися в ЕГРН. Доступ к ЗУ обеспечивается посредством ЗУ с КН 23:42:0708005:4975, который является ЗУ общего назначения на территории ведения гражданами садоводства для собственных нужд.

4. Пояснения к сведениям об уточняемом земельном участке с кадастровым номером 23:42:0708005:3133 :

1.	—

1. Сведения о характерных точках границ уточняемого земельного участка с кадастровым номером 23:42:0708005:3089 :

Система координат МСК-23, зона 1 (23) Зона № 1

Обозначение характерных точек границ	Координаты, м				Метод определения координат	Формулы, примененные для расчета средней квадратической погрешности определения координат характерных точек границ (Mt), с подставленными в такие формулы значениями и итоговые (вычисленные) значения Mt, м	Описание закрепления точки
	содержатся в Едином государственном реестре недвижимости		определены в результате выполнения комплексных кадастровых работ				
	X	Y	X	Y			
1	2	3	4	5	6	7	8
823	657 699,11	1 324 865,57	—	—	Метод спутниковых геодезических измерений (определений)	0,10	—
854	657 699,39	1 324 890,57	—	—			
855	657 679,39	1 324 890,80	—	—			
819	657 679,11	1 324 865,80	—	—			
н4302У	—	—	657 151,41	1 324 820,04		√(0,1^2 + 0,1^2) = 0,10	
н3789У	—	—	657 151,74	1 324 845,04			
н3790У	—	—	657 131,75	1 324 845,33			

1	2	3	4	5	6	7	8
н4452У	—	—	657 131,42	1 324 820,33	Метод спутниковых геодезических измерений (определений)	√(0,1^2 + 0,1^2) = 0,10	—
823	657 699,11	1 324 865,57	—	—		0,10	

2. Сведения о частях границ уточняемого земельного участка с кадастровым номером 23:42:0708005:3089 :

Обозначение части границ		Горизонтальное проложение (S), м	Описание прохождения части границ	Сведения о согласовании местоположения границ (согласовано/спорное)
от т.	до т.			
1	2	3	4	5
н4302У	н3789У	25,00	—	согласовано
н3789У	н3790У	19,99		
н3790У	н4452У	25,00		
н4452У	н4302У	19,99		

3. Сведения о характеристиках уточняемого земельного участка с кадастровым номером 23:42:0708005:3089 :

№ п/п	Наименование характеристики	Значение характеристики
1	2	3
1.	Адрес земельного участка	—
1.1.	Сведения о местоположении земельного участка (при отсутствии адреса) в структурированном в соответствии с федеральной информационной адресной системой виде	Российская Федерация, Краснодарский край, Ейский р-н, Ейск г, Лотос снт, уч 276
1.2.	Дополнительные сведения о местоположении земельного участка	—
2.	Площадь земельного участка ± величина погрешности определения (вычисления) площади (Р ± ΔР), м²	500 ± 8,00
3.	Формула, примененная для вычисления предельной погрешности определения площади земельного участка, с подставленными значениями и итоговые (вычисленные) значения	3,5*0,1*√(500) = 8
4.	Площадь земельного участка согласно сведениям Единого государственного реестра недвижимости (Ркад), м²	500,00
5.	Оценка расхождения Р и Ркад (Р - Ркад), м²	0
6.	Предельный минимальный и максимальный размеры земельного участка (Рмин и Рмакс), м²	Рмин = 300 Рмакс = —
7.	Кадастровый или иной государственный учетный номер (инвентарный) здания, сооружения, объекта незавершенного строительства, расположенного на земельном участке	—

1	2	3
8.	Вид (виды) разрешенного использования	Для садоводства
8.1.	Дополнительные сведения об использовании земельного участка	—
9.	Сведения о земельных участках (землях общего пользования, территории общего пользования), посредством которых обеспечивается доступ	23:42:0708005:4975
10.	Иные сведения	Установление границ производилось на основании сведений, содержащихся на чертеже садово-огороднического товарищества «с/т «Лотос»» с учетом фактической ситуации на местности. В результате уточнения описания местоположения границ ЗУ 23:42:0708005:3089, площадь данного ЗУ не изменилась по сравнению со сведениями о площади, содержащимися в ЕГРН. Доступ к ЗУ обеспечивается посредством ЗУ с КН 23:42:0708005:4975, который является ЗУ общего назначения на территории ведения гражданами садоводства для собственных нужд.

4. Пояснения к сведениям об уточняемом земельном участке с кадастровым номером 23:42:0708005:3089 :

1.	—

1. Сведения о характерных точках границ уточняемого земельного участка с кадастровым номером 23:42:0708005:2588 :

Система координат МСК-23, зона 1 (23) Зона № 1

Обозначение характерных точек границ	Координаты, м				Метод определения координат	Формулы, примененные для расчета средней квадратической погрешности определения координат характерных точек границ (Mt), с подставленными в такие формулы значениями и итоговые (вычисленные) значения Mt, м	Описание закрепления точки
	содержатся в Едином государственном реестре недвижимости		определены в результате выполнения комплексных кадастровых работ				
	X	Y	X	Y			
1	2	3	4	5	6	7	8
852	656 931,15	1 324 880,67	—	—	Метод спутниковых геодезических измерений (определений)	0,10	Закрепление отсутствует
903	656 931,53	1 324 905,66	—	—			
904	656 911,54	1 324 905,98	—	—			
905	656 911,15	1 324 880,98	—	—			

1	2	3	4	5	6	7	8
н4262У	—	—	656 911,56	1 324 880,17	Метод спутниковых геодезических измерений (определений)	√(0,1^2 + 0,1^2) = 0,10	—
н4263У	—	—	656 931,56	1 324 879,91			
н3638У	—	—	656 931,88	1 324 904,91			
н3639У	—	—	656 911,88	1 324 905,17			
852	656 931,15	1 324 880,67	—	—		0,10	Закрепление отсутствует

2. Сведения о частях границ уточняемого земельного участка с кадастровым номером 23:42:0708005:2588 :

Обозначение части границ		Горизонтальное проложение (S), м	Описание прохождения части границ	Сведения о согласовании местоположения границ (согласовано/спорное)
от т.	до т.			
1	2	3	4	5
н4262У	н4263У	20,00	—	согласовано
н4263У	н3638У	25,00		
н3638У	н3639У	20,00		
н3639У	н4262У	25,00		

3. Сведения о характеристиках уточняемого земельного участка с кадастровым номером 23:42:0708005:2588 :

№ п/п	Наименование характеристики	Значение характеристики
1	2	3
1.	Адрес земельного участка	—
1.1.	Сведения о местоположении земельного участка (при отсутствии адреса) в структурированном в соответствии с федеральной информационной адресной системой виде	Российская Федерация, Краснодарский край, Ейский р-н, Ейск г, Лотос снт, д 178
1.2.	Дополнительные сведения о местоположении земельного участка	—
2.	Площадь земельного участка ± величина погрешности определения (вычисления) площади (Р ± ΔР), м²	500 ± 8,00
3.	Формула, примененная для вычисления предельной погрешности определения площади земельного участка, с подставленными значениями и итоговые (вычисленные) значения	3,5*0,1*√(500) = 8
4.	Площадь земельного участка согласно сведениям Единого государственного реестра недвижимости (Ркад), м²	500,00

1	2	3
5.	Оценка расхождения Р и Ркад (Р - Ркад), м²	0
6.	Предельный минимальный и максимальный размеры земельного участка (Рмин и Рмакс), м²	Рмин = 300 Рмакс = —
7.	Кадастровый или иной государственный учетный номер (инвентарный) здания, сооружения, объекта незавершенного строительства, расположенного на земельном участке	—
8.	Вид (виды) разрешенного использования	Ведение садоводства 13.2
8.1.	Дополнительные сведения об использовании земельного участка	—
9.	Сведения о земельных участках (землях общего пользования, территории общего пользования), посредством которых обеспечивается доступ	23:42:0708005:4975
10.	Иные сведения	Установление границ производилось на основании сведений, содержащихся на чертеже садово-огороднического товарищества «с/т «Лотос»» с учетом фактической ситуации на местности. В результате уточнения описания местоположения границ ЗУ 23:42:0708005:2588, площадь данного ЗУ не изменилась по сравнению со сведениями о площади, содержащимися в ЕГРН. Доступ к ЗУ обеспечивается посредством ЗУ с КН 23:42:0708005:4975, который является ЗУ общего назначения на территории ведения гражданами садоводства для собственных нужд.

4. Пояснения к сведениям об уточняемом земельном участке с кадастровым номером 23:42:0708005:2588 :

1.	—

1. Сведения о характерных точках границ уточняемого земельного участка с кадастровым номером 23:42:0708005:2564 :

Система координат МСК-23, зона 1 (23) Зона № 1

Обозначение характерных точек границ	Координаты, м				Метод определения координат	Формулы, примененные для расчета средней квадратической погрешности определения координат характерных точек границ (Mt), с подставленными в такие формулы значениями и итоговые (вычисленные) значения Mt, м	Описание закрепления точки
	содержатся в Едином государственном реестре недвижимости		определены в результате выполнения комплексных кадастровых работ				
	X	Y	X	Y			
1	2	3	4	5	6	7	8
913	656 951,53	1 324 905,36	—	—	Метод спутниковых геодезических измерений (определений)	0,10	—

1	2	3	4	5	6	7	8
903	656 931,53	1 324 905,66	—	—	Метод спутниковых геодезических измерений (определений)	0,10	Закрепление отсутствует
852	656 931,15	1 324 880,67	—	—			
851	656 951,15	1 324 880,36	—	—			—
н4263У	—	—	656 931,56	1 324 879,91		√(0,1^2 + 0,1^2) = 0,10	
н4378У	—	—	656 951,56	1 324 879,65			
н4104У	—	—	656 951,88	1 324 904,65			
н3638У	—	—	656 931,88	1 324 904,91			
913	656 951,53	1 324 905,36	—	—		0,10	

2. Сведения о частях границ уточняемого земельного участка с кадастровым номером 23:42:0708005:2564 :

Обозначение части границ		Горизонтальное проложение (S), м	Описание прохождения части границ	Сведения о согласовании местоположения границ (согласовано/спорное)
от т.	до т.			
1	2	3	4	5
н4263У	н4378У	20,00	—	согласовано
н4378У	н4104У	25,00		
н4104У	н3638У	20,00		
н3638У	н4263У	25,00		

3. Сведения о характеристиках уточняемого земельного участка с кадастровым номером 23:42:0708005:2564 :

№ п/п	Наименование характеристики	Значение характеристики
1	2	3
1.	Адрес земельного участка	—
1.1.	Сведения о местоположении земельного участка (при отсутствии адреса) в структурированном в соответствии с федеральной информационной адресной системой виде	Российская Федерация, Краснодарский край, Ейский р-н, Ейск г, Лотос снт, д 176
1.2.	Дополнительные сведения о местоположении земельного участка	—

1	2	3
2.	Площадь земельного участка ± величина погрешности определения (вычисления) площади (Р ± ΔР), м²	500 ± 8,00
3.	Формула, примененная для вычисления предельной погрешности определения площади земельного участка, с подставленными значениями и итоговые (вычисленные) значения	3,5*0,1*√(500) = 8
4.	Площадь земельного участка согласно сведениям Единого государственного реестра недвижимости (Ркад), м²	500,00
5.	Оценка расхождения Р и Ркад (Р - Ркад), м²	0
6.	Предельный минимальный и максимальный размеры земельного участка (Рмин и Рмакс), м²	Рмин = 300 Рмакс = —
7.	Кадастровый или иной государственный учетный номер (инвентарный) здания, сооружения, объекта незавершенного строительства, расположенного на земельном участке	—
8.	Вид (виды) разрешенного использования	Земельные участки садоводческих товариществ
8.1.	Дополнительные сведения об использовании земельного участка	—
9.	Сведения о земельных участках (землях общего пользования, территории общего пользования), посредством которых обеспечивается доступ	23:42:0708005:4975
10.	Иные сведения	Установление границ производилось на основании сведений, содержащихся на чертеже садово-огороднического товарищества «с/т «Лотос»» с учетом фактической ситуации на местности. В результате уточнения описания местоположения границ ЗУ 23:42:0708005:2564, площадь данного ЗУ не изменилась по сравнению со сведениями о площади, содержащимися в ЕГРН. Доступ к ЗУ обеспечивается посредством ЗУ с КН 23:42:0708005:4975, который является ЗУ общего назначения на территории ведения гражданами садоводства для собственных нужд.
4. Пояснения к сведениям об уточняемом земельном участке с кадастровым номером		23:42:0708005:2564 :
1.	—	

1. Сведения о характерных точках границ уточняемого земельного участка с кадастровым номером 23:42:0708005:2525 :

Система координат МСК-23, зона 1 (23) Зона № 1

Обозначение характерных точек границ	Координаты, м				Метод определения координат	Формулы, примененные для расчета средней квадратической погрешности определения координат характерных точек границ (Mt), с подставленными в такие формулы значениями и итоговые (вычисленные) значения Mt, м	Описание закрепления точки
	содержатся в Едином государственном реестре недвижимости		определены в результате выполнения комплексных кадастровых работ				
	X	Y	X	Y			
1	2	3	4	5	6	7	8
916	656 971,42	1 324 910,79	—	—	Метод спутниковых геодезических измерений (определений)	0,10	—
917	656 971,62	1 324 935,79	—	—			
918	656 951,62	1 324 935,95	—	—			
919	656 951,42	1 324 910,95	—	—			
н3688У	—	—	656 971,96	1 324 910,99		√(0,1^2 + 0,1^2) = 0,10	
н4286У	—	—	656 972,06	1 324 935,99			
н4193У	—	—	656 952,06	1 324 936,33			
н3687У	—	—	656 951,96	1 324 911,33			
916	656 971,42	1 324 910,79	—	—		0,10	

2. Сведения о частях границ уточняемого земельного участка с кадастровым номером 23:42:0708005:2525 :

Обозначение части границ		Горизонтальное проложение (S), м	Описание прохождения части границ	Сведения о согласовании местоположения границ (согласовано/спорное)
от т.	до т.			
1	2	3	4	5
н3688У	н4286У	25,00	—	согласовано
н4286У	н4193У	20,00		

1	2	3	4	5
н4193У	н3687У	25,00	—	согласовано
н3687У	н3688У	20,00		

3. Сведения о характеристиках уточняемого земельного участка с кадастровым номером 23:42:0708005:2525 :

№ п/п	Наименование характеристики	Значение характеристики
1	2	3
1.	Адрес земельного участка	—
1.1.	Сведения о местоположении земельного участка (при отсутствии адреса) в структурированном в соответствии с федеральной информационной адресной системой виде	Российская Федерация, Краснодарский край, Ейский р-н, Ейск г
1.2.	Дополнительные сведения о местоположении земельного участка	—
2.	Площадь земельного участка ± величина погрешности определения (вычисления) площади (Р ± ΔР), м²	500 ± 8,00
3.	Формула, примененная для вычисления предельной погрешности определения площади земельного участка, с подставленными значениями и итоговые (вычисленные) значения	3,5*0,1*√(500) = 8
4.	Площадь земельного участка согласно сведениям Единого государственного реестра недвижимости (Ркад), м²	500,00
5.	Оценка расхождения Р и Ркад (Р - Ркад), м²	0
6.	Предельный минимальный и максимальный размеры земельного участка (Рмин и Рмакс), м²	Рмин = 300 Рмакс = —
7.	Кадастровый или иной государственный учетный номер (инвентарный) здания, сооружения, объекта незавершенного строительства, расположенного на земельном участке	—
8.	Вид (виды) разрешенного использования	Земельные участки садоводческих товариществ
8.1.	Дополнительные сведения об использовании земельного участка	—
9.	Сведения о земельных участках (землях общего пользования, территории общего пользования), посредством которых обеспечивается доступ	23:42:0708005:4975

1	2	3
10.	Иные сведения	Установление границ производилось на основании сведений, содержащихся на чертеже садово-огороднического товарищества «с/т «Лотос»» с учетом фактической ситуации на местности. В результате уточнения описания местоположения границ ЗУ 23:42:0708005:2525, площадь данного ЗУ не изменилась по сравнению со сведениями о площади, содержащимися в ЕГРН. Доступ к ЗУ обеспечивается посредством ЗУ с КН 23:42:0708005:4975, который является ЗУ общего назначения на территории ведения гражданами садоводства для собственных нужд.

4. Пояснения к сведениям об уточняемом земельном участке с кадастровым номером 23:42:0708005:2525 :

1.	—

1. Сведения о характерных точках границ уточняемого земельного участка с кадастровым номером 23:42:0708005:2207 :

Система координат МСК-23, зона 1 (23) Зона № 1

Обозначение характерных точек границ	Координаты, м				Метод определения координат	Формулы, примененные для расчета средней квадратической погрешности определения координат характерных точек границ (Mt), с подставленными в такие формулы значениями и итоговые (вычисленные) значения Mt, м	Описание закрепления точки
	содержатся в Едином государственном реестре недвижимости		определены в результате выполнения комплексных кадастровых работ				
	X	Y	X	Y			
1	2	3	4	5	6	7	8
920	657 144,68	1 324 296,73	—	—	Метод спутниковых геодезических измерений (определений)	0,10	Временный межевой знак
921	657 144,79	1 324 321,73	—	—			
922	657 124,79	1 324 321,82	—	—			
923	657 124,68	1 324 296,82	—	—			
н3445У	—	—	657 124,39	1 324 299,47		√(0,1^2 + 0,1^2) = 0,10	—
н2209У	—	—	657 144,38	1 324 299,21			
н2208У	—	—	657 144,70	1 324 324,18			

1	2	3	4	5	6	7	8
н4138У	—	—	657 124,71	1 324 324,47	Метод спутниковых геодезических измерений (определений)	√(0,1^2 + 0,1^2) = 0,10	—
920	657 144,68	1 324 296,73	—	—		0,10	Временный межевой знак

2. Сведения о частях границ уточняемого земельного участка с кадастровым номером 23:42:0708005:2207 :

Обозначение части границ		Горизонтальное проложение (S), м	Описание прохождения части границ	Сведения о согласовании местоположения границ (согласовано/спорное)
от т.	до т.			
1	2	3	4	5
н3445У	н2209У	19,99	—	согласовано
н2209У	н2208У	24,97		
н2208У	н4138У	19,99		
н4138У	н3445У	25,00		

3. Сведения о характеристиках уточняемого земельного участка с кадастровым номером 23:42:0708005:2207 :

№ п/п	Наименование характеристики	Значение характеристики
1	2	3
1.	Адрес земельного участка	—
1.1.	Сведения о местоположении земельного участка (при отсутствии адреса) в структурированном в соответствии с федеральной информационной адресной системой виде	Российская Федерация, Краснодарский край, Ейский р-н, Ейск г, Лотос снт, уч №1475
1.2.	Дополнительные сведения о местоположении земельного участка	—
2.	Площадь земельного участка ± величина погрешности определения (вычисления) площади (Р ± ΔР), м²	500 ± 8,00
3.	Формула, примененная для вычисления предельной погрешности определения площади земельного участка, с подставленными значениями и итоговые (вычисленные) значения	3,5*0,1*√(500) = 8
4.	Площадь земельного участка согласно сведениям Единого государственного реестра недвижимости (Ркад), м²	500,00
5.	Оценка расхождения Р и Ркад (Р - Ркад), м²	0
6.	Предельный минимальный и максимальный размеры земельного участка (Рмин и Рмакс), м²	Рмин = 300 Рмакс = —
7.	Кадастровый или иной государственный учетный номер (инвентарный) здания, сооружения, объекта незавершенного строительства, расположенного на земельном участке	—

1	2	3
8.	Вид (виды) разрешенного использования	Земельные участки садоводческих товариществ
8.1.	Дополнительные сведения об использовании земельного участка	—
9.	Сведения о земельных участках (землях общего пользования, территории общего пользования), посредством которых обеспечивается доступ	23:42:0708005:4975
10.	Иные сведения	Установление границ производилось на основании сведений, содержащихся на чертеже садово-огороднического товарищества «с/т «Лотос»» с учетом фактической ситуации на местности. В результате уточнения описания местоположения границ ЗУ 23:42:0708005:2207, площадь данного ЗУ не изменилась по сравнению со сведениями о площади, содержащимися в ЕГРН. Доступ к ЗУ обеспечивается посредством ЗУ с КН 23:42:0708005:4975, который является ЗУ общего назначения на территории ведения гражданами садоводства для собственных нужд.

4. Пояснения к сведениям об уточняемом земельном участке с кадастровым номером 23:42:0708005:2207 :

1.	—

1. Сведения о характерных точках границ уточняемого земельного участка с кадастровым номером 23:42:0708005:2072 :

Система координат МСК-23, зона 1 (23) Зона № 1

Обозначение характерных точек границ	Координаты, м				Метод определения координат	Формулы, примененные для расчета средней квадратической погрешности определения координат характерных точек границ (Mt), с подставленными в такие формулы значениями и итоговые (вычисленные) значения Mt, м	Описание закрепления точки
	содержатся в Едином государственном реестре недвижимости		определены в результате выполнения комплексных кадастровых работ				
	X	Y	X	Y			
1	2	3	4	5	6	7	8
927	656 985,12	1 324 356,26	—	—	Метод спутниковых геодезических измерений (определений)	0,10	—
928	657 005,12	1 324 356,26	—	—			
929	657 005,24	1 324 381,26	—	—			
930	656 985,24	1 324 381,36	656 985,24	1 324 381,36			

1	2	3	4	5	6	7	8
н3864У	—	—	656 984,91	1 324 356,36	Метод спутниковых геодезических измерений (определений)	√(0,1^2 + 0,1^2) = 0,10	—
н3865У	—	—	657 004,91	1 324 356,10			
н4231У	—	—	657 005,24	1 324 381,10			
927	656 985,12	1 324 356,26	—	—		0,10	

2. Сведения о частях границ уточняемого земельного участка с кадастровым номером 23:42:0708005:2072 :

Обозначение части границ		Горизонтальное проложение (S), м	Описание прохождения части границ	Сведения о согласовании местоположения границ (согласовано/спорное)
от т.	до т.			
1	2	3	4	5
930	н3864У	25,00	—	согласовано
н3864У	н3865У	20,00		
н3865У	н4231У	25,00		
н4231У	930	20,00		

3. Сведения о характеристиках уточняемого земельного участка с кадастровым номером 23:42:0708005:2072 :

№ п/п	Наименование характеристики	Значение характеристики
1	2	3
1.	Адрес земельного участка	—
1.1.	Сведения о местоположении земельного участка (при отсутствии адреса) в структурированном в соответствии с федеральной информационной адресной системой виде	Российская Федерация, Краснодарский край, Ейский р-н, Ейск г, Лотос снт, уч 1369
1.2.	Дополнительные сведения о местоположении земельного участка	—
2.	Площадь земельного участка ± величина погрешности определения (вычисления) площади (Р ± ΔР), м²	500 ± 8,00
3.	Формула, примененная для вычисления предельной погрешности определения площади земельного участка, с подставленными значениями и итоговые (вычисленные) значения	3,5*0,1*√(500) = 8
4.	Площадь земельного участка согласно сведениям Единого государственного реестра недвижимости (Ркад), м²	500,00
5.	Оценка расхождения Р и Ркад (Р - Ркад), м²	0

1	2	3
6.	Предельный минимальный и максимальный размеры земельного участка (Рмин и Рмакс), м²	Рмин = 300 Рмакс = —
7.	Кадастровый или иной государственный учетный номер (инвентарный) здания, сооружения, объекта незавершенного строительства, расположенного на земельном участке	23:42:0708005:4641
8.	Вид (виды) разрешенного использования	Земельные участки садоводческих товариществ
8.1.	Дополнительные сведения об использовании земельного участка	—
9.	Сведения о земельных участках (землях общего пользования, территории общего пользования), посредством которых обеспечивается доступ	23:42:0708005:4975
10.	Иные сведения	Установление границ производилось на основании сведений, содержащихся на чертеже садово-огороднического товарищества «с/т «Лотос»» с учетом фактической ситуации на местности. В результате уточнения описания местоположения границ ЗУ 23:42:0708005:2072, площадь данного ЗУ не изменилась по сравнению со сведениями о площади, содержащимися в ЕГРН. Доступ к ЗУ обеспечивается посредством ЗУ с КН 23:42:0708005:4975, который является ЗУ общего назначения на территории ведения гражданами садоводства для собственных нужд.

4. Пояснения к сведениям об уточняемом земельном участке с кадастровым номером 23:42:0708005:2072 :

1.	—

1. Сведения о характерных точках границ уточняемого земельного участка с кадастровым номером 23:42:0708005:2062 :

Система координат МСК-23, зона 1 (23) Зона № 1

Обозначение характерных точек границ	Координаты, м				Метод определения координат	Формулы, примененные для расчета средней квадратической погрешности определения координат характерных точек границ (Mt), с подставленными в такие формулы значениями и итоговые (вычисленные) значения Mt, м	Описание закрепления точки
	содержатся в Едином государственном реестре недвижимости		определены в результате выполнения комплексных кадастровых работ				
	X	Y	X	Y			
1	2	3	4	5	6	7	8
931	657 351,49	1 324 874,47	—	—	Метод спутниковых геодезических измерений (определений)	0,10	—
932	657 351,88	1 324 899,47	—	—			

1	2	3	4	5	6	7	8
933	657 331,88	1 324 899,67	—	—	Метод спутниковых геодезических измерений (определений)	0,10	—
934	657 331,49	1 324 874,67	—	—			
н4282У	—	—	657 351,56	1 324 874,45		√(0,1^2 + 0,1^2) = 0,10	
н3620У	—	—	657 351,88	1 324 899,45			
н3621У	—	—	657 331,88	1 324 899,71			
н4177У	—	—	657 331,56	1 324 874,71			
931	657 351,49	1 324 874,47	—	—		0,10	

2. Сведения о частях границ уточняемого земельного участка с кадастровым номером 23:42:0708005:2062 :

Обозначение части границ		Горизонтальное проложение (S), м	Описание прохождения части границ	Сведения о согласовании местоположения границ (согласовано/спорное)
от т.	до т.			
1	2	3	4	5
н4282У	н3620У	25,00	—	согласовано
н3620У	н3621У	20,00		
н3621У	н4177У	25,00		
н4177У	н4282У	20,00		

3. Сведения о характеристиках уточняемого земельного участка с кадастровым номером 23:42:0708005:2062 :

№ п/п	Наименование характеристики	Значение характеристики
1	2	3
1.	Адрес земельного участка	—
1.1.	Сведения о местоположении земельного участка (при отсутствии адреса) в структурированном в соответствии с федеральной информационной адресной системой виде	Российская Федерация, Краснодарский край, Ейский р-н, Ейск г, Лотос снт, д 136
1.2.	Дополнительные сведения о местоположении земельного участка	—
2.	Площадь земельного участка ± величина погрешности определения (вычисления) площади (P ± ΔP), м²	500 ± 8,00

1	2	3
3.	Формула, примененная для вычисления предельной погрешности определения площади земельного участка, с подставленными значениями и итоговые (вычисленные) значения	3,5*0,1*√(500) = 8
4.	Площадь земельного участка согласно сведениям Единого государственного реестра недвижимости (Ркад), м²	500,00
5.	Оценка расхождения Р и Ркад (Р - Ркад), м²	0
6.	Предельный минимальный и максимальный размеры земельного участка (Рмин и Рмакс), м²	Рмин = 300 Рмакс = —
7.	Кадастровый или иной государственный учетный номер (инвентарный) здания, сооружения, объекта незавершенного строительства, расположенного на земельном участке	—
8.	Вид (виды) разрешенного использования	Земельные участки садоводческих товариществ
8.1.	Дополнительные сведения об использовании земельного участка	—
9.	Сведения о земельных участках (землях общего пользования, территории общего пользования), посредством которых обеспечивается доступ	23:42:0708005:4975
10.	Иные сведения	Установление границ производилось на основании сведений, содержащихся на чертеже садово-огороднического товарищества «с/т «Лотос»» с учетом фактической ситуации на местности. В результате уточнения описания местоположения границ ЗУ 23:42:0708005:2062, площадь данного ЗУ не изменилась по сравнению со сведениями о площади, содержащимися в ЕГРН. Доступ к ЗУ обеспечивается посредством ЗУ с КН 23:42:0708005:4975, который является ЗУ общего назначения на территории ведения гражданами садоводства для собственных нужд.
4. Пояснения к сведениям об уточняемом земельном участке с кадастровым номером		23:42:0708005:2062 :
1.	—	

1. Сведения о характерных точках границ уточняемого земельного участка с кадастровым номером 23:42:0708005:1743 :

Система координат МСК-23, зона 1 (23) Зона № 1

Обозначение характерных точек границ	Координаты, м				Метод определения координат	Формулы, примененные для расчета средней квадратической погрешности определения координат характерных точек границ (Mt), с подставленными в такие формулы значениями и итоговые (вычисленные) значения Mt, м	Описание закрепления точки
	содержатся в Едином государственном реестре недвижимости		определены в результате выполнения комплексных кадастровых работ				
	X	Y	X	Y			
1	2	3	4	5	6	7	8
969	657 266,02	1 324 433,04	—	—	Метод спутниковых геодезических измерений (определений)	0,10	—
970	657 266,21	1 324 458,04	—	—			
971	657 246,21	1 324 458,19	—	—			
972	657 246,02	1 324 433,19	—	—			
н4071У	—	—	657 266,02	1 324 433,26		√(0,1^2 + 0,1^2) = 0,10	
н3504У	—	—	657 266,34	1 324 458,26			
н3505У	—	—	657 246,34	1 324 458,52			
н4370У	—	—	657 246,02	1 324 433,52			
969	657 266,02	1 324 433,04	—	—		0,10	

2. Сведения о частях границ уточняемого земельного участка с кадастровым номером 23:42:0708005:1743 :

Обозначение части границ		Горизонтальное проложение (S), м	Описание прохождения части границ	Сведения о согласовании местоположения границ (согласовано/спорное)
от т.	до т.			
1	2	3	4	5
н4071У	н3504У	25,00	—	согласовано
н3504У	н3505У	20,00		

1	2	3	4	5
н3505У	н4370У	25,00	—	согласовано
н4370У	н4071У	20,00		

3. Сведения о характеристиках уточняемого земельного участка с кадастровым номером 23:42:0708005:1743 :

№ п/п	Наименование характеристики	Значение характеристики
1	2	3
1.	Адрес земельного участка	—
1.1.	Сведения о местоположении земельного участка (при отсутствии адреса) в структурированном в соответствии с федеральной информационной адресной системой виде	Российская Федерация, Краснодарский край, Ейский р-н, Ейск г, Лотос снт, д 1104
1.2.	Дополнительные сведения о местоположении земельного участка	—
2.	Площадь земельного участка ± величина погрешности определения (вычисления) площади (Р ± ΔР), м²	500 ± 8,00
3.	Формула, примененная для вычисления предельной погрешности определения площади земельного участка, с подставленными значениями и итоговые (вычисленные) значения	3,5*0,1*√(500) = 8
4.	Площадь земельного участка согласно сведениям Единого государственного реестра недвижимости (Ркад), м²	500,00
5.	Оценка расхождения Р и Ркад (Р - Ркад), м²	0
6.	Предельный минимальный и максимальный размеры земельного участка (Рмин и Рмакс), м²	Рмин = 300 Рмакс = —
7.	Кадастровый или иной государственный учетный номер (инвентарный) здания, сооружения, объекта незавершенного строительства, расположенного на земельном участке	—
8.	Вид (виды) разрешенного использования	Земельные участки садоводческих товариществ
8.1.	Дополнительные сведения об использовании земельного участка	—
9.	Сведения о земельных участках (землях общего пользования, территории общего пользования), посредством которых обеспечивается доступ	23:42:0708005:4975

1	2	3
10.	Иные сведения	Установление границ производилось на основании сведений, содержащихся на чертеже садово-огороднического товарищества «с/т «Лотос»» с учетом фактической ситуации на местности. В результате уточнения описания местоположения границ ЗУ 23:42:0708005:1743, площадь данного ЗУ не изменилась по сравнению со сведениями о площади, содержащимися в ЕГРН. Доступ к ЗУ обеспечивается посредством ЗУ с КН 23:42:0708005:4975, который является ЗУ общего назначения на территории ведения гражданами садоводства для собственных нужд.

4. Пояснения к сведениям об уточняемом земельном участке с кадастровым номером 23:42:0708005:1743 :

1.	—

1. Сведения о характерных точках границ уточняемого земельного участка с кадастровым номером 23:42:0708005:1740 :

Система координат МСК-23, зона 1 (23) Зона № 1

Обозначение характерных точек границ	Координаты, м				Метод определения координат	Формулы, примененные для расчета средней квадратической погрешности определения координат характерных точек границ (Mt), с подставленными в такие формулы значениями и итоговые (вычисленные) значения Mt, м	Описание закрепления точки
	содержатся в Едином государственном реестре недвижимости		определены в результате выполнения комплексных кадастровых работ				
	X	Y	X	Y			
1	2	3	4	5	6	7	8
973	657 286,02	1 324 432,89	—	—	Метод спутниковых геодезических измерений (определений)	0,10	—
974	657 286,21	1 324 457,89	—	—			
970	657 266,21	1 324 458,04	—	—			
969	657 266,02	1 324 433,04	—	—			
н4473У	—	—	657 286,02	1 324 433,00		√(0,1^2 + 0,1^2) = 0,10	
4492	—	—	657 286,34	1 324 458,00		0,10	
н3504У	—	—	657 266,34	1 324 458,26		√(0,1^2 + 0,1^2) = 0,10	

1	2	3	4	5	6	7	8
н4071У	—	—	657 266,02	1 324 433,26	Метод спутниковых геодезических измерений (определений)	√(0,1^2 + 0,1^2) = 0,10	—
973	657 286,02	1 324 432,89	—	—		0,10	

2. Сведения о частях границ уточняемого земельного участка с кадастровым номером 23:42:0708005:1740 :

Обозначение части границ		Горизонтальное проложение (S), м	Описание прохождения части границ	Сведения о согласовании местоположения границ (согласовано/спорное)
от т.	до т.			
1	2	3	4	5
н4473У	4492	25,00	—	согласовано
4492	н3504У	20,00		
н3504У	н4071У	25,00		
н4071У	н4473У	20,00		

3. Сведения о характеристиках уточняемого земельного участка с кадастровым номером 23:42:0708005:1740 :

№ п/п	Наименование характеристики	Значение характеристики
1	2	3
1.	Адрес земельного участка	—
1.1.	Сведения о местоположении земельного участка (при отсутствии адреса) в структурированном в соответствии с федеральной информационной адресной системой виде	Российская Федерация, Краснодарский край, Ейский р-н, Ейск г, Лотос снт, д 1102
1.2.	Дополнительные сведения о местоположении земельного участка	—
2.	Площадь земельного участка ± величина погрешности определения (вычисления) площади (Р ± ΔР), м²	500 ± 8,00
3.	Формула, примененная для вычисления предельной погрешности определения площади земельного участка, с подставленными значениями и итоговые (вычисленные) значения	3,5*0,1*√(500) = 8
4.	Площадь земельного участка согласно сведениям Единого государственного реестра недвижимости (Ркад), м²	500,00
5.	Оценка расхождения Р и Ркад (Р - Ркад), м²	0
6.	Предельный минимальный и максимальный размеры земельного участка (Рмин и Рмакс), м²	Рмин = 300 Рмакс = —
7.	Кадастровый или иной государственный учетный номер (инвентарный) здания, сооружения, объекта незавершенного строительства, расположенного на земельном участке	—

1	2	3
8.	Вид (виды) разрешенного использования	Земельные участки садоводческих товариществ
8.1.	Дополнительные сведения об использовании земельного участка	—
9.	Сведения о земельных участках (землях общего пользования, территории общего пользования), посредством которых обеспечивается доступ	23:42:0708005:4975
10.	Иные сведения	Установление границ производилось на основании сведений, содержащихся на чертеже садово-огороднического товарищества «с/т «Лотос»» с учетом фактической ситуации на местности. В результате уточнения описания местоположения границ ЗУ 23:42:0708005:1740, площадь данного ЗУ не изменилась по сравнению со сведениями о площади, содержащимися в ЕГРН. Доступ к ЗУ обеспечивается посредством ЗУ с КН 23:42:0708005:4975, который является ЗУ общего назначения на территории ведения гражданами садоводства для собственных нужд.

4. Пояснения к сведениям об уточняемом земельном участке с кадастровым номером 23:42:0708005:1740 :

1.	—

1. Сведения о характерных точках границ уточняемого земельного участка с кадастровым номером 23:42:0708005:1739 :

Система координат МСК-23, зона 1 (23) Зона № 1

Обозначение характерных точек границ	Координаты, м				Метод определения координат	Формулы, примененные для расчета средней квадратической погрешности определения координат характерных точек границ (Mt), с подставленными в такие формулы значениями и итоговые (вычисленные) значения Mt, м	Описание закрепления точки
	содержатся в Едином государственном реестре недвижимости		определены в результате выполнения комплексных кадастровых работ				
	X	Y	X	Y			
1	2	3	4	5	6	7	8
975	657 286,02	1 324 462,67	—	—	Метод спутниковых геодезических измерений (определений)	0,10	Долговременный межевой знак
976	657 287,11	1 324 487,67	—	—			
977	657 266,51	1 324 487,72	—	—			
978	657 266,02	1 324 462,72	—	—			

1	2	3	4	5	6	7	8
н3604У	—	—	657 267,23	1 324 463,78	Метод спутниковых геодезических измерений (определений)	√(0,1^2 + 0,1^2) = 0,10	—
н3605У	—	—	657 287,23	1 324 463,52			
н4426У	—	—	657 287,55	1 324 488,52			
н4237У	—	—	657 267,55	1 324 488,78			
975	657 286,02	1 324 462,67	—	—		0,10	Долговременный межевой знак

2. Сведения о частях границ уточняемого земельного участка с кадастровым номером 23:42:0708005:1739 :

Обозначение части границ		Горизонтальное проложение (S), м	Описание прохождения части границ	Сведения о согласовании местоположения границ (согласовано/спорное)
от т.	до т.			
1	2	3	4	5
н3604У	н3605У	20,00	—	согласовано
н3605У	н4426У	25,00		
н4426У	н4237У	20,00		
н4237У	н3604У	25,00		

3. Сведения о характеристиках уточняемого земельного участка с кадастровым номером 23:42:0708005:1739 :

№ п/п	Наименование характеристики	Значение характеристики
1	2	3
1.	Адрес земельного участка	—
1.1.	Сведения о местоположении земельного участка (при отсутствии адреса) в структурированном в соответствии с федеральной информационной адресной системой виде	Российская Федерация, Краснодарский край, Ейский р-н, Ейск г, Лотос снт, уч 1101
1.2.	Дополнительные сведения о местоположении земельного участка	—
2.	Площадь земельного участка ± величина погрешности определения (вычисления) площади (Р ± ΔР), м²	500 ± 8,00
3.	Формула, примененная для вычисления предельной погрешности определения площади земельного участка, с подставленными значениями и итоговые (вычисленные) значения	3,5*0,1*√(500) = 8
4.	Площадь земельного участка согласно сведениям Единого государственного реестра недвижимости (Ркад), м²	508,00

1	2	3
5.	Оценка расхождения Р и Ркад (Р - Ркад), м²	8
6.	Предельный минимальный и максимальный размеры земельного участка (Рмин и Рмакс), м²	Рмин = 300 Рмакс = —
7.	Кадастровый или иной государственный учетный номер (инвентарный) здания, сооружения, объекта незавершенного строительства, расположенного на земельном участке	—
8.	Вид (виды) разрешенного использования	для садоводства
8.1.	Дополнительные сведения об использовании земельного участка	—
9.	Сведения о земельных участках (землях общего пользования, территории общего пользования), посредством которых обеспечивается доступ	23:42:0708005:4975
10.	Иные сведения	Установление границ производилось на основании сведений, содержащихся на чертеже садово-огороднического товарищества «с/т «Лотос»» с учетом фактической ситуации на местности. В результате уточнения описания местоположения границ ЗУ 23:42:0708005:1739 произошло уменьшение площади данного ЗУ в пределах минимального размера ЗУ, установленного ПЗЗ Ейского г/п Ейского р-на (в т.ч. менее 10 % от содержащейся в ЕГРН площади), что допускается в соответствии с п.2. ч.3 ст.42.8 Федерального закона от 24.07.2007 № 221-ФЗ. Доступ к ЗУ обеспечивается посредством ЗУ с КН 23:42:0708005:4975, который является ЗУ общего назначения на территории ведения гражданами садоводства для собственных нужд.

4. Пояснения к сведениям об уточняемом земельном участке с кадастровым номером 23:42:0708005:1739 :

1.	—

1. Сведения о характерных точках границ уточняемого земельного участка с кадастровым номером 23:42:0708005:1738 :

Система координат МСК-23, зона 1 (23) Зона № 1

Обозначение характерных точек границ	Координаты, м				Метод определения координат	Формулы, примененные для расчета средней квадратической погрешности определения координат характерных точек границ (Mt), с подставленными в такие формулы значениями и итоговые (вычисленные) значения Mt, м	Описание закрепления точки
	содержатся в Едином государственном реестре недвижимости		определены в результате выполнения комплексных кадастровых работ				
	X	Y	X	Y			
1	2	3	4	5	6	7	8
979	657 306,02	1 324 432,74	657 306,02	1 324 432,74	Метод спутниковых геодезических измерений (определений)	0,10	—

1	2	3	4	5	6	7	8
н3502У	—	—	657 306,34	1 324 457,74	Метод спутниковых геодезических измерений (определений)	√(0,1^2 + 0,1^2) = 0,10	—
4492	—	—	657 286,34	1 324 458,00		0,10	
н4473У	—	—	657 286,02	1 324 433,00		√(0,1^2 + 0,1^2) = 0,10	
980	657 306,21	1 324 457,74	—	—		0,10	
974	657 286,21	1 324 457,89	—	—			
973	657 286,02	1 324 432,89	—	—			
979	657 306,02	1 324 432,74	657 306,02	1 324 432,74			

2. Сведения о частях границ уточняемого земельного участка с кадастровым номером 23:42:0708005:1738 :

Обозначение части границ		Горизонтальное проложение (S), м	Описание прохождения части границ	Сведения о согласовании местоположения границ (согласовано/спорное)
от т.	до т.			
1	2	3	4	5
979	н3502У	25,00	—	согласовано
н3502У	4492	20,00		
4492	н4473У	25,00		
н4473У	979	20,00		

3. Сведения о характеристиках уточняемого земельного участка с кадастровым номером 23:42:0708005:1738 :

№ п/п	Наименование характеристики	Значение характеристики
1	2	3
1.	Адрес земельного участка	край Краснодарский, г. Ейск, с/т "Лотос", дом 1100
1.1.	Сведения о местоположении земельного участка (при отсутствии адреса) в структурированном в соответствии с федеральной информационной адресной системой виде	—
1.2.	Дополнительные сведения о местоположении земельного участка	—
2.	Площадь земельного участка ± величина погрешности определения (вычисления) площади (P ± ΔP), м²	500 ± 8,00

1	2	3
3.	Формула, примененная для вычисления предельной погрешности определения площади земельного участка, с подставленными значениями и итоговые (вычисленные) значения	3,5*0,1*√(500) = 8
4.	Площадь земельного участка согласно сведениям Единого государственного реестра недвижимости (Ркад), м²	500,00
5.	Оценка расхождения Р и Ркад (Р - Ркад), м²	0
6.	Предельный минимальный и максимальный размеры земельного участка (Рмин и Рмакс), м²	Рмин = 300 Рмакс = —
7.	Кадастровый или иной государственный учетный номер (инвентарный) здания, сооружения, объекта незавершенного строительства, расположенного на земельном участке	—
8.	Вид (виды) разрешенного использования	Земельные участки садоводческих товариществ
8.1.	Дополнительные сведения об использовании земельного участка	—
9.	Сведения о земельных участках (землях общего пользования, территории общего пользования), посредством которых обеспечивается доступ	23:42:0708005:4975
10.	Иные сведения	Установление границ производилось на основании сведений, содержащихся на чертеже садово-огороднического товарищества «с/т «Лотос»» с учетом фактической ситуации на местности. В результате уточнения описания местоположения границ ЗУ 23:42:0708005:1738, площадь данного ЗУ не изменилась по сравнению со сведениями о площади, содержащимися в ЕГРН. Доступ к ЗУ обеспечивается посредством ЗУ с КН 23:42:0708005:4975, который является ЗУ общего назначения на территории ведения гражданами садоводства для собственных нужд.
4. Пояснения к сведениям об уточняемом земельном участке с кадастровым номером		23:42:0708005:1738 :
1.	—	

1. Сведения о характерных точках границ уточняемого земельного участка с кадастровым номером 23:42:0708005:1733 :

Система координат МСК-23, зона 1 (23) Зона № 1

Обозначение характерных точек границ	Координаты, м				Метод определения координат	Формулы, примененные для расчета средней квадратической погрешности определения координат характерных точек границ (Mt), с подставленными в такие формулы значениями и итоговые (вычисленные) значения Mt, м	Описание закрепления точки
	содержатся в Едином государственном реестре недвижимости		определены в результате выполнения комплексных кадастровых работ				
	X	Y	X	Y			
1	2	3	4	5	6	7	8
981	657 306,02	1 324 462,62	—	—	Метод спутниковых геодезических измерений (определений)	0,10	—
982	657 307,11	1 324 487,60	—	—			
976	657 287,11	1 324 487,67	—	—			Долговременный межевой знак
975	657 286,02	1 324 462,67	—	—			
н3605У	—	—	657 287,23	1 324 463,52		√(0,1^2 + 0,1^2) = 0,10	—
н3606У	—	—	657 307,23	1 324 463,26			
н4116У	—	—	657 307,55	1 324 488,26			
н4426У	—	—	657 287,55	1 324 488,52			
981	657 306,02	1 324 462,62	—	—		0,10	

2. Сведения о частях границ уточняемого земельного участка с кадастровым номером 23:42:0708005:1733 :

Обозначение части границ		Горизонтальное проложение (S), м	Описание прохождения части границ	Сведения о согласовании местоположения границ (согласовано/спорное)
от т.	до т.			
1	2	3	4	5
н3605У	н3606У	20,00	—	согласовано
н3606У	н4116У	25,00		

1	2	3	4	5
н4116У	н4426У	20,00	—	согласовано
н4426У	н3605У	25,00		

3. Сведения о характеристиках уточняемого земельного участка с кадастровым номером 23:42:0708005:1733 :

№ п/п	Наименование характеристики	Значение характеристики
1	2	3
1.	Адрес земельного участка	—
1.1.	Сведения о местоположении земельного участка (при отсутствии адреса) в структурированном в соответствии с федеральной информационной адресной системой виде	Российская Федерация, Краснодарский край, Ейский р-н, Ейск г, Лотос снт, д 1099
1.2.	Дополнительные сведения о местоположении земельного участка	—
2.	Площадь земельного участка ± величина погрешности определения (вычисления) площади (Р ± ΔР), м²	500 ± 8,00
3.	Формула, примененная для вычисления предельной погрешности определения площади земельного участка, с подставленными значениями и итоговые (вычисленные) значения	3,5*0,1*√(500) = 8
4.	Площадь земельного участка согласно сведениям Единого государственного реестра недвижимости (Ркад), м²	500,00
5.	Оценка расхождения Р и Ркад (Р - Ркад), м²	0
6.	Предельный минимальный и максимальный размеры земельного участка (Рмин и Рмакс), м²	Рмин = 300 Рмакс = —
7.	Кадастровый или иной государственный учетный номер (инвентарный) здания, сооружения, объекта незавершенного строительства, расположенного на земельном участке	—
8.	Вид (виды) разрешенного использования	Земельные участки садоводческих товариществ
8.1.	Дополнительные сведения об использовании земельного участка	—
9.	Сведения о земельных участках (землях общего пользования, территории общего пользования), посредством которых обеспечивается доступ	23:42:0708005:4975

1	2	3
10.	Иные сведения	Установление границ производилось на основании сведений, содержащихся на чертеже садово-огороднического товарищества «с/т «Лотос»» с учетом фактической ситуации на местности. В результате уточнения описания местоположения границ ЗУ 23:42:0708005:1733, площадь данного ЗУ не изменилась по сравнению со сведениями о площади, содержащимися в ЕГРН. Доступ к ЗУ обеспечивается посредством ЗУ с КН 23:42:0708005:4975, который является ЗУ общего назначения на территории ведения гражданами садоводства для собственных нужд.

4. Пояснения к сведениям об уточняемом земельном участке с кадастровым номером 23:42:0708005:1733 :

1.	—

1. Сведения о характерных точках границ уточняемого земельного участка с кадастровым номером 23:42:0708005:1719 :

Система координат МСК-23, зона 1 (23) Зона № 1

Обозначение характерных точек границ	Координаты, м				Метод определения координат	Формулы, примененные для расчета средней квадратической погрешности определения координат характерных точек границ (Mt), с подставленными в такие формулы значениями и итоговые (вычисленные) значения Mt, м	Описание закрепления точки
	содержатся в Едином государственном реестре недвижимости		определены в результате выполнения комплексных кадастровых работ				
	X	Y	X	Y			
1	2	3	4	5	6	7	8
983	657 426,02	1 324 431,84	—	—	Метод спутниковых геодезических измерений (определений)	0,10	—
984	657 426,21	1 324 456,84	—	—			
985	657 406,21	1 324 456,99	—	—			
986	657 406,02	1 324 431,99	—	—			
н4486У	—	—	657 425,89	1 324 431,95		√(0,1^2 + 0,1^2) = 0,10	
н3551У	—	—	657 426,21	1 324 456,95			
н3552У	—	—	657 406,21	1 324 457,21			

1	2	3	4	5	6	7	8
н4348У	—	—	657 405,89	1 324 432,21	Метод спутниковых геодезических измерений (определений)	√(0,1^2 + 0,1^2) = 0,10	—
983	657 426,02	1 324 431,84	—	—		0,10	

2. Сведения о частях границ уточняемого земельного участка с кадастровым номером 23:42:0708005:1719 :

Обозначение части границ		Горизонтальное проложение (S), м	Описание прохождения части границ	Сведения о согласовании местоположения границ (согласовано/спорное)
от т.	до т.			
1	2	3	4	5
н4486У	н3551У	25,00	—	согласовано
н3551У	н3552У	20,00		
н3552У	н4348У	25,00		
н4348У	н4486У	20,00		

3. Сведения о характеристиках уточняемого земельного участка с кадастровым номером 23:42:0708005:1719 :

№ п/п	Наименование характеристики	Значение характеристики
1	2	3
1.	Адрес земельного участка	—
1.1.	Сведения о местоположении земельного участка (при отсутствии адреса) в структурированном в соответствии с федеральной информационной адресной системой виде	Российская Федерация, Краснодарский край, Ейский р-н, Ейск г, Лотос снт, уч 1088
1.2.	Дополнительные сведения о местоположении земельного участка	—
2.	Площадь земельного участка ± величина погрешности определения (вычисления) площади (Р ± ΔР), м²	500 ± 8,00
3.	Формула, примененная для вычисления предельной погрешности определения площади земельного участка, с подставленными значениями и итоговые (вычисленные) значения	3,5*0,1*√(500) = 8
4.	Площадь земельного участка согласно сведениям Единого государственного реестра недвижимости (Ркад), м²	500,00
5.	Оценка расхождения Р и Ркад (Р - Ркад), м²	0
6.	Предельный минимальный и максимальный размеры земельного участка (Рмин и Рмакс), м²	Рмин = 300 Рмакс = —
7.	Кадастровый или иной государственный учетный номер (инвентарный) здания, сооружения, объекта незавершенного строительства, расположенного на земельном участке	—

1	2	3
8.	Вид (виды) разрешенного использования	Земельные участки садоводческих товариществ
8.1.	Дополнительные сведения об использовании земельного участка	—
9.	Сведения о земельных участках (землях общего пользования, территории общего пользования), посредством которых обеспечивается доступ	23:42:0708005:4975
10.	Иные сведения	Установление границ производилось на основании сведений, содержащихся на чертеже садово-огороднического товарищества «с/т «Лотос»» с учетом фактической ситуации на местности. В результате уточнения описания местоположения границ ЗУ 23:42:0708005:1719, площадь данного ЗУ не изменилась по сравнению со сведениями о площади, содержащимися в ЕГРН. Доступ к ЗУ обеспечивается посредством ЗУ с КН 23:42:0708005:4975, который является ЗУ общего назначения на территории ведения гражданами садоводства для собственных нужд.

4. Пояснения к сведениям об уточняемом земельном участке с кадастровым номером 23:42:0708005:1719 :

1.	—

1. Сведения о характерных точках границ уточняемого земельного участка с кадастровым номером 23:42:0708005:1717 :

Система координат МСК-23, зона 1 (23) Зона № 1

Обозначение характерных точек границ	Координаты, м				Метод определения координат	Формулы, примененные для расчета средней квадратической погрешности определения координат характерных точек границ (Mt), с подставленными в такие формулы значениями и итоговые (вычисленные) значения Mt, м	Описание закрепления точки
	содержатся в Едином государственном реестре недвижимости		определены в результате выполнения комплексных кадастровых работ				
	X	Y	X	Y			
1	2	3	4	5	6	7	8
987	657 446,02	1 324 431,69	—	—	Метод спутниковых геодезических измерений (определений)	0,10	—
988	657 446,21	1 324 456,69	657 446,21	1 324 456,69			
н3551У	—	—	657 426,21	1 324 456,95		√(0,1^2 + 0,1^2) = 0,10	
н4486У	—	—	657 425,89	1 324 431,95			

1	2	3	4	5	6	7	8
н3550У	—	—	657 445,89	1 324 431,69	Метод спутниковых геодезических измерений (определений)	√(0,1^2 + 0,1^2) = 0,10	—
984	657 426,21	1 324 456,84	—	—		0,10	
983	657 426,02	1 324 431,84	—	—			
987	657 446,02	1 324 431,69	—	—			

2. Сведения о частях границ уточняемого земельного участка с кадастровым номером 23:42:0708005:1717 :

Обозначение части границ		Горизонтальное проложение (S), м	Описание прохождения части границ	Сведения о согласовании местоположения границ (согласовано/спорное)
от т.	до т.			
1	2	3	4	5
988	н3551У	20,00	—	согласовано
н3551У	н4486У	25,00		
н4486У	н3550У	20,00		
н3550У	988	25,00		

3. Сведения о характеристиках уточняемого земельного участка с кадастровым номером 23:42:0708005:1717 :

№ п/п	Наименование характеристики	Значение характеристики
1	2	3
1.	Адрес земельного участка	—
1.1.	Сведения о местоположении земельного участка (при отсутствии адреса) в структурированном в соответствии с федеральной информационной адресной системой виде	Российская Федерация, Краснодарский край, Ейский р-н, Ейск г, Лотос снт, уч 1086
1.2.	Дополнительные сведения о местоположении земельного участка	—
2.	Площадь земельного участка ± величина погрешности определения (вычисления) площади (Р ± ΔР), м²	500 ± 8,00
3.	Формула, примененная для вычисления предельной погрешности определения площади земельного участка, с подставленными значениями и итоговые (вычисленные) значения	3,5*0,1*√(500) = 8
4.	Площадь земельного участка согласно сведениям Единого государственного реестра недвижимости (Ркад), м²	500,00
5.	Оценка расхождения Р и Ркад (Р - Ркад), м²	0

1	2	3
6.	Предельный минимальный и максимальный размеры земельного участка (Рмин и Рмакс), м²	Рмин = 300 Рмакс = —
7.	Кадастровый или иной государственный учетный номер (инвентарный) здания, сооружения, объекта незавершенного строительства, расположенного на земельном участке	—
8.	Вид (виды) разрешенного использования	Земельные участки садоводческих товариществ
8.1.	Дополнительные сведения об использовании земельного участка	—
9.	Сведения о земельных участках (землях общего пользования, территории общего пользования), посредством которых обеспечивается доступ	23:42:0708005:4975
10.	Иные сведения	Установление границ производилось на основании сведений, содержащихся на чертеже садово-огороднического товарищества «с/т «Лотос»» с учетом фактической ситуации на местности. В результате уточнения описания местоположения границ ЗУ 23:42:0708005:1717, площадь данного ЗУ не изменилась по сравнению со сведениями о площади, содержащимися в ЕГРН. Доступ к ЗУ обеспечивается посредством ЗУ с КН 23:42:0708005:4975, который является ЗУ общего назначения на территории ведения гражданами садоводства для собственных нужд.

4. Пояснения к сведениям об уточняемом земельном участке с кадастровым номером 23:42:0708005:1717 :

1.	—

1. Сведения о характерных точках границ уточняемого земельного участка с кадастровым номером 23:42:0708005:1632 :

Система координат МСК-23, зона 1 (23) Зона № 1

Обозначение характерных точек границ	Координаты, м				Метод определения координат	Формулы, примененные для расчета средней квадратической погрешности определения координат характерных точек границ (Mt), с подставленными в такие формулы значениями и итоговые (вычисленные) значения Mt, м	Описание закрепления точки
	содержатся в Едином государственном реестре недвижимости		определены в результате выполнения комплексных кадастровых работ				
	X	Y	X	Y			
1	2	3	4	5	6	7	8
997	656 927,02	1 324 522,19	—	—	Метод спутниковых геодезических измерений (определений)	0,10	—
998	656 927,33	1 324 547,19	—	—			

1	2	3	4	5	6	7	8
999	656 907,34	1 324 547,44	—	—	Метод спутниковых геодезических измерений (определений)	0,10	—
1000	656 907,03	1 324 522,44	—	—			
н3484У	—	—	656 927,66	1 324 522,17		√(0,1^2 + 0,1^2) = 0,10	
н4395У	—	—	656 927,97	1 324 547,17			
н4319У	—	—	656 907,97	1 324 547,42			
н3483У	—	—	656 907,66	1 324 522,42			
997	656 927,02	1 324 522,19	—	—		0,10	

2. Сведения о частях границ уточняемого земельного участка с кадастровым номером 23:42:0708005:1632 :

Обозначение части границ		Горизонтальное проложение (S), м	Описание прохождения части границ	Сведения о согласовании местоположения границ (согласовано/спорное)
от т.	до т.			
1	2	3	4	5
н3484У	н4395У	25,00	—	согласовано
н4395У	н4319У	20,00		
н4319У	н3483У	25,00		
н3483У	н3484У	20,00		

3. Сведения о характеристиках уточняемого земельного участка с кадастровым номером 23:42:0708005:1632 :

№ п/п	Наименование характеристики	Значение характеристики
1	2	3
1.	Адрес земельного участка	Краснодарский край, Ейский район, город Ейск, с/т "Лотос", 1017
1.1.	Сведения о местоположении земельного участка (при отсутствии адреса) в структурированном в соответствии с федеральной информационной адресной системой виде	—
1.2.	Дополнительные сведения о местоположении земельного участка	—
2.	Площадь земельного участка ± величина погрешности определения (вычисления) площади (P ± ΔP), м²	500 ± 8,00

1	2	3
3.	Формула, примененная для вычисления предельной погрешности определения площади земельного участка, с подставленными значениями и итоговые (вычисленные) значения	3,5*0,1*√(500) = 8
4.	Площадь земельного участка согласно сведениям Единого государственного реестра недвижимости (Ркад), м²	500,00
5.	Оценка расхождения Р и Ркад (Р - Ркад), м²	0
6.	Предельный минимальный и максимальный размеры земельного участка (Рмин и Рмакс), м²	Рмин = 300 Рмакс = —
7.	Кадастровый или иной государственный учетный номер (инвентарный) здания, сооружения, объекта незавершенного строительства, расположенного на земельном участке	—
8.	Вид (виды) разрешенного использования	Земельные участки садоводческих товариществ
8.1.	Дополнительные сведения об использовании земельного участка	—
9.	Сведения о земельных участках (землях общего пользования, территории общего пользования), посредством которых обеспечивается доступ	23:42:0708005:4975
10.	Иные сведения	Установление границ производилось на основании сведений, содержащихся на чертеже садово-огороднического товарищества «с/т «Лотос»» с учетом фактической ситуации на местности. В результате уточнения описания местоположения границ ЗУ 23:42:0708005:1632, площадь данного ЗУ не изменилась по сравнению со сведениями о площади, содержащимися в ЕГРН. Доступ к ЗУ обеспечивается посредством ЗУ с КН 23:42:0708005:4975, который является ЗУ общего назначения на территории ведения гражданами садоводства для собственных нужд.
4. Пояснения к сведениям об уточняемом земельном участке с кадастровым номером		23:42:0708005:1632 :
1.	—	

1. Сведения о характерных точках границ уточняемого земельного участка с кадастровым номером 23:42:0708005:1618 :

Система координат МСК-23, зона 1 (23) Зона № 1

Обозначение характерных точек границ	Координаты, м				Метод определения координат	Формулы, примененные для расчета средней квадратической погрешности определения координат характерных точек границ (Mt), с подставленными в такие формулы значениями и итоговые (вычисленные) значения Mt, м	Описание закрепления точки
	содержатся в Едином государственном реестре недвижимости		определены в результате выполнения комплексных кадастровых работ				
	X	Y	X	Y			
1	2	3	4	5	6	7	8
1001	657 007,02	1 324 521,19	—	—	Метод спутниковых геодезических измерений (определений)	0,10	Временный межевой знак
1002	657 007,33	1 324 546,19	—	—			
1003	656 987,33	1 324 546,44	—	—			
1004	656 987,02	1 324 521,44	—	—			
н3487У	—	—	656 987,66	1 324 521,42		√(0,1^2 + 0,1^2) = 0,10	—
н3488У	—	—	657 007,66	1 324 521,17			
н4401У	—	—	657 007,97	1 324 546,18			
н4422У	—	—	656 987,97	1 324 546,42			
1001	657 007,02	1 324 521,19	—	—		0,10	Временный межевой знак

2. Сведения о частях границ уточняемого земельного участка с кадастровым номером 23:42:0708005:1618 :

Обозначение части границ		Горизонтальное проложение (S), м	Описание прохождения части границ	Сведения о согласовании местоположения границ (согласовано/спорное)
от т.	до т.			
1	2	3	4	5
н3487У	н3488У	20,00	—	согласовано
н3488У	н4401У	25,01		

1	2	3	4	5
н4401У	н4422У	20,00	—	согласовано
н4422У	н3487У	25,00		

3. Сведения о характеристиках уточняемого земельного участка с кадастровым номером 23:42:0708005:1618 :

№ п/п	Наименование характеристики	Значение характеристики
1	2	3
1.	Адрес земельного участка	—
1.1.	Сведения о местоположении земельного участка (при отсутствии адреса) в структурированном в соответствии с федеральной информационной адресной системой виде	Российская Федерация, Краснодарский край, Ейский р-н, Ейск г, Лотос снт, уч 1009
1.2.	Дополнительные сведения о местоположении земельного участка	—
2.	Площадь земельного участка ± величина погрешности определения (вычисления) площади (Р ± ΔР), м²	500 ± 8,00
3.	Формула, примененная для вычисления предельной погрешности определения площади земельного участка, с подставленными значениями и итоговые (вычисленные) значения	3,5*0,1*√(500) = 8
4.	Площадь земельного участка согласно сведениям Единого государственного реестра недвижимости (Ркад), м²	500,00
5.	Оценка расхождения Р и Ркад (Р - Ркад), м²	0
6.	Предельный минимальный и максимальный размеры земельного участка (Рмин и Рмакс), м²	Рмин = 300 Рмакс = —
7.	Кадастровый или иной государственный учетный номер (инвентарный) здания, сооружения, объекта незавершенного строительства, расположенного на земельном участке	—
8.	Вид (виды) разрешенного использования	Земельные участки садоводческих товариществ
8.1.	Дополнительные сведения об использовании земельного участка	—
9.	Сведения о земельных участках (землях общего пользования, территории общего пользования), посредством которых обеспечивается доступ	23:42:0708005:4975

1	2	3
10.	Иные сведения	Установление границ производилось на основании сведений, содержащихся на чертеже садово-огороднического товарищества «с/т «Лотос»» с учетом фактической ситуации на местности. В результате уточнения описания местоположения границ ЗУ 23:42:0708005:1618, площадь данного ЗУ не изменилась по сравнению со сведениями о площади, содержащимися в ЕГРН. Доступ к ЗУ обеспечивается посредством ЗУ с КН 23:42:0708005:4975, который является ЗУ общего назначения на территории ведения гражданами садоводства для собственных нужд.

4. Пояснения к сведениям об уточняемом земельном участке с кадастровым номером 23:42:0708005:1618 :

1.	—

1. Сведения о характерных точках границ уточняемого земельного участка с кадастровым номером 23:42:0708005:1616 :

Система координат МСК-23, зона 1 (23) Зона № 1

Обозначение характерных точек границ	Координаты, м				Метод определения координат	Формулы, примененные для расчета средней квадратической погрешности определения координат характерных точек границ (Mt), с подставленными в такие формулы значениями и итоговые (вычисленные) значения Mt, м	Описание закрепления точки
	содержатся в Едином государственном реестре недвижимости		определены в результате выполнения комплексных кадастровых работ				
	X	Y	X	Y			
1	2	3	4	5	6	7	8
1005	657 027,01	1 324 520,94	—	—	Метод спутниковых геодезических измерений (определений)	0,10	Временный межевой знак
1006	657 027,33	1 324 545,94	—	—			
1002	657 007,33	1 324 546,19	—	—			
1001	657 007,02	1 324 521,19	—	—			
н3488У	—	—	657 007,66	1 324 521,17		√(0,1^2 + 0,1^2) = 0,10	—
н3489У	—	—	657 027,66	1 324 520,92			
н4224У	—	—	657 027,97	1 324 545,92			

1	2	3	4	5	6	7	8
н4401У	—	—	657 007,97	1 324 546,18	Метод спутниковых геодезических измерений (определений)	√(0,1^2 + 0,1^2) = 0,10	—
1005	657 027,01	1 324 520,94	—	—		0,10	Временный межевой знак

2. Сведения о частях границ уточняемого земельного участка с кадастровым номером 23:42:0708005:1616 :

Обозначение части границ		Горизонтальное проложение (S), м	Описание прохождения части границ	Сведения о согласовании местоположения границ (согласовано/спорное)
от т.	до т.			
1	2	3	4	5
н3488У	н3489У	20,00	—	согласовано
н3489У	н4224У	25,00		
н4224У	н4401У	20,00		
н4401У	н3488У	25,01		

3. Сведения о характеристиках уточняемого земельного участка с кадастровым номером 23:42:0708005:1616 :

№ п/п	Наименование характеристики	Значение характеристики
1	2	3
1.	Адрес земельного участка	—
1.1.	Сведения о местоположении земельного участка (при отсутствии адреса) в структурированном в соответствии с федеральной информационной адресной системой виде	Российская Федерация, Краснодарский край, Ейский р-н, Ейск г, Лотос снт, уч №1007
1.2.	Дополнительные сведения о местоположении земельного участка	—
2.	Площадь земельного участка ± величина погрешности определения (вычисления) площади (Р ± ΔР), м²	500 ± 8,00
3.	Формула, примененная для вычисления предельной погрешности определения площади земельного участка, с подставленными значениями и итоговые (вычисленные) значения	3,5*0,1*√(500) = 8
4.	Площадь земельного участка согласно сведениям Единого государственного реестра недвижимости (Ркад), м²	500,00
5.	Оценка расхождения Р и Ркад (Р - Ркад), м²	0
6.	Предельный минимальный и максимальный размеры земельного участка (Рмин и Рмакс), м²	Рмин = 300 Рмакс = —
7.	Кадастровый или иной государственный учетный номер (инвентарный) здания, сооружения, объекта незавершенного строительства, расположенного на земельном участке	—

1	2	3
8.	Вид (виды) разрешенного использования	Земельные участки садоводческих товариществ
8.1.	Дополнительные сведения об использовании земельного участка	—
9.	Сведения о земельных участках (землях общего пользования, территории общего пользования), посредством которых обеспечивается доступ	23:42:0708005:4975
10.	Иные сведения	Установление границ производилось на основании сведений, содержащихся на чертеже садово-огороднического товарищества «с/т «Лотос»» с учетом фактической ситуации на местности. В результате уточнения описания местоположения границ ЗУ 23:42:0708005:1616, площадь данного ЗУ не изменилась по сравнению со сведениями о площади, содержащимися в ЕГРН. Доступ к ЗУ обеспечивается посредством ЗУ с КН 23:42:0708005:4975, который является ЗУ общего назначения на территории ведения гражданами садоводства для собственных нужд.

4. Пояснения к сведениям об уточняемом земельном участке с кадастровым номером 23:42:0708005:1616 :

1.	—

1. Сведения о характерных точках границ уточняемого земельного участка с кадастровым номером 23:42:0708005:1078 :

Система координат МСК-23, зона 1 (23) Зона № 1

Обозначение характерных точек границ	Координаты, м				Метод определения координат	Формулы, примененные для расчета средней квадратической погрешности определения координат характерных точек границ (Mt), с подставленными в такие формулы значениями и итоговые (вычисленные) значения Mt, м	Описание закрепления точки
	содержатся в Едином государственном реестре недвижимости		определены в результате выполнения комплексных кадастровых работ				
	X	Y	X	Y			
1	2	3	4	5	6	7	8
1021	657 005,06	1 324 351,04	657 005,06	1 324 351,04	Метод спутниковых геодезических измерений (определений)	0,10	—
н4269У	—	—	657 004,73	1 324 326,04		√(0,1^2 + 0,1^2) = 0,10	
н4387У	—	—	657 024,73	1 324 325,78			
н3424У	—	—	657 025,06	1 324 350,78			

1	2	3	4	5	6	7	8
1022	657 004,77	1 324 326,04	—	—	Метод спутниковых геодезических измерений (определений)	0,10	—
1023	657 024,77	1 324 325,81	—	—			
1024	657 025,06	1 324 350,81	—	—			
1021	657 005,06	1 324 351,04	657 005,06	1 324 351,04			

2. Сведения о частях границ уточняемого земельного участка с кадастровым номером 23:42:0708005:1078 :

Обозначение части границ		Горизонтальное проложение (S), м	Описание прохождения части границ	Сведения о согласовании местоположения границ (согласовано/спорное)
от т.	до т.			
1	2	3	4	5
1021	н4269У	25,00	—	согласовано
н4269У	н4387У	20,00		
н4387У	н3424У	25,00		
н3424У	1021	20,00		

3. Сведения о характеристиках уточняемого земельного участка с кадастровым номером 23:42:0708005:1078 :

№ п/п	Наименование характеристики	Значение характеристики
1	2	3
1.	Адрес земельного участка	—
1.1.	Сведения о местоположении земельного участка (при отсутствии адреса) в структурированном в соответствии с федеральной информационной адресной системой виде	Российская Федерация, Краснодарский край, Ейский р-н, Ейск г, Лотос снт, д 1368
1.2.	Дополнительные сведения о местоположении земельного участка	—
2.	Площадь земельного участка ± величина погрешности определения (вычисления) площади (Р ± ΔР), м²	500 ± 8,00
3.	Формула, примененная для вычисления предельной погрешности определения площади земельного участка, с подставленными значениями и итоговые (вычисленные) значения	$3,5*0,1*\sqrt{(500)} = 8$
4.	Площадь земельного участка согласно сведениям Единого государственного реестра недвижимости (Ркад), м²	500,00
5.	Оценка расхождения Р и Ркад (Р - Ркад), м²	0

1	2	3
6.	Предельный минимальный и максимальный размеры земельного участка (Рмин и Рмакс), м²	Рмин = 300 Рмакс = —
7.	Кадастровый или иной государственный учетный номер (инвентарный) здания, сооружения, объекта незавершенного строительства, расположенного на земельном участке	—
8.	Вид (виды) разрешенного использования	Для садоводства
8.1.	Дополнительные сведения об использовании земельного участка	—
9.	Сведения о земельных участках (землях общего пользования, территории общего пользования), посредством которых обеспечивается доступ	23:42:0708005:4975
10.	Иные сведения	Установление границ производилось на основании сведений, содержащихся на чертеже садово-огороднического товарищества «с/т «Лотос»» с учетом фактической ситуации на местности. В результате уточнения описания местоположения границ ЗУ 23:42:0708005:1078, площадь данного ЗУ не изменилась по сравнению со сведениями о площади, содержащимися в ЕГРН. Доступ к ЗУ обеспечивается посредством ЗУ с КН 23:42:0708005:4975, который является ЗУ общего назначения на территории ведения гражданами садоводства для собственных нужд.

4. Пояснения к сведениям об уточняемом земельном участке с кадастровым номером 23:42:0708005:1078 :

1.	—

1. Сведения о характерных точках границ уточняемого земельного участка с кадастровым номером 23:42:0708005:874 :

Система координат МСК-23, зона 1 (23) Зона № 1

Обозначение характерных точек границ	Координаты, м				Метод определения координат	Формулы, примененные для расчета средней квадратической погрешности определения координат характерных точек границ (Mt), с подставленными в такие формулы значениями и итоговые (вычисленные) значения Mt, м	Описание закрепления точки
	содержатся в Едином государственном реестре недвижимости		определены в результате выполнения комплексных кадастровых работ				
	X	Y	X	Y			
1	2	3	4	5	6	7	8
1029	657 126,02	1 324 434,09	657 126,02	1 324 434,09	Метод спутниковых геодезических измерений (определений)	0,10	—
н4365У	—	—	657 126,02	1 324 434,26		√(0,1^2 + 0,1^2) = 0,10	

1	2	3	4	5	6	7	8
1030	657 126,21	1 324 459,09	657 126,21	1 324 459,09	Метод спутниковых геодезических измерений (определений)	0,10	—
1031	657 106,21	1 324 459,24	657 106,21	1 324 459,24			
н4105У	—	—	657 106,02	1 324 434,41		√(0,1^2 + 0,1^2) = 0,10	
1032	657 106,02	1 324 434,24	657 106,02	1 324 434,24		0,10	
1029	657 126,02	1 324 434,09	657 126,02	1 324 434,09			

2. Сведения о частях границ уточняемого земельного участка с кадастровым номером 23:42:0708005:874 :

Обозначение части границ		Горизонтальное проложение (S), м	Описание прохождения части границ	Сведения о согласовании местоположения границ (согласовано/спорное)
от т.	до т.			
1	2	3	4	5
1029	н4365У	0,17	—	согласовано
н4365У	1030	24,83		
1030	1031	20,00		
1031	н4105У	24,83		
н4105У	1032	0,17		
1032	1029	20,00		

3. Сведения о характеристиках уточняемого земельного участка с кадастровым номером 23:42:0708005:874 :

№ п/п	Наименование характеристики	Значение характеристики
1	2	3
1.	Адрес земельного участка	Краснодарский край, м.р-н Ейский, г.п. Ейское, г. Ейск, снт Лотос, участок 1118
1.1.	Сведения о местоположении земельного участка (при отсутствии адреса) в структурированном в соответствии с федеральной информационной адресной системой виде	—
1.2.	Дополнительные сведения о местоположении земельного участка	—
2.	Площадь земельного участка ± величина погрешности определения (вычисления) площади (P ± ΔP), м²	500 ± 8,00

1	2	3
3.	Формула, примененная для вычисления предельной погрешности определения площади земельного участка, с подставленными значениями и итоговые (вычисленные) значения	3,5*0,1*√(500) = 8
4.	Площадь земельного участка согласно сведениям Единого государственного реестра недвижимости (Ркад), м²	500,00
5.	Оценка расхождения Р и Ркад (Р - Ркад), м²	0
6.	Предельный минимальный и максимальный размеры земельного участка (Рмин и Рмакс), м²	Рмин = 300 Рмакс = —
7.	Кадастровый или иной государственный учетный номер (инвентарный) здания, сооружения, объекта незавершенного строительства, расположенного на земельном участке	—
8.	Вид (виды) разрешенного использования	Для садоводства
8.1.	Дополнительные сведения об использовании земельного участка	—
9.	Сведения о земельных участках (землях общего пользования, территории общего пользования), посредством которых обеспечивается доступ	23:42:0708005:4975
10.	Иные сведения	Установление границ производилось на основании сведений, содержащихся на чертеже садово-огороднического товарищества «с/т «Лотос»» с учетом фактической ситуации на местности. В результате уточнения описания местоположения границ ЗУ 23:42:0708005:874, площадь данного ЗУ не изменилась по сравнению со сведениями о площади, содержащимися в ЕГРН. Доступ к ЗУ обеспечивается посредством ЗУ с КН 23:42:0708005:4975, который является ЗУ общего назначения на территории ведения гражданами садоводства для собственных нужд.
4. Пояснения к сведениям об уточняемом земельном участке с кадастровым номером		23:42:0708005:874 :
1.	—	

1. Сведения о характерных точках границ уточняемого земельного участка с кадастровым номером 23:42:0708005:771 :

Система координат МСК-23, зона 1 (23) Зона № 1

Обозначение характерных точек границ	Координаты, м				Метод определения координат	Формулы, примененные для расчета средней квадратической погрешности определения координат характерных точек границ (Mt), с подставленными в такие формулы значениями и итоговые (вычисленные) значения Mt, м	Описание закрепления точки
	содержатся в Едином государственном реестре недвижимости		определены в результате выполнения комплексных кадастровых работ				
	X	Y	X	Y			
1	2	3	4	5	6	7	8
1035	657 287,89	1 324 512,60	—	—	Метод спутниковых геодезических измерений (определений)	0,10	—
1036	657 267,87	1 324 512,72	—	—			
1037	657 267,65	1 324 487,72	—	—			
976	657 287,11	1 324 487,67	—	—			Долговременный межевой знак
1038	657 287,65	1 324 487,67	—	—			—
н4426У	—	—	657 287,55	1 324 488,52		√(0,1^2 + 0,1^2) = 0,10	
н3567У	—	—	657 287,87	1 324 513,52			
н3568У	—	—	657 267,87	1 324 513,78			
н4237У	—	—	657 267,55	1 324 488,78			
1035	657 287,89	1 324 512,60	—	—		0,10	

2. Сведения о частях границ уточняемого земельного участка с кадастровым номером 23:42:0708005:771 :

Обозначение части границ		Горизонтальное проложение (S), м	Описание прохождения части границ	Сведения о согласовании местоположения границ (согласовано/спорное)
от т.	до т.			
1	2	3	4	5

1	2	3	4	5
н4426У	н3567У	25,00	—	согласовано
н3567У	н3568У	20,00		
н3568У	н4237У	25,00		
н4237У	н4426У	20,00		

3. Сведения о характеристиках уточняемого земельного участка с кадастровым номером 23:42:0708005:771 :

№ п/п	Наименование характеристики	Значение характеристики
1	2	3
1.	Адрес земельного участка	—
1.1.	Сведения о местоположении земельного участка (при отсутствии адреса) в структурированном в соответствии с федеральной информационной адресной системой виде	Российская Федерация, Краснодарский край, Ейский р-н, Ейск г, Лотос снт, д 982
1.2.	Дополнительные сведения о местоположении земельного участка	—
2.	Площадь земельного участка ± величина погрешности определения (вычисления) площади (Р ± ΔР), м²	500 ± 8,00
3.	Формула, примененная для вычисления предельной погрешности определения площади земельного участка, с подставленными значениями и итоговые (вычисленные) значения	3,5*0,1*√(500) = 8
4.	Площадь земельного участка согласно сведениям Единого государственного реестра недвижимости (Ркад), м²	500,00
5.	Оценка расхождения Р и Ркад (Р - Ркад), м²	0
6.	Предельный минимальный и максимальный размеры земельного участка (Рмин и Рмакс), м²	Рмин = 300 Рмакс = —
7.	Кадастровый или иной государственный учетный номер (инвентарный) здания, сооружения, объекта незавершенного строительства, расположенного на земельном участке	—
8.	Вид (виды) разрешенного использования	Для садоводства
8.1.	Дополнительные сведения об использовании земельного участка	—
9.	Сведения о земельных участках (землях общего пользования, территории общего пользования), посредством которых обеспечивается доступ	23:42:0708005:4975

1	2	3
10.	Иные сведения	Установление границ производилось на основании сведений, содержащихся на чертеже садово-огороднического товарищества «с/т «Лотос»» с учетом фактической ситуации на местности. В результате уточнения описания местоположения границ ЗУ 23:42:0708005:771, площадь данного ЗУ не изменилась по сравнению со сведениями о площади, содержащимися в ЕГРН. Доступ к ЗУ обеспечивается посредством ЗУ с КН 23:42:0708005:4975, который является ЗУ общего назначения на территории ведения гражданами садоводства для собственных нужд.

4. Пояснения к сведениям об уточняемом земельном участке с кадастровым номером 23:42:0708005:771 :

1.	—

1. Сведения о характерных точках границ уточняемого земельного участка с кадастровым номером 23:42:0708005:664 :

Система координат МСК-23, зона 1 (23) Зона № 1

Обозначение характерных точек границ	Координаты, м				Метод определения координат	Формулы, примененные для расчета средней квадратической погрешности определения координат характерных точек границ (Mt), с подставленными в такие формулы значениями и итоговые (вычисленные) значения Mt, м	Описание закрепления точки
	содержатся в Едином государственном реестре недвижимости		определены в результате выполнения комплексных кадастровых работ				
	X	Y	X	Y			
1	2	3	4	5	6	7	8
1053	657 068,50	1 324 685,30	—	—	Метод спутниковых геодезических измерений (определений)	0,10	—
1054	657 068,93	1 324 710,30	—	—			
1055	657 048,93	1 324 710,56	—	—			
1056	657 048,50	1 324 685,56	—	—			
н3927У	—	—	657 069,27	1 324 685,18		√(0,1^2 + 0,1^2) = 0,10	
н4330У	—	—	657 069,60	1 324 710,17			
н4296У	—	—	657 049,60	1 324 710,43			

1	2	3	4	5	6	7	8
н3926У	—	—	657 049,28	1 324 685,46	Метод спутниковых геодезических измерений (определений)	√(0,1^2 + 0,1^2) = 0,10	—
1053	657 068,50	1 324 685,30	—	—		0,10	

2. Сведения о частях границ уточняемого земельного участка с кадастровым номером 23:42:0708005:664 :

Обозначение части границ		Горизонтальное проложение (S), м	Описание прохождения части границ	Сведения о согласовании местоположения границ (согласовано/спорное)
от т.	до т.			
1	2	3	4	5
н3927У	н4330У	24,99	—	согласовано
н4330У	н4296У	20,00		
н4296У	н3926У	24,97		
н3926У	н3927У	19,99		

3. Сведения о характеристиках уточняемого земельного участка с кадастровым номером 23:42:0708005:664 :

№ п/п	Наименование характеристики	Значение характеристики
1	2	3
1.	Адрес земельного участка	край Краснодарский, р-н Ейский, г. Ейск, с/т "Лотос", 643
1.1.	Сведения о местоположении земельного участка (при отсутствии адреса) в структурированном в соответствии с федеральной информационной адресной системой виде	—
1.2.	Дополнительные сведения о местоположении земельного участка	—
2.	Площадь земельного участка ± величина погрешности определения (вычисления) площади (Р ± ΔР), м²	500 ± 8,00
3.	Формула, примененная для вычисления предельной погрешности определения площади земельного участка, с подставленными значениями и итоговые (вычисленные) значения	3,5*0,1*√(500) = 8
4.	Площадь земельного участка согласно сведениям Единого государственного реестра недвижимости (Ркад), м²	500,00
5.	Оценка расхождения Р и Ркад (Р - Ркад), м²	0
6.	Предельный минимальный и максимальный размеры земельного участка (Рмин и Рмакс), м²	Рмин = 300 Рмакс = —
7.	Кадастровый или иной государственный учетный номер (инвентарный) здания, сооружения, объекта незавершенного строительства, расположенного на земельном участке	—

1	2	3
8.	Вид (виды) разрешенного использования	Для садоводства
8.1.	Дополнительные сведения об использовании земельного участка	—
9.	Сведения о земельных участках (землях общего пользования, территории общего пользования), посредством которых обеспечивается доступ	23:42:0708005:4975
10.	Иные сведения	Установление границ производилось на основании сведений, содержащихся на чертеже садово-огороднического товарищества «с/т «Лотос»» с учетом фактической ситуации на местности. В результате уточнения описания местоположения границ ЗУ 23:42:0708005:664, площадь данного ЗУ не изменилась по сравнению со сведениями о площади, содержащимися в ЕГРН. Доступ к ЗУ обеспечивается посредством ЗУ с КН 23:42:0708005:4975, который является ЗУ общего назначения на территории ведения гражданами садоводства для собственных нужд.

4. Пояснения к сведениям об уточняемом земельном участке с кадастровым номером 23:42:0708005:664 :

1.	—

1. Сведения о характерных точках границ уточняемого земельного участка с кадастровым номером 23:42:0708005:597 :

Система координат МСК-23, зона 1 (23) Зона № 1

Обозначение характерных точек границ	Координаты, м				Метод определения координат	Формулы, примененные для расчета средней квадратической погрешности определения координат характерных точек границ (Mt), с подставленными в такие формулы значениями и итоговые (вычисленные) значения Mt, м	Описание закрепления точки
	содержатся в Едином государственном реестре недвижимости		определены в результате выполнения комплексных кадастровых работ				
	X	Y	X	Y			
1	2	3	4	5	6	7	8
709	657 107,83	1 324 601,19	—	—	Метод спутниковых геодезических измерений (определений)	0,10	—
708	657 108,22	1 324 626,19	—	—			
1069	657 088,22	1 324 626,50	—	—			
1070	657 087,83	1 324 601,50	—	—			

1	2	3	4	5	6	7	8
н4122У	—	—	657 108,22	1 324 600,55	Метод спутниковых геодезических измерений (определений)	√(0,1^2 + 0,1^2) = 0,10	—
н4031У	—	—	657 108,55	1 324 625,55			
н4032У	—	—	657 088,55	1 324 625,81			
н4327У	—	—	657 088,22	1 324 600,81			
709	657 107,83	1 324 601,19	—	—		0,10	

2. Сведения о частях границ уточняемого земельного участка с кадастровым номером 23:42:0708005:597 :

Обозначение части границ		Горизонтальное проложение (S), м	Описание прохождения части границ	Сведения о согласовании местоположения границ (согласовано/спорное)
от т.	до т.			
1	2	3	4	5
н4122У	н4031У	25,00	—	согласовано
н4031У	н4032У	20,00		
н4032У	н4327У	25,00		
н4327У	н4122У	20,00		

3. Сведения о характеристиках уточняемого земельного участка с кадастровым номером 23:42:0708005:597 :

№ п/п	Наименование характеристики	Значение характеристики
1	2	3
1.	Адрес земельного участка	—
1.1.	Сведения о местоположении земельного участка (при отсутствии адреса) в структурированном в соответствии с федеральной информационной адресной системой виде	Российская Федерация, Краснодарский край, Ейский р-н, Лотос снт, уч 760
1.2.	Дополнительные сведения о местоположении земельного участка	—
2.	Площадь земельного участка ± величина погрешности определения (вычисления) площади (Р ± ΔР), м²	500 ± 8,00
3.	Формула, примененная для вычисления предельной погрешности определения площади земельного участка, с подставленными значениями и итоговые (вычисленные) значения	3,5*0,1*√(500) = 8
4.	Площадь земельного участка согласно сведениям Единого государственного реестра недвижимости (Ркад), м²	500,00

1	2	3
5.	Оценка расхождения Р и Ркад (Р - Ркад), м²	0
6.	Предельный минимальный и максимальный размеры земельного участка (Рмин и Рмакс), м²	Рмин = 300 Рмакс = —
7.	Кадастровый или иной государственный учетный номер (инвентарный) здания, сооружения, объекта незавершенного строительства, расположенного на земельном участке	—
8.	Вид (виды) разрешенного использования	для садоводства
8.1.	Дополнительные сведения об использовании земельного участка	—
9.	Сведения о земельных участках (землях общего пользования, территории общего пользования), посредством которых обеспечивается доступ	23:42:0708005:4975
10.	Иные сведения	Установление границ производилось на основании сведений, содержащихся на чертеже садово-огороднического товарищества «с/т «Лотос»» с учетом фактической ситуации на местности. В результате уточнения описания местоположения границ ЗУ 23:42:0708005:597, площадь данного ЗУ не изменилась по сравнению со сведениями о площади, содержащимися в ЕГРН. Доступ к ЗУ обеспечивается посредством ЗУ с КН 23:42:0708005:4975, который является ЗУ общего назначения на территории ведения гражданами садоводства для собственных нужд.

4. Пояснения к сведениям об уточняемом земельном участке с кадастровым номером 23:42:0708005:597 :

1.	—

1. Сведения о характерных точках границ уточняемого земельного участка с кадастровым номером 23:42:0708005:523 :

Система координат МСК-23, зона 1 (23) Зона № 1

Обозначение характерных точек границ	Координаты, м				Метод определения координат	Формулы, примененные для расчета средней квадратической погрешности определения координат характерных точек границ (Mt), с подставленными в такие формулы значениями и итоговые (вычисленные) значения Mt, м	Описание закрепления точки
	содержатся в Едином государственном реестре недвижимости		определены в результате выполнения комплексных кадастровых работ				
	X	Y	X	Y			
1	2	3	4	5	6	7	8
1073	657 008,93	1 324 711,08	—	—	Метод спутниковых геодезических измерений (определений)	0,10	Временный межевой знак

1	2	3	4	5	6	7	8
1074	656 988,96	1 324 711,42	—	—	Метод спутниковых геодезических измерений (определений)	0,10	Временный межевой знак
1075	656 988,51	1 324 686,42	—	—			
1076	656 991,00	1 324 686,38	—	—			
1077	657 008,50	1 324 686,08	—	—			
н3923У	—	—	656 989,30	1 324 686,24		√(0,1^2 + 0,1^2) = 0,10	—
н3924У	—	—	657 009,29	1 324 685,98			
н4346У	—	—	657 009,61	1 324 710,95			
н4170У	—	—	656 989,62	1 324 711,24			
1073	657 008,93	1 324 711,08	—	—		0,10	Временный межевой знак

2. Сведения о частях границ уточняемого земельного участка с кадастровым номером 23:42:0708005:523 :

Обозначение части границ		Горизонтальное проложение (S), м	Описание прохождения части границ	Сведения о согласовании местоположения границ (согласовано/спорное)
от т.	до т.			
1	2	3	4	5
н3923У	н3924У	19,99	—	согласовано
н3924У	н4346У	24,97		
н4346У	н4170У	19,99		
н4170У	н3923У	25,00		

3. Сведения о характеристиках уточняемого земельного участка с кадастровым номером 23:42:0708005:523 :

№ п/п	Наименование характеристики	Значение характеристики
1	2	3

1	2	3
1.	Адрес земельного участка	—
1.1.	Сведения о местоположении земельного участка (при отсутствии адреса) в структурированном в соответствии с федеральной информационной адресной системой виде	Российская Федерация, Краснодарский край, Ейский р-н, Ейск г, Лотос снт, уч 649
1.2.	Дополнительные сведения о местоположении земельного участка	—
2.	Площадь земельного участка ± величина погрешности определения (вычисления) площади (Р ± ΔР), м²	500 ± 8,00
3.	Формула, примененная для вычисления предельной погрешности определения площади земельного участка, с подставленными значениями и итоговые (вычисленные) значения	3,5*0,1*√(500) = 8
4.	Площадь земельного участка согласно сведениям Единого государственного реестра недвижимости (Ркад), м²	500,00
5.	Оценка расхождения Р и Ркад (Р - Ркад), м²	0
6.	Предельный минимальный и максимальный размеры земельного участка (Рмин и Рмакс), м²	Рмин = 300 Рмакс = —
7.	Кадастровый или иной государственный учетный номер (инвентарный) здания, сооружения, объекта незавершенного строительства, расположенного на земельном участке	23:42:0708005:4642
8.	Вид (виды) разрешенного использования	для садоводства
8.1.	Дополнительные сведения об использовании земельного участка	—
9.	Сведения о земельных участках (землях общего пользования, территории общего пользования), посредством которых обеспечивается доступ	23:42:0708005:4975
10.	Иные сведения	Установление границ производилось на основании сведений, содержащихся на чертеже садово-огороднического товарищества «с/т «Лотос»» с учетом фактической ситуации на местности. В результате уточнения описания местоположения границ ЗУ 23:42:0708005:523, площадь данного ЗУ не изменилась по сравнению со сведениями о площади, содержащимися в ЕГРН. Доступ к ЗУ обеспечивается посредством ЗУ с КН 23:42:0708005:4975, который является ЗУ общего назначения на территории ведения гражданами садоводства для собственных нужд.
4. Пояснения к сведениям об уточняемом земельном участке с кадастровым номером		23:42:0708005:523 :
1.	—	

1. Сведения о характерных точках границ уточняемого земельного участка с кадастровым номером 23:42:0708005:516 :

Система координат МСК-23, зона 1 (23) Зона № 1

Обозначение характерных точек границ	Координаты, м				Метод определения координат	Формулы, примененные для расчета средней квадратической погрешности определения координат характерных точек границ (Mt), с подставленными в такие формулы значениями и итоговые (вычисленные) значения Mt, м	Описание закрепления точки
	содержатся в Едином государственном реестре недвижимости		определены в результате выполнения комплексных кадастровых работ				
	X	Y	X	Y			
1	2	3	4	5	6	7	8
1078	657 108,50	1 324 684,61	—	—	Метод спутниковых геодезических измерений (определений)	0,10	—
1079	657 108,93	1 324 709,61	—	—			
1080	657 088,93	1 324 709,87	—	—			
1081	657 088,50	1 324 684,87	—	—			
н3929У	—	—	657 109,27	1 324 684,66		√(0,1^2 + 0,1^2) = 0,10	
н4212У	—	—	657 109,59	1 324 709,65			
н4253У	—	—	657 089,59	1 324 709,91			
н3928У	—	—	657 089,27	1 324 684,92			
1078	657 108,50	1 324 684,61	—	—		0,10	

2. Сведения о частях границ уточняемого земельного участка с кадастровым номером 23:42:0708005:516 :

Обозначение части границ		Горизонтальное проложение (S), м	Описание прохождения части границ	Сведения о согласовании местоположения границ (согласовано/спорное)
от т.	до т.			
1	2	3	4	5
н3929У	н4212У	24,99	—	согласовано
н4212У	н4253У	20,00		

1	2	3	4	5
н4253У	н3928У	24,99	—	согласовано
н3928У	н3929У	20,00		

3. Сведения о характеристиках уточняемого земельного участка с кадастровым номером 23:42:0708005:516 :

№ п/п	Наименование характеристики	Значение характеристики
1	2	3
1.	Адрес земельного участка	—
1.1.	Сведения о местоположении земельного участка (при отсутствии адреса) в структурированном в соответствии с федеральной информационной адресной системой виде	Российская Федерация, Краснодарский край, Ейский р-н, Ейск г, Лотос снт, д 639
1.2.	Дополнительные сведения о местоположении земельного участка	—
2.	Площадь земельного участка ± величина погрешности определения (вычисления) площади (Р ± ΔР), м²	500 ± 8,00
3.	Формула, примененная для вычисления предельной погрешности определения площади земельного участка, с подставленными значениями и итоговые (вычисленные) значения	3,5*0,1*√(500) = 8
4.	Площадь земельного участка согласно сведениям Единого государственного реестра недвижимости (Ркад), м²	500,00
5.	Оценка расхождения Р и Ркад (Р - Ркад), м²	0
6.	Предельный минимальный и максимальный размеры земельного участка (Рмин и Рмакс), м²	Рмин = 300 Рмакс = —
7.	Кадастровый или иной государственный учетный номер (инвентарный) здания, сооружения, объекта незавершенного строительства, расположенного на земельном участке	—
8.	Вид (виды) разрешенного использования	Для садоводства
8.1.	Дополнительные сведения об использовании земельного участка	—
9.	Сведения о земельных участках (землях общего пользования, территории общего пользования), посредством которых обеспечивается доступ	23:42:0708005:4975

1	2	3
10.	Иные сведения	Установление границ производилось на основании сведений, содержащихся на чертеже садово-огороднического товарищества «с/т «Лотос»» с учетом фактической ситуации на местности. В результате уточнения описания местоположения границ ЗУ 23:42:0708005:516, площадь данного ЗУ не изменилась по сравнению со сведениями о площади, содержащимися в ЕГРН. Доступ к ЗУ обеспечивается посредством ЗУ с КН 23:42:0708005:4975, который является ЗУ общего назначения на территории ведения гражданами садоводства для собственных нужд.

4. Пояснения к сведениям об уточняемом земельном участке с кадастровым номером 23:42:0708005:516 :

1.	—

1. Сведения о характерных точках границ уточняемого земельного участка с кадастровым номером 23:42:0708005:514 :

Система координат МСК-23, зона 1 (23) Зона № 1

Обозначение характерных точек границ	Координаты, м				Метод определения координат	Формулы, примененные для расчета средней квадратической погрешности определения координат характерных точек границ (Mt), с подставленными в такие формулы значениями и итоговые (вычисленные) значения Mt, м	Описание закрепления точки
	содержатся в Едином государственном реестре недвижимости		определены в результате выполнения комплексных кадастровых работ				
	X	Y	X	Y			
1	2	3	4	5	6	7	8
1082	657 128,50	1 324 684,35	—	—	Метод спутниковых геодезических измерений (определений)	0,10	—
1083	657 128,93	1 324 709,35	—	—			
1079	657 108,93	1 324 709,61	—	—			
1078	657 108,50	1 324 684,61	—	—			
н4480У	—	—	657 129,27	1 324 684,40		√(0,1^2 + 0,1^2) = 0,10	
н4456У	—	—	657 129,59	1 324 709,40			
н4212У	—	—	657 109,59	1 324 709,65			

1	2	3	4	5	6	7	8
н3929У	—	—	657 109,27	1 324 684,66	Метод спутниковых геодезических измерений (определений)	√(0,1^2 + 0,1^2) = 0,10	—
1082	657 128,50	1 324 684,35	—	—		0,10	

2. Сведения о частях границ уточняемого земельного участка с кадастровым номером 23:42:0708005:514 :

Обозначение части границ		Горизонтальное проложение (S), м	Описание прохождения части границ	Сведения о согласовании местоположения границ (согласовано/спорное)
от т.	до т.			
1	2	3	4	5
н4480У	н4456У	25,00	—	согласовано
н4456У	н4212У	20,00		
н4212У	н3929У	24,99		
н3929У	н4480У	20,00		

3. Сведения о характеристиках уточняемого земельного участка с кадастровым номером 23:42:0708005:514 :

№ п/п	Наименование характеристики	Значение характеристики
1	2	3
1.	Адрес земельного участка	—
1.1.	Сведения о местоположении земельного участка (при отсутствии адреса) в структурированном в соответствии с федеральной информационной адресной системой виде	Российская Федерация, Краснодарский край, Ейский р-н, Ейск г, Лотос снт, д 637
1.2.	Дополнительные сведения о местоположении земельного участка	—
2.	Площадь земельного участка ± величина погрешности определения (вычисления) площади (Р ± ΔР), м²	500 ± 8,00
3.	Формула, примененная для вычисления предельной погрешности определения площади земельного участка, с подставленными значениями и итоговые (вычисленные) значения	3,5*0,1*√(500) = 8
4.	Площадь земельного участка согласно сведениям Единого государственного реестра недвижимости (Ркад), м²	500,00
5.	Оценка расхождения Р и Ркад (Р - Ркад), м²	0
6.	Предельный минимальный и максимальный размеры земельного участка (Рмин и Рмакс), м²	Рмин = 300 Рмакс = —
7.	Кадастровый или иной государственный учетный номер (инвентарный) здания, сооружения, объекта незавершенного строительства, расположенного на земельном участке	—

1	2	3
8.	Вид (виды) разрешенного использования	Для садоводства
8.1.	Дополнительные сведения об использовании земельного участка	—
9.	Сведения о земельных участках (землях общего пользования, территории общего пользования), посредством которых обеспечивается доступ	23:42:0708005:4975
10.	Иные сведения	Установление границ производилось на основании сведений, содержащихся на чертеже садово-огороднического товарищества «с/т «Лотос»» с учетом фактической ситуации на местности. В результате уточнения описания местоположения границ ЗУ 23:42:0708005:514, площадь данного ЗУ не изменилась по сравнению со сведениями о площади, содержащимися в ЕГРН. Доступ к ЗУ обеспечивается посредством ЗУ с КН 23:42:0708005:4975, который является ЗУ общего назначения на территории ведения гражданами садоводства для собственных нужд.

4. Пояснения к сведениям об уточняемом земельном участке с кадастровым номером 23:42:0708005:514 :

1.	—

1. Сведения о характерных точках границ уточняемого земельного участка с кадастровым номером 23:42:0708005:490 :

Система координат МСК-23, зона 1 (23) Зона № 1

Обозначение характерных точек границ	Координаты, м				Метод определения координат	Формулы, примененные для расчета средней квадратической погрешности определения координат характерных точек границ (Mt), с подставленными в такие формулы значениями и итоговые (вычисленные) значения Mt, м	Описание закрепления точки
	содержатся в Едином государственном реестре недвижимости		определены в результате выполнения комплексных кадастровых работ				
	X	Y	X	Y			
1	2	3	4	5	6	7	8
1084	657 408,65	1 324 651,59	—	—	Метод спутниковых геодезических измерений (определений)	0,10	—
1085	657 409,01	1 324 676,60	—	—			
746	657 389,01	1 324 676,85	—	—			
745	657 388,65	1 324 651,85	—	—			

1	2	3	4	5	6	7	8
н4449У	—	—	657 409,07	1 324 651,37	Метод спутниковых геодезических измерений (определений)	√(0,1^2 + 0,1^2) = 0,10	—
н3956У	—	—	657 409,40	1 324 676,37			
н4490У	—	—	657 389,40	1 324 676,63			
н4280У	—	—	657 389,07	1 324 651,63			
1084	657 408,65	1 324 651,59	—	—		0,10	

2. Сведения о частях границ уточняемого земельного участка с кадастровым номером 23:42:0708005:490 :

Обозначение части границ		Горизонтальное проложение (S), м	Описание прохождения части границ	Сведения о согласовании местоположения границ (согласовано/спорное)
от т.	до т.			
1	2	3	4	5
н4449У	н3956У	25,00	—	согласовано
н3956У	н4490У	20,00		
н4490У	н4280У	25,00		
н4280У	н4449У	20,00		

3. Сведения о характеристиках уточняемого земельного участка с кадастровым номером 23:42:0708005:490 :

№ п/п	Наименование характеристики	Значение характеристики
1	2	3
1.	Адрес земельного участка	—
1.1.	Сведения о местоположении земельного участка (при отсутствии адреса) в структурированном в соответствии с федеральной информационной адресной системой виде	Российская Федерация, Краснодарский край, Ейский р-н, Ейск г, Лотос снт, д 610
1.2.	Дополнительные сведения о местоположении земельного участка	—
2.	Площадь земельного участка ± величина погрешности определения (вычисления) площади (Р ± ΔР), м²	500 ± 8,00
3.	Формула, примененная для вычисления предельной погрешности определения площади земельного участка, с подставленными значениями и итоговые (вычисленные) значения	3,5*0,1*√(500) = 8
4.	Площадь земельного участка согласно сведениям Единого государственного реестра недвижимости (Ркад), м²	500,00

1	2	3
5.	Оценка расхождения Р и Ркад (Р - Ркад), м²	0
6.	Предельный минимальный и максимальный размеры земельного участка (Рмин и Рмакс), м²	Рмин = 300 Рмакс = —
7.	Кадастровый или иной государственный учетный номер (инвентарный) здания, сооружения, объекта незавершенного строительства, расположенного на земельном участке	—
8.	Вид (виды) разрешенного использования	Для садоводства
8.1.	Дополнительные сведения об использовании земельного участка	—
9.	Сведения о земельных участках (землях общего пользования, территории общего пользования), посредством которых обеспечивается доступ	23:42:0708005:4975
10.	Иные сведения	Установление границ производилось на основании сведений, содержащихся на чертеже садово-огороднического товарищества «с/т «Лотос»» с учетом фактической ситуации на местности. В результате уточнения описания местоположения границ ЗУ 23:42:0708005:490, площадь данного ЗУ не изменилась по сравнению со сведениями о площади, содержащимися в ЕГРН. Доступ к ЗУ обеспечивается посредством ЗУ с КН 23:42:0708005:4975, который является ЗУ общего назначения на территории ведения гражданами садоводства для собственных нужд.

4. Пояснения к сведениям об уточняемом земельном участке с кадастровым номером 23:42:0708005:490 :

1.	—

1. Сведения о характерных точках границ уточняемого земельного участка с кадастровым номером 23:42:0708005:411 :

Система координат МСК-23, зона 1 (23) Зона № 1

Обозначение характерных точек границ	Координаты, м				Метод определения координат	Формулы, примененные для расчета средней квадратической погрешности определения координат характерных точек границ (Mt), с подставленными в такие формулы значениями и итоговые (вычисленные) значения Mt, м	Описание закрепления точки
	содержатся в Едином государственном реестре недвижимости		определены в результате выполнения комплексных кадастровых работ				
	X	Y	X	Y			
1	2	3	4	5	6	7	8
1090	657 269,17	1 324 738,00	—	—	Метод спутниковых геодезических измерений (определений)	0,10	—

1	2	3	4	5	6	7	8
1091	657 269,66	1 324 763,00	—	—	Метод спутниковых геодезических измерений (определений)	0,10	—
1092	657 249,66	1 324 763,36	—	—			
1093	657 249,17	1 324 738,36	—	—			
н4487У	—	—	657 269,57	1 324 736,84		√(0,1^2 + 0,1^2) = 0,10	
н4206У	—	—	657 269,90	1 324 761,84			
н4465У	—	—	657 249,90	1 324 762,09			
н3764У	—	—	657 249,58	1 324 737,10			
1090	657 269,17	1 324 738,00	—	—		0,10	

2. Сведения о частях границ уточняемого земельного участка с кадастровым номером 23:42:0708005:411 :

Обозначение части границ		Горизонтальное проложение (S), м	Описание прохождения части границ	Сведения о согласовании местоположения границ (согласовано/спорное)
от т.	до т.			
1	2	3	4	5
н4487У	н4206У	25,00	—	согласовано
н4206У	н4465У	20,00		
н4465У	н3764У	24,99		
н3764У	н4487У	19,99		

3. Сведения о характеристиках уточняемого земельного участка с кадастровым номером 23:42:0708005:411 :

№ п/п	Наименование характеристики	Значение характеристики
1	2	3
1.	Адрес земельного участка	—
1.1.	Сведения о местоположении земельного участка (при отсутствии адреса) в структурированном в соответствии с федеральной информационной адресной системой виде	Российская Федерация, Краснодарский край, Ейский р-н, Ейск г, Лотос снт, д 503
1.2.	Дополнительные сведения о местоположении земельного участка	—

1	2	3
2.	Площадь земельного участка ± величина погрешности определения (вычисления) площади (Р ± ΔР), м²	500 ± 8,00
3.	Формула, примененная для вычисления предельной погрешности определения площади земельного участка, с подставленными значениями и итоговые (вычисленные) значения	3,5*0,1*√(500) = 8
4.	Площадь земельного участка согласно сведениям Единого государственного реестра недвижимости (Ркад), м²	500,00
5.	Оценка расхождения Р и Ркад (Р - Ркад), м²	0
6.	Предельный минимальный и максимальный размеры земельного участка (Рмин и Рмакс), м²	Рмин = 300 Рмакс = —
7.	Кадастровый или иной государственный учетный номер (инвентарный) здания, сооружения, объекта незавершенного строительства, расположенного на земельном участке	—
8.	Вид (виды) разрешенного использования	Для садоводства
8.1.	Дополнительные сведения об использовании земельного участка	—
9.	Сведения о земельных участках (землях общего пользования, территории общего пользования), посредством которых обеспечивается доступ	23:42:0708005:4975
10.	Иные сведения	Установление границ производилось на основании сведений, содержащихся на чертеже садово-огороднического товарищества «с/т «Лотос»» с учетом фактической ситуации на местности. В результате уточнения описания местоположения границ ЗУ 23:42:0708005:411, площадь данного ЗУ не изменилась по сравнению со сведениями о площади, содержащимися в ЕГРН. Доступ к ЗУ обеспечивается посредством ЗУ с КН 23:42:0708005:4975, который является ЗУ общего назначения на территории ведения гражданами садоводства для собственных нужд.
4. Пояснения к сведениям об уточняемом земельном участке с кадастровым номером		23:42:0708005:411 :
1.	—	

1. Сведения о характерных точках границ уточняемого земельного участка с кадастровым номером 23:42:0708005:398 :

Система координат МСК-23, зона 1 (23) Зона № 1

Обозначение характерных точек границ	Координаты, м				Метод определения координат	Формулы, примененные для расчета средней квадратической погрешности определения координат характерных точек границ (Mt), с подставленными в такие формулы значениями и итоговые (вычисленные) значения Mt, м	Описание закрепления точки
	содержатся в Едином государственном реестре недвижимости		определены в результате выполнения комплексных кадастровых работ				
	X	Y	X	Y			
1	2	3	4	5	6	7	8
1094	657 649,65	1 324 728,73	—	—	Метод спутниковых геодезических измерений (определений)	0,10	Временный межевой знак
1095	657 629,65	1 324 728,77	—	—			Долговременный межевой знак
1096	657 629,61	1 324 703,77	—	—			
1097	657 649,60	1 324 703,73	—	—			
н3887У	—	—	657 449,53	1 324 705,18		√(0,1^2 + 0,1^2) = 0,10	—
н3888У	—	—	657 449,86	1 324 730,18			
н3889У	—	—	657 429,86	1 324 730,44			
н4086У	—	—	657 429,53	1 324 705,44			
1094	657 649,65	1 324 728,73	—	—		0,10	Временный межевой знак

2. Сведения о частях границ уточняемого земельного участка с кадастровым номером 23:42:0708005:398 :

Обозначение части границ		Горизонтальное проложение (S), м	Описание прохождения части границ	Сведения о согласовании местоположения границ (согласовано/спорное)
от т.	до т.			
1	2	3	4	5
н3887У	н3888У	25,00	—	согласовано
н3888У	н3889У	20,00		

1	2	3	4	5
н3889У	н4086У	25,00	—	согласовано
н4086У	н3887У	20,00		

3. Сведения о характеристиках уточняемого земельного участка с кадастровым номером 23:42:0708005:398 :

№ п/п	Наименование характеристики	Значение характеристики
1	2	3
1.	Адрес земельного участка	—
1.1.	Сведения о местоположении земельного участка (при отсутствии адреса) в структурированном в соответствии с федеральной информационной адресной системой виде	Российская Федерация, Краснодарский край, Ейский р-н, Ейск г, Лотос снт, уч 486
1.2.	Дополнительные сведения о местоположении земельного участка	—
2.	Площадь земельного участка ± величина погрешности определения (вычисления) площади (Р ± ΔР), м²	500 ± 8,00
3.	Формула, примененная для вычисления предельной погрешности определения площади земельного участка, с подставленными значениями и итоговые (вычисленные) значения	3,5*0,1*√(500) = 8
4.	Площадь земельного участка согласно сведениям Единого государственного реестра недвижимости (Ркад), м²	500,00
5.	Оценка расхождения Р и Ркад (Р - Ркад), м²	0
6.	Предельный минимальный и максимальный размеры земельного участка (Рмин и Рмакс), м²	Рмин = 300 Рмакс = —
7.	Кадастровый или иной государственный учетный номер (инвентарный) здания, сооружения, объекта незавершенного строительства, расположенного на земельном участке	23:42:0708005:4576
8.	Вид (виды) разрешенного использования	для садоводства
8.1.	Дополнительные сведения об использовании земельного участка	—
9.	Сведения о земельных участках (землях общего пользования, территории общего пользования), посредством которых обеспечивается доступ	23:42:0708005:4975

1	2	3
10.	Иные сведения	Установление границ производилось на основании сведений, содержащихся на чертеже садово-огороднического товарищества «с/т «Лотос»» с учетом фактической ситуации на местности. В результате уточнения описания местоположения границ ЗУ 23:42:0708005:398, площадь данного ЗУ не изменилась по сравнению со сведениями о площади, содержащимися в ЕГРН. Доступ к ЗУ обеспечивается посредством ЗУ с КН 23:42:0708005:4975, который является ЗУ общего назначения на территории ведения гражданами садоводства для собственных нужд.

4. Пояснения к сведениям об уточняемом земельном участке с кадастровым номером 23:42:0708005:398 :

1.	—

1. Сведения о характерных точках границ уточняемого земельного участка с кадастровым номером 23:42:0708005:344 :

Система координат МСК-23, зона 1 (23) Зона № 1

Обозначение характерных точек границ	Координаты, м				Метод определения координат	Формулы, примененные для расчета средней квадратической погрешности определения координат характерных точек границ (Mt), с подставленными в такие формулы значениями и итоговые (вычисленные) значения Mt, м	Описание закрепления точки
	содержатся в Едином государственном реестре недвижимости		определены в результате выполнения комплексных кадастровых работ				
	X	Y	X	Y			
1	2	3	4	5	6	7	8
1106	656 890,47	1 324 821,35	—	—	Метод спутниковых геодезических измерений (определений)	0,10	—
1107	656 890,30	1 324 796,35	—	—			
1108	656 910,30	1 324 796,22	—	—			
1109	656 910,47	1 324 821,22	—	—			
н3805У	—	—	656 911,12	1 324 798,21		√(0,1^2 + 0,1^2) = 0,10	
н4358У	—	—	656 911,44	1 324 823,21			
н4183У	—	—	656 891,44	1 324 823,47			

1	2	3	4	5	6	7	8
н3804У	—	—	656 891,12	1 324 798,47	Метод спутниковых геодезических измерений (определений)	√(0,1^2 + 0,1^2) = 0,10	—
1106	656 890,47	1 324 821,35	—	—		0,10	

2. Сведения о частях границ уточняемого земельного участка с кадастровым номером 23:42:0708005:344 :

Обозначение части границ		Горизонтальное проложение (S), м	Описание прохождения части границ	Сведения о согласовании местоположения границ (согласовано/спорное)
от т.	до т.			
1	2	3	4	5
н3805У	н4358У	25,00	—	согласовано
н4358У	н4183У	20,00		
н4183У	н3804У	25,00		
н3804У	н3805У	20,00		

3. Сведения о характеристиках уточняемого земельного участка с кадастровым номером 23:42:0708005:344 :

№ п/п	Наименование характеристики	Значение характеристики
1	2	3
1.	Адрес земельного участка	—
1.1.	Сведения о местоположении земельного участка (при отсутствии адреса) в структурированном в соответствии с федеральной информационной адресной системой виде	Российская Федерация, Краснодарский край, Ейский р-н, Ейск г, Лотос снт, д 419
1.2.	Дополнительные сведения о местоположении земельного участка	—
2.	Площадь земельного участка ± величина погрешности определения (вычисления) площади (Р ± ΔР), м²	500 ± 8,00
3.	Формула, примененная для вычисления предельной погрешности определения площади земельного участка, с подставленными значениями и итоговые (вычисленные) значения	3,5*0,1*√(500) = 8
4.	Площадь земельного участка согласно сведениям Единого государственного реестра недвижимости (Ркад), м²	500,00
5.	Оценка расхождения Р и Ркад (Р - Ркад), м²	0
6.	Предельный минимальный и максимальный размеры земельного участка (Рмин и Рмакс), м²	Рмин = 300 Рмакс = —
7.	Кадастровый или иной государственный учетный номер (инвентарный) здания, сооружения, объекта незавершенного строительства, расположенного на земельном участке	—

1	2	3
8.	Вид (виды) разрешенного использования	Для садоводства
8.1.	Дополнительные сведения об использовании земельного участка	—
9.	Сведения о земельных участках (землях общего пользования, территории общего пользования), посредством которых обеспечивается доступ	23:42:0708005:4975
10.	Иные сведения	Установление границ производилось на основании сведений, содержащихся на чертеже садово-огороднического товарищества «с/т «Лотос»» с учетом фактической ситуации на местности. В результате уточнения описания местоположения границ ЗУ 23:42:0708005:344, площадь данного ЗУ не изменилась по сравнению со сведениями о площади, содержащимися в ЕГРН. Доступ к ЗУ обеспечивается посредством ЗУ с КН 23:42:0708005:4975, который является ЗУ общего назначения на территории ведения гражданами садоводства для собственных нужд.

4. Пояснения к сведениям об уточняемом земельном участке с кадастровым номером 23:42:0708005:344 :

1.	—

1. Сведения о характерных точках границ уточняемого земельного участка с кадастровым номером 23:42:0708005:227 :

Система координат МСК-23, зона 1 (23) Зона № 1

Обозначение характерных точек границ	Координаты, м				Метод определения координат	Формулы, примененные для расчета средней квадратической погрешности определения координат характерных точек границ (Mt), с подставленными в такие формулы значениями и итоговые (вычисленные) значения Mt, м	Описание закрепления точки
	содержатся в Едином государственном реестре недвижимости		определены в результате выполнения комплексных кадастровых работ				
	X	Y	X	Y			
1	2	3	4	5	6	7	8
1123	657 071,14	1 324 817,72	—	—	Метод спутниковых геодезических измерений (определений)	0,10	—
1124	657 071,35	1 324 842,72	—	—			
1125	657 051,35	1 324 842,89	—	—			
1126	657 051,14	1 324 817,89	—	—			

1	2	3	4	5	6	7	8
н4117У	—	—	657 071,43	1 324 821,10	Метод спутниковых геодезических измерений (определений)	√(0,1^2 + 0,1^2) = 0,10	—
н3793У	—	—	657 071,76	1 324 846,10			
н3794У	—	—	657 051,76	1 324 846,36			
н4184У	—	—	657 051,44	1 324 821,39			
1123	657 071,14	1 324 817,72	—	—		0,10	

2. Сведения о частях границ уточняемого земельного участка с кадастровым номером 23:42:0708005:227 :

Обозначение части границ		Горизонтальное проложение (S), м	Описание прохождения части границ	Сведения о согласовании местоположения границ (согласовано/спорное)
от т.	до т.			
1	2	3	4	5
н4117У	н3793У	25,00	—	согласовано
н3793У	н3794У	20,00		
н3794У	н4184У	24,97		
н4184У	н4117У	19,99		

3. Сведения о характеристиках уточняемого земельного участка с кадастровым номером 23:42:0708005:227 :

№ п/п	Наименование характеристики	Значение характеристики
1	2	3
1.	Адрес земельного участка	—
1.1.	Сведения о местоположении земельного участка (при отсутствии адреса) в структурированном в соответствии с федеральной информационной адресной системой виде	Российская Федерация, Краснодарский край, Ейский р-н, Ейск г, Лотос снт, уч №284
1.2.	Дополнительные сведения о местоположении земельного участка	—
2.	Площадь земельного участка ± величина погрешности определения (вычисления) площади (Р ± ΔР), м²	500 ± 8,00
3.	Формула, примененная для вычисления предельной погрешности определения площади земельного участка, с подставленными значениями и итоговые (вычисленные) значения	3,5*0,1*√(500) = 8
4.	Площадь земельного участка согласно сведениям Единого государственного реестра недвижимости (Ркад), м²	500,00

1	2	3
5.	Оценка расхождения Р и Ркад (Р - Ркад), м²	0
6.	Предельный минимальный и максимальный размеры земельного участка (Рмин и Рмакс), м²	Рмин = 300 Рмакс = —
7.	Кадастровый или иной государственный учетный номер (инвентарный) здания, сооружения, объекта незавершенного строительства, расположенного на земельном участке	—
8.	Вид (виды) разрешенного использования	Земельные участки садоводческих товариществ
8.1.	Дополнительные сведения об использовании земельного участка	—
9.	Сведения о земельных участках (землях общего пользования, территории общего пользования), посредством которых обеспечивается доступ	23:42:0708005:4975
10.	Иные сведения	Установление границ производилось на основании сведений, содержащихся на чертеже садово-огороднического товарищества «с/т «Лотос»» с учетом фактической ситуации на местности. В результате уточнения описания местоположения границ ЗУ 23:42:0708005:227, площадь данного ЗУ не изменилась по сравнению со сведениями о площади, содержащимися в ЕГРН. Доступ к ЗУ обеспечивается посредством ЗУ с КН 23:42:0708005:4975, который является ЗУ общего назначения на территории ведения гражданами садоводства для собственных нужд.

4. Пояснения к сведениям об уточняемом земельном участке с кадастровым номером 23:42:0708005:227 :

1.	—

1. Сведения о характерных точках границ уточняемого земельного участка с кадастровым номером 23:42:0708005:200 :

Система координат МСК-23, зона 1 (23) Зона № 1

Обозначение характерных точек границ	Координаты, м				Метод определения координат	Формулы, примененные для расчета средней квадратической погрешности определения координат характерных точек границ (Mt), с подставленными в такие формулы значениями и итоговые (вычисленные) значения Mt, м	Описание закрепления точки
	содержатся в Едином государственном реестре недвижимости		определены в результате выполнения комплексных кадастровых работ				
	X	Y	X	Y			
1	2	3	4	5	6	7	8
1127	657 430,77	1 324 846,40	—	—	Метод спутниковых геодезических измерений (определений)	0,10	—

1	2	3	4	5	6	7	8
1128	657 431,45	1 324 871,40	—	—	Метод спутниковых геодезических измерений (определений)	0,10	—
1129	657 411,45	1 324 871,44	—	—			
1130	657 410,77	1 324 846,45	—	—			
н3665У	—	—	657 411,24	1 324 848,67		√(0,1^2 + 0,1^2) = 0,10	
н3612У	—	—	657 431,24	1 324 848,41			
н4407У	—	—	657 431,56	1 324 873,41			
н4368У	—	—	657 411,56	1 324 873,67			
1127	657 430,77	1 324 846,40	—	—		0,10	

2. Сведения о частях границ уточняемого земельного участка с кадастровым номером 23:42:0708005:200 :

Обозначение части границ		Горизонтальное проложение (S), м	Описание прохождения части границ	Сведения о согласовании местоположения границ (согласовано/спорное)
от т.	до т.			
1	2	3	4	5
н3665У	н3612У	20,00	—	согласовано
н3612У	н4407У	25,00		
н4407У	н4368У	20,00		
н4368У	н3665У	25,00		

3. Сведения о характеристиках уточняемого земельного участка с кадастровым номером 23:42:0708005:200 :

№ п/п	Наименование характеристики	Значение характеристики
1	2	3
1.	Адрес земельного участка	—
1.1.	Сведения о местоположении земельного участка (при отсутствии адреса) в структурированном в соответствии с федеральной информационной адресной системой виде	Российская Федерация, Краснодарский край, Ейский р-н, Ейск г
1.2.	Дополнительные сведения о местоположении земельного участка	—

1	2	3
2.	Площадь земельного участка ± величина погрешности определения (вычисления) площади (Р ± ΔР), м²	500 ± 8,00
3.	Формула, примененная для вычисления предельной погрешности определения площади земельного участка, с подставленными значениями и итоговые (вычисленные) значения	3,5*0,1*√(500) = 8
4.	Площадь земельного участка согласно сведениям Единого государственного реестра недвижимости (Ркад), м²	500,00
5.	Оценка расхождения Р и Ркад (Р - Ркад), м²	0
6.	Предельный минимальный и максимальный размеры земельного участка (Рмин и Рмакс), м²	Рмин = 300 Рмакс = —
7.	Кадастровый или иной государственный учетный номер (инвентарный) здания, сооружения, объекта незавершенного строительства, расположенного на земельном участке	—
8.	Вид (виды) разрешенного использования	Для садоводства
8.1.	Дополнительные сведения об использовании земельного участка	—
9.	Сведения о земельных участках (землях общего пользования, территории общего пользования), посредством которых обеспечивается доступ	23:42:0708005:4975
10.	Иные сведения	Установление границ производилось на основании сведений, содержащихся на чертеже садово-огороднического товарищества «с/т «Лотос»» с учетом фактической ситуации на местности. В результате уточнения описания местоположения границ ЗУ 23:42:0708005:200, площадь данного ЗУ не изменилась по сравнению со сведениями о площади, содержащимися в ЕГРН. Доступ к ЗУ обеспечивается посредством ЗУ с КН 23:42:0708005:4975, который является ЗУ общего назначения на территории ведения гражданами садоводства для собственных нужд.
4. Пояснения к сведениям об уточняемом земельном участке с кадастровым номером		23:42:0708005:200 :
1.	—	

1. Сведения о характерных точках границ уточняемого земельного участка с кадастровым номером 23:42:0708005:139 :

Система координат МСК-23, зона 1 (23) Зона № 1

Обозначение характерных точек границ	Координаты, м				Метод определения координат	Формулы, примененные для расчета средней квадратической погрешности определения координат характерных точек границ (Mt), с подставленными в такие формулы значениями и итоговые (вычисленные) значения Mt, м	Описание закрепления точки
	содержатся в Едином государственном реестре недвижимости		определены в результате выполнения комплексных кадастровых работ				
	X	Y	X	Y			
1	2	3	4	5	6	7	8
1143	657 051,69	1 324 909,63	—	—	Метод спутниковых геодезических измерений (определений)	0,10	—
790	657 052,06	1 324 934,62	—	—			
1144	657 032,06	1 324 934,96	—	—			
1145	657 031,69	1 324 909,97	657 031,69	1 324 909,97			
н4219У	—	—	657 032,06	1 324 935,06		√(0,1^2 + 0,1^2) = 0,10	
н4136У	—	—	657 012,07	1 324 935,52			
н3690У	—	—	657 011,96	1 324 910,31			
1143	657 051,69	1 324 909,63	—	—		0,10	

2. Сведения о частях границ уточняемого земельного участка с кадастровым номером 23:42:0708005:139 :

Обозначение части границ		Горизонтальное проложение (S), м	Описание прохождения части границ	Сведения о согласовании местоположения границ (согласовано/спорное)
от т.	до т.			
1	2	3	4	5
1145	н4219У	25,09	—	согласовано
н4219У	н4136У	20,00		
н4136У	н3690У	25,21		
н3690У	1145	19,73		

3. Сведения о характеристиках уточняемого земельного участка с кадастровым номером		23:42:0708005:139 :
№ п/п	Наименование характеристики	Значение характеристики
1	2	3
1.	Адрес земельного участка	—
1.1.	Сведения о местоположении земельного участка (при отсутствии адреса) в структурированном в соответствии с федеральной информационной адресной системой виде	Российская Федерация, Краснодарский край, Ейский р-н, Ейск г, Лотос снт, д 167
1.2.	Дополнительные сведения о местоположении земельного участка	—
2.	Площадь земельного участка ± величина погрешности определения (вычисления) площади (Р ± ΔР), м²	500 ± 8,00
3.	Формула, примененная для вычисления предельной погрешности определения площади земельного участка, с подставленными значениями и итоговые (вычисленные) значения	3,5*0,1*√(500) = 8
4.	Площадь земельного участка согласно сведениям Единого государственного реестра недвижимости (Ркад), м²	500,00
5.	Оценка расхождения Р и Ркад (Р - Ркад), м²	0
6.	Предельный минимальный и максимальный размеры земельного участка (Рмин и Рмакс), м²	Рмин = 300 Рмакс = —
7.	Кадастровый или иной государственный учетный номер (инвентарный) здания, сооружения, объекта незавершенного строительства, расположенного на земельном участке	—
8.	Вид (виды) разрешенного использования	Для садоводства
8.1.	Дополнительные сведения об использовании земельного участка	—
9.	Сведения о земельных участках (землях общего пользования, территории общего пользования), посредством которых обеспечивается доступ	23:42:0708005:4975
10.	Иные сведения	Установление границ производилось на основании сведений, содержащихся на чертеже садово-огороднического товарищества «с/т «Лотос»» с учетом фактической ситуации на местности. В результате уточнения описания местоположения границ ЗУ 23:42:0708005:139, площадь данного ЗУ не изменилась по сравнению со сведениями о площади, содержащимися в ЕГРН. Доступ к ЗУ обеспечивается посредством ЗУ с КН 23:42:0708005:4975, который является ЗУ общего назначения на территории ведения гражданами садоводства для собственных нужд.
4. Пояснения к сведениям об уточняемом земельном участке с кадастровым номером		23:42:0708005:139 :

1.	—

1. Сведения о характерных точках границ уточняемого земельного участка с кадастровым номером 23:42:0708005:119 :

Система координат МСК-23, зона 1 (23) Зона № 1

Обозначение характерных точек границ	Координаты, м				Метод определения координат	Формулы, примененные для расчета средней квадратической погрешности определения координат характерных точек границ (Mt), с подставленными в такие формулы значениями и итоговые (вычисленные) значения Mt, м	Описание закрепления точки
	содержатся в Едином государственном реестре недвижимости		определены в результате выполнения комплексных кадастровых работ				
	X	Y	X	Y			
1	2	3	4	5	6	7	8
1146	657 231,05	1 324 873,84	—	—	Метод спутниковых геодезических измерений (определений)	0,10	Долговременный межевой знак
1147	657 231,56	1 324 900,75	—	—			
1148	657 191,50	1 324 901,56	—	—			
1149	657 191,29	1 324 874,52	—	—			
1150	657 211,06	1 324 874,18	—	—			
н2243У	—	—	657 231,56	1 324 876,01		√(0,1^2 + 0,1^2) = 0,10	—
н3624У	—	—	657 231,88	1 324 901,01			
н3625У	—	—	657 191,88	1 324 901,53			
н2240У	—	—	657 191,56	1 324 876,53			
н2244У	—	—	657 211,56	1 324 876,27			
1146	657 231,05	1 324 873,84	—	—		0,10	Долговременный межевой знак

2. Сведения о частях границ уточняемого земельного участка с кадастровым номером 23:42:0708005:119 :

Обозначение части границ		Горизонтальное проложение (S), м	Описание прохождения части границ	Сведения о согласовании местоположения границ (согласовано/спорное)
от т.	до т.			
1	2	3	4	5
н2243У	н3624У	25,00	—	согласовано
н3624У	н3625У	40,00		
н3625У	н2240У	25,00		
н2240У	н2244У	20,00		
н2244У	н2243У	20,00		

3. Сведения о характеристиках уточняемого земельного участка с кадастровым номером 23:42:0708005:119 :

№ п/п	Наименование характеристики	Значение характеристики
1	2	3
1.	Адрес земельного участка	—
1.1.	Сведения о местоположении земельного участка (при отсутствии адреса) в структурированном в соответствии с федеральной информационной адресной системой виде	Российская Федерация, Краснодарский край, Ейский р-н, Ейск г, Лотос снт, уч № 148, 150
1.2.	Дополнительные сведения о местоположении земельного участка	—
2.	Площадь земельного участка ± величина погрешности определения (вычисления) площади (Р ± ΔР), м²	1 000 ± 11,00
3.	Формула, примененная для вычисления предельной погрешности определения площади земельного участка, с подставленными значениями и итоговые (вычисленные) значения	3,5*0,1*√(1000) = 11
4.	Площадь земельного участка согласно сведениям Единого государственного реестра недвижимости (Ркад), м²	1 077,00
5.	Оценка расхождения Р и Ркад (Р - Ркад), м²	77
6.	Предельный минимальный и максимальный размеры земельного участка (Рмин и Рмакс), м²	Рмин = 300 Рмакс = —
7.	Кадастровый или иной государственный учетный номер (инвентарный) здания, сооружения, объекта незавершенного строительства, расположенного на земельном участке	—
8.	Вид (виды) разрешенного использования	для садоводства
8.1.	Дополнительные сведения об использовании земельного участка	—

1	2	3
9.	Сведения о земельных участках (землях общего пользования, территории общего пользования), посредством которых обеспечивается доступ	23:42:0708005:4975
10.	Иные сведения	Установление границ производилось на основании сведений, содержащихся на чертеже садово-огороднического товарищества «с/т «Лотос»» с учетом фактической ситуации на местности. В результате уточнения описания местоположения границ ЗУ 23:42:0708005:119 произошло уменьшение площади данного ЗУ в пределах минимального размера ЗУ, установленного ПЗЗ Ейского г/п Ейского р-на (в т.ч. менее 10 % от содержащейся в ЕГРН площади), что допускается в соответствии с п.2. ч.3 ст.42.8 Федерального закона от 24.07.2007 № 221-ФЗ. Доступ к ЗУ обеспечивается посредством ЗУ с КН 23:42:0708005:4975, который является ЗУ общего назначения на территории ведения гражданами садоводства для собственных нужд.

4. Пояснения к сведениям об уточняемом земельном участке с кадастровым номером 23:42:0708005:119 :

1.	—

1. Сведения о характерных точках границ уточняемого земельного участка с кадастровым номером 23:42:0708005:111 :

Система координат МСК-23, зона 1 (23) Зона № 1

Обозначение характерных точек границ	Координаты, м				Метод определения координат	Формулы, примененные для расчета средней квадратической погрешности определения координат характерных точек границ (Mt), с подставленными в такие формулы значениями и итоговые (вычисленные) значения Mt, м	Описание закрепления точки
	содержатся в Едином государственном реестре недвижимости		определены в результате выполнения комплексных кадастровых работ				
	X	Y	X	Y			
1	2	3	4	5	6	7	8
934	657 331,49	1 324 874,67	—	—	Метод спутниковых геодезических измерений (определений)	0,10	—
933	657 331,88	1 324 899,67	—	—			
1151	657 311,88	1 324 899,87	—	—			
1152	657 311,49	1 324 874,88	—	—			
н4177У	—	—	657 331,56	1 324 874,71		√(0,1^2 + 0,1^2) = 0,10	

1	2	3	4	5	6	7	8
н3621У	—	—	657 331,88	1 324 899,71	Метод спутниковых геодезических измерений (определений)	√(0,1^2 + 0,1^2) = 0,10	—
н2193У	—	—	657 311,88	1 324 899,91			
н2192У	—	—	657 311,49	1 324 874,92			
934	657 331,49	1 324 874,67	—	—		0,10	

2. Сведения о частях границ уточняемого земельного участка с кадастровым номером 23:42:0708005:111 :

Обозначение части границ		Горизонтальное проложение (S), м	Описание прохождения части границ	Сведения о согласовании местоположения границ (согласовано/спорное)
от т.	до т.			
1	2	3	4	5
н4177У	н3621У	25,00	—	согласовано
н3621У	н2193У	20,00		
н2193У	н2192У	24,99		
н2192У	н4177У	20,07		

3. Сведения о характеристиках уточняемого земельного участка с кадастровым номером 23:42:0708005:111 :

№ п/п	Наименование характеристики	Значение характеристики
1	2	3
1.	Адрес земельного участка	край Краснодарский, г. Ейск, с/т "Лотос", дом 138
1.1.	Сведения о местоположении земельного участка (при отсутствии адреса) в структурированном в соответствии с федеральной информационной адресной системой виде	—
1.2.	Дополнительные сведения о местоположении земельного участка	—
2.	Площадь земельного участка ± величина погрешности определения (вычисления) площади (Р ± ΔР), м²	501 ± 8,00
3.	Формула, примененная для вычисления предельной погрешности определения площади земельного участка, с подставленными значениями и итоговые (вычисленные) значения	3,5*0,1*√(501) = 8
4.	Площадь земельного участка согласно сведениям Единого государственного реестра недвижимости (Ркад), м²	500,00
5.	Оценка расхождения Р и Ркад (Р - Ркад), м²	1

1	2	3
6.	Предельный минимальный и максимальный размеры земельного участка (Рмин и Рмакс), м²	Рмин = 300 Рмакс = —
7.	Кадастровый или иной государственный учетный номер (инвентарный) здания, сооружения, объекта незавершенного строительства, расположенного на земельном участке	—
8.	Вид (виды) разрешенного использования	Для садоводства
8.1.	Дополнительные сведения об использовании земельного участка	—
9.	Сведения о земельных участках (землях общего пользования, территории общего пользования), посредством которых обеспечивается доступ	23:42:0708005:4975
10.	Иные сведения	Установление границ производилось на основании сведений, содержащихся на чертеже садово-огороднического товарищества «с/т «Лотос»» с учетом фактической ситуации на местности. В результате уточнения описания местоположения границ ЗУ 23:42:0708005:111 произошло увеличение площади данного ЗУ в пределах минимального размера ЗУ, установленного ПЗЗ Ейского г/п Ейского р-на (в т.ч. не более 10 % от содержащейся в ЕГРН площади), что допускается в соответствии с п.2. ч.3 ст.42.8 Федерального закона от 24.07.2007 № 221-ФЗ. Доступ к ЗУ обеспечивается посредством ЗУ с КН 23:42:0708005:4975, который является ЗУ общего назначения на территории ведения гражданами садоводства для собственных нужд.

4. Пояснения к сведениям об уточняемом земельном участке с кадастровым номером 23:42:0708005:111 :

1.	—

1. Сведения о характерных точках границ уточняемого земельного участка с кадастровым номером 23:42:0708005:43 :

Система координат МСК-23, зона 1 (23) Зона № 1

Обозначение характерных точек границ	Координаты, м				Метод определения координат	Формулы, примененные для расчета средней квадратической погрешности определения координат характерных точек границ (Mt), с подставленными в такие формулы значениями и итоговые (вычисленные) значения Mt, м	Описание закрепления точки
	содержатся в Едином государственном реестре недвижимости		определены в результате выполнения комплексных кадастровых работ				
	X	Y	X	Y			
1	2	3	4	5	6	7	8
790	657 052,06	1 324 934,62	—	—	Метод спутниковых геодезических измерений (определений)	0,10	—

1	2	3	4	5	6	7	8
789	657 052,43	1 324 959,62	—	—	Метод спутниковых геодезических измерений (определений)	0,10	—
1179	657 032,43	1 324 959,96	657 032,43	1 324 959,96			
н3676У	—	—	657 012,16	1 324 960,31		√(0,1^2 + 0,1^2) = 0,10	
н4136У	—	—	657 012,07	1 324 935,52			
н4219У	—	—	657 032,06	1 324 935,06			
1144	657 032,06	1 324 934,96	—	—		0,10	
790	657 052,06	1 324 934,62	—	—			

2. Сведения о частях границ уточняемого земельного участка с кадастровым номером 23:42:0708005:43 :

Обозначение части границ		Горизонтальное проложение (S), м	Описание прохождения части границ	Сведения о согласовании местоположения границ (согласовано/спорное)
от т.	до т.			
1	2	3	4	5
1179	н3676У	20,27	—	согласовано
н3676У	н4136У	24,79		
н4136У	н4219У	20,00		
н4219У	1179	24,90		

3. Сведения о характеристиках уточняемого земельного участка с кадастровым номером 23:42:0708005:43 :

№ п/п	Наименование характеристики	Значение характеристики
1	2	3
1.	Адрес земельного участка	—
1.1.	Сведения о местоположении земельного участка (при отсутствии адреса) в структурированном в соответствии с федеральной информационной адресной системой виде	Российская Федерация, Краснодарский край, Ейский р-н, Ейск г, Лотос снт, д 54
1.2.	Дополнительные сведения о местоположении земельного участка	—
2.	Площадь земельного участка ± величина погрешности определения (вычисления) площади (P ± ΔP), м²	500 ± 8,00

1	2	3
3.	Формула, примененная для вычисления предельной погрешности определения площади земельного участка, с подставленными значениями и итоговые (вычисленные) значения	3,5*0,1*√(500) = 8
4.	Площадь земельного участка согласно сведениям Единого государственного реестра недвижимости (Ркад), м²	500,00
5.	Оценка расхождения Р и Ркад (Р - Ркад), м²	0
6.	Предельный минимальный и максимальный размеры земельного участка (Рмин и Рмакс), м²	Рмин = 300 Рмакс = —
7.	Кадастровый или иной государственный учетный номер (инвентарный) здания, сооружения, объекта незавершенного строительства, расположенного на земельном участке	—
8.	Вид (виды) разрешенного использования	Для садоводства
8.1.	Дополнительные сведения об использовании земельного участка	—
9.	Сведения о земельных участках (землях общего пользования, территории общего пользования), посредством которых обеспечивается доступ	23:42:0708005:4975
10.	Иные сведения	Установление границ производилось на основании сведений, содержащихся на чертеже садово-огороднического товарищества «с/т «Лотос»» с учетом фактической ситуации на местности. В результате уточнения описания местоположения границ ЗУ 23:42:0708005:43, площадь данного ЗУ не изменилась по сравнению со сведениями о площади, содержащимися в ЕГРН. Доступ к ЗУ обеспечивается посредством ЗУ с КН 23:42:0708005:4975, который является ЗУ общего назначения на территории ведения гражданами садоводства для собственных нужд.
4. Пояснения к сведениям об уточняемом земельном участке с кадастровым номером		23:42:0708005:43 :
1.	—	

Описание местоположения здания, сооружения, объекта незавершенного строительства на земельном участке

1. Сведения о характерных точках контура объекта недвижимости с кадастровым номером 23:42:0708005:4576 :

Система координат МСК-23, зона 1 (23) Зона № 1

Обозначение характерных точек границ	Содержатся в Едином государственном реестре недвижимости			Определены в ходе выполнения комплексных кадастровых работ			Метод определения координат	Формулы, примененные для расчета средней квадратической погрешности определения координат характерных точек (Mt), м, с подставленными в такие формулы значениями и итоговые (вычисленные) значения Mt, м
	координаты, м		Радиус, м	координаты, м		Радиус, м		
	X	Y	R	X	Y	R		
1	2	3	4	5	6	7	8	9
н4502О	—	—	—	657 434,90	1 324 723,04	—	Метод спутниковых геодезических измерений (определений)	√(0,1^2 + 0,1^2) = 0,10
н4509О	—	—	—	657 435,01	1 324 729,79	—		
н4501О	—	—	—	657 431,11	1 324 729,85	—		
н4500О	—	—	—	657 430,99	1 324 723,08	—		
н4502О	—	—	—	657 434,90	1 324 723,04	—		

2. Сведения о характеристиках объекта недвижимости с кадастровым номером 23:42:0708005:4576 :

№ п/п	Наименование характеристики	Значение характеристики
1	2	3
1.	Вид объекта недвижимости	Здание
2.	Ранее присвоенный государственный учетный номер (инвентарный) здания, сооружения, объекта незавершенного строительства	—
3.	Кадастровый номер земельного участка (земельных участков), в границах которого (которых) расположены здание, сооружение, объект незавершенного строительства	23:42:0708005:398
4.	Уникальный учетный номер кадастрового квартала, в границах которого расположены здание, сооружение, объект незавершенного строительства	23:42:0708005

1	2	3
5.	Адрес здания, сооружения, объекта незавершенного строительства	—
5.1.	Сведения о местоположении здания, сооружения, объекта незавершенного строительства (при отсутствии адреса) в структурированном в соответствии с федеральной информационной адресной системой виде	Российская Федерация, Краснодарский край, Ейский р-н, Ейск г, Лотос снт, д 486
5.2.	Дополнительные сведения о местоположении	—
6.	Иные сведения	—

3. Пояснения к сведениям об объекте недвижимости с кадастровым номером 23:42:0708005:4576 :

1.	—

1. Сведения о характерных точках контура объекта недвижимости с кадастровым номером 23:42:0708005:4641 :

Система координат МСК-23, зона 1 (23) Зона № 1

Обозначение характерных точек границ	Содержатся в Едином государственном реестре недвижимости			Определены в ходе выполнения комплексных кадастровых работ			Метод определения координат	Формулы, примененные для расчета средней квадратической погрешности определения координат характерных точек (Mt), м, с подставленными в такие формулы значениями и итоговые (вычисленные) значения Mt, м
	координаты, м		Радиус, м	координаты, м		Радиус, м		
	X	Y	R	X	Y	R		
1	2	3	4	5	6	7	8	9
н4498О	—	—	—	657 004,43	1 324 358,28	—	Метод спутниковых геодезических измерений (определений)	√(0,1^2 + 0,1^2) = 0,10
н4508О	—	—	—	657 004,41	1 324 362,99	—		
н4506О	—	—	—	657 000,38	1 324 363,04	—		
н4503О	—	—	—	657 000,31	1 324 358,34	—		
н4498О	—	—	—	657 004,43	1 324 358,28	—		

2. Сведения о характеристиках объекта недвижимости с кадастровым номером 23:42:0708005:4641 :

№ п/п	Наименование характеристики	Значение характеристики
1	2	3
1.	Вид объекта недвижимости	Здание

1	2	3
2.	Ранее присвоенный государственный учетный номер (инвентарный) здания, сооружения, объекта незавершенного строительства	—
3.	Кадастровый номер земельного участка (земельных участков), в границах которого (которых) расположены здание, сооружение, объект незавершенного строительства	23:42:0708005:2072
4.	Уникальный учетный номер кадастрового квартала, в границах которого расположены здание, сооружение, объект незавершенного строительства	23:42:0708005
5.	Адрес здания, сооружения, объекта незавершенного строительства	—
5.1.	Сведения о местоположении здания, сооружения, объекта незавершенного строительства (при отсутствии адреса) в структурированном в соответствии с федеральной информационной адресной системой виде	Российская Федерация, Краснодарский край, Ейский р-н, Ейск г, Лотос снт, д 1369
5.2.	Дополнительные сведения о местоположении	—
6.	Иные сведения	—

3. Пояснения к сведениям об объекте недвижимости с кадастровым номером 23:42:0708005:4641 :

1.	—

1. Сведения о характерных точках контура объекта недвижимости с кадастровым номером 23:42:0708005:4642 :

Система координат МСК-23, зона 1 (23) Зона № 1

Обозначение характерных точек границ	Содержатся в Едином государственном реестре недвижимости			Определены в ходе выполнения комплексных кадастровых работ			Метод определения координат	Формулы, примененные для расчета средней квадратической погрешности определения координат характерных точек (Mt), м, с подставленными в такие формулы значениями и итоговые (вычисленные) значения Mt, м
	координаты, м		Радиус, м	координаты, м		Радиус, м		
	X	Y	R	X	Y	R		
1	2	3	4	5	6	7	8	9
н4504О	—	—	—	656 992,07	1 324 690,37	—	Метод спутниковых геодезических измерений (определений)	√(0,1^2 + 0,1^2) = 0,10
н4505О	—	—	—	656 998,31	1 324 690,33	—		
н4499О	—	—	—	656 998,43	1 324 698,13	—		

1	2	3	4	5	6	7	8	9
н4507О	—	—	—	656 992,21	1 324 698,19	—	Метод спутниковых геодезических измерений (определений)	√(0,1^2 + 0,1^2) = 0,10
н4504О	—	—	—	656 992,07	1 324 690,37	—		

2. Сведения о характеристиках объекта недвижимости с кадастровым номером 23:42:0708005:4642 :

№ п/п	Наименование характеристики	Значение характеристики
1	2	3
1.	Вид объекта недвижимости	Здание
2.	Ранее присвоенный государственный учетный номер (инвентарный) здания, сооружения, объекта незавершенного строительства	—
3.	Кадастровый номер земельного участка (земельных участков), в границах которого (которых) расположены здание, сооружение, объект незавершенного строительства	23:42:0708005:523
4.	Уникальный учетный номер кадастрового квартала, в границах которого расположены здание, сооружение, объект незавершенного строительства	23:42:0708005
5.	Адрес здания, сооружения, объекта незавершенного строительства	—
5.1.	Сведения о местоположении здания, сооружения, объекта незавершенного строительства (при отсутствии адреса) в структурированном в соответствии с федеральной информационной адресной системой виде	Российская Федерация, Краснодарский край, Ейский р-н, Ейск г, Лотос снт, уч 649
5.2.	Дополнительные сведения о местоположении	—
6.	Иные сведения	—

3. Пояснения к сведениям об объекте недвижимости с кадастровым номером 23:42:0708005:4642 :

1.	—

АКТ
СОГЛАСОВАНИЯ МЕСТОПОЛОЖЕНИЯ ГРАНИЦ ЗЕМЕЛЬНЫХ УЧАСТКОВ
ПРИ ВЫПОЛНЕНИИ КОМПЛЕКСНЫХ КАДАСТРОВЫХ РАБОТ

23:42:0708005

(наименование субъекта Российской Федерации, муниципального образования, населенного пункта, уникальные учетные номера кадастровых кварталов, а также иные сведения, позволяющие определить местоположение территории, на которой выполняются комплексные кадастровые работы)

№ п/п	Обозначение части (характерной точки) границы		Результат согласования (согласовано / спорное)	Кадастровые номера или обозначения смежных земельных участков	Сведения о лице, представившем возражения	Реквизиты вступившего в законную силу судебного акта
	от т.	до т.				
1	**2**	**3**	**4**	**5**	**6**	**7**
1	н3435У	н3435У	Согласовано	23:42:0708005:5019		
2	н3435У	н3435У	Согласовано	23:42:0708005:5018		
3	н3437У	н3437У	Согласовано	23:42:0708005:5017		
4	н3861У	н3861У	Согласовано	23:42:0708005:5014		
5	н4195У	н4195У	Согласовано	23:42:0708005:5011		
6	н4285У	н4285У	Согласовано	23:42:0708005:5010		
7	н4276У	н4276У	Согласовано	23:42:0708005:5009		
8	н3450У	н3450У	Согласовано	23:42:0708005:5002		
9	н4114У	н4114У	Согласовано	23:42:0708005:5001		
10	н4012У	н4012У	Согласовано	23:42:0708005:5000		
11	н2180У	н2180У	Согласовано	23:42:0708005:4998		
12	979	979	Согласовано	23:42:0708005:4997		
13	4428	4428	Согласовано	23:42:0708005:4996		
14	н4479У	н4479У	Согласовано	23:42:0708005:4990		
15	н4235У	н4235У	Согласовано	23:42:0708005:4989		
16	н4422У	н4422У	Согласовано	23:42:0708005:4986		
17	н4003У	н4003У	Согласовано	23:42:0708005:4985		
18	н4152У	н4152У	Согласовано	23:42:0708005:4983		
19	н4399У	н4399У	Согласовано	23:42:0708005:4982		
20	н4327У	н4327У	Согласовано	23:42:0708005:4981		
21	н4437У	н4437У	Согласовано	23:42:0708005:4980		
22	н4000У	н4000У	Согласовано	23:42:0708005:4979		
23	н3947У	н3947У	Согласовано	23:42:0708005:4978		
24	н4442У	н4442У	Согласовано	23:42:0708005:4371		
25	н3494У	н3494У	Согласовано	23:42:0708005:4370		
26	н3495У	н3495У	Согласовано	23:42:0708005:4368		
27	н3496У	н3496У	Согласовано	23:42:0708005:4366		
28	н4316У	н4316У	Согласовано	23:42:0708005:4363		
29	н3498У	н3498У	Согласовано	23:42:0708005:4360		
30	н3499У	н3499У	Согласовано	23:42:0708005:4358		
31	н3500У	н3500У	Согласовано	23:42:0708005:4355		
32	н4413У	н4413У	Согласовано	23:42:0708005:4354		
33	н3449У	н3449У	Согласовано	23:42:0708005:4353		
34	н4116У	н4116У	Согласовано	23:42:0708005:4345		
35	н3452У	н3452У	Согласовано	23:42:0708005:4344		
36	н4320У	н4320У	Согласовано	23:42:0708005:4343		
37	н4210У	н4210У	Согласовано	23:42:0708005:4333		
38	н4455У	н4455У	Согласовано	23:42:0708005:4331		
39	н4395У	н4395У	Согласовано	23:42:0708005:4242		
40	н4046У	н4046У	Согласовано	23:42:0708005:4241		
41	н4323У	н4323У	Согласовано	23:42:0708005:4240		
42	н4047У	н4047У	Согласовано	23:42:0708005:4239		
43	н4107У	н4107У	Согласовано	23:42:0708005:4235		
44	н4106У	н4106У	Согласовано	23:42:0708005:4231		
45	н4224У	н4224У	Согласовано	23:42:0708005:4230		
46	н4051У	н4051У	Согласовано	23:42:0708005:4229		

1	2	3	4	5	6	7
47	н4169У	н4169У	Согласовано	23:42:0708005:4228		
48	н4149У	н4149У	Согласовано	23:42:0708005:4225		
49	н4464У	н4464У	Согласовано	23:42:0708005:4221		
50	н4055У	н4055У	Согласовано	23:42:0708005:4217		
51	н4119У	н4119У	Согласовано	23:42:0708005:4216		
52	н4056У	н4056У	Согласовано	23:42:0708005:4215		
53	н4057У	н4057У	Согласовано	23:42:0708005:4213		
54	н4058У	н4058У	Согласовано	23:42:0708005:4210		
55	н4245У	н4245У	Согласовано	23:42:0708005:4207		
56	н4060У	н4060У	Согласовано	23:42:0708005:4204		
57	н4215У	н4215У	Согласовано	23:42:0708005:4201		
58	н4063У	н4063У	Согласовано	23:42:0708005:4197		
59	н4005У	н4005У	Согласовано	23:42:0708005:4191		
60	н4006У	н4006У	Согласовано	23:42:0708005:4188		
61	н4010У	н4010У	Согласовано	23:42:0708005:4176		
62	658	658	Согласовано	23:42:0708005:4175		
63	н4011У	н4011У	Согласовано	23:42:0708005:4174		
64	н3455У	н3455У	Согласовано	23:42:0708005:4173		
65	н4481У	н4481У	Согласовано	23:42:0708005:4092		
66	н3985У	н3985У	Согласовано	23:42:0708005:4089		
67	н3986У	н3986У	Согласовано	23:42:0708005:4087		
68	н4099У	н4099У	Согласовано	23:42:0708005:4084		
69	н4082У	н4082У	Согласовано	23:42:0708005:4081		
70	н3989У	н3989У	Согласовано	23:42:0708005:4080		
71	н3990У	н3990У	Согласовано	23:42:0708005:4076		
72	н3991У	н3991У	Согласовано	23:42:0708005:4073		
73	н4292У	н4292У	Согласовано	23:42:0708005:4071		
74	н3993У	н3993У	Согласовано	23:42:0708005:4069		
75	н3994У	н3994У	Согласовано	23:42:0708005:4067		
76	н3999У	н3999У	Согласовано	23:42:0708005:4053		
77	н4002У	н4002У	Согласовано	23:42:0708005:4045		
78	н4078У	н4078У	Согласовано	23:42:0708005:4044		
79	н4113У	н4113У	Согласовано	23:42:0708005:4042		
80	н4102У	н4102У	Согласовано	23:42:0708005:4040		
81	н3945У	н3945У	Согласовано	23:42:0708005:4037		
82	н4111У	н4111У	Согласовано	23:42:0708005:4036		
83	н4290У	н4290У	Согласовано	23:42:0708005:4033		
84	н4074У	н4074У	Согласовано	23:42:0708005:4031		
85	н4334У	н4334У	Согласовано	23:42:0708005:4029		
86	н4360У	н4360У	Согласовано	23:42:0708005:4027		
87	н4249У	н4249У	Согласовано	23:42:0708005:4023		
88	н4013У	н4013У	Согласовано	23:42:0708005:4021		
89	н3952У	н3952У	Согласовано	23:42:0708005:4020		
90	н3919У	н3919У	Согласовано	23:42:0708005:3945		
91	н4459У	н4459У	Согласовано	23:42:0708005:3944		
92	н3920У	н3920У	Согласовано	23:42:0708005:3943		
93	н4303У	н4303У	Согласовано	23:42:0708005:3942		
94	н4159У	н4159У	Согласовано	23:42:0708005:3929		
95	н3925У	н3925У	Согласовано	23:42:0708005:3927		
96	н4393У	н4393У	Согласовано	23:42:0708005:3925		
97	н4257У	н4257У	Согласовано	23:42:0708005:3920		
98	н4484У	н4484У	Согласовано	23:42:0708005:3917		
99	н3928У	н3928У	Согласовано	23:42:0708005:3916		
100	н4384У	н4384У	Согласовано	23:42:0708005:3904		
101	н4353У	н4353У	Согласовано	23:42:0708005:3902		
102	н4427У	н4427У	Согласовано	23:42:0708005:3900		

1	2	3	4	5	6	7
103	н4133У	н4133У	Согласовано	23:42:0708005:3896		
104	н4103У	н4103У	Согласовано	23:42:0708005:3892		
105	н4144У	н4144У	Согласовано	23:42:0708005:3886		
106	н3935У	н3935У	Согласовано	23:42:0708005:3885		
107	н4081У	н4081У	Согласовано	23:42:0708005:3881		
108	н3936У	н3936У	Согласовано	23:42:0708005:3880		
109	н4247У	н4247У	Согласовано	23:42:0708005:3874		
110	н3938У	н3938У	Согласовано	23:42:0708005:3873		
111	н3941У	н3941У	Согласовано	23:42:0708005:3859		
112	н3942У	н3942У	Согласовано	23:42:0708005:3855		
113	н3943У	н3943У	Согласовано	23:42:0708005:3851		
114	н3944У	н3944У	Согласовано	23:42:0708005:3845		
115	н4315У	н4315У	Согласовано	23:42:0708005:3843		
116	н3885У	н3885У	Согласовано	23:42:0708005:3841		
117	н4372У	н4372У	Согласовано	23:42:0708005:3837		
118	н4418У	н4418У	Согласовано	23:42:0708005:3825		
119	н4193У	н4193У	Согласовано	23:42:0708005:3779		
120	н4436У	н4436У	Согласовано	23:42:0708005:3714		
121	н3748У	н3748У	Согласовано	23:42:0708005:3689		
122	н4260У	н4260У	Согласовано	23:42:0708005:3688		
123	н3749У	н3749У	Согласовано	23:42:0708005:3687		
124	н3750У	н3750У	Согласовано	23:42:0708005:3683		
125	н4166У	н4166У	Согласовано	23:42:0708005:3682		
126	1144	1144	Согласовано	23:42:0708005:3671		
127	н3753У	н3753У	Согласовано	23:42:0708005:3670		
128	н4294У	н4294У	Согласовано	23:42:0708005:3668		
129	н4330У	н4330У	Согласовано	23:42:0708005:3660		
130	н3756У	н3756У	Согласовано	23:42:0708005:3658		
131	н4253У	н4253У	Согласовано	23:42:0708005:3655		
132	н4212У	н4212У	Согласовано	23:42:0708005:3652		
133	н4456У	н4456У	Согласовано	23:42:0708005:3644		
134	н4329У	н4329У	Согласовано	23:42:0708005:3640		
135	н4374У	н4374У	Согласовано	23:42:0708005:3636		
136	н3760У	н3760У	Согласовано	23:42:0708005:3633		
137	н4084У	н4084У	Согласовано	23:42:0708005:3630		
138	н4349У	н4349У	Согласовано	23:42:0708005:3627		
139	н4446У	н4446У	Согласовано	23:42:0708005:3624		
140	н4451У	н4451У	Согласовано	23:42:0708005:3622		
141	н4435У	н4435У	Согласовано	23:42:0708005:3620		
142	н4096У	н4096У	Согласовано	23:42:0708005:3616		
143	н4364У	н4364У	Согласовано	23:42:0708005:3609		
144	н4176У	н4176У	Согласовано	23:42:0708005:3604		
145	н4397У	н4397У	Согласовано	23:42:0708005:3602		
146	н4392У	н4392У	Согласовано	23:42:0708005:3596		
147	н4390У	н4390У	Согласовано	23:42:0708005:3595		
148	н3710У	н3710У	Согласовано	23:42:0708005:3590		
149	н4180У	н4180У	Согласовано	23:42:0708005:3583		
150	н3712У	н3712У	Согласовано	23:42:0708005:3582		
151	н4259У	н4259У	Согласовано	23:42:0708005:3580		
152	н2234У	н2234У	Согласовано	23:42:0708005:3578		
153	н4086У	н4086У	Согласовано	23:42:0708005:3574		
154	н3714У	н3714У	Согласовано	23:42:0708005:3572		
155	н2233У	н2233У	Согласовано	23:42:0708005:3556		
156	н2231У	н2231У	Согласовано	23:42:0708005:3532		
157	н4475У	н4475У	Согласовано	23:42:0708005:3510		
158	н4311У	н4311У	Согласовано	23:42:0708005:3423		

1	2	3	4	5	6	7
159	н3806У	н3806У	Согласовано	23:42:0708005:3414		
160	н4098У	н4098У	Согласовано	23:42:0708005:3409		
161	н3808У	н3808У	Согласовано	23:42:0708005:3406		
162	775	775	Согласовано	23:42:0708005:3405		
163	н4344У	н4344У	Согласовано	23:42:0708005:3401		
164	н3810У	н3810У	Согласовано	23:42:0708005:3397		
165	н4324У	н4324У	Согласовано	23:42:0708005:3396		
166	н4347У	н4347У	Согласовано	23:42:0708005:3394		
167	н4147У	н4147У	Согласовано	23:42:0708005:3392		
168	н4174У	н4174У	Согласовано	23:42:0708005:3387		
169	н4391У	н4391У	Согласовано	23:42:0708005:3384		
170	н3814У	н3814У	Согласовано	23:42:0708005:3382		
171	н4208У	н4208У	Согласовано	23:42:0708005:3380		
172	н4142У	н4142У	Согласовано	23:42:0708005:3367		
173	н4127У	н4127У	Согласовано	23:42:0708005:3363		
174	н3818У	н3818У	Согласовано	23:42:0708005:3360		
175	н4379У	н4379У	Согласовано	23:42:0708005:3359		
176	н3819У	н3819У	Согласовано	23:42:0708005:3357		
177	н4373У	н4373У	Согласовано	23:42:0708005:3355		
178	н3820У	н3820У	Согласовано	23:42:0708005:3351		
179	н4243У	н4243У	Согласовано	23:42:0708005:3342		
180	н3823У	н3823У	Согласовано	23:42:0708005:3338		
181	н3824У	н3824У	Согласовано	23:42:0708005:3334		
182	н2221У	н2221У	Согласовано	23:42:0708005:3330		
183	н4178У	н4178У	Согласовано	23:42:0708005:3326		
184	н3769У	н3769У	Согласовано	23:42:0708005:3320		
185	н4230У	н4230У	Согласовано	23:42:0708005:3318		
186	н4109У	н4109У	Согласовано	23:42:0708005:3316		
187	н4251У	н4251У	Согласовано	23:42:0708005:3314		
188	н4271У	н4271У	Согласовано	23:42:0708005:3311		
189	н2239У	н2239У	Согласовано	23:42:0708005:3306		
190	н4343У	н4343У	Согласовано	23:42:0708005:3303		
191	н3773У	н3773У	Согласовано	23:42:0708005:3299		
192	н3716У	н3716У	Согласовано	23:42:0708005:3296		
193	н3774У	н3774У	Согласовано	23:42:0708005:3294		
194	н4200У	н4200У	Согласовано	23:42:0708005:3212		
195	н3643У	н3643У	Согласовано	23:42:0708005:3143		
196	н3644У	н3644У	Согласовано	23:42:0708005:3138		
197	н4318У	н4318У	Согласовано	23:42:0708005:3131		
198	н4313У	н4313У	Согласовано	23:42:0708005:3130		
199	н4211У	н4211У	Согласовано	23:42:0708005:3118		
200	н4321У	н4321У	Согласовано	23:42:0708005:3112		
201	н3650У	н3650У	Согласовано	23:42:0708005:3111		
202	н3651У	н3651У	Согласовано	23:42:0708005:3106		
203	н3652У	н3652У	Согласовано	23:42:0708005:3101		
204	н4258У	н4258У	Согласовано	23:42:0708005:3099		
205	н3656У	н3656У	Согласовано	23:42:0708005:3082		
206	н3656У	н3656У	Согласовано	23:42:0708005:3078		
207	н2249У	н2249У	Согласовано	23:42:0708005:3067		
208	н3657У	н3657У	Согласовано	23:42:0708005:3065		
209	н4312У	н4312У	Согласовано	23:42:0708005:3057		
210	н3659У	н3659У	Согласовано	23:42:0708005:3055		
211	н4153У	н4153У	Согласовано	23:42:0708005:3054		
212	н3660У	н3660У	Согласовано	23:42:0708005:3050		
213	н4196У	н4196У	Согласовано	23:42:0708005:3048		
214	н3662У	н3662У	Согласовано	23:42:0708005:3042		

1	2	3	4	5	6	7
215	н4267У	н4267У	Согласовано	23:42:0708005:3041		
216	н3663У	н3663У	Согласовано	23:42:0708005:3040		
217	н4350У	н4350У	Согласовано	23:42:0708005:3038		
218	н4191У	н4191У	Согласовано	23:42:0708005:3034		
219	н3665У	н3665У	Согласовано	23:42:0708005:3030		
220	н4337У	н4337У	Согласовано	23:42:0708005:3028		
221	н3775У	н3775У	Согласовано	23:42:0708005:3023		
222	н4214У	н4214У	Согласовано	23:42:0708005:3022		
223	н3641У	н3641У	Согласовано	23:42:0708005:2614		
224	н3685У	н3685У	Согласовано	23:42:0708005:2600		
225	н3686У	н3686У	Согласовано	23:42:0708005:2576		
226	н3687У	н3687У	Согласовано	23:42:0708005:2551		
227	н4378У	н4378У	Согласовано	23:42:0708005:2538		
228	н3690У	н3690У	Согласовано	23:42:0708005:2474		
229	н4194У	н4194У	Согласовано	23:42:0708005:2376		
230	н2235У	н2235У	Согласовано	23:42:0708005:2325		
231	н4246У	н4246У	Согласовано	23:42:0708005:2265		
232	н3694У	н3694У	Согласовано	23:42:0708005:2253		
233	н3433У	н3433У	Согласовано	23:42:0708005:2223		
234	н3441У	н3441У	Согласовано	23:42:0708005:2219		
235	н3443У	н3443У	Согласовано	23:42:0708005:2216		
236	н3445У	н3445У	Согласовано	23:42:0708005:2209		
237	н3447У	н3447У	Согласовано	23:42:0708005:2199		
238	н2243У	н2243У	Согласовано	23:42:0708005:2189		
239	н3405У	н3405У	Согласовано	23:42:0708005:2181		
240	807	807	Согласовано	23:42:0708005:2151		
241	н4434У	н4434У	Согласовано	23:42:0708005:2128		
242	н3860У	н3860У	Согласовано	23:42:0708005:2085		
243	н4240У	н4240У	Согласовано	23:42:0708005:2081		
244	н4483У	н4483У	Согласовано	23:42:0708005:2080		
245	н4160У	н4160У	Согласовано	23:42:0708005:2078		
246	н3867У	н3867У	Согласовано	23:42:0708005:2068		
247	н4272У	н4272У	Согласовано	23:42:0708005:2067		
248	н3871У	н3871У	Согласовано	23:42:0708005:2058		
249	н3872У	н3872У	Согласовано	23:42:0708005:2056		
250	н3872У	н3872У	Согласовано	23:42:0708005:2054		
251	н4232У	н4232У	Согласовано	23:42:0708005:2053		
252	н3877У	н3877У	Согласовано	23:42:0708005:2045		
253	н2219У	н2219У	Согласовано	23:42:0708005:2039		
254	н4282У	н4282У	Согласовано	23:42:0708005:2038		
255	н4458У	н4458У	Согласовано	23:42:0708005:2036		
256	н2239У	н2239У	Согласовано	23:42:0708005:2025		
257	н4075У	н4075У	Согласовано	23:42:0708005:2013		
258	н4425У	н4425У	Согласовано	23:42:0708005:1989		
259	н4151У	н4151У	Согласовано	23:42:0708005:1950		
260	н4407У	н4407У	Согласовано	23:42:0708005:1938		
261	н4137У	н4137У	Согласовано	23:42:0708005:1932		
262	н4453У	н4453У	Согласовано	23:42:0708005:1930		
263	н4333У	н4333У	Согласовано	23:42:0708005:1928		
264	н4231У	н4231У	Согласовано	23:42:0708005:1927		
265	н4386У	н4386У	Согласовано	23:42:0708005:1924		
266	н4130У	н4130У	Согласовано	23:42:0708005:1922		
267	н4339У	н4339У	Согласовано	23:42:0708005:1919		
268	н4314У	н4314У	Согласовано	23:42:0708005:1918		
269	н3533У	н3533У	Согласовано	23:42:0708005:1916		
270	н3537У	н3537У	Согласовано	23:42:0708005:1905		

1	2	3	4	5	6	7
271	н2182У	н2182У	Согласовано	23:42:0708005:1899		
272	н4201У	н4201У	Согласовано	23:42:0708005:1898		
273	н4171У	н4171У	Согласовано	23:42:0708005:1896		
274	н4213У	н4213У	Согласовано	23:42:0708005:1895		
275	н4094У	н4094У	Согласовано	23:42:0708005:1893		
276	н4129У	н4129У	Согласовано	23:42:0708005:1890		
277	н4118У	н4118У	Согласовано	23:42:0708005:1883		
278	н4216У	н4216У	Согласовано	23:42:0708005:1881		
279	н4305У	н4305У	Согласовано	23:42:0708005:1880		
280	н4173У	н4173У	Согласовано	23:42:0708005:1878		
281	н4073У	н4073У	Согласовано	23:42:0708005:1872		
282	н3828У	н3828У	Согласовано	23:42:0708005:1871		
283	н4340У	н4340У	Согласовано	23:42:0708005:1870		
284	н3590У	н3590У	Согласовано	23:42:0708005:1787		
285	н4474У	н4474У	Согласовано	23:42:0708005:1786		
286	н3591У	н3591У	Согласовано	23:42:0708005:1784		
287	н4188У	н4188У	Согласовано	23:42:0708005:1781		
288	н4331У	н4331У	Согласовано	23:42:0708005:1778		
289	н4070У	н4070У	Согласовано	23:42:0708005:1772		
290	н4273У	н4273У	Согласовано	23:42:0708005:1770		
291	н4203У	н4203У	Согласовано	23:42:0708005:1767		
292	н3595У	н3595У	Согласовано	23:42:0708005:1766		
293	н3596У	н3596У	Согласовано	23:42:0708005:1762		
294	н4254У	н4254У	Согласовано	23:42:0708005:1757		
295	н3599У	н3599У	Согласовано	23:42:0708005:1756		
296	н4430У	н4430У	Согласовано	23:42:0708005:1755		
297	н3600У	н3600У	Согласовано	23:42:0708005:1753		
298	н4095У	н4095У	Согласовано	23:42:0708005:1752		
299	н3603У	н3603У	Согласовано	23:42:0708005:1745		
300	н3604У	н3604У	Согласовано	23:42:0708005:1742		
301	н4332У	н4332У	Согласовано	23:42:0708005:1729		
302	н4410У	н4410У	Согласовано	23:42:0708005:1727		
303	н3610У	н3610У	Согласовано	23:42:0708005:1726		
304	н4124У	н4124У	Согласовано	23:42:0708005:1724		
305	н3611У	н3611У	Согласовано	23:42:0708005:1720		
306	н3556У	н3556У	Согласовано	23:42:0708005:1718		
307	н3557У	н3557У	Согласовано	23:42:0708005:1716		
308	н3588У	н3588У	Согласовано	23:42:0708005:1637		
309	н4123У	н4123У	Согласовано	23:42:0708005:1633		
310	н4140У	н4140У	Согласовано	23:42:0708005:1631		
311	н3485У	н3485У	Согласовано	23:42:0708005:1629		
312	н4467У	н4467У	Согласовано	23:42:0708005:1627		
313	н3486У	н3486У	Согласовано	23:42:0708005:1625		
314	н2185У	н2185У	Согласовано	23:42:0708005:1622		
315	н3490У	н3490У	Согласовано	23:42:0708005:1614		
316	н4389У	н4389У	Согласовано	23:42:0708005:1611		
317	н4248У	н4248У	Согласовано	23:42:0708005:1608		
318	н4419У	н4419У	Согласовано	23:42:0708005:1607		
319	н2226У	н2226У	Согласовано	23:42:0708005:1167		
320	н4381У	н4381У	Согласовано	23:42:0708005:1166		
321	н4220У	н4220У	Согласовано	23:42:0708005:1165		
322	н3442У	н3442У	Согласовано	23:42:0708005:1159		
323	н3444У	н3444У	Согласовано	23:42:0708005:1156		
324	н3446У	н3446У	Согласовано	23:42:0708005:1153		
325	н2205У	н2205У	Согласовано	23:42:0708005:1147		
326	н3403У	н3403У	Согласовано	23:42:0708005:1142		

1	2	3	4	5	6	7
327	н3404У	н3404У	Согласовано	23:42:0708005:1141		
328	н3406У	н3406У	Согласовано	23:42:0708005:1137		
329	н3407У	н3407У	Согласовано	23:42:0708005:1135		
330	н2198У	н2198У	Согласовано	23:42:0708005:1133		
331	н4121У	н4121У	Согласовано	23:42:0708005:1088		
332	н4439У	н4439У	Согласовано	23:42:0708005:1086		
333	н3863У	н3863У	Согласовано	23:42:0708005:1083		
334	н3864У	н3864У	Согласовано	23:42:0708005:1081		
335	н4269У	н4269У	Согласовано	23:42:0708005:1080		
336	н3866У	н3866У	Согласовано	23:42:0708005:1077		
337	н4077У	н4077У	Согласовано	23:42:0708005:1076		
338	н3868У	н3868У	Согласовано	23:42:0708005:1073		
339	н4443У	н4443У	Согласовано	23:42:0708005:1072		
340	н3869У	н3869У	Согласовано	23:42:0708005:1071		
341	н4134У	н4134У	Согласовано	23:42:0708005:1070		
342	н3870У	н3870У	Согласовано	23:42:0708005:1069		
343	н4138У	н4138У	Согласовано	23:42:0708005:1068		
344	н2208У	н2208У	Согласовано	23:42:0708005:1066		
345	н2207У	н2207У	Согласовано	23:42:0708005:1064		
346	н3874У	н3874У	Согласовано	23:42:0708005:1061		
347	н4207У	н4207У	Согласовано	23:42:0708005:1060		
348	н3875У	н3875У	Согласовано	23:42:0708005:1059		
349	н4179У	н4179У	Согласовано	23:42:0708005:1058		
350	н3876У	н3876У	Согласовано	23:42:0708005:1057		
351	н2203У	н2203У	Согласовано	23:42:0708005:1054		
352	н2201У	н2201У	Согласовано	23:42:0708005:1052		
353	н3877У	н3877У	Согласовано	23:42:0708005:1051		
354	н4362У	н4362У	Согласовано	23:42:0708005:1047		
355	н2215У	н2215У	Согласовано	23:42:0708005:1045		
356	н3882У	н3882У	Согласовано	23:42:0708005:1044		
357	н3883У	н3883У	Согласовано	23:42:0708005:1043		
358	н3884У	н3884У	Согласовано	23:42:0708005:1041		
359	н4126У	н4126У	Согласовано	23:42:0708005:1040		
360	н3825У	н3825У	Согласовано	23:42:0708005:1039		
361	н2197У	н2197У	Согласовано	23:42:0708005:1038		
362	н3826У	н3826У	Согласовано	23:42:0708005:1037		
363	н2196У	н2196У	Согласовано	23:42:0708005:1036		
364	н4110У	н4110У	Согласовано	23:42:0708005:1035		
365	н4185У	н4185У	Согласовано	23:42:0708005:989		
366	н4150У	н4150У	Согласовано	23:42:0708005:988		
367	н4284У	н4284У	Согласовано	23:42:0708005:987		
368	н4409У	н4409У	Согласовано	23:42:0708005:986		
369	н4488У	н4488У	Согласовано	23:42:0708005:985		
370	930	930	Согласовано	23:42:0708005:982		
371	н4366У	н4366У	Согласовано	23:42:0708005:979		
372	н4300У	н4300У	Согласовано	23:42:0708005:978		
373	н4432У	н4432У	Согласовано	23:42:0708005:977		
374	н4289У	н4289У	Согласовано	23:42:0708005:975		
375	н4175У	н4175У	Согласовано	23:42:0708005:974		
376	н3534У	н3534У	Согласовано	23:42:0708005:973		
377	н4325У	н4325У	Согласовано	23:42:0708005:972		
378	н4345У	н4345У	Согласовано	23:42:0708005:971		
379	н4476У	н4476У	Согласовано	23:42:0708005:970		
380	н4165У	н4165У	Согласовано	23:42:0708005:969		
381	н4278У	н4278У	Согласовано	23:42:0708005:967		
382	н4402У	н4402У	Согласовано	23:42:0708005:966		

1	2	3	4	5	6	7
383	н4307У	н4307У	Согласовано	23:42:0708005:965		
384	н4265У	н4265У	Согласовано	23:42:0708005:958		
385	н4112У	н4112У	Согласовано	23:42:0708005:957		
386	н4236У	н4236У	Согласовано	23:42:0708005:955		
387	н4447У	н4447У	Согласовано	23:42:0708005:954		
388	н3544У	н3544У	Согласовано	23:42:0708005:951		
389	н4239У	н4239У	Согласовано	23:42:0708005:949		
390	н4241У	н4241У	Согласовано	23:42:0708005:948		
391	н4423У	н4423У	Согласовано	23:42:0708005:946		
392	н3522У	н3522У	Согласовано	23:42:0708005:893		
393	н4489У	н4489У	Согласовано	23:42:0708005:889		
394	н3592У	н3592У	Согласовано	23:42:0708005:888		
395	н2184У	н2184У	Согласовано	23:42:0708005:887		
396	н4482У	н4482У	Согласовано	23:42:0708005:884		
397	н4163У	н4163У	Согласовано	23:42:0708005:881		
398	н4223У	н4223У	Согласовано	23:42:0708005:879		
399	н4101У	н4101У	Согласовано	23:42:0708005:878		
400	н4424У	н4424У	Согласовано	23:42:0708005:876		
401	н3597У	н3597У	Согласовано	23:42:0708005:873		
402	н4365У	н4365У	Согласовано	23:42:0708005:872		
403	н3598У	н3598У	Согласовано	23:42:0708005:871		
404	н3601У	н3601У	Согласовано	23:42:0708005:867		
405	н2181У	н2181У	Согласовано	23:42:0708005:866		
406	н3602У	н3602У	Согласовано	23:42:0708005:865		
407	н4202У	н4202У	Согласовано	23:42:0708005:858		
408	н3609У	н3609У	Согласовано	23:42:0708005:856		
409	н3483У	н3483У	Согласовано	23:42:0708005:802		
410	н2183У	н2183У	Согласовано	23:42:0708005:796		
411	н3487У	н3487У	Согласовано	23:42:0708005:795		
412	н2189У	н2189У	Согласовано	23:42:0708005:793		
413	н2188У	н2188У	Согласовано	23:42:0708005:792		
414	н3491У	н3491У	Согласовано	23:42:0708005:789		
415	н3492У	н3492У	Согласовано	23:42:0708005:787		
416	н3493У	н3493У	Согласовано	23:42:0708005:785		
417	н4167У	н4167У	Согласовано	23:42:0708005:782		
418	н4429У	н4429У	Согласовано	23:42:0708005:781		
419	н4157У	н4157У	Согласовано	23:42:0708005:779		
420	н3497У	н3497У	Согласовано	23:42:0708005:778		
421	н4125У	н4125У	Согласовано	23:42:0708005:775		
422	н4438У	н4438У	Согласовано	23:42:0708005:774		
423	н4426У	н4426У	Согласовано	23:42:0708005:769		
424	н3451У	н3451У	Согласовано	23:42:0708005:768		
425	н3453У	н3453У	Согласовано	23:42:0708005:767		
426	650	650	Согласовано	23:42:0708005:766		
427	н3454У	н3454У	Согласовано	23:42:0708005:762		
428	н3608У	н3608У	Согласовано	23:42:0708005:744		
429	н4319У	н4319У	Согласовано	23:42:0708005:710		
430	н4168У	н4168У	Согласовано	23:42:0708005:709		
431	н4338У	н4338У	Согласовано	23:42:0708005:707		
432	н4274У	н4274У	Согласовано	23:42:0708005:706		
433	н4401У	н4401У	Согласовано	23:42:0708005:704		
434	н4052У	н4052У	Согласовано	23:42:0708005:701		
435	н4053У	н4053У	Согласовано	23:42:0708005:699		
436	н4261У	н4261У	Согласовано	23:42:0708005:698		
437	н4054У	н4054У	Согласовано	23:42:0708005:697		
438	н4141У	н4141У	Согласовано	23:42:0708005:692		

1	2	3	4	5	6	7
439	н4470У	н4470У	Согласовано	23:42:0708005:690		
440	н4238У	н4238У	Согласовано	23:42:0708005:688		
441	н4059У	н4059У	Согласовано	23:42:0708005:687		
442	н4367У	н4367У	Согласовано	23:42:0708005:685		
443	н4061У	н4061У	Согласовано	23:42:0708005:684		
444	н4062У	н4062У	Согласовано	23:42:0708005:682		
445	н4064У	н4064У	Согласовано	23:42:0708005:679		
446	689	689	Согласовано	23:42:0708005:678		
447	н4187У	н4187У	Согласовано	23:42:0708005:675		
448	н4242У	н4242У	Согласовано	23:42:0708005:674		
449	649	649	Согласовано	23:42:0708005:673		
450	н4008У	н4008У	Согласовано	23:42:0708005:672		
451	н4009У	н4009У	Согласовано	23:42:0708005:670		
452	656	656	Согласовано	23:42:0708005:669		
453	н4404У	н4404У	Согласовано	23:42:0708005:614		
454	н4471У	н4471У	Согласовано	23:42:0708005:613		
455	н3987У	н3987У	Согласовано	23:42:0708005:611		
456	н3988У	н3988У	Согласовано	23:42:0708005:609		
457	н4414У	н4414У	Согласовано	23:42:0708005:606		
458	н4181У	н4181У	Согласовано	23:42:0708005:601		
459	н3995У	н3995У	Согласовано	23:42:0708005:596		
460	н3996У	н3996У	Согласовано	23:42:0708005:594		
461	н3997У	н3997У	Согласовано	23:42:0708005:592		
462	н4083У	н4083У	Согласовано	23:42:0708005:591		
463	н3998У	н3998У	Согласовано	23:42:0708005:590		
464	н4115У	н4115У	Согласовано	23:42:0708005:589		
465	н4161У	н4161У	Согласовано	23:42:0708005:588		
466	н4385У	н4385У	Согласовано	23:42:0708005:586		
467	н4001У	н4001У	Согласовано	23:42:0708005:585		
468	н4234У	н4234У	Согласовано	23:42:0708005:584		
469	н4004У	н4004У	Согласовано	23:42:0708005:582		
470	н4088У	н4088У	Согласовано	23:42:0708005:576		
471	н4468У	н4468У	Согласовано	23:42:0708005:574		
472	н4440У	н4440У	Согласовано	23:42:0708005:572		
473	н3951У	н3951У	Согласовано	23:42:0708005:570		
474	н3921У	н3921У	Согласовано	23:42:0708005:529		
475	н4322У	н4322У	Согласовано	23:42:0708005:528		
476	н3922У	н3922У	Согласовано	23:42:0708005:527		
477	н4388У	н4388У	Согласовано	23:42:0708005:526		
478	н3923У	н3923У	Согласовано	23:42:0708005:525		
479	н4227У	н4227У	Согласовано	23:42:0708005:524		
480	н3926У	н3926У	Согласовано	23:42:0708005:520		
481	н4461У	н4461У	Согласовано	23:42:0708005:517		
482	н4132У	н4132У	Согласовано	23:42:0708005:515		
483	н3932У	н3932У	Согласовано	23:42:0708005:510		
484	н3933У	н3933У	Согласовано	23:42:0708005:508		
485	н3934У	н3934У	Согласовано	23:42:0708005:507		
486	н4295У	н4295У	Согласовано	23:42:0708005:502		
487	н3937У	н3937У	Согласовано	23:42:0708005:501		
488	н3939У	н3939У	Согласовано	23:42:0708005:499		
489	н4087У	н4087У	Согласовано	23:42:0708005:498		
490	н4093У	н4093У	Согласовано	23:42:0708005:487		
491	н4371У	н4371У	Согласовано	23:42:0708005:440		
492	н4291У	н4291У	Согласовано	23:42:0708005:437		
493	н3754У	н3754У	Согласовано	23:42:0708005:432		
494	н4296У	н4296У	Согласовано	23:42:0708005:431		

1	2	3	4	5	6	7
495	н3755У	н3755У	Согласовано	23:42:0708005:430		
496	н3757У	н3757У	Согласовано	23:42:0708005:424		
497	н3758У	н3758У	Согласовано	23:42:0708005:422		
498	н3759У	н3759У	Согласовано	23:42:0708005:420		
499	н4182У	н4182У	Согласовано	23:42:0708005:417		
500	н4341У	н4341У	Согласовано	23:42:0708005:415		
501	н4204У	н4204У	Согласовано	23:42:0708005:410		
502	н4352У	н4352У	Согласовано	23:42:0708005:409		
503	н4225У	н4225У	Согласовано	23:42:0708005:408		
504	н4398У	н4398У	Согласовано	23:42:0708005:406		
505	н3711У	н3711У	Согласовано	23:42:0708005:405		
506	4354	4354	Согласовано	23:42:0708005:401		
507	н3715У	н3715У	Согласовано	23:42:0708005:397		
508	н4416У	н4416У	Согласовано	23:42:0708005:341		
509	н3807У	н3807У	Согласовано	23:42:0708005:340		
510	н3809У	н3809У	Согласовано	23:42:0708005:337		
511	н4154У	н4154У	Согласовано	23:42:0708005:332		
512	н3813У	н3813У	Согласовано	23:42:0708005:330		
513	н3815У	н3815У	Согласовано	23:42:0708005:328		
514	н4128У	н4128У	Согласовано	23:42:0708005:327		
515	н4472У	н4472У	Согласовано	23:42:0708005:319		
516	н3821У	н3821У	Согласовано	23:42:0708005:318		
517	н3764У	н3764У	Согласовано	23:42:0708005:317		
518	н4206У	н4206У	Согласовано	23:42:0708005:315		
519	н4298У	н4298У	Согласовано	23:42:0708005:313		
520	н4198У	н4198У	Согласовано	23:42:0708005:311		
521	н3767У	н3767У	Согласовано	23:42:0708005:310		
522	н3768У	н3768У	Согласовано	23:42:0708005:308		
523	н4406У	н4406У	Согласовано	23:42:0708005:307		
524	н4317У	н4317У	Согласовано	23:42:0708005:303		
525	н4363У	н4363У	Согласовано	23:42:0708005:301		
526	н4183У	н4183У	Согласовано	23:42:0708005:241		
527	н4358У	н4358У	Согласовано	23:42:0708005:240		
528	н4135У	н4135У	Согласовано	23:42:0708005:238		
529	н4252У	н4252У	Согласовано	23:42:0708005:235		
530	н4192У	н4192У	Согласовано	23:42:0708005:234		
531	н4268У	н4268У	Согласовано	23:42:0708005:233		
532	н3648У	н3648У	Согласовано	23:42:0708005:232		
533	н3649У	н3649У	Согласовано	23:42:0708005:230		
534	н4148У	н4148У	Согласовано	23:42:0708005:225		
535	н3653У	н3653У	Согласовано	23:42:0708005:223		
536	н4452У	н4452У	Согласовано	23:42:0708005:222		
537	н3654У	н3654У	Согласовано	23:42:0708005:221		
538	н3654У	н3654У	Согласовано	23:42:0708005:219		
539	н4460У	н4460У	Согласовано	23:42:0708005:218		
540	н4411У	н4411У	Согласовано	23:42:0708005:216		
541	н4156У	н4156У	Согласовано	23:42:0708005:214		
542	н4431У	н4431У	Согласовано	23:42:0708005:213		
543	н3658У	н3658У	Согласовано	23:42:0708005:210		
544	н3661У	н3661У	Согласовано	23:42:0708005:207		
545	н4221У	н4221У	Согласовано	23:42:0708005:206		
546	н3664У	н3664У	Согласовано	23:42:0708005:203		
547	н4197У	н4197У	Согласовано	23:42:0708005:143		
548	н4143У	н4143У	Согласовано	23:42:0708005:142		
549	н4139У	н4139У	Согласовано	23:42:0708005:141		
550	н4264У	н4264У	Согласовано	23:42:0708005:140		

1	2	3	4	5	6	7
551	н4288У	н4288У	Согласовано	23:42:0708005:138		
552	1143	1143	Согласовано	23:42:0708005:137		
553	н4218У	н4218У	Согласовано	23:42:0708005:136		
554	1143	1143	Согласовано	23:42:0708005:135		
555	н4209У	н4209У	Согласовано	23:42:0708005:134		
556	н4400У	н4400У	Согласовано	23:42:0708005:132		
557	н3693У	н3693У	Согласовано	23:42:0708005:130		
558	н4080У	н4080У	Согласовано	23:42:0708005:129		
559	н4454У	н4454У	Согласовано	23:42:0708005:126		
560	н4297У	н4297У	Согласовано	23:42:0708005:121		
561	н4308У	н4308У	Согласовано	23:42:0708005:118		
562	810	810	Согласовано	23:42:0708005:116		
563	н4172У	н4172У	Согласовано	23:42:0708005:115		
564	н4306У	н4306У	Согласовано	23:42:0708005:113		
565	2236	2236	Согласовано	23:42:0708005:106		
566	2236	2236	Согласовано	23:42:0708005:104		
567	н4368У	н4368У	Согласовано	23:42:0708005:103		
568	н4200У	н4200У	Согласовано	23:42:0708005:100		
569	н4287У	н4287У	Согласовано	23:42:0708005:48		
570	н4286У	н4286У	Согласовано	23:42:0708005:46		
571	н4186У	н4186У	Согласовано	23:42:0708005:45		
572	н4308У	н4308У	Согласовано	23:42:0708005:35		
573	н4069У	н4069У	Согласовано	23:42:0708005:34		
574	810	810	Согласовано	23:42:0708005:33		
575	н4151У	н4151У	Согласовано	23:42:0708005:27		
576	н4279У	н4279У	Согласовано	23:42:0708005:20		
577	2223	2223	Согласовано	23:42:0708005:2		
578	2223	2223	Согласовано	23:42:0708005:1		
579	н4235У	н4235У	Согласовано	23:42:0708005:4341		
580	682	682	Согласовано	23:42:0708005:4198		
581	н4250У	н4250У	Согласовано	23:42:0708005:4060		
582	н3945У	н3945У	Согласовано	23:42:0708005:4035		
583	н4091У	н4091У	Согласовано	23:42:0708005:3948		
584	н3940У	н3940У	Согласовано	23:42:0708005:3862		
585	н4155У	н4155У	Согласовано	23:42:0708005:3861		
586	н4072У	н4072У	Согласовано	23:42:0708005:3857		
587	н4280У	н4280У	Согласовано	23:42:0708005:3853		
588	775	775	Согласовано	23:42:0708005:3680		
589	н4170У	н4170У	Согласовано	23:42:0708005:3679		
590	775	775	Согласовано	23:42:0708005:3676		
591	н4346У	н4346У	Согласовано	23:42:0708005:3674		
592	787	787	Согласовано	23:42:0708005:3650		
593	н4229У	н4229У	Согласовано	23:42:0708005:3613		
594	н4416У	н4416У	Согласовано	23:42:0708005:3417		
595	н3816У	н3816У	Согласовано	23:42:0708005:3369		
596	н3816У	н3816У	Согласовано	23:42:0708005:3365		
597	н4444У	н4444У	Согласовано	23:42:0708005:3133		
598	н4302У	н4302У	Согласовано	23:42:0708005:3089		
599	н4262У	н4262У	Согласовано	23:42:0708005:2588		
600	н4263У	н4263У	Согласовано	23:42:0708005:2564		
601	н3688У	н3688У	Согласовано	23:42:0708005:2525		
602	н3445У	н3445У	Согласовано	23:42:0708005:2207		
603	930	930	Согласовано	23:42:0708005:2072		
604	н4282У	н4282У	Согласовано	23:42:0708005:2062		
605	н4071У	н4071У	Согласовано	23:42:0708005:1743		
606	н4473У	н4473У	Согласовано	23:42:0708005:1740		

1	2	3	4	5	6	7
607	н3604У	н3604У	Согласовано	23:42:0708005:1739		
608	979	979	Согласовано	23:42:0708005:1738		
609	н3605У	н3605У	Согласовано	23:42:0708005:1733		
610	н4486У	н4486У	Согласовано	23:42:0708005:1719		
611	988	988	Согласовано	23:42:0708005:1717		
612	н3484У	н3484У	Согласовано	23:42:0708005:1632		
613	н3487У	н3487У	Согласовано	23:42:0708005:1618		
614	н3488У	н3488У	Согласовано	23:42:0708005:1616		
615	1021	1021	Согласовано	23:42:0708005:1078		
616	1029	1029	Согласовано	23:42:0708005:874		
617	н4426У	н4426У	Согласовано	23:42:0708005:771		
618	н3927У	н3927У	Согласовано	23:42:0708005:664		
619	н4122У	н4122У	Согласовано	23:42:0708005:597		
620	н3923У	н3923У	Согласовано	23:42:0708005:523		
621	н3929У	н3929У	Согласовано	23:42:0708005:516		
622	н4480У	н4480У	Согласовано	23:42:0708005:514		
623	н4449У	н4449У	Согласовано	23:42:0708005:490		
624	н4487У	н4487У	Согласовано	23:42:0708005:411		
625	н3887У	н3887У	Согласовано	23:42:0708005:398		
626	н3805У	н3805У	Согласовано	23:42:0708005:344		
627	н4117У	н4117У	Согласовано	23:42:0708005:227		
628	н3665У	н3665У	Согласовано	23:42:0708005:200		
629	1145	1145	Согласовано	23:42:0708005:139		
630	н2243У	н2243У	Согласовано	23:42:0708005:119		
631	н4177У	н4177У	Согласовано	23:42:0708005:111		
632	1179	1179	Согласовано	23:42:0708005:43		

Председатель согласительной комиссии: _____ _____

М.П. (подпись) (фамилия, инициалы)

Заключения согласительной коммиссии
Вложить после утверждения КПТР, включая протоколы

Постановление об утверждении
Вложить после утверждения кптр

Схема границ земельных участков

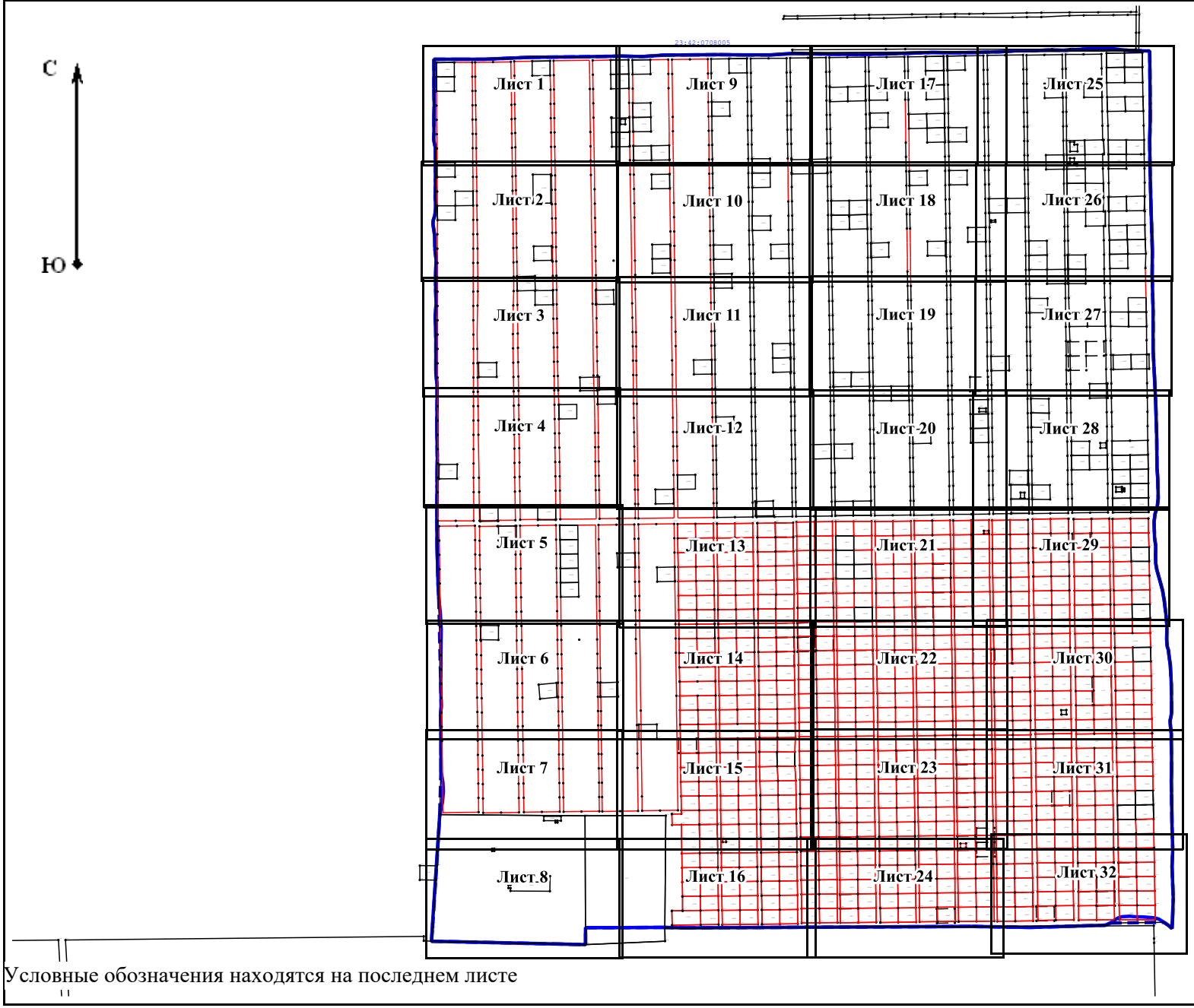

Условные обозначения находятся на последнем листе

Масштаб 1:8 000

Схема границ земельных участков

Лист 1



Условные обозначения находятся на последнем листе

Масштаб 1:1 000

Схема границ земельных участков

Лист 2

Условные обозначения находятся на последнем листе

Масштаб 1:1 000

Схема границ земельных участков

Лист 3



Условные обозначения находятся на последнем листе

Масштаб 1:1 000

Схема границ земельных участков

Лист 4



Условные обозначения находятся на последнем листе

Масштаб 1:1 000

Схема границ земельных участков

Лист 5

Условные обозначения находятся на последнем листе

Масштаб 1:1 000

Схема границ земельных участков

Лист 6

Условные обозначения находятся на последнем листе

Масштаб 1:1 000

Схема границ земельных участков

Лист 7

Условные обозначения находятся на последнем листе

Масштаб 1:1 000

Схема границ земельных участков

Лист 8

Условные обозначения находятся на последнем листе

Масштаб 1:1 000

Схема границ земельных участков

Лист 9



Условные обозначения находятся на последнем листе

Масштаб 1:1 000

Схема границ земельных участков

Лист 10



Условные обозначения находятся на последнем листе

Масштаб 1:1 000

Схема границ земельных участков

Лист 11

Условные обозначения находятся на последнем листе

Масштаб 1:1 000

Схема границ земельных участков

Лист 12



Условные обозначения находятся на последнем листе

Масштаб 1:1 000

Схема границ земельных участков

Лист 13

Условные обозначения находятся на последнем листе

Масштаб 1:1 000

Схема границ земельных участков

Лист 14



Условные обозначения находятся на последнем листе

Масштаб 1:1 000

Схема границ земельных участков

Лист 15



Условные обозначения находятся на последнем листе

Масштаб 1:1 000

Схема границ земельных участков

Лист 16

Условные обозначения находятся на последнем листе

Масштаб 1:1 000

Схема границ земельных участков

Лист 17



Условные обозначения находятся на последнем листе

Масштаб 1:1 000

Схема границ земельных участков

Лист 18

Условные обозначения находятся на последнем листе

Масштаб 1:1 000

Схема границ земельных участков

Лист 19



Условные обозначения находятся на последнем листе

Масштаб 1:1 000

Схема границ земельных участков

Лист 20



Условные обозначения находятся на последнем листе

Масштаб 1:1 000

Схема границ земельных участков

Лист 21

Условные обозначения находятся на последнем листе

Масштаб 1:1 000

Схема границ земельных участков

Лист 22



Условные обозначения находятся на последнем листе

Масштаб 1:1 000

Схема границ земельных участков

Лист 23



Условные обозначения находятся на последнем листе

Масштаб 1:1 000

Схема границ земельных участков

Лист 24



Условные обозначения находятся на последнем листе

Масштаб 1:1 000

Схема границ земельных участков

Лист 25

Условные обозначения находятся на последнем листе

Масштаб 1:1 000

Схема границ земельных участков

Лист 26

Условные обозначения находятся на последнем листе

Масштаб 1:1 000

Схема границ земельных участков

Лист 27



Условные обозначения находятся на последнем листе

Масштаб 1:1 000

Схема границ земельных участков

Лист 28

Условные обозначения находятся на последнем листе

Масштаб 1:1 000

Схема границ земельных участков

Лист 29



Условные обозначения находятся на последнем листе

Масштаб 1:1 000

Схема границ земельных участков

Лист 30



Условные обозначения находятся на последнем листе

Масштаб 1:1 000

Схема границ земельных участков

Лист 31



Условные обозначения находятся на последнем листе

Масштаб 1:1 000

Схема границ земельных участков

Лист 32

Условные обозначения находятся на последнем листе

Масштаб 1:1 000

Схема границ земельных участков

Условные обозначения:

7 - Существующая точка, имеющиеся в ГКН сведения о которой позволяют однозначно определить ее местоположение

- Существующая часть границы, имеющиеся в ГКН сведения о которой достаточны для определения ее местоположения

- Вновь образованная часть границы, сведения о которой достаточны для определения ее местоположения

5 - Прекращающая существование точка, сведения о которой позволяют однозначно определить ее местоположение

23:43:0101012 - Номер кадастрового квартала

- Проектная граница кадастрового квартала

- Граница кадастрового квартала

н1О - Обозначение новых точек границ объектов капитального строительства

Схема геодезических построений

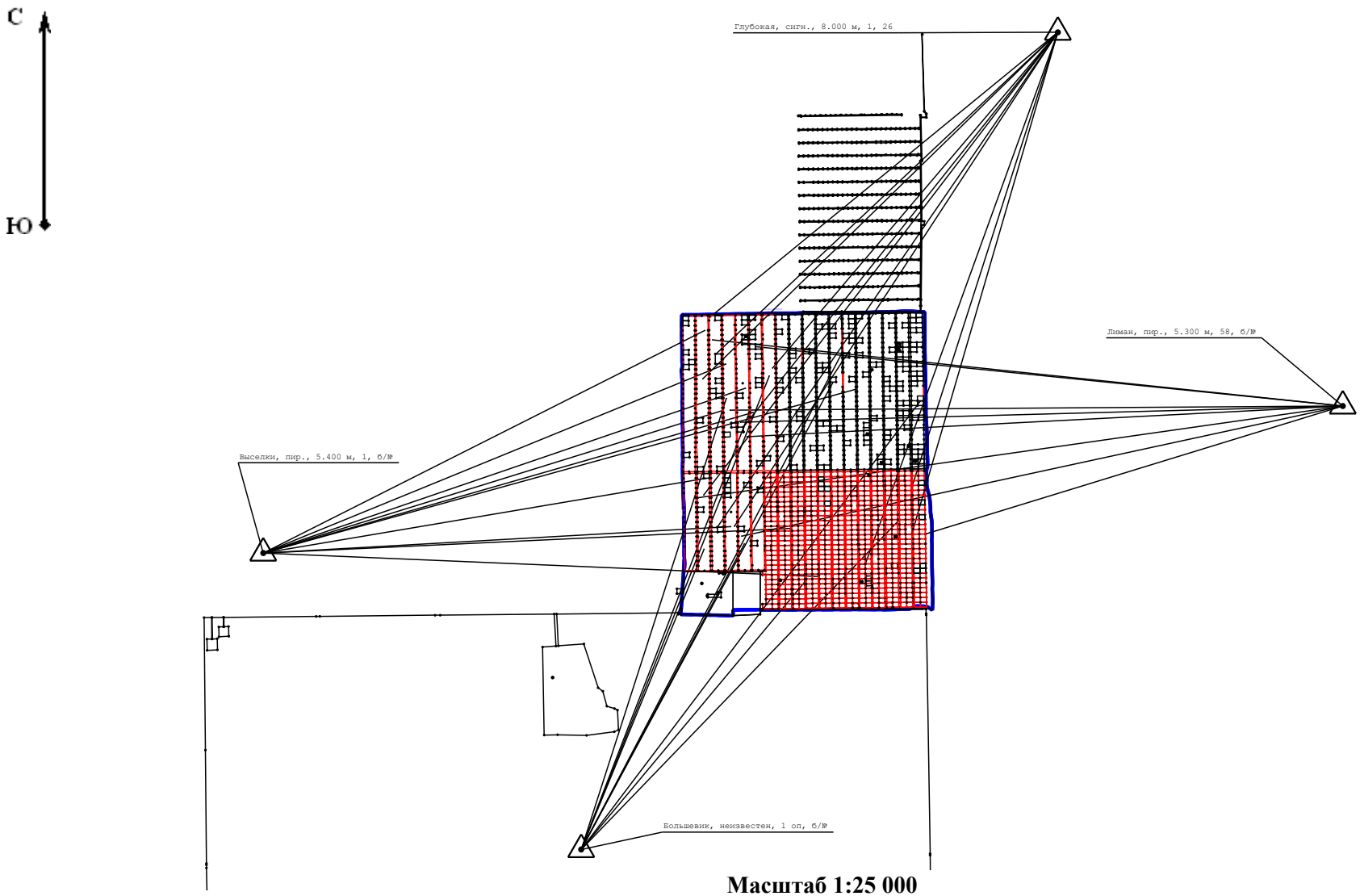

Масштаб 1:25 000

Условные обозначения:

- Пункт государственной геодезической сети

- Граница кадастрового квартала

- Напровление геодезичиских построений при определении координат характерных точек границ земельеого участка

91:01:073004 - Номер кадастрового квартала

ПРАВИЛА ЗЕМЛЕПОЛЬЗОВАНИЯ И ЗАСТРОЙКИ

Ейского городского поселения Ейского района
Краснодарского края

Карта градостроительного зонирования

УСЛОВНЫЕ ОБОЗНАЧЕНИЯ

ГРАНИЦЫ

- Муниципальных районов
- Городских поселений
- Сельских поселений
- Населенных пунктов
- Земельных участков, сведения о которых содержатся в ЕГРН
- Граница территории объекта культурного наследия
- Границы территории исторического поселения

ГРАДОСТРОИТЕЛЬНЫЙ РЕГЛАМЕНТ НЕ РАСПРОСТРАНЯЕТСЯ
Земельные участки, предназначенные для размещения линейных объектов и (или) занятые линейными объектами

Железнодорожные пути

- Железнодорожный путь общего пользования
- Железнодорожный путь необщего пользования

Автомобильные дороги

- Автомобильные дороги регионального или межмуниципального значения
- Автомобильные дороги местного значения

ТЕРРИТОРИАЛЬНЫЕ ЗОНЫ

Жилые зоны

- Ж-1 — Зона застройки индивидуальными жилыми домами
- Ж-2 — Зона застройки малоэтажными жилыми домами (до 4 этажей, включая мансардный)
- Ж-3 — Зона застройки среднеэтажными жилыми домами (до 8 этажей, включая мансардный)
- Ж-4 — Зона застройки многоэтажными жилыми домами (9 этажей и более)

И единицы исторические поселения

- ИТ Ж1 Т 1 — Зона индивидуальной жилой застройки, высокая степень сохранности исторической среды
- ИТ Ж1 Т 2 — Зона индивидуальной жилой застройки, средняя степень сохранности исторической среды
- ИТ Ж1 Т 3 — Зона индивидуальной жилой застройки, низкая степень сохранности исторической среды
- ИТ Ж2 Т 1 — Зона индивидуальной жилой застройки
- ИТ Ж3 Т 1 — Зона среднеэтажной жилой застройки

Общественно-деловые зоны

- ОД — Многофункциональная общественно-деловая зона
- ОД-1 — Зона специализированной общественной застройки

И единицы исторические поселения

- ИТ ОД1 Т 1 — Зона общественной застройки, высокая степень сохранности исторической среды
- ИТ ОД1 Т 2 — Зона общественной застройки, средняя степень сохранности исторической среды
- ИТ ОД1 Т 3 — Зона общественной застройки, низкая степень сохранности исторической среды
- ИТ ОД2 Т 1 — Зона общественной застройки

Производственные зоны, зоны инженерной и транспортной инфраструктур

- ПР — Производственная зона
- К-1 — Коммунально-складская зона
- И — Зона инженерной инфраструктуры
- Т — Зона транспортной инфраструктуры

И единицы исторические поселения

- ИТ ПР Т 1 — Зона производственной деятельности

Зоны сельскохозяйственного использования

- СХ1 — Зона сельскохозяйственных угодий
- СХ-2 — Производственная зона сельскохозяйственных предприятий
- СХ-3 — Зона ведения садоводства и огородничества

Зоны рекреационного назначения

- Р-1 — Зона озелененных территорий общего пользования
- ОТ — Курортная зона
- Р-2 — Зона отдыха

И единицы исторические поселения

- ИТ Р Т 1 — Зона отдыха (рекреации)
- ИТ Р Т 2 — Зона курортной деятельности

Зоны специального назначения

- СН — Зона кладбищ
- СН1 — Зона складирования и захоронения отходов
- СН2 — Зона озелененных территорий специального назначения
- СН4 — Зона режимных территорий

И единицы исторические поселения

- ИТ СН Т 1 — Зона обеспечения обороны и безопасности

ГРАДОСТРОИТЕЛЬНЫЙ РЕГЛАМЕНТ НЕ УСТАНАВЛИВАЕТСЯ

- Сельскохозяйственные угодья в составе земель сельскохозяйственного назначения
- Земли, покрытые поверхностными водами
- Улично-дорожная сеть (территории общего пользования)

Территории, зоны и площадки для инвестиционной деятельности, комплексного развития
Комплексное развитие территорий

- Граница территории, предусматривающей осуществление деятельности по комплексному и устойчивому развитию (аквадория ЗЕЙСКОГО ЕЙСКА)

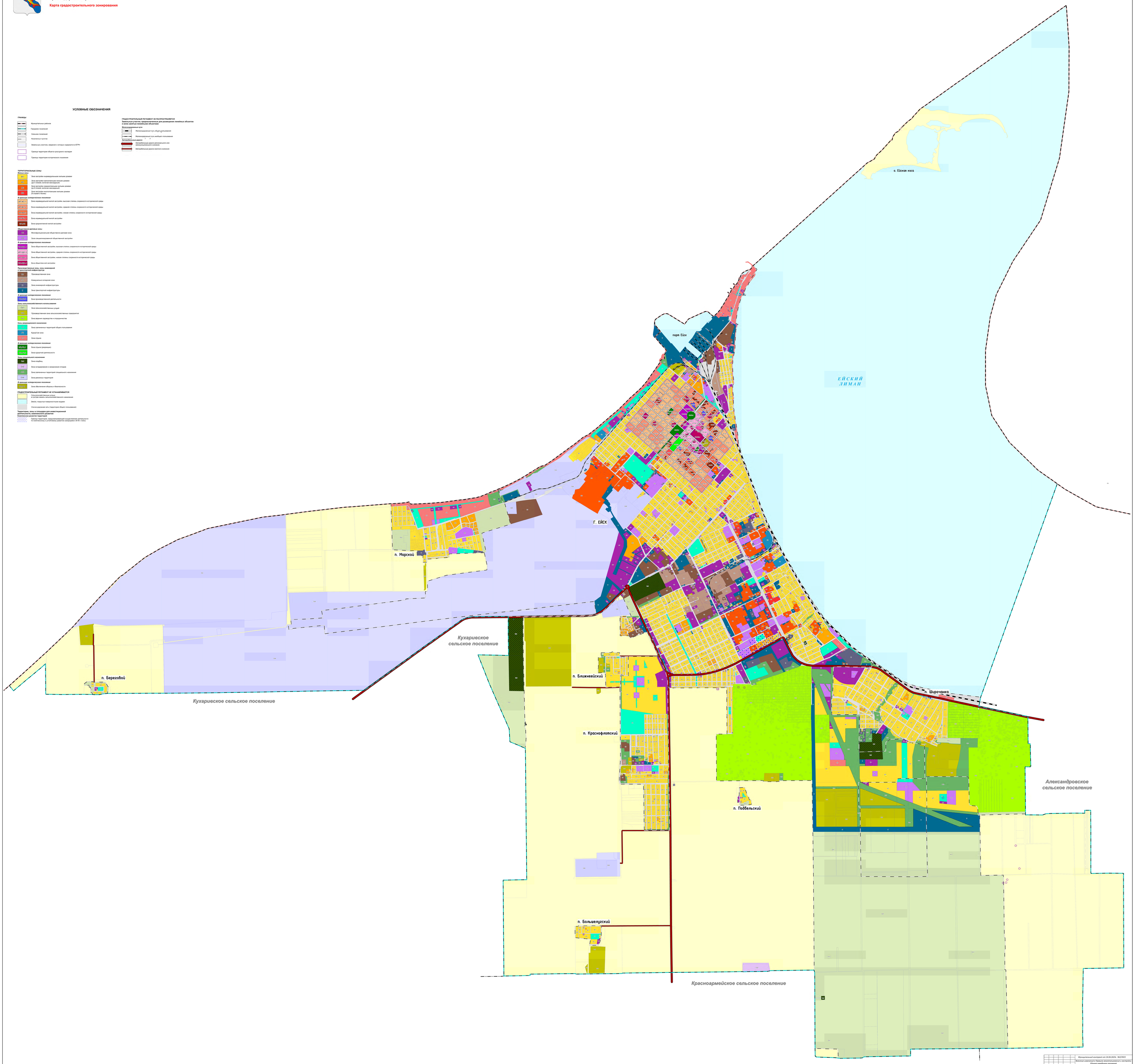

Изм.	Кол.уч.	Лист	N док.	Подп.	Дата	Муниципальный контракт от 24.04.2023г. №0/2023	
						Внесение изменений в Правила землепользования и застройки Ейского городского поселения Ейского района Краснодарского края	
						Правила землепользования и застройки	Стадия: Лист: Листов:
							ГКУ 1 1
						Карта градостроительного зонирования М 1:10 000	ИП Пудтов А.С. 2023г.

Требуется регистрация A4ScanDoc. Пробный период истек. A4ScanDoc.com

24.

Лотос

Исполнительный комитет _____ Совета
народных депутатов Краснодарского края

Спецгруппа землеустроителей

Нет материала (планшета М 1:2000)

ЗЕМЛЕУСТРОИТЕЛЬНОЕ ДЕЛО

по отводу в натуре земельного участка 24

Ейская швейная фабрика
(наименование землепользователя)

Садоводческое товарищество.

„Лотос"
(для каких целей)

_____ площадью 11¾ гектаров.

1990 год

Отсканировано программой A4ScanDoc, сайт программы www.a4scandoc.com.com

Требуется регистрация A4ScanDoc. Пробный период истек. A4ScanDoc.com

СОДЕРЖАНИЕ

землеустроительного дела

	листов
1. Решение райгорисполкома о выдаче акта на право пользования землей	—
2. Объяснительная записка	1
3. Выписка из государственной земельной книги	—
4. Повестки — доверенности	—
5. Акты установления границ	1
6. Выписки из каталогов координат смежных землепользователей	—
7. Каталоги координат исходных геоданных	—
8. Журнал измерений углов и линий теодолитных ходов	1
9. Схема увязки теодолитных ходов	1
10. Ведомость вычисления координат	4
11. Решения прямых и обратных геодезических задач	—
12. Каталог координат внешних границ землепользования	1
13. Материалы вычисления общей площади землепользования	—
14. Акт сдачи землепользователю установленных в натуре граничных (межевых) знаков	1
15. Акт проверки и приемки работ с корректурными листами	—

Приложение: 1. План внешних границ.

2. Акт на право пользования землей.

Всего в настоящем деле подшито 7 документов

на 15 листах.

_____ землеустроитель _____ (подпись)

«20» марта 1991 г.

Ейская головная типография Ейского полиграфобъединения III-83 г. Заказ 774, тираж 100

Отсканировано программой A4ScanDoc, сайт программы www.a4scandoc.com.com

Требуется регистрация A4ScanDoc. Пробный период истек. A4ScanDoc.com

ОБЪЯСНИТЕЛЬНАЯ ЗАПИСКА

По отводу в натуре земельного участка Ейской швейной фабрике для создания садоводческого товарищества.

Ейской швейной фабрике предоставлен земельный участок площадью 117.4га решением Ейского горисполкома № 254/3 от 10 октября 1990 года для создания садоводческого товарищества.

Отвод в натуре произведен геодезистом П.Е.Кляузом.

Границы в натуре установлены и закреплены металлическими трубами в присутствии представителей Ейской швейной фабрики и смежных землепользователей: Ейской обувной фабрики (председателя садоводческого товарищества), Ейского РТП райагропрома (председателя садоводческого товарищества), совхоза "Урожайный" и совхоза-техникума "Ейский", Ейского межрайонного племпредприятия, Ейского высшего военного училища летчиков (председателя садоводческого товарищества), Ейского судоремонтного завода (председателя садоводческого товарищества).

По границам участка проложен теодолитный ход теодолитом 2 ТМ. Линейные измерения произведены 20-ти метровой лентой. Угловые и линейные невязки находятся в пределах требований технической инструкции. Площадь вычислена

Привязка произведена к существующим пунктам городской полигонометрии. Линия между точек 6-7 определена (измерена) в землеустроительном деле садоводческого товарищества высшего военного училища летчиков, углы и меры линий от ПП-182 до точки 6/7 измерены в журнале садоводческого товарищества Ейского судоремонтного завода.

По полученным данным составлен проектный план

Составил П. [illegible]

Отсканировано программой A4ScanDoc, сайт программы www.a4scandoc.com.com

Требуется регистрация A4ScanDoc. Пробный период истек. A4ScanDoc.com

Район (город) Ейск
Краснодарского края

«____» _____ 198 г.

АКТ

установления и согласования в натуре размеров и точных границ землепользования

Ейской швейной фабрики
(наименование землепользования и ведомства)

Мною геодезистом Кляузом П.Е.
инж., техн.

райгорисполкома _____
(фамилия, имя, отчество)

совместно с представителем Ейской швейной фабрики
(название землепользователя, заинтересованного в отводе земель)

председателем садоводческого товарищества Н.Ф. Артемовым
(должность, фамилия, имя, отчество

и представителями смежных землепользований
(указать название землепользований и фамилии, имя, отчество уполномоченных представителей)

1. Ейской обувной фабрики председателем садоводческого тов-ва
2. ,Ейского РТП райагропрома председателем садов.т-ва
3. Б.К.Егориным,директором с-за "Урожайным" В.Г.Ганцевым,директором
4. с-за/тех."Ейский" В.И.Горбуновым,директором племстанции Ю.В.Жаглиным
,председателем с/т
председателем сад.т-ва Ейского ВВУЛ

Во исполнение постановления (распоряжения) ~~Ейского судоремонтного з-да В.Г.Сав-~~
(кем утвержден отвод)
ченко
решения Ейского горисполкома от 10 октября 198 90 года № 254/3

согласованы и установлены в натуре размеры и точные границы участка отведенного под
садоводческое товарищество

по смежеству землепользованиями: с юга-востока-земли садоводческих товари-
(указать: название землепользования, положение границы относительно
ществ "Заря" и "Восход",с юга-запада-земли совхоза "Урожайный",с
ситуации, рельефа живых урочищ и местных предметов: по суходольным границам указать длины линий,
севера-запада-земли совхоза-тех."Ейский",с севера-востока земли
углы поворота направления, описание поставленных межевых знаков и т. д.)
Ейского межрайонного племпредприятия и садоводческого товарищества
Ейского высшего военного училища летчиков, с севера-запада-земли
садоводческого товарищества "Виктория" Ейского судоремонтного
завода

При установлении в натуре границ возражений не заявлено
(не заявлено, по заявленным возражениям)

(землеустроитель должен дать свое заключение и приложить к акту возражения землепользователя)

геодезист землеустроитель _____ (П.Е.Кляуз)
(инж. техн.) (подпись) (фамилия, инициалы)

Представитель землепользования _____ (Н.Ф.Артемов)

Представитель смежных землепользований 1. _____ (Г.П.Еременко)
2. _____ (Б.К.Егорин)
3. _____ (В.Г.Ганцев)
4. _____ (В.И.Горбунов)
(Ю.В.Жаглин)
(В.Г.Савченко)

Ейский районный Совет народных депутатов Краснодарского края
Садоводческое товарищество «ВОСХОД»

Отсканировано программой A4ScanDoc, сайт программы www.a4scandoc.com.com

Требуется регистрация A4ScanDoc. Пробный период истек. A4ScanDoc.com

ЧЕРТЕЖ

установленных в натуре границ с нанесением геоданных, контуров ситуации и местных предметов

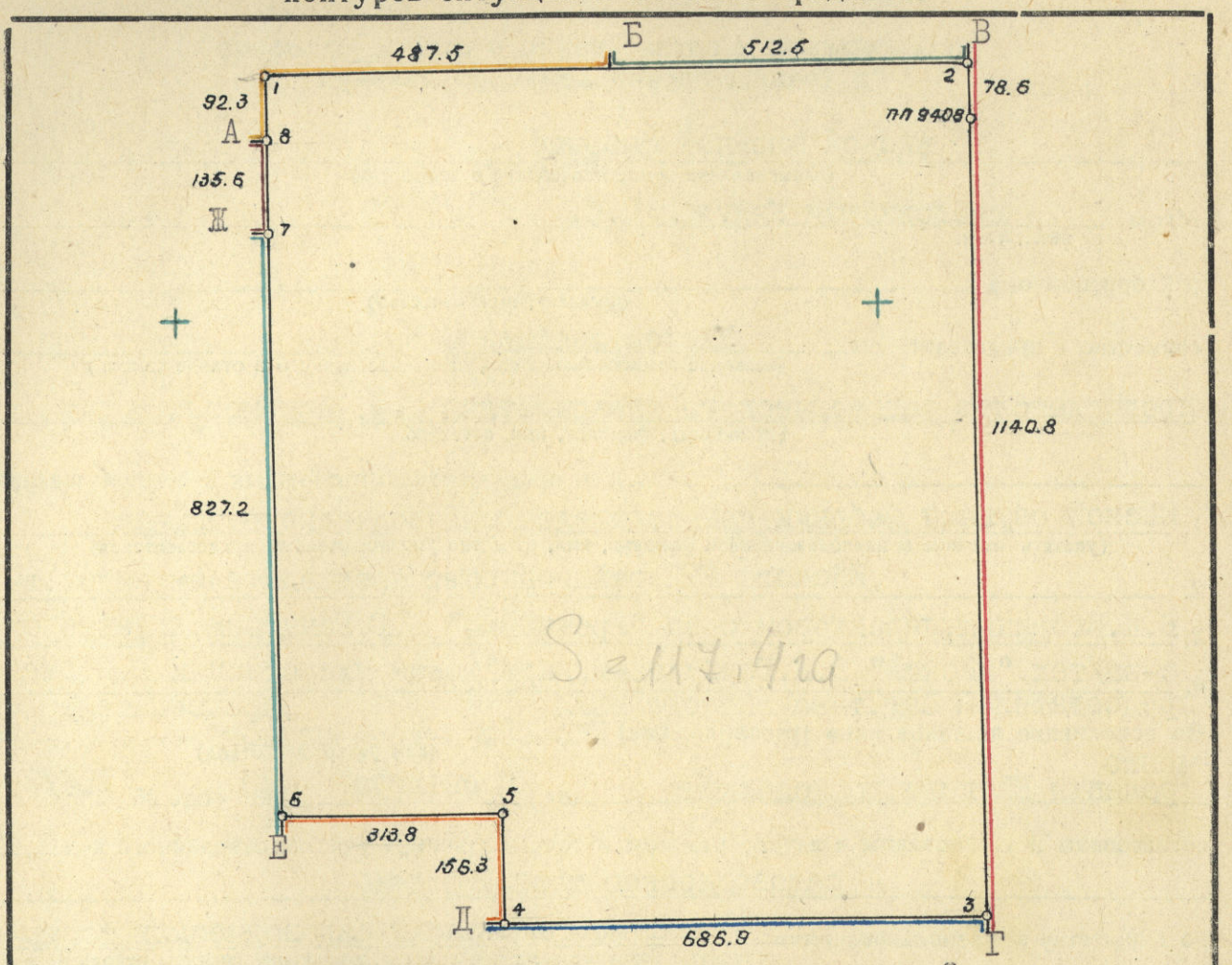

Описание границ смежных землепользований:

от А до Б–земли садоводческого товарищества "Заря" Ейской обувной фабрики
от Б до В–земли садоводческого товарищества "Восход" Ейского РТП райагропрома
от В до Г–земли совхоза "У р о ж а й н ы й"
от Г до Д–земли совхоза-техникума "Ейский"
от Д до Е–земли Ейского межрайонного племпредприятия
от Е до Ж–земли садоводческого товарищества Ейского ВВУЛ
от Ж до А–земли садоводческого товарищества "Виктория" Ейского судоремонтного завода

МАСШТАБ 1: 1000

Чертеж составил и геоданные надписал инж. (инж. техн.) землеустроитель (подпись) ( )

«____» _____ 198 г. ( )

Акт установления границ проверил и принял:

Главный инженер землеустроитель (подпись) (Г.П.Ананьев)

«____» _____ 198 г.

Ейская головная типография Ейского полиграфобъединения V-84 г. Заказ 1586, тираж 1000

Отсканировано программой A4ScanDoc, сайт программы www.a4scandoc.com.com

Требуется регистрация A4ScanDoc. Пробный период истек. A4ScanDoc.com

динат

Абрис

Журнал
измерения углов и лин
ий садоводческого
товарищества „Лотос"
Ивойской фабрики
1991 год апрель м-ц

„Лотос"

Исполнитель _____

1982 г. Щербиновская типография Ейского полиграфобъединения з. № 315

Отсканировано программой A4ScanDoc, сайт программы www.a4scandoc.com.com

Требуется регистрация A4ScanDoc. Пробный период истек. A4ScanDoc.com

ЧЕРТЕЖ

установ



Опи

от А до Б–3

от Б до В–3

от В до Г–3
от Г до Д–3
от Д до Е–3
от Е до Ж–3
от Ж до А–3

199 1 года Март дня

№ точек стояния	№ точек наблюдения	Отсчеты I	Отсчеты II	Среднее из отсчетов		Угол		Среднее из отсчетов		Магн. азимут.	Мера линии	Угол наклона
	3	191	56									
5	4	7	02	184	54							
	3	318	26			184	54					
	4	133	32	184	54							
											626	2
	6	163	38									
4	5	74	12	89	26							
	6	303	42			89	26					
	5	214	16	89	26							
											156	3
	4	184	48									
5	В	332	03	212	45							
	4	280	57			212	45					
	В	68	12	212	45							
											482	6

Среднее из углов выписывается в тот же день чернилами
Подчистки в журнале воспрещаются.

Щербиновская типограф., зак. 316—1000

МАСШТАБ 1: 1000

Чертеж составил и геоданные

надписал инж. (инж. техн.) землеустроитель (подпись) ( )

«____» _____ 198 г. ( )

Акт установления границ проверил и принял:

Главный инженер землеустроитель (подпись) (Г.П.Ананьев)

«____» _____ 198 г.

Ейская головная типография Ейского полиграфобъединения V-84 г. Заказ 1588, тираж 1000

Отсканировано программой A4ScanDoc, сайт программы www.a4scandoc.com.com

Требуется регистрация A4ScanDoc. Пробный период истек. A4ScanDoc.com

динат

Абрис

	7	0	00	00	0°	00'	00"						
		180	00	00									
8	5	155	17	00	155	17'	00						
		335	17	00									
	6	195	30	00	195	30	00						
2		15	30	00									
	7	0	00	00	—								
		180	00	00									
3												429.3	
	0	0	01		0°	00'	00"						
		180	01										
6	8	82	25		82	24'	00						
7		262	25										
	6/3	180	01		180	00	00						
		0	01										
	0	0	01		—								
		180	01										

Угол наклона

Лотос"

Исполнитель П. Дуда 9,5

1982 г. Щербиновская типография Ейского полиграфобъединения з. № 315 (0)

Отсканировано программой A4ScanDoc, сайт программы www.a4scandoc.com.com

Требуется регистрация A4ScanDoc. Пробный период истек. A4ScanDoc.com

ЧЕРТЕЖ

198/ года Март дня

№ точек стояния	№ точек наблюдения	Отсчеты I		Отсчеты II		Среднее из отсчетов		Угол		Среднее из отсчетов		Магн. азимут.	Мера линии	Угол наклона
	7	284	35	00										
	1	12	12	30"		272	22'30							
0	7	347	30	00				272	22'	45"				
	1	75	07			272	23							
													228.1	
	0	210	39	00										
	2	123	10	30		87	28'30							
1	0	316	47	00				87	28'30"					
	2	229	18	30		87	28'30							
													1000.5	
	1	0	00	30		00'	30"	0	00	00"				
		180	00	30										
пп	8058	90	08	30		08	30	90	08	00				
		270	08	30										
2 пп	9408	269	33	30		33	15	269	32	45				
		89	33'	00										
	1	0	00	30		00	30							
		180	00	30										

78.6

Среднее из углов выписывается в тот же день чернилами

Подчистки в журнале воспрещаются.

Щербиновская типограф., зак. 316—1000

МАСШТАБ 1: 1000

теж составил и геоданные

писал инж. (инж. техн.) землеустроитель (подпись) ( )

» 198 г. ( )

Акт установления границ проверил и принял:

Главный инженер землеустроитель (подпись) (Г.П.Ананьев)

» 198 г.

ая головная типография Ейского полиграфобъединения V-84 г. Заказ 1588, тираж 1000

Отсканировано программой A4ScanDoc, сайт программы www.a4scandoc.com.com

Требуется регистрация A4ScanDoc. Пробный период истек. A4ScanDoc.com

динат

дня

азимут.	Мера линии	Угол наклона

Требуется регистрация A4ScanDoc. Пробный период истек. A4ScanDoc.com

ЧЕРТЕЖ

установ



198 1 года апрель дня 11

№ точек стояния	№ точек наблюдения	Отсчеты I	Отсчеты II	Среднее из отсчетов		Угол		Среднее из отсчетов		Магн. азимут.	Мера линии	Угол наклона
	Р	0 01	00	00	45	0°	00'	00"				
		180 00	30									
	2	183 05	00	04	45	183	04	00				
ПП 9408		3 04	30									
ПП 8058		183 31	00	30	45	183	30	00				
		3 30	30									
	Р	0 01	00	00	45							
		180 00	30									
ПП 9408		192 47	00								846.1	
Р	3	25 45	30	167	01 30							
9408		310 18	00			167	00 15					
	3	143 17	00	167	01							
	Р	218 56									302.4	
3	Б	124 06		94	50							
	Р	307 20				94	50					
	Б	212 30		94	50							
											61.0	

Среднее из углов выписывается в тот же день чернилами
Подчистки в журнале воспрещаются.

Щербиновская типограф., зак. 316—1000

Оп

от А до Б–

от Б до В–

от В до Г–
от Г до Д–
от Д до Е–
от Е до Ж–
от Ж до А–

МАСШТАБ 1: 1000

Чертеж составил и геоданные

надписал инж. (инж. техн.) землеустроитель (подпись) ( )

«____» _____ 198 г. ( )

Акт установления границ проверил и принял:

Главный инженер землеустроитель (подпись) (Г.П.Ананьев)

«____» _____ 198 г.

Ейская головная типография Ейского полиграфобъединения V-84 г. Заказ 1588, тираж 1000

Отсканировано программой A4ScanDoc, сайт программы www.a4scandoc.com.com

Требуется регистрация A4ScanDoc. Пробный период истек. A4ScanDoc.com

Отсканировано программой A4ScanDoc, сайт программы www.a4scandoc.com

динат

Угол наклона

11

Абрис

Исполнитель _____

лотое"

1982 г. Щербиновская типография Ейского полиграфобъединения з. № 315 (30)

Отсканировано программой A4ScanDoc, сайт программы www.a4scandoc.com.com

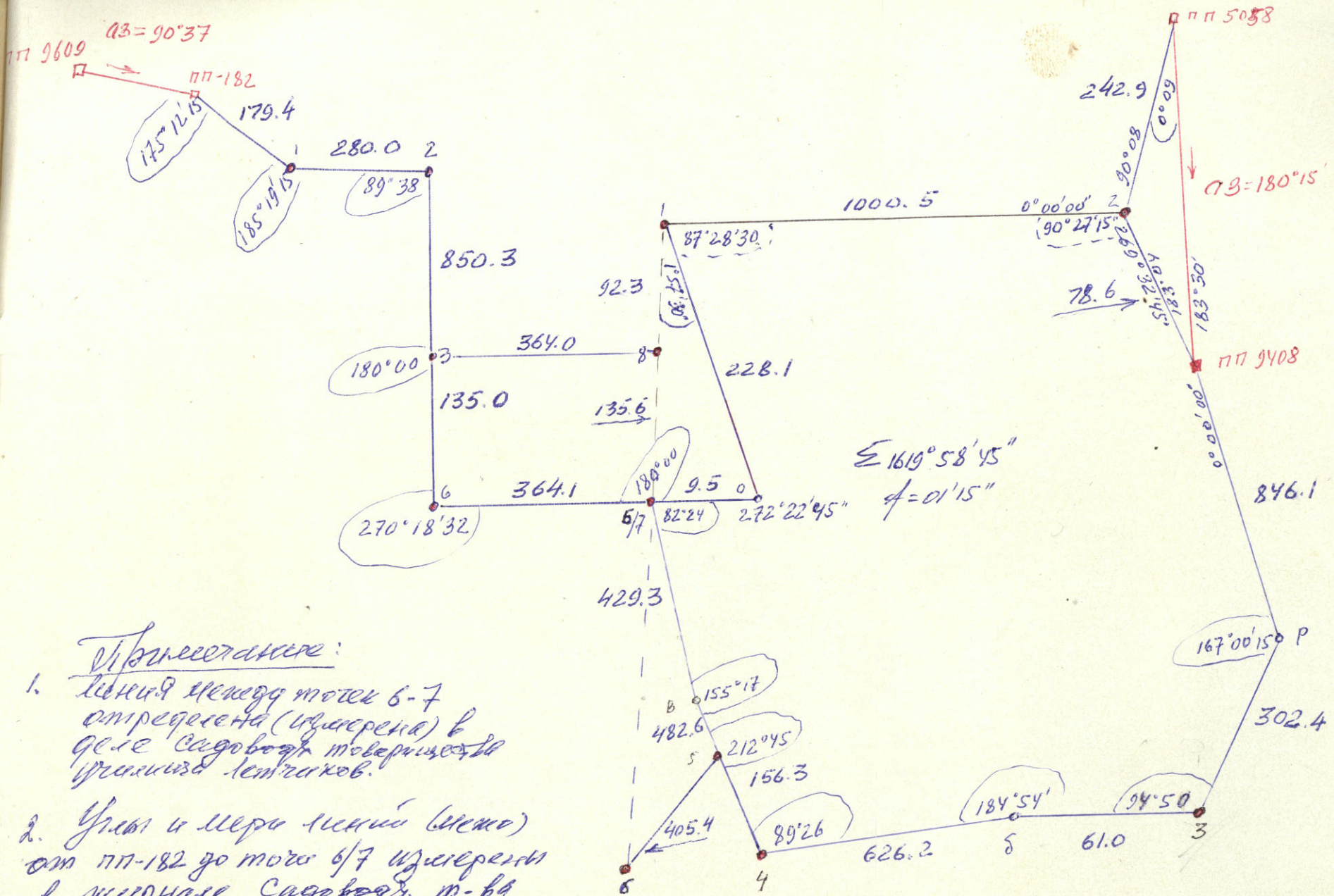

Примечание:

1. Линия между точек 6-7 определена (измерена) в деле Садоводч. товарищества учителя Летчиков.

2. Углы и меры линий (межа) от ПП-182 до точки 6/7 измерены в журнале Садоводч. т-ва Судостроительного завода.

3 • – межевой знак

P ○ – точка теодолитного хода

Исполнитель П. [illegible]

Требуется регистрация A4ScanDoc. Пробный период истек. A4ScanDoc.com

Требуется регистрация A4ScanDoc. Пробный период истек. A4ScanDoc.com

динат

ращения исправлен.		Координаты											

Ведомость вычисленных координат опорных точек Радевяжского товарищества „Лотос" Лесной фабрики

1982 г. Щербиновская типография Ейского полиграфобъединения з. № 315 (80)

Отсканировано программой A4ScanDoc, сайт программы www.a4scandoc.com.com

Требуется регистрация A4ScanDoc. Пробный период истек. A4ScanDoc.com

Ведомость вычисления

Наименование граничного землепользован	№ точек	Углы измерен. ные		Углы исправленные		Азимуты		Румбы название			Горизонтальное положение	Приращения вычисле		
						Дозволительный								
	6					90	08	юв	89	52				
	5/7	97	33			~~172~~ 147	~~32~~ 49	юв	7	28	429.3	-	425.63	+ 55.79
	8	204	43	204	43	~~147~~ 180	~~49~~ 34	юв	32	11	482.6	-	408.40	+ 257.08
	5			147	15	180	34	юз	0	34	156.3	-	156.30	- 1.53
	4			270	34	90	00	в	90	00	626.2		0.00	+ 626.20
	5			175	06	94	54	юв	85	06	61.0	-	5.21	+ 60.77
	3			265	10	9	44	св	9	44	302.4	+	296.07	+ 50.78
	2			192	59	356	45	сз	3	15	846.1	+	844.72	- 48.10
пп 9408				176	56	356	49	сз	3	11	78.6			

Отсканировано программой A4ScanDoc, сайт программы www.a4scandoc.com.com

Требуется регистрация A4ScanDoc. Пробный период истек. A4ScanDoc.com

| ...ия | ...дина... | | |

Требуется регистрация A4ScanDoc. Пробный период истек. A4ScanDoc.com

Ведомость вычисления

Наименование граничного землепользован	№ точек	Углы измерен. ные		Углы исправленные		Азимуты		Румбы название			Горизонтальное положение		Приращения вычислен		
						Привязочный ход									
пп 9609															
						90	37	15							
пп 182		175	12	22	175	12									
						95	25	юв	84	35	179.4	-	16.93	+	178.59
	1	185	19	15	185	20									
						90	05	юв	89	55	280.0	-	0.41	+	280.00
	2	89	38		89	38									
						180	27	юз	0	27	850.3	-	850.30	-	6.69
	3	180	00		180	00									
						180	27	юз	0	27	135.0	-	134.99	-	1.05
	6	270	18	32	270	19									
						90	08	юв	89	52	364.1	-	0.85	+	364.10
	5/7	180	00		180	00									
						90	08	юв	89	52	9.5	-	0.02	+	9.50
	0	272	22	30	272	23									
						357	45	сз	2	15	228.1	+	227.91	-	8.94
	1	87	28	30	87	29									
						90	16	юв	89	44	1000.5	-	4.70	+	1000.50
	2	269	52	15	269	52									
						0	24	св	0	24	242.9	+	242.90	+	1.69
пп 8058	0	09		0	09					P=	3289.8	-	537.11	+	1817.43
						180	15					-	537.38	+	1817.70
пп 9408												-	0.27		0.27
													абс	+	0.38
	ΣT	1710°	22'	15"								Omn	1/8000		
	Σпр	1710°	20'	24"											
	f	-01'	51"												

Отсканировано программой A4ScanDoc, сайт программы www.a4scandoc.com.com

Требуется регистрация A4ScanDoc. Пробный период истек. A4ScanDoc.com

ординат

...ислен	...ращения исправлен.			Координаты				
				8 119.75	13316.03	58868.6	23126.7	
78.59	16.91	+	178.57					
				8102.8	13494.6			
80.00	0.38	+	279.97					
				8102.5	13774.6			
.69	850.24	−	6.77					
				7252.2	13767.8			
.05	134.98	−	1.06					
				7117.2	13766.7			
64.10	0.83	+	364.56					
				7116.4	14130.8			
.50	0.02	+	9.50					
				7116.4	14140.3			
.94	227.93	−	8.96					
				7344.3	14131.3			
000.50	4.60	+	1000.45					
				7339.7	15131.8			
.69	242.92	+	1.67					
817.43	537.11	+	1817.43	7582.64	15133.46	58331.48	24944.15	
817.70	537.11	+	1817.43					
0.27	0.		0.					

Вычислял Н. Ковал.
11.04.91г

1982 г. Щербиновская типография Ейского полиграфобъединения з. № 315 (...)

Отсканировано программой A4ScanDoc, сайт программы www.a4scandoc.com.com

Требуется регистрация A4ScanDoc. Пробный период истек. A4ScanDoc.com

Ведомость вычисления

Наименование граничного землепользован	№ точек	Углы измерен. ные	Углы исправленные	Азимуты	Румбы название	Румбы	Горизонтальное положение	Приращения вычислен.	
					Дирекционные			обратных	
		расстоян.	румб		lg Δy - Δx		lg Δx	lg Δy	
		S= 1140.8		ЮЗ 0°08'45"		7.39957	3.05994	0.45951	
		S= 135.6		СВ: 0°25		7.86774	2.13226	0.00	
		S= 92.3		СЗ: 0°37		8.03480	1.96520	0.00	
		315.8		СЗ: 88°44		1.65810	0.83841	2.49651	

Отсканировано программой A4ScanDoc, сайт программы www.a4scandoc.com.com

Требуется регистрация A4ScanDoc. Пробный период истек. A4ScanDoc.com

одинат

слен.	иращения исправлен.		Координаты			
	Координаты					
			7261.7	15132.0	пп 9408	
	-1140.80	-2.90				
			6120.9	15129.1	3	
						$S = \frac{\Delta x}{\cos\alpha}$
	~~135.6~~	~~+ 1.00~~	7116.4	14130.8	7	
	135.6	+ 1.00				$\frac{\Delta y}{\Delta x} = \tan\alpha$
			7252.0	14131.8	8	
	92.30	-0.50				
			7344.3	14131.3	1	
			6282.4	14443.7	5	
	6.90	- 313.7				
			6289.3	14130.0	6	
	П. Дуда					

1982 г. Щербиновская типография Ейского полиграфобъединения з. № 315 (911)

Отсканировано программой A4ScanDoc, сайт программы www.a4scandoc.com.com

Требуется регистрация A4ScanDoc. Пробный период истек. A4ScanDoc.com

Система координат 19 года Австиад

Осевой меридиан

Система высот

Зона градусная

КАТАЛОГ КООРДИНАТ

точек окружной границы колхоза Садово-огородного товарищества совхоза Ейской швейной фабрики района Краснодарского края

Литеры смежеств на плане от и до	Наименование смежеств (исходных пунктов)	№№ точек (класс пункта)	Румбы: название	Румбы: градусы	Румбы: минуты	Горизонтальное проложение	КООРДИНАТЫ: ∓	X	∓	У	Высота над уровнем моря в метрах	Примечание
1	2	3	4	5	6	7	8	9	10	11	12	13
								50788,85		9810,67		
		1						58 107.7		24 952.8		
			юв	0	44	1223.0		7358,85				
		6						56 884.8		24 968.4		
			ю3	89	16	689,5		6135,95				
		5						56 876.0		24 278.9		
			с3	0	44	160.1		6127,15				
		4						57 036.0		24 276.9		
			ю3	89	16	312.0		6287,15				
		3						57 032.0		23 964.9		
			с3	0	44	1063.0		6283,15				
		2						58 094.9		23 951.4		
			св	89	16	1001.5		7346,05				
		1						58 107.7		24 952.8		
								7358,85				

Составил

20 11 90г.

Отсканировано программой A4ScanDoc, сайт программы www.a4scandoc.com.com

Требуется регистрация A4ScanDoc. Пробный период истек. A4ScanDoc.com

Ведомость вычисления

Наименование граничного землепользован	№ точек	Углы измерен. ные		Углы исправ-ленные		Азимуты		Румбы название			Горизонтальное положение	Приращения вычислен				Приращен
						Замкнутый					полигон		участок			
	1	90	00,2	90	00											
						179	16	ЮВ	0	44	1223.0	−	1222.86	+	15.5	1222.
	6	89	59,8	90	00											
						269	16	Ю3	89	16	689,5	−	8.83	−	689.	8.83
	5	90	00,2	90	00											
						359	16	С3	0	44	160.1	+	159.99	−	2.05	159.
	4	269	59,8	270	00											
						269	16	Ю3	89	16	312.0	−	3.98	−	311.96	3.98
	3	89	59,8	90	00											
						359	16	С3	0	44	1063.0	+	1062.89	−	13.66	1062.
	2	90	00.	90	00											
						89	16	СВ	89	16	1001.5	+	12.81	+	1001.	12.8
	1			90	00											
						179	16				P= 4449.0	+	1235.69	+	1016.	1235
												−	1235.67	−	1040	1235.
												+	0.02	+	0.16	0.0
													абс ±		0.16	
													от 1/2700			

Требуется регистрация A4ScanDoc. Пробный период истек. A4ScanDoc.com

ния одинат

вычислен		приращения исправлен.			Координаты				
					1	58107.7	24952.8	①	
+	15.5	1222.87	+	15.58					
						56884.8	24968.4	⑥	
-	689.	8.83	-	689.45					
						56876.0	24278.9	⑤	
-	2.05	159.99	-	2.04					
						57036.0	24276.9	④	
-	311.9	3.98	-	311.95					
						57032.0	23964.9	③	
-	13.6	1062.88	-	13.56					
					2	58094.9	23951.4	②	
+	1001.	12.81	+	1001.42					
						58107.7	24952.8	①	
+	1016.	1235.68	+	1017.0					
-	104.	1235.68	-	1017.0					
+	0.16	0.00		0.00					
0.16									
2700									

Вычислил [illegible]
20.11.90 г.

Примечание:
Подчистка красным карандашом, линейные столбы превращены в пункты полигонометрии в 1990 году при непосредственном руководстве Ейского завода-технолога.

1982 г. Щербиновская типография Ейского полиграфобъединения з. № 315 1000

Отсканировано программой A4ScanDoc, сайт программы www.a4scandoc.com.com

Требуется регистрация A4ScanDoc. Пробный период истек. A4ScanDoc.com

Система координат 1942 года

Система высот

Осевой меридиан

Зона градусная

Каталог координат

точек окружной границы колхоза Садоводческого товарищества „Лотос"

Швейной фабрики Ейского района Краснодарского края

Литеры смежеств по плану от и до	Наименование смежеств (негодных пунктов)	№ точек (номер пункта)	Румбы: название	Румбы: градусы	Румбы: минуты	Горизонтальное проложение	Координаты: X	Координаты: Y	Невязка над уточнением координат в метрах	Примечание
		1					7344.4	14131.3		
			юв	89	44	1000.5				
		2					7339.8	15131.8		
			юв	0	11	78.6				
							7261.7	15131.97		
	пп	9408	юз	0	09	1140.8				
							6120.9	15129.1		
		3								
			сз	89	34	686.9				
							6126.1	14442.2		
		4								
			св	0	34	156.3				
							6282.4	14443.7		
		5								
			сз	88	44	313.8				
							6289.3	14130.0		
		6/5								
			св	0	03	827.2				
							7116.5	14130.8		
		7/5								
			св	0	25	135.6				
							7252.0	14131.8		
		8/4								
			сз	0	37	92.3				
							7344.4	14131.3		
		1								

Обмерил П. [illegible]

Отсканировано программой A4ScanDoc, сайт программы www.a4scandoc.com.com

Требуется регистрация A4ScanDoc. Пробный период истек. A4ScanDoc.com

АКТ №_____

о сдаче межевых (граничных) знаков на наблюдение за сохранностью

от «20» Ноября 1990 года

Я, нижеподписавшийся Кляуз П.Е.
фамилия, имя и отчество сдатчика,

геодезист
должность, название учреждения,

сдал на наблюдение за сохранностью и я, нижеподписавшийся, Артемов Н.Ф.
фамилия, имя и

председатель садоводческого товарищества Ейской швейной фабрики
отчество принявшего, должность, учреждение

принял на наблюдение за сохранностью межевые (граничные) знаки, установленные по границе землепользования садоводческого товарищества "Лотос" Ейской швейной фабрики
указать название замлепользования

в количестве 8 знаков, изготовленные из металлических стержней
описание знаков, материал

Акт составлен _____ «——» _____ 198 г. в двух экземплярах, из которых один хранится Садоводческое товарищество "Лотос"
учреждение, принявшее знаки

на хранение и его адрес

другой в землеустроительном деле по отводу земель в земельном отделе Ейского райисполкоме ул.Свердлова, II4

Сдал /П.Е.Кляуз/ **Принял** /Н.Ф.Артемов/

М. П. М.П.

Воскресенская типография Упрполиграфиздата Мособлисполкома Т. 1000 З. 999—84

Отсканировано программой A4ScanDoc, сайт программы www.a4scandoc.com.com

**АДМИНИСТРАЦИЯ
ЕЙСКОГО ГОРОДСКОГО
ПОСЕЛЕНИЯ
ЕЙСКОГО РАЙОНА**

Свердлова ул., д. 106, г. Ейск,
Краснодарский край, 353680,
тел. (86132) 2-12-88,
факс (86132) 2-34-04,
e-mail mail@adm-yeisk.ru

19.02.2025 № 01-457/25-16
На № 01-23-843/25 от 03.02.2025

Заместителю директора –
Главному технологу
Филиала ППК «Роскадастр» по
Краснодарскому краю

А.И. Власенко

Сормовская ул.,
дом № 3,
г. Краснодар, 350018

filial@23.kadastr.ru

О предоставлении информации

Уважаемый Андрей Иванович!

По поручению главы муниципального образования Ейский район администрацией Ейского городского поселения Ейского района рассмотрено Ваше письмо о предоставлении сведений и имеющихся материалов, необходимых для выполнения комплексных кадастровых работ и определения местоположения границ земельных участков в отношении садоводческих товариществ.

Садоводческие некоммерческие товарищества (далее – СНТ) расположенные в следующих кадастровых кварталах (согласно прилагаемому к письму списку):

1) 23:42:0708001 – СНТ «Весна»;
2) 23:42:0708002 – СНТ «Виктория», с/т «Заря»;
3) 23:42:0708004 – СНТ «Виктория», СНТ «Южное»;
4) 23:42:0710003 – СНТ «Авиаработник»;
5) 23:42:0710004 – СНТ «Луч»;
6) 23:42:0710007 – СНТ «Садовод» Завода Полиграфмаш;
7) 23:42:0708005 –СНТ «Лотос»;
8) 23:42:0710008 – СНТ «Янтарный», в соответствии с Генеральным планом развития города Ейска, утвержденным решением Совета Ейского городского поселения Ейского района от 26 ноября 2021 года № 32/4 «Об утверждении проекта «Внесение изменений в Генеральный план развития города Ейска», находятся в границах зоны садоводческих, огороднических и некоммерческих объединений граждан.

В соответствии с Правилами землепользования и застройки Ейского городского поселения Ейского района, утвержденными решением Совета

ПРИНЯЛА
ДЕНИСЕНКО Т.В.
24 02 2025

Входящий № 03018/25
«24» 02 2025 г.

Ейского городского поселения Ейского района от 29 января 2013 года № 52/4 «Об утверждении Правил землепользования и застройки Ейского городского поселения Ейского района» (далее – Правила), вышеуказанные СНТ расположены в территориальной зоне: «Сх3. Зона ведения садоводства и огородничества», градостроительным регламентом которой предусмотрен, в том числе, основные виды разрешенного использования – «Ведение огородничества 13.1», «Ведение садоводства 13.2».

Вид разрешенного использования земельного участка «Ведение садоводства 13.2». предусматривает осуществление отдыха и (или) выращивания гражданами для собственных нужд сельскохозяйственных культур; размещение для собственных нужд садового дома, жилого дома, указанного в описании вида разрешенного использования с кодом 2.1, хозяйственных построек и гаражей для собственных нужд.

Предельные размеры для земельного участка с видом разрешенного использования «Ведение садоводства 13.2»:

минимальная площадь земельного участка - 300 кв.м; максимальная площадь земельных участков - 1500 кв.м.

Кроме того, для указанного вида установлены следующие параметры:

минимальные и максимальные размеры земельных участков (длина, ширина) - не подлежат установлению.

Максимальный процент застройки в границах участка – 40 %.

Минимальный отступ строений от границ земельного участка:

до вновь построенного одно-, двухквартирного жилого дома не менее 3 м;

при реконструкции существующего здания не менее 1 м.

В сложившейся застройке, при ширине земельного участка 12 метров и менее, для строительства жилого дома минимальный отступ от границы соседнего участка составляет не менее:

1,0 м - для одноэтажного жилого дома;

1,5 м - для двухэтажного жилого дома;

2,0 м - для трехэтажного жилого дома, при условии, что расстояние до расположенного на соседнем земельном участке жилого дома не менее 5 м.

Вид разрешенного использования земельного участка «Ведение огородничества 13.1», предусматривает осуществление отдыха и (или) выращивания гражданами для собственных нужд сельскохозяйственных культур; размещение хозяйственных построек, не являющихся объектами недвижимости, предназначенных для хранения инвентаря и урожая сельскохозяйственных культур.

Предельные размеры для земельного участка с видом разрешенного использования «Ведение огородничества 13.1»:

минимальная площадь земельного участка - 300 кв.м; максимальная площадь земельных участков - 1500 кв.м.

Кроме того, для указанного вида установлены следующие параметры:

минимальные и максимальные размеры земельных участков (длина, ширина) - не подлежат установлению.

Максимальный процент застройки в границах участка – 30 %.

Минимальный отступ от границ соседнего участка: до вспомогательных хозяйственных строений– 1 м, до низкорослых кустарников – 1 м, до среднерослых - 2 м, до высокорослых деревьев - 4 м, до постройки для содержания скота и птицы – 1 м.

Направляем в Ваш адрес имеющиеся материалы: архивные сведения испрашиваемых садоводческих некоммерческих товариществ, утвержденные и актуальные Генеральный план развития и Правила землепользования и застройки Ейского городского поселения Ейского района.

Ответственное лицо за взаимодействие с исполнителем комплексных кадастровых работ в муниципальном образовании Ейский район является начальник управления муниципальных ресурсов администрации муниципального образования Ейский район – Перевышина Наталья Викторовна, тел.: 8(86132)-2-30-25.

Приложение: https://disk.yandex.ru/d/GUSFQ2DFJGR6qA

Исполняющий обязанности главы
Ейского городского
поселения Ейского района Ю.А. Белан

А.А. Кравченко
25259

Скачать QR-код

PNG

SVG

EPS

PDF

1000

Ейский городской Совет народных депутатов
Краснодарского края

Исполнительный комитет

Решение

г. Ейск

26. 12 1990 г.
№ 325/6

Об утверждении проекта организации территории коллективного сада Ейской швейной фабрики.

Исполнительный комитет Ейского городского Совета народных депутатов р е ш и л:

I. Утвердить проект организации территории коллективного сада кооперативного садоводческого товарищества Ейской швейной фабрики на площади II7.4 гектара предусматривающий:

- нарезку 2056 садовых участков по 500 кв.метров каждый с размерами сторон 20 х 25 метров;

- размещение дорожно-уличной сети с севера на юг шириной 5 метров и одной пересекающей сад подъездной дорогой (с запада на восток) для автобусного сообщения шириной 8 метров;

- место расположения общественного, административно-хозяйственного центра товарищества с восточной стороны землепользования с обеих сторон автоподъезда.

2. Разрешить Ейской швейной фабрике перенесение проекта в натуру и распределение участков между членами товарищества с расчетом освоения их под плодово-ягодные культуры и виноградники в зимне-весенний период.

3. Администрации и профсоюзному комитету Ейской швейной фабрики совместно с руководством других предприятий и учреждений создающих садоводческое товарищество на кооперативных началах разработать Устав товарищества, принять его на собрании

АДМИНИСТРАЦИЯ МУНИЦИПАЛЬНОГО ОБРАЗОВАНИЯ ЕЙСКИЙ РАЙОН
Архивный отдел

уполномоченных садоводов и представить исполкому на регистрацию до 15 января 1991 года.

4. Контроль за выполнением настоящего решения возложить на плановую комиссию горисполкома (тов.Гущину Т.А.).

Председатель исполнительного комитета П.М.Подставка

Управляющий делами исполнительного комитета Г.В.Завгородний

Проект внесен:
начальник земельного отдела Г.П.Ананьев

Проект согласован:
зам.председателя исполнительного комитета Т.А.Гущина

АДМИНИСТРАЦИЯ МУНИЦИПАЛЬНОГО ОБРАЗОВАНИЯ ЕЙСКИЙ РАЙОН
Архивный отдел

ВЕРНО
Начальник архивного отдела администрации муниципального образования Ейский район
18.10.2013г.

Заслуженная земля	Площадь га	Всего земель	Из под сенокос	Из под дорогами	Собственных участков шт
		172,4	103,2	14,2	2064

Территория плантации

20	139	1140	1259	1260	1379	1380	1492																
18	137	1138	1257	1258	1377	1378	1491																
16	135	1136	1255	1256	1375	1376	1490																
14	133	1134	1253	1254	1373	1374	1489																
12	131	1132	1251	1252	1371	1372	1488																
10	129	1130	1249	1250	1369	1370	1487																
08	127	1128	1247	1248	1367	1368	1486																
06	125	1126	1245	1246	1365	1366	1485																
04	123	1124	1243	1244	1363	1364	1484	1484	1595	1596	1699	1700	1803	1804	1907	1908	2011	2012	2064
02	121	1122	1241	1242	1361	1362	1481	1482	1595	1594	1697	1698	1801	1802	1905	1906	2009	2010	2063
00	119	1120	1239	1240	1359	1360	1479	1480	1594	1592	1695	1696	1799	1800	1903	1904	2007	2008	2062
98	117	1118	1237	1238	1357	1358	1478	1478	1592	1590	1693	1694	1797	1798	1901	1902	2005	2006	2061
96	115	1116	1235	1236	1355	1356	1475	1476	1557	1588	1691	1692	1795	1796	1899	1900	2003	2004	2060
94	113	1114	1233	1234	1353	1354	1473	1474	1555	1586	1689	1690	1793	1794	1897	1898	2001	2002	2059
92	111	1112	1231	1232	1351	1352	1471	1472	1553	1584	1687	1688	1791	1792	1895	1896	1999	2000	2058

«Согласовано»
Начальник зам отдела
Г. Одинокова Г.М. Ахмеев

Ведомость площадей жилого

- нас подземный переходные под сцены

60	179	180	299	300	419	420	539	540	659	660	779	780	899	900	1019	1020	1139	1140	12
59	177	178	297	298	417	418	537	538	657	658	777	778	897	898	1017	1018	1137	1138	12
58	175	176	295	296	415	416	535	536	655	656	775	776	895	896	1015	1016	1135	1136	12
57	173	174	293	294	413	414	533	534	653	654	773	774	893	894	1013	1014	1133	1134	1
56	171	172	291	292	411	412	531	532	651	652	771	772	891	892	1011	1012	1131	1132	12
55	169	170	289	290	409	410	529	530	649	650	769	770	889	890	1009	1010	1129	1130	1
54	167	168	287	288	407	408	527	528	647	648	767	768	887	888	1007	1008	1127	1128	12
53	165	166	285	286	405	406	525	526	645	646	765	766	885	886	1005	1006	1125	1126	1
52	163	164	283	284	403	404	523	524	643	644	763	764	883	884	1003	1004	1123	1124	1
51	161	162	281	282	401	402	521	522	641	642	761	762	881	882	1001	1002	1121	1122	1
50	159	160	279	280	399	400	519	520	639	640	759	760	879	880	999	1000	1119	1120	1
49	157	158	277	278	397	398	517	518	637	638	757	758	877	878	997	998	1117	1118	1
48	155	156	275	276	395	396	515	516	635	636	755	756	875	876	995	996	1115	1116	1
47	153	154	273	274	393	394	513	514	633	634	753	754	873	874	993	994	1113	1114	1
46	151	152	271	272	391	[illegible]	[illegible]	512	631	632	751	752	[illegible]	872	991	992	[illegible]	[illegible]	

		1120	1237	1238	1339	1360	1458	1461	1559	1592	1693	1696	1789	1800	1903	1904	2007	2008	2062
98	1117	1118	1237	1238	1357	1358	1457	1460	1558	1590	1692	1694	1797	1798	1901	1902	2005	2006	2061
96	1115	1116	1235	1236	1355	1356	Корнилова 1455	1456	1557	1588	1691	1692	1795	1796	1899	1900	2003	2004	2060
94	1113	1114	1233	1234	1353	1354	1453	1454	1555	1586	1689	1690	1793	1794	1897	1898	2001	2002	2059
92	1111	1112	1231	1232	1351	1352	1452	1453	1554	1584	Макарова 1687	1688	1791	1792	1895	1896	1999	2000	2058
90	1109	1110	1229	1230	1349	1350	1449	1450	1551	1582	1685	1686	1789	1790	1893	1894	1997	1998	2057
88	1107	1108	1227	1228	1347	1348	1447	1448	1549	1580	1683	1684	1787	1788	1891	1892	1995	1996	2056
86	1105	1106	1225	1226	1345	1346	1445	1446	1547	1578	1681	1682	1785	1786	1889	1890	1993	1994	2055
84	1103	1104	1223	1224	1343	1344	1443	1444	1545	1576	1679	1680	1783	1784	1887	1888	1991	1992	2054
82	1101	1102	1221	1222	1341	1342	1441	1442	1543	1574	1677	1678	1781	1782	1885	1886	1989	1990	2053
80	1099	1100	1219	1220	1339	1340	1439	1440	1541	1572	Дикий 1675	1676	1779	1780	1883	1884	1987	1988	2052
78	1097	1098	1217	1218	1337	1338	1437	1438	1539	1570	Дикий 1673	1674	1777	1778	1881	1882	1985	1986	2051
76	1095	1096	1215	1216	1335	1336	1435	1436	1537	1568	1671	1672	1775	1776	1879	1880	1983	1984	2050
74	1093	Гая 1094	1213	1214	1333	1334	1433	1434	Сроти 1535	1566	1669	1670	1773	1774	1877	1878	1981	1982	2049
72	1091	1092	1211	1212	1331	1332	1431	1432	1533	1564	1667	1668	1771	1772	Шушко 1875	1876	1979	1980	2048
70	1089	1090	1209	Маркова 1210	1329	1330	1429	1430	1531	1562	1665	1666	1769	1770	1873	1874	1977	1978	2047
		1088	1207	1208	1327	1328			1529										Поленова
63	1081					1324			1525	1556									
61		1082	1201	1202	1321	1322	1441	1442	1553	1554	1657				Максимович 1865	1866		Дурново 1870	
59	1079	1080	1199	1200	1319	1320	1439	1440	1551	1552	1655	1656	1759	1760	1863	1864	1967		
57	1077	1078	1197	1198	1317	1318	1437	1438	1549	1550	1653	1654	1757	1758	1861	1862	1965		

		160	279	280	399	400	519	520	639	640	759	760	879	880	999	1000	1119	1120			
49	157	158	277	278	397	398	517	518	637	638	757	758	877	878	997	998	1117	1118			
48	155	156	275	276	395	396	515	516	635	636	755	756	875	876	995	996	1115	1116			
47	153	154	273	274	393	394	513	514	633	634	753	754	873	874	993	994	1113	1114			
46	151	152	271	272	391	392	511	512	631	632	751	752	871	872	991	992	1111	1112			
45	149	150	269	270	389	390	509	510	629	630	749	750	869	870	989	990	1109	1110			
44	147	148	267	268	387	388	507	508	627	628	747	748	867	868	987	988	1107	1108			
43	145	146	265	266	385	386	505	506	625	626	745	746	865	866	985	986	1105	1106			
42	143	144	263	264	383	384	503	504	623	624	743	744	863	864	983	984	1103	1104			
41	141	142	261	262	381	382	501	502	621	622	741	742	861	862	981	982	1101	1102			
40	139	140	259	260	379	380	499	500	619	620	739	740	859	860	979	980	1099	1100			
39	137	138	257	258	377	378	497	498	617	618	737	738	857	858	977	978	1097	1098			
38	135	136	255	256	375	376	495	496	615	616	735	736	855	856	975	976	1095	1096			
37	133	134	253	254	373	374	493	494	613	614	733	734	853	854	973	974	1093	1094			
36	131	132	251	252	371	372	491	492	611	612	731	732	851	852	971	972	1091	1092			
35	129	[illegible]	249	250	369	370	489	490	609	610	729	730	849	850	[illegible]	970	1089	1090			
34	127	[illegible]	[illegible]	248	367	368	487	488	607	608	727	728	847	848	967	[illegible]	[illegible]	[illegible]			
33	125			246	365	[illegible]	[illegible]	[illegible]	[illegible]	[illegible]	[illegible]										
32	123																				
31	121	122	241		361	362	481	482	601	602	721	722	841	842	961	962	1081	1082			
30	119	120	239	240	359	360	479	480	599	600	719	720	839	840	959	960	1079	1080			
29	117	118	237	238	357	358	477	478	597	598	717	718	837	838	957	958	1077	1078			

1081	1082	1201	1202	1321	1322	1441	1442			1657					Максимов 1865	1866		Духно 1870	
1079	1080	1199	1200	1319	1320	1439	1440	1551	1552	1655	1656	1759	1760	1863	1864	1967			
1077	1078	1197	1198	1317	1318	1437	1438	1549	1550	1653	1654	1757	1758	1861	1862	1965	1956	2041	
1075	1076	1195	1196	1315	1316	1435	1436	1547	1548	1651	1652	1755	1756	1859	1860	1963	1954	2040	
1073	1074	1193	1194	1313	1314	1433	1434	1545	1546	1649	1650	1753	Волне М.К. 1754	1857	1858	1961	1962	2039	
1071	1072	1191	1192	1311	1312	1431	1432	1543	1544	1647	1648	1751	1752	1855	1856	1959	1960	2038	
1069	1070	1189	1190	1309	1310	1429	1430	1541	1542	1645	1646	1749	Сергеев Ненилов 1750	1853	1854	1957	1958	2037	
1067	1068	1187	1188	1307	1308	1427	1428	1539	1540	1643	1644	1747	1748	1851	1852	1955	1956	2036	
1065	1066	1185	1186	1305	1306	1425	1426	1537	1538	1641	1642	1745	1746	1849	1850	1953	1954	2035	
1063	1064	1183	1184	1303	Тесленок М.В. 1304	1423	1424	1535	1536	1639	1640	1743	1744	1847	1848	1951	1952	2034	
1061	1062	1181	1182	1301	1302	1421	1422	1533	1534	1637	1638	1741	1742	1845	1846	1949	1950	2033	
1059	1060	1179	1180	1299	Мельник 1300	1419	1420	1531	1532	1635	1636	1739	1740	1843	1844	1947	1948	2032	
1057	1058	1177	1178	1297	1298	1417	1418	1529	1530	1633	1634	1737	1738	1841	1842	1945	1946	2031	
1055	1056	1175	1176	1295	1296	1415	1416	1527	1528	1631	1632	1735	1736	1839	1840	1943	1944	2030	
1053	1054	1173	1174	1293	1294	1413	1414	1525	1526	1629	1630	1733	1734	1837	1838	1941	1942	2029	
1051	1052	1171	1172	1291	1292	1411	1412	1523	1524	1627	1628	1731	1732	1835	1836	1939	1940	2028	
1049	1050	1169	1170	1289	1290	1409	1410	1521	1522	1625	1626	1729	1730	1833	1834	1937	1938	2027	
1047	1048	1167	1168	1287	1288	1407	Чайка 1408	1519	1520	1623	1624	1727	1728	1831	1832	1935	1936	2026	
1045	1046	1165	1166	1285	1286	1405	1406	1517	1518	1621	1622	1725	1726	1829	1830	1933	Сивцев 1934	2025	
1043	Лебанов 1044	1163	1164	1283	1284	1403	1404	1515	1516	1619	1620	1723	1724	1827	1828	1931	1932	2024	
1041	1042	1161	1162	1281	1282	1401	1402	1513	1514	1617	1618	1721	1722	1825	1826	1929	1930	2023	

30	119	120	239	240	359	360	479	480	599	600	719	720	839	840	959	960	1079	1080	1199
29	117	118	237	238	357	358	477	478	597	598	717	718	837	838	957	958	1077	1078	1197
28	115	116	235	236	355	356	475	476	595	596	715	716	835	836	955	956	1075	1076	1195
27	113	114	233	234	353	354	473	474	593	594	713	714	833	834	953	954	1073	1074	1193
26	111	112	231	232	351	352	471	472	591	592	711	712	831	832	951	952	1071	1072	1191
25	109	110	229	230	349	350	469	470	589	590	709	710	829	830	949	950	1069	1070	1189
24	107	108	227	228	347	348	467	468	587	588	707	708	827	828	947	948	1067	1068	1187
23	105	106	225	226	345	346	465	466	585	586	705	706	825	826	945	946	1065	1066	1185
22	103	104	223	224	343	344	463	464	583	584	703	704	823	824	943	944	1063	1064	1183
21	101	102	221	222	341	342	461	462	581	582	701	702	821	822	941	942	1061	1062	1181
20	99	100	219	220	339	340	459	460	579	580	699	700	819	820	939	940	1059	1060	1179
19	97	98	217	218	337	338	457	458	577	578	697	698	817	818	937	938	1057	1058	1177
18	95	96	215	216	335	336	455	456	575	576	695	696	815	816	935	936	1055	1056	1175
17	93	94	213	214	333	334	453	454	573	574	693	694	813	814	933	934	1053	1054	1173
16	91	92	211	212	331	332	451	452	571	572	691	692	811	812	931	932	1051	1052	1171
15	89	90	209	210	329	330	449	450	569	570	689	690	809	810	929	930	1049	1050	1169
14	87	88	207	208	327	328	447	448	567	568	687	688	807	808	927	928	1047	1048	1167
13	85	86	205	206	325	326	445	446	565	566	685	686	805	806	925	926	1045	1046	1165
12	83	84	203	204	323	324	443	444	563	564	683	684	803	804	923	924	1043	1044	1163
11	81	82	201	202	321	322	441	442	561	562	681	682	801	802	921	922	1041	1042	1161
10	79	80	199	200	319	320	439	440	559	560	679	680	799	800	919	920	1039	1040	1159
9	77	78	197	198	317	318	437	438	557	558	677	678	797	798	917	918	1037	1038	1157

30	1019	1050	1169	1170	1289	1290	1409	1410	1521	1522	1625	1626	1729	1730	1833	1834	1937	1938	2027
28	1017	1049	1167	1168	1287	1288	1407	1408	1519	1520	1623	1624	1727	1728	1831	1832	1935	1936	2026
26	1015	1046	1165	1166	1285	1286	1405	1406	1517	1518	1621	1622	1725	1726	1829	1830	1933	1934	2025
24	1013	Лебанов 1044	1163	1164	1283	1284	1403	1404	1515	1516	1619	1620	1723	1724	1827	1828	1931	1932	2024
22	1011	1042	1161	1162	1281	1282	1401	1402	1513	1514	1617	1618	1721	1722	1825	1826	1929	1930	2023
20	1009	1040	1159	1160	1279	1280	1399	1400	1511	1512	1615	1616	1719	1720	1823	1824	1927	1928	2022
18	1007	1038	1157	1158	1277	1278	1397	1398	1509	1510	1613	1614	1717	1718	1821	1822	1925	1926	2021
16	1005	1036	1155	1156	1275	1276	1395	1396	1507	1508	1611	1612	1715	1716	1819	1820	1923	1924	2020
14	1003	1034	1153	1154	1273	1274	1393	1394	1505	1506	1609	1610	1713	1714	1817	1818	1921	1922	2019
12	1001	1032	1151	1152	1271	1272	1391	1392	1503	1504	1607	1608	1711	1712	1815	1816	1919	1920	2018
10	1029	1030	1149	1150	1269	1270	1389	1390	1501	1502	1605	1606	1709	1710	1813	1814	1917	1918	2017
8	1027	1028	1147	1148	1267	1268	1387	1388	1499	1500	1603	1604	1707	1708	1811	1812	1915	1916	2016
6	1025	1026	1145	1146	1265	1266	1385	1386	1497	1498	1601	1602	1705	1706	1809	1810	1913	1914	2015
4	1023	1024	1143	1144	1263	1264	1383	1384	1495	1496	1599	1600	1703	1704	1807	1808	1911	1912	2014
2	1021	1022	1141	1142	1261	1262	1381	1382	1493	1494	1597	1598	1701	1702	1805	1806	1909	1910	2013
	10		11		12		13		14		15		16		17		18		19

ПРОЕКТ

определяющий теоретический

подготовительный

15	89	90	209	210	329	330	449	450	569	570	689	690	809	810	929	930	1049	1050	1169
Самойлов	87	88	207	208	327	328	447	448	567	568	687	688	807	808	927	928	1047	1048	1167
13	85	86	205	206	325	326	445	446	565	566	685	686	805	806	925	926	1045	1046	1165
12	83	84	203	Москалев 204	323	324	443	444	563	564	683	684	803	804	923	924	1043	Лебанов 1044	1163
11	81	82	201	202	321	322	441	442	561	562	681	682	801	802	921	922	1041	1042	1161
10	79	80	199	200	319	320	439	440	559	560	679	680	799	800	919	920	1039	1040	1159
9	Гринь В.В. 77	78	197	198	317	318	437	438	557	558	677	678	797	798	917	918	1037	1038	1157
8	Калинин В.А. 75	76	195	196	315	316	Тернобы 435	436	555	556	675	676	795	796	915	916	1035	1036	1155
7	Лесунти Н.В. 73	74	193	194	313	314	433	434	553	554	673	674	793	794	913	914	1033	1034	1153
Секлетин Л.В.	71	72	191	192	311	312	431	432	Шевцов 551	552	671	672	791	792	911	912	1031	1032	1151
Тарасов Л.Г.	69	70	189	190	309	310	429	430	549	550	669	670	789	790	909	910	1029	1030	1149
Черенев Ч.Т.	67	68	187	188	307	308	427	428	547	548	667	668	787	788	907	908	1027	1028	1147
Курочкин Н.Н.	65	66	185	186	305	306	425	426	545	546	665	666	785	786	905	906	1025	1026	1145
2	63	64	183	184	303	304	423	424	543	544	663	664	783	784	903	904	1023	1024	Тягаев 1143
1	61	62	181	182	301	302	421	422	541	542	661	662	781	782	901	902	1021	1022	1141

Д 2 3 4 5 6 7 8 9 10 11

ПРОЕКТ

территории сельско-городищенского

поселения жилищной застройки "Домое"

Утвержден решением Елисейского сельсовета

№ 325/6 от 26.12.1990г.

Заместитель начальника

Волгоградского ГПИ Агаян Э.Б.Б-33

ПУБЛИЧНО-ПРАВОВАЯ КОМПАНИЯ
«РОСКАДАСТР»
(ППК «Роскадастр»)

ФИЛИАЛ
ПУБЛИЧНО-ПРАВОВОЙ КОМПАНИИ
«РОСКАДАСТР»
ПО КРАСНОДАРСКОМУ КРАЮ
(Филиал ППК «Роскадастр»
по Краснодарскому краю)

ул. Сормовская, 3, г.Краснодар, 350018
тел. (861) 992-13-01, (861) 992-13-02
E-mail: filial@23.kadastr.ru

ОКПО 73866322, ОГРН 1227700700633
ИНН/КПП 7708410783/231243001

30.06.2025 № 44-12318-ВА/25

На №_____ от _____

Администрация
муниципального образования
Ейский район

eisk@mo.krasnodar.ru

О запросе сведений

На основании соглашения о предоставлении ППК «Роскадастр» субсидии на выполнение комплексных кадастровых работ от 30.01.2025 № 321-20-2025-002 филиал ППК «Роскадастр» по Краснодарскому краю выполняет комплексные кадастровые работы федерального значения (далее – ККР ФЗ) в отношении объектов недвижимости, расположенных на территории Ейского района Краснодарского края.

В соответствии с частью 4.1 статьи 42.6 Федерального закона от 24.07.2007 № 221-ФЗ «О кадастровой деятельности» орган местного самоуправления муниципального района, муниципального округа, городского округа или поселения по месту нахождения таких объектов недвижимости при наличии у них документа, устанавливающего или подтверждающего право на объект недвижимости, в том числе документа, указанного в пункте 9 статьи 3 Федерального закона от 25 октября 2001 года № 137-ФЗ «О введении в действие Земельного кодекса Российской Федерации», направляют заявление о внесении в Единый государственный реестр недвижимости сведений о таких земельных участках, зданиях, сооружениях, объектах незавершенного строительства по правилам, предусмотренным частями 5 - 9 статьи 69 Федерального закона от 13 июля 2015 года № 218-ФЗ «О государственной регистрации недвижимости».

При проведении ККР ФЗ на территории садоводческих товариществ «Луч», «Лотос», «Виктория», «Заря», «Дружба», «Красная-звезда, «Весна», «Южное», «Садовод», «Садовод завода Полиграфмаш», «Янтарный», «Авиаработник», «Юбилейный» было выявлено, что в Едином

государственном реестре недвижимости (далее - ЕГРН) отсутствуют сведения о земельных участках согласно приложенному перечню.

В связи с чем, при наличии в Вашем распоряжении документов, устанавливающих или подтверждающих права на указанные в приложении объекты недвижимости, просим провести работы по включению в ЕГРН сведений о данных земельных участках как о ранее учтенных объектах недвижимости. Информацию о проделанной работе, в разрезе каждого земельного участка в табличной форме, просим направить ответным письмом (на электронную почту otdel_kkr@23.kadastr.ru) с указанием номеров заявлений, представленных Вами в орган регистрации прав, а также кадастровых номеров, внесенных в ЕГРН земельных участков для включения их в перечень объектов, в отношении которых выполняются ККР ФЗ, либо сведения об отсутствии соответствующих документов на рассматриваемые земельные участки.

Приложение: перечень земельных участков, сведения о которых отсутствуют в ЕГРН, в электронном виде.

Заместитель директора – главный технолог

ДОКУМЕНТ ПОДПИСАН ЭЛЕКТРОННОЙ ПОДПИСЬЮ

СВЕДЕНИЯ О СЕРТИФИКАТЕ ЭП

Сертификат: 018C3F8D00A7B11AA74265E4B15AFDE004

Владелец: Власенко Андрей Иванович

Действителен: с 08.07.2024 до 08.10.2025

А.И. Власенко

А.Н. Тер-Акопова
8(861)992-13-02 (доб. 2714)

Утверждена

Постановлением "Об образовании земельного участка" Администрации

(наименование документа об утверждении, включая наименования органов государственной власти или

муниципального образования Ейский район

органов местного самоуправления, принявших решение об утверждении схемы или

подписавших соглашение о перераспределении земельных участков)

от _____ № _____

Схема расположения земельного участка или земельных участков на кадастровом плане территории

Условный номер земельного участка :ЗУ1

(указывается в случае, если предусматривается образование двух и более земельных участков)

Площадь земельного участка 500 м²

(указывается проектная площадь образуемого земельного участка, вычисленная с использованием федеральной государственной географической информационной системы, обеспечивающей функционирование национальной системы пространственных данных, которой является федеральная государственная географическая информационная система "Единая цифровая платформа "Национальная система пространственных данных" (далее - информационная система), или иных технологических и программных средств с округлением до 1 квадратного метра. Указанное значение площади земельного участка может быть уточнено при проведении кадастровых работ не более чем на десять процентов)

Обозначение характерных точек границ	**Координаты, м** (указываются в случае подготовки схемы расположения земельного участка с использованием информационной системы или иных технологических и программных средств. Значения координат, полученные с использованием указанных технологических и программных средств, указываются с округлением до 0,01 метра)	
	X	**Y**
1	**2**	**3**
1198	658 011,76	1 324 178,00
1159	658 012,13	1 324 203,00
н125У	657 992,13	1 324 203,30
н1217У	657 991,76	1 324 178,30
1198	658 011,76	1 324 178,00

Местоположение объекта: Краснодарский край , г. Ейск, с/т "Лотос", дом 1605

Условный номер земельного участка :ЗУ2

(указывается в случае, если предусматривается образование двух и более земельных участков)

Площадь земельного участка 500 м²

(указывается проектная площадь образуемого земельного участка, вычисленная с использованием федеральной государственной географической информационной системы, обеспечивающей функционирование национальной системы пространственных данных, которой является федеральная государственная географическая информационная система "Единая цифровая платформа "Национальная система пространственных данных" (далее - информационная система), или иных технологических и программных средств с округлением до 1 квадратного метра. Указанное значение площади земельного участка может быть уточнено при проведении кадастровых работ не более чем на десять процентов)

Обозначение характерных точек границ	**Координаты, м** (указываются в случае подготовки схемы расположения земельного участка с использованием информационной системы или иных технологических и программных средств. Значения координат, полученные с использованием указанных технологических и программных средств, указываются с округлением до 0,01 метра)	
	X	**Y**
1	**2**	**3**
н1217У	657 991,76	1 324 178,30
н125У	657 992,13	1 324 203,30
н184У	657 972,13	1 324 203,60
н766У	657 971,76	1 324 178,60
н1217У	657 991,76	1 324 178,30

Местоположение объекта: Краснодарский край , г. Ейск, с/т "Лотос", дом 1607

Условный номер земельного участка :ЗУ3

(указывается в случае, если предусматривается образование двух и более земельных участков)

Площадь земельного участка 500 м²

(указывается проектная площадь образуемого земельного участка, вычисленная с использованием федеральной государственной географической информационной системы, обеспечивающей функционирование национальной системы пространственных данных, которой является федеральная государственная географическая информационная система "Единая цифровая платформа "Национальная система пространственных данных" (далее - информационная система), или иных технологических и программных средств с округлением до 1 квадратного метра. Указанное значение площади земельного участка может быть уточнено при проведении кадастровых работ не более чем на десять процентов)

Обозначение характерных точек границ	**Координаты, м** (указываются в случае подготовки схемы расположения земельного участка с использованием информационной системы или иных технологических и программных средств. Значения координат, полученные с использованием указанных технологических и программных средств, указываются с округлением до 0,01 метра)	
	X	**Y**
1	**2**	**3**
н1050У	657 951,76	1 324 178,90
н506У	657 952,13	1 324 203,90
н691У	657 932,13	1 324 204,20
н839У	657 931,76	1 324 179,20
н1050У	657 951,76	1 324 178,90

Местоположение объекта: Краснодарский край , г. Ейск, с/т "Лотос", дом 1611

Условный номер земельного участка :ЗУ4

(указывается в случае, если предусматривается образование двух и более земельных участков)

Площадь земельного участка 500 м²

(указывается проектная площадь образуемого земельного участка, вычисленная с использованием федеральной государственной географической информационной системы, обеспечивающей функционирование национальной системы пространственных данных, которой является федеральная государственная географическая информационная система "Единая цифровая платформа "Национальная система пространственных данных" (далее - информационная система), или иных технологических и программных средств с округлением до 1 квадратного метра. Указанное значение площади земельного участка может быть уточнено при проведении кадастровых работ не более чем на десять процентов)

Обозначение характерных точек границ	**Координаты, м** (указываются в случае подготовки схемы расположения земельного участка с использованием информационной системы или иных технологических и программных средств. Значения координат, полученные с использованием указанных технологических и программных средств, указываются с округлением до 0,01 метра)	
	X	**Y**
1	**2**	**3**
1205	657 611,76	1 324 184,00
1247	657 612,13	1 324 209,00
н442У	657 592,13	1 324 209,30
н237У	657 591,76	1 324 184,30
1205	657 611,76	1 324 184,00

Местоположение объекта: Краснодарский край , г. Ейск, с/т "Лотос", дом 1645

Условный номер земельного участка :ЗУ5

(указывается в случае, если предусматривается образование двух и более земельных участков)

Площадь земельного участка 500 м²

(указывается проектная площадь образуемого земельного участка, вычисленная с использованием федеральной государственной географической информационной системы, обеспечивающей функционирование национальной системы пространственных данных, которой является федеральная государственная географическая информационная система "Единая цифровая платформа "Национальная система пространственных данных" (далее - информационная система), или иных технологических и программных средств с округлением до 1 квадратного метра. Указанное значение площади земельного участка может быть уточнено при проведении кадастровых работ не более чем на десять процентов)

Обозначение характерных точек границ	**Координаты, м** (указываются в случае подготовки схемы расположения земельного участка с использованием информационной системы или иных технологических и программных средств. Значения координат, полученные с использованием указанных технологических и программных средств, указываются с округлением до 0,01 метра)	
	X	**Y**
1	**2**	**3**
н1023У	657 912,13	1 324 204,50
н871У	657 912,50	1 324 229,50
н1209У	657 892,50	1 324 229,80

1	2	3
н988У	657 892,13	1 324 204,80
н1023У	657 912,13	1 324 204,50

Местоположение объекта: Краснодарский край , г. Ейск, с/т "Лотос", дом 1512

Условный номер земельного участка :ЗУ6

(указывается в случае, если предусматривается образование двух и более земельных участков)

Площадь земельного участка 500 м²

(указывается проектная площадь образуемого земельного участка, вычисленная с использованием федеральной государственной географической информационной системы, обеспечивающей функционирование национальной системы пространственных данных, которой является федеральная государственная географическая информационная система "Единая цифровая платформа "Национальная система пространственных данных" (далее - информационная система), или иных технологических и программных средств с округлением до 1 квадратного метра. Указанное значение площади земельного участка может быть уточнено при проведении кадастровых работ не более чем на десять процентов)

Обозначение характерных точек границ	Координаты, м (указываются в случае подготовки схемы расположения земельного участка с использованием информационной системы или иных технологических и программных средств. Значения координат, полученные с использованием указанных технологических и программных средств, указываются с округлением до 0,01 метра)	
	X	Y
1	2	3
н988У	657 892,13	1 324 204,80
н1209У	657 892,50	1 324 229,80
н1203У	657 872,50	1 324 230,10
н444У	657 872,13	1 324 205,10
н988У	657 892,13	1 324 204,80

Местоположение объекта: Краснодарский край , г. Ейск, с/т "Лотос", дом 1514

Условный номер земельного участка :ЗУ7

(указывается в случае, если предусматривается образование двух и более земельных участков)

Площадь земельного участка 500 м²

(указывается проектная площадь образуемого земельного участка, вычисленная с использованием федеральной государственной географической информационной системы, обеспечивающей функционирование национальной системы пространственных данных, которой является федеральная государственная географическая информационная система "Единая цифровая платформа "Национальная система пространственных данных" (далее - информационная система), или иных технологических и программных средств с округлением до 1 квадратного метра. Указанное значение площади земельного участка может быть уточнено при проведении кадастровых работ не более чем на десять процентов)

Обозначение характерных точек границ	Координаты, м (указываются в случае подготовки схемы расположения земельного участка с использованием информационной системы или иных технологических и программных средств. Значения координат, полученные с использованием указанных технологических и программных средств, указываются с округлением до 0,01 метра)	
	X	Y
1	2	3
н444У	657 872,13	1 324 205,10
н1203У	657 872,50	1 324 230,10
н252У	657 852,50	1 324 230,40
н1040У	657 852,13	1 324 205,40
н444У	657 872,13	1 324 205,10

Местоположение объекта: Краснодарский край , г. Ейск, с/т "Лотос", дом 1516

Условный номер земельного участка :ЗУ8

(указывается в случае, если предусматривается образование двух и более земельных участков)

Площадь земельного участка 500 м²

(указывается проектная площадь образуемого земельного участка, вычисленная с использованием федеральной государственной географической информационной системы, обеспечивающей функционирование национальной системы пространственных данных, которой является федеральная государственная географическая информационная система "Единая цифровая платформа "Национальная система пространственных данных" (далее - информационная система), или иных технологических и программных средств с округлением до 1 квадратного метра. Указанное значение площади земельного участка может быть уточнено при проведении кадастровых работ не более чем на десять процентов)

Обозначение характерных точек границ	**Координаты, м** (указываются в случае подготовки схемы расположения земельного участка с использованием информационной системы или иных технологических и программных средств. Значения координат, полученные с использованием указанных технологических и программных средств, указываются с округлением до 0,01 метра)	
	X	**Y**
1	**2**	**3**
н593У	657 832,13	1 324 205,70
н655У	657 832,50	1 324 230,70
н1133У	657 812,50	1 324 231,00
1136	657 812,13	1 324 206,00
н593У	657 832,13	1 324 205,70

Местоположение объекта: Краснодарский край , г. Ейск, с/т "Лотос", дом 1520

Условный номер земельного участка :ЗУ9

(указывается в случае, если предусматривается образование двух и более земельных участков)

Площадь земельного участка 500 м²

(указывается проектная площадь образуемого земельного участка, вычисленная с использованием федеральной государственной географической информационной системы, обеспечивающей функционирование национальной системы пространственных данных, которой является федеральная государственная географическая информационная система "Единая цифровая платформа "Национальная система пространственных данных" (далее - информационная система), или иных технологических и программных средств с округлением до 1 квадратного метра. Указанное значение площади земельного участка может быть уточнено при проведении кадастровых работ не более чем на десять процентов)

Обозначение характерных точек границ	**Координаты, м** (указываются в случае подготовки схемы расположения земельного участка с использованием информационной системы или иных технологических и программных средств. Значения координат, полученные с использованием указанных технологических и программных средств, указываются с округлением до 0,01 метра)	
	X	**Y**
1	**2**	**3**
1136	657 812,13	1 324 206,00
н1133У	657 812,50	1 324 231,00
н1139У	657 792,50	1 324 231,30
н609У	657 792,13	1 324 206,30
1136	657 812,13	1 324 206,00

Местоположение объекта: Краснодарский край , г. Ейск, с/т "Лотос", дом 1522

Условный номер земельного участка :ЗУ10

(указывается в случае, если предусматривается образование двух и более земельных участков)

Площадь земельного участка 500 м²

(указывается проектная площадь образуемого земельного участка, вычисленная с использованием федеральной государственной географической информационной системы, обеспечивающей функционирование национальной системы пространственных данных, которой является федеральная государственная географическая информационная система "Единая цифровая платформа "Национальная система пространственных данных" (далее - информационная система), или иных технологических и программных средств с округлением до 1 квадратного метра. Указанное значение площади земельного участка может быть уточнено при проведении кадастровых работ не более чем на десять процентов)

Обозначение характерных точек границ	**Координаты, м** (указываются в случае подготовки схемы расположения земельного участка с использованием информационной системы или иных технологических и программных средств. Значения координат, полученные с использованием указанных технологических и программных средств, указываются с округлением до 0,01 метра)	
	X	**Y**
1	**2**	**3**
н609У	657 792,13	1 324 206,30
н1139У	657 792,50	1 324 231,30
н885У	657 772,50	1 324 231,60

1	2	3
н363У	657 772,13	1 324 206,60
н609У	657 792,13	1 324 206,30

Местоположение объекта: Краснодарский край , г. Ейск, с/т "Лотос", дом 1524

Условный номер земельного участка :ЗУ11

(указывается в случае, если предусматривается образование двух и более земельных участков)

Площадь земельного участка 500 м²

(указывается проектная площадь образуемого земельного участка, вычисленная с использованием федеральной государственной географической информационной системы, обеспечивающей функционирование национальной системы пространственных данных, которой является федеральная государственная географическая информационная система "Единая цифровая платформа "Национальная система пространственных данных" (далее - информационная система), или иных технологических и программных средств с округлением до 1 квадратного метра. Указанное значение площади земельного участка может быть уточнено при проведении кадастровых работ не более чем на десять процентов)

Обозначение характерных точек границ	Координаты, м (указываются в случае подготовки схемы расположения земельного участка с использованием информационной системы или иных технологических и программных средств. Значения координат, полученные с использованием указанных технологических и программных средств, указываются с округлением до 0,01 метра)	
	X	Y
1	2	3
н525У	657 852,24	1 324 235,35
н398У	657 852,56	1 324 260,35
н1104У	657 832,56	1 324 260,61
н942У	657 832,24	1 324 235,61
н525У	657 852,24	1 324 235,35

Местоположение объекта: Краснодарский край , г. Ейск, с/т "Лотос", дом 1517

Условный номер земельного участка :ЗУ12

(указывается в случае, если предусматривается образование двух и более земельных участков)

Площадь земельного участка 500 м²

(указывается проектная площадь образуемого земельного участка, вычисленная с использованием федеральной государственной географической информационной системы, обеспечивающей функционирование национальной системы пространственных данных, которой является федеральная государственная географическая информационная система "Единая цифровая платформа "Национальная система пространственных данных" (далее - информационная система), или иных технологических и программных средств с округлением до 1 квадратного метра. Указанное значение площади земельного участка может быть уточнено при проведении кадастровых работ не более чем на десять процентов)

Обозначение характерных точек границ	Координаты, м (указываются в случае подготовки схемы расположения земельного участка с использованием информационной системы или иных технологических и программных средств. Значения координат, полученные с использованием указанных технологических и программных средств, указываются с округлением до 0,01 метра)	
	X	Y
1	2	3
н991У	657 752,24	1 324 236,65
н932У	657 752,56	1 324 261,65
н776У	657 732,56	1 324 261,91
н893У	657 732,24	1 324 236,91
н991У	657 752,24	1 324 236,65

Местоположение объекта: Краснодарский край , г. Ейск, с/т "Лотос", дом 1527

Условный номер земельного участка :ЗУ13

(указывается в случае, если предусматривается образование двух и более земельных участков)

Площадь земельного участка 500 м²

(указывается проектная площадь образуемого земельного участка, вычисленная с использованием федеральной государственной географической информационной системы, обеспечивающей функционирование национальной системы пространственных данных, которой является федеральная государственная географическая информационная система "Единая цифровая платформа "Национальная система пространственных данных" (далее - информационная система), или иных технологических и программных средств с округлением до 1 квадратного метра. Указанное значение площади земельного участка может быть уточнено при проведении кадастровых работ не более чем на десять процентов)

Обозначение характерных точек границ	**Координаты, м** (указываются в случае подготовки схемы расположения земельного участка с использованием информационной системы или иных технологических и программных средств. Значения координат, полученные с использованием указанных технологических и программных средств, указываются с округлением до 0,01 метра)	
	X	**Y**
1	**2**	**3**
н415У	657 592,24	1 324 238,73
н814У	657 592,56	1 324 263,73
н644У	657 572,56	1 324 263,99
н427У	657 572,24	1 324 238,99
н415У	657 592,24	1 324 238,73

Местоположение объекта: Краснодарский край , г. Ейск, с/т "Лотос", дом 1543

Условный номер земельного участка :ЗУ14

(указывается в случае, если предусматривается образование двух и более земельных участков)

Площадь земельного участка 500 м²

(указывается проектная площадь образуемого земельного участка, вычисленная с использованием федеральной государственной географической информационной системы, обеспечивающей функционирование национальной системы пространственных данных, которой является федеральная государственная географическая информационная система "Единая цифровая платформа "Национальная система пространственных данных" (далее - информационная система), или иных технологических и программных средств с округлением до 1 квадратного метра. Указанное значение площади земельного участка может быть уточнено при проведении кадастровых работ не более чем на десять процентов)

Обозначение характерных точек границ	**Координаты, м** (указываются в случае подготовки схемы расположения земельного участка с использованием информационной системы или иных технологических и программных средств. Значения координат, полученные с использованием указанных технологических и программных средств, указываются с округлением до 0,01 метра)	
	X	**Y**
1	**2**	**3**
н761У	657 552,24	1 324 239,25
н429У	657 552,56	1 324 264,25
н969У	657 532,56	1 324 264,51
н505У	657 532,24	1 324 239,51
н761У	657 552,24	1 324 239,25

Местоположение объекта: Краснодарский край , г. Ейск, с/т "Лотос", дом 1547

Условный номер земельного участка :ЗУ15

(указывается в случае, если предусматривается образование двух и более земельных участков)

Площадь земельного участка 500 м²

(указывается проектная площадь образуемого земельного участка, вычисленная с использованием федеральной государственной географической информационной системы, обеспечивающей функционирование национальной системы пространственных данных, которой является федеральная государственная географическая информационная система "Единая цифровая платформа "Национальная система пространственных данных" (далее - информационная система), или иных технологических и программных средств с округлением до 1 квадратного метра. Указанное значение площади земельного участка может быть уточнено при проведении кадастровых работ не более чем на десять процентов)

Обозначение характерных точек границ	**Координаты, м** (указываются в случае подготовки схемы расположения земельного участка с использованием информационной системы или иных технологических и программных средств. Значения координат, полученные с использованием указанных технологических и программных средств, указываются с округлением до 0,01 метра)	
	X	**Y**
1	**2**	**3**
н592У	657 452,56	1 324 265,55
н919У	657 472,56	1 324 265,29
н127У	657 472,89	1 324 290,29

1	2	3
н1157У	657 452,89	1 324 290,55
н592У	657 452,56	1 324 265,55

Местоположение объекта: Краснодарский край , г. Ейск, с/т "Лотос", дом 1444

Условный номер земельного участка :ЗУ16

(указывается в случае, если предусматривается образование двух и более земельных участков)

Площадь земельного участка 500 м²

(указывается проектная площадь образуемого земельного участка, вычисленная с использованием федеральной государственной географической информационной системы, обеспечивающей функционирование национальной системы пространственных данных, которой является федеральная государственная географическая информационная система "Единая цифровая платформа "Национальная система пространственных данных" (далее - информационная система), или иных технологических и программных средств с округлением до 1 квадратного метра. Указанное значение площади земельного участка может быть уточнено при проведении кадастровых работ не более чем на десять процентов)

Обозначение характерных точек границ	Координаты, м (указываются в случае подготовки схемы расположения земельного участка с использованием информационной системы или иных технологических и программных средств. Значения координат, полученные с использованием указанных технологических и программных средств, указываются с округлением до 0,01 метра)	
	X	Y
1	2	3
н572У	657 612,56	1 324 263,47
н1079У	657 632,56	1 324 263,21
н396У	657 632,88	1 324 288,21
н563У	657 612,88	1 324 288,47
н572У	657 612,56	1 324 263,47

Местоположение объекта: Краснодарский край , г. Ейск, с/т "Лотос", дом 1428

Условный номер земельного участка :ЗУ17

(указывается в случае, если предусматривается образование двух и более земельных участков)

Площадь земельного участка 500 м²

(указывается проектная площадь образуемого земельного участка, вычисленная с использованием федеральной государственной географической информационной системы, обеспечивающей функционирование национальной системы пространственных данных, которой является федеральная государственная географическая информационная система "Единая цифровая платформа "Национальная система пространственных данных" (далее - информационная система), или иных технологических и программных средств с округлением до 1 квадратного метра. Указанное значение площади земельного участка может быть уточнено при проведении кадастровых работ не более чем на десять процентов)

Обозначение характерных точек границ	Координаты, м (указываются в случае подготовки схемы расположения земельного участка с использованием информационной системы или иных технологических и программных средств. Значения координат, полученные с использованием указанных технологических и программных средств, указываются с округлением до 0,01 метра)	
	X	Y
1	2	3
н432У	657 692,56	1 324 262,43
н173У	657 712,56	1 324 262,17
н217У	657 712,88	1 324 287,17
н207У	657 692,88	1 324 287,43
н432У	657 692,56	1 324 262,43

Местоположение объекта: Краснодарский край , г. Ейск, с/т "Лотос", дом 1420

Условный номер земельного участка :ЗУ18

(указывается в случае, если предусматривается образование двух и более земельных участков)

Площадь земельного участка 500 м²

(указывается проектная площадь образуемого земельного участка, вычисленная с использованием федеральной государственной географической информационной системы, обеспечивающей функционирование национальной системы пространственных данных, которой является федеральная государственная географическая информационная система "Единая цифровая платформа "Национальная система пространственных данных" (далее - информационная система), или иных технологических и программных средств с округлением до 1 квадратного метра. Указанное значение площади земельного участка может быть уточнено при проведении кадастровых работ не более чем на десять процентов)

Обозначение характерных точек границ	**Координаты, м** (указываются в случае подготовки схемы расположения земельного участка с использованием информационной системы или иных технологических и программных средств. Значения координат, полученные с использованием указанных технологических и программных средств, указываются с округлением до 0,01 метра)	
	X	**Y**
1	**2**	**3**
н932У	657 752,56	1 324 261,65
н855У	657 772,56	1 324 261,39
н1130У	657 772,88	1 324 286,39
н676У	657 752,88	1 324 286,65
н932У	657 752,56	1 324 261,65

Местоположение объекта: Краснодарский край , г. Ейск, с/т "Лотос", дом 1414

Условный номер земельного участка :ЗУ19

(указывается в случае, если предусматривается образование двух и более земельных участков)

Площадь земельного участка 500 м²

(указывается проектная площадь образуемого земельного участка, вычисленная с использованием федеральной государственной географической информационной системы, обеспечивающей функционирование национальной системы пространственных данных, которой является федеральная государственная географическая информационная система "Единая цифровая платформа "Национальная система пространственных данных" (далее - информационная система), или иных технологических и программных средств с округлением до 1 квадратного метра. Указанное значение площади земельного участка может быть уточнено при проведении кадастровых работ не более чем на десять процентов)

Обозначение характерных точек границ	**Координаты, м** (указываются в случае подготовки схемы расположения земельного участка с использованием информационной системы или иных технологических и программных средств. Значения координат, полученные с использованием указанных технологических и программных средств, указываются с округлением до 0,01 метра)	
	X	**Y**
1	**2**	**3**
н855У	657 772,56	1 324 261,39
н786У	657 792,56	1 324 261,13
н140У	657 792,88	1 324 286,13
н1130У	657 772,88	1 324 286,39
н855У	657 772,56	1 324 261,39

Местоположение объекта: Краснодарский край , г. Ейск, с/т "Лотос", дом 1412

Условный номер земельного участка :ЗУ20

(указывается в случае, если предусматривается образование двух и более земельных участков)

Площадь земельного участка 500 м²

(указывается проектная площадь образуемого земельного участка, вычисленная с использованием федеральной государственной географической информационной системы, обеспечивающей функционирование национальной системы пространственных данных, которой является федеральная государственная географическая информационная система "Единая цифровая платформа "Национальная система пространственных данных" (далее - информационная система), или иных технологических и программных средств с округлением до 1 квадратного метра. Указанное значение площади земельного участка может быть уточнено при проведении кадастровых работ не более чем на десять процентов)

Обозначение характерных точек границ	**Координаты, м** (указываются в случае подготовки схемы расположения земельного участка с использованием информационной системы или иных технологических и программных средств. Значения координат, полученные с использованием указанных технологических и программных средств, указываются с округлением до 0,01 метра)	
	X	**Y**
1	**2**	**3**
н174У	657 872,56	1 324 260,09
н386У	657 892,56	1 324 259,83
н162У	657 892,88	1 324 284,83

1	2	3
н450У	657 872,88	1 324 285,09
н174У	657 872,56	1 324 260,09

Местоположение объекта: Краснодарский край , г. Ейск, с/т "Лотос", дом 1402

Условный номер земельного участка :ЗУ21

(указывается в случае, если предусматривается образование двух и более земельных участков)

Площадь земельного участка 500 м²

(указывается проектная площадь образуемого земельного участка, вычисленная с использованием федеральной государственной географической информационной системы, обеспечивающей функционирование национальной системы пространственных данных, которой является федеральная государственная географическая информационная система "Единая цифровая платформа "Национальная система пространственных данных" (далее - информационная система), или иных технологических и программных средств с округлением до 1 квадратного метра. Указанное значение площади земельного участка может быть уточнено при проведении кадастровых работ не более чем на десять процентов)

Обозначение характерных точек границ	Координаты, м (указываются в случае подготовки схемы расположения земельного участка с использованием информационной системы или иных технологических и программных средств. Значения координат, полученные с использованием указанных технологических и программных средств, указываются с округлением до 0,01 метра)	
	X	Y
1	2	3
н200У	657 972,56	1 324 258,79
н873У	657 992,56	1 324 258,53
н926У	657 992,88	1 324 283,53
н129У	657 972,88	1 324 283,79
н200У	657 972,56	1 324 258,79

Местоположение объекта: Краснодарский край , г. Ейск, с/т "Лотос", дом 1392

Условный номер земельного участка :ЗУ22

(указывается в случае, если предусматривается образование двух и более земельных участков)

Площадь земельного участка 500 м²

(указывается проектная площадь образуемого земельного участка, вычисленная с использованием федеральной государственной географической информационной системы, обеспечивающей функционирование национальной системы пространственных данных, которой является федеральная государственная географическая информационная система "Единая цифровая платформа "Национальная система пространственных данных" (далее - информационная система), или иных технологических и программных средств с округлением до 1 квадратного метра. Указанное значение площади земельного участка может быть уточнено при проведении кадастровых работ не более чем на десять процентов)

Обозначение характерных точек границ	Координаты, м (указываются в случае подготовки схемы расположения земельного участка с использованием информационной системы или иных технологических и программных средств. Значения координат, полученные с использованием указанных технологических и программных средств, указываются с округлением до 0,01 метра)	
	X	Y
1	2	3
н301У	658 012,56	1 324 258,27
н542У	658 032,56	1 324 258,01
н891У	658 032,88	1 324 283,01
н489У	658 012,88	1 324 283,27
н301У	658 012,56	1 324 258,27

Местоположение объекта: Краснодарский край , г. Ейск, с/т "Лотос", дом 1388

Условный номер земельного участка :ЗУ23

(указывается в случае, если предусматривается образование двух и более земельных участков)

Площадь земельного участка 500 м²

(указывается проектная площадь образуемого земельного участка, вычисленная с использованием федеральной государственной географической информационной системы, обеспечивающей функционирование национальной системы пространственных данных, которой является федеральная государственная географическая информационная система "Единая цифровая платформа "Национальная система пространственных данных" (далее - информационная система), или иных технологических и программных средств с округлением до 1 квадратного метра. Указанное значение площади земельного участка может быть уточнено при проведении кадастровых работ не более чем на десять процентов)

Обозначение характерных точек границ	**Координаты, м** (указываются в случае подготовки схемы расположения земельного участка с использованием информационной системы или иных технологических и программных средств. Значения координат, полученные с использованием указанных технологических и программных средств, указываются с округлением до 0,01 метра)	
	X	**Y**
1	**2**	**3**
68	657 492,83	1 324 295,33
67	657 493,15	1 324 320,33
н646У	657 473,15	1 324 320,59
н1156У	657 472,83	1 324 295,59
68	657 492,83	1 324 295,33

Местоположение объекта: Краснодарский край , г. Ейск, с/т "Лотос", дом 1441

Условный номер земельного участка :ЗУ24

(указывается в случае, если предусматривается образование двух и более земельных участков)

Площадь земельного участка 500 м²

(указывается проектная площадь образуемого земельного участка, вычисленная с использованием федеральной государственной географической информационной системы, обеспечивающей функционирование национальной системы пространственных данных, которой является федеральная государственная географическая информационная система "Единая цифровая платформа "Национальная система пространственных данных" (далее - информационная система), или иных технологических и программных средств с округлением до 1 квадратного метра. Указанное значение площади земельного участка может быть уточнено при проведении кадастровых работ не более чем на десять процентов)

Обозначение характерных точек границ	**Координаты, м** (указываются в случае подготовки схемы расположения земельного участка с использованием информационной системы или иных технологических и программных средств. Значения координат, полученные с использованием указанных технологических и программных средств, указываются с округлением до 0,01 метра)	
	X	**Y**
1	**2**	**3**
н1156У	657 472,83	1 324 295,59
н646У	657 473,15	1 324 320,59
н483У	657 453,15	1 324 320,85
н1210У	657 452,83	1 324 295,85
н1156У	657 472,83	1 324 295,59

Местоположение объекта: Краснодарский край , г. Ейск, с/т "Лотос", дом 1443

Условный номер земельного участка :ЗУ25

(указывается в случае, если предусматривается образование двух и более земельных участков)

Площадь земельного участка 500 м²

(указывается проектная площадь образуемого земельного участка, вычисленная с использованием федеральной государственной географической информационной системы, обеспечивающей функционирование национальной системы пространственных данных, которой является федеральная государственная географическая информационная система "Единая цифровая платформа "Национальная система пространственных данных" (далее - информационная система), или иных технологических и программных средств с округлением до 1 квадратного метра. Указанное значение площади земельного участка может быть уточнено при проведении кадастровых работ не более чем на десять процентов)

Обозначение характерных точек границ	**Координаты, м** (указываются в случае подготовки схемы расположения земельного участка с использованием информационной системы или иных технологических и программных средств. Значения координат, полученные с использованием указанных технологических и программных средств, указываются с округлением до 0,01 метра)	
	X	**Y**
1	**2**	**3**
н1112У	657 612,83	1 324 293,77
н888У	657 613,15	1 324 318,77
н294У	657 593,15	1 324 319,03

1	2	3
н986У	657 592,83	1 324 294,03
н1112У	657 612,83	1 324 293,77

Местоположение объекта: Краснодарский край , г. Ейск, с/т "Лотос", дом 1429

Условный номер земельного участка :ЗУ26

(указывается в случае, если предусматривается образование двух и более земельных участков)

Площадь земельного участка 500 м²

(указывается проектная площадь образуемого земельного участка, вычисленная с использованием федеральной государственной географической информационной системы, обеспечивающей функционирование национальной системы пространственных данных, которой является федеральная государственная географическая информационная система "Единая цифровая платформа "Национальная система пространственных данных" (далее - информационная система), или иных технологических и программных средств с округлением до 1 квадратного метра. Указанное значение площади земельного участка может быть уточнено при проведении кадастровых работ не более чем на десять процентов)

Обозначение характерных точек границ	Координаты, м (указываются в случае подготовки схемы расположения земельного участка с использованием информационной системы или иных технологических и программных средств. Значения координат, полученные с использованием указанных технологических и программных средств, указываются с округлением до 0,01 метра)	
	X	Y
1	2	3
н1253У	657 652,83	1 324 293,25
н849У	657 653,15	1 324 318,25
н224У	657 633,15	1 324 318,51
н1049У	657 632,83	1 324 293,51
н1253У	657 652,83	1 324 293,25

Местоположение объекта: Краснодарский край , г. Ейск, с/т "Лотос", дом 1425

Условный номер земельного участка :ЗУ27

(указывается в случае, если предусматривается образование двух и более земельных участков)

Площадь земельного участка 500 м²

(указывается проектная площадь образуемого земельного участка, вычисленная с использованием федеральной государственной географической информационной системы, обеспечивающей функционирование национальной системы пространственных данных, которой является федеральная государственная географическая информационная система "Единая цифровая платформа "Национальная система пространственных данных" (далее - информационная система), или иных технологических и программных средств с округлением до 1 квадратного метра. Указанное значение площади земельного участка может быть уточнено при проведении кадастровых работ не более чем на десять процентов)

Обозначение характерных точек границ	Координаты, м (указываются в случае подготовки схемы расположения земельного участка с использованием информационной системы или иных технологических и программных средств. Значения координат, полученные с использованием указанных технологических и программных средств, указываются с округлением до 0,01 метра)	
	X	Y
1	2	3
н367У	657 672,83	1 324 292,99
н462У	657 673,15	1 324 317,99
н849У	657 653,15	1 324 318,25
н1253У	657 652,83	1 324 293,25
н367У	657 672,83	1 324 292,99

Местоположение объекта: Краснодарский край , г. Ейск, с/т "Лотос", дом 1423

Условный номер земельного участка :ЗУ28

(указывается в случае, если предусматривается образование двух и более земельных участков)

Площадь земельного участка 500 м²

(указывается проектная площадь образуемого земельного участка, вычисленная с использованием федеральной государственной географической информационной системы, обеспечивающей функционирование национальной системы пространственных данных, которой является федеральная государственная географическая информационная система "Единая цифровая платформа "Национальная система пространственных данных" (далее - информационная система), или иных технологических и программных средств с округлением до 1 квадратного метра. Указанное значение площади земельного участка может быть уточнено при проведении кадастровых работ не более чем на десять процентов)

Обозначение характерных точек границ	**Координаты, м** (указываются в случае подготовки схемы расположения земельного участка с использованием информационной системы или иных технологических и программных средств. Значения координат, полученные с использованием указанных технологических и программных средств, указываются с округлением до 0,01 метра)	
	X	**Y**
1	**2**	**3**
н1172У	657 752,83	1 324 291,95
н457У	657 753,15	1 324 316,95
н634У	657 733,15	1 324 317,21
н700У	657 732,83	1 324 292,21
н1172У	657 752,83	1 324 291,95

Местоположение объекта: Краснодарский край , г. Ейск, с/т "Лотос", дом 1415

Условный номер земельного участка :ЗУ29

(указывается в случае, если предусматривается образование двух и более земельных участков)

Площадь земельного участка 500 м²

(указывается проектная площадь образуемого земельного участка, вычисленная с использованием федеральной государственной географической информационной системы, обеспечивающей функционирование национальной системы пространственных данных, которой является федеральная государственная географическая информационная система "Единая цифровая платформа "Национальная система пространственных данных" (далее - информационная система), или иных технологических и программных средств с округлением до 1 квадратного метра. Указанное значение площади земельного участка может быть уточнено при проведении кадастровых работ не более чем на десять процентов)

Обозначение характерных точек границ	**Координаты, м** (указываются в случае подготовки схемы расположения земельного участка с использованием информационной системы или иных технологических и программных средств. Значения координат, полученные с использованием указанных технологических и программных средств, указываются с округлением до 0,01 метра)	
	X	**Y**
1	**2**	**3**
н1232У	657 772,83	1 324 291,69
н205У	657 773,15	1 324 316,69
н457У	657 753,15	1 324 316,95
н1172У	657 752,83	1 324 291,95
н1232У	657 772,83	1 324 291,69

Местоположение объекта: Краснодарский край , г. Ейск, с/т "Лотос", дом 1413

Условный номер земельного участка :ЗУ30

(указывается в случае, если предусматривается образование двух и более земельных участков)

Площадь земельного участка 500 м²

(указывается проектная площадь образуемого земельного участка, вычисленная с использованием федеральной государственной географической информационной системы, обеспечивающей функционирование национальной системы пространственных данных, которой является федеральная государственная географическая информационная система "Единая цифровая платформа "Национальная система пространственных данных" (далее - информационная система), или иных технологических и программных средств с округлением до 1 квадратного метра. Указанное значение площади земельного участка может быть уточнено при проведении кадастровых работ не более чем на десять процентов)

Обозначение характерных точек границ	**Координаты, м** (указываются в случае подготовки схемы расположения земельного участка с использованием информационной системы или иных технологических и программных средств. Значения координат, полученные с использованием указанных технологических и программных средств, указываются с округлением до 0,01 метра)	
	X	**Y**
1	**2**	**3**
н306У	657 792,83	1 324 291,43
н1116У	657 793,15	1 324 316,43
н205У	657 773,15	1 324 316,69

1	2	3
н1232У	657 772,83	1 324 291,69
н306У	657 792,83	1 324 291,43

Местоположение объекта: Краснодарский край , г. Ейск, с/т "Лотос", дом 1411

Условный номер земельного участка :ЗУ31

(указывается в случае, если предусматривается образование двух и более земельных участков)

Площадь земельного участка 500 м²

(указывается проектная площадь образуемого земельного участка, вычисленная с использованием федеральной государственной географической информационной системы, обеспечивающей функционирование национальной системы пространственных данных, которой является федеральная государственная географическая информационная система "Единая цифровая платформа "Национальная система пространственных данных" (далее - информационная система), или иных технологических и программных средств с округлением до 1 квадратного метра. Указанное значение площади земельного участка может быть уточнено при проведении кадастровых работ не более чем на десять процентов)

Обозначение характерных точек границ	Координаты, м (указываются в случае подготовки схемы расположения земельного участка с использованием информационной системы или иных технологических и программных средств. Значения координат, полученные с использованием указанных технологических и программных средств, указываются с округлением до 0,01 метра)	
	X	Y
1	2	3
н1071У	657 932,83	1 324 289,61
н701У	657 933,15	1 324 314,61
н245У	657 913,15	1 324 314,87
н639У	657 912,83	1 324 289,87
н1071У	657 932,83	1 324 289,61

Местоположение объекта: Краснодарский край , г. Ейск, с/т "Лотос", дом 1397

Условный номер земельного участка :ЗУ32

(указывается в случае, если предусматривается образование двух и более земельных участков)

Площадь земельного участка 500 м²

(указывается проектная площадь образуемого земельного участка, вычисленная с использованием федеральной государственной географической информационной системы, обеспечивающей функционирование национальной системы пространственных данных, которой является федеральная государственная географическая информационная система "Единая цифровая платформа "Национальная система пространственных данных" (далее - информационная система), или иных технологических и программных средств с округлением до 1 квадратного метра. Указанное значение площади земельного участка может быть уточнено при проведении кадастровых работ не более чем на десять процентов)

Обозначение характерных точек границ	Координаты, м (указываются в случае подготовки схемы расположения земельного участка с использованием информационной системы или иных технологических и программных средств. Значения координат, полученные с использованием указанных технологических и программных средств, указываются с округлением до 0,01 метра)	
	X	Y
1	2	3
н914У	657 972,83	1 324 289,09
н729У	657 973,15	1 324 314,09
н232У	657 953,15	1 324 314,35
н277У	657 952,83	1 324 289,35
н914У	657 972,83	1 324 289,09

Местоположение объекта: Краснодарский край , г. Ейск, с/т "Лотос", дом 1393

Условный номер земельного участка :ЗУ33

(указывается в случае, если предусматривается образование двух и более земельных участков)

Площадь земельного участка 500 м²

(указывается проектная площадь образуемого земельного участка, вычисленная с использованием федеральной государственной географической информационной системы, обеспечивающей функционирование национальной системы пространственных данных, которой является федеральная государственная географическая информационная система "Единая цифровая платформа "Национальная система пространственных данных" (далее - информационная система), или иных технологических и программных средств с округлением до 1 квадратного метра. Указанное значение площади земельного участка может быть уточнено при проведении кадастровых работ не более чем на десять процентов)

Обозначение характерных точек границ	**Координаты, м** (указываются в случае подготовки схемы расположения земельного участка с использованием информационной системы или иных технологических и программных средств. Значения координат, полученные с использованием указанных технологических и программных средств, указываются с округлением до 0,01 метра)	
	X	**Y**
1	**2**	**3**
н722У	658 052,83	1 324 288,05
н671У	658 053,15	1 324 313,05
н828У	658 033,15	1 324 313,31
н341У	658 032,83	1 324 288,31
н722У	658 052,83	1 324 288,05

Местоположение объекта: Краснодарский край , г. Ейск, с/т "Лотос", дом 1385

Условный номер земельного участка :ЗУ34

(указывается в случае, если предусматривается образование двух и более земельных участков)

Площадь земельного участка 500 м²

(указывается проектная площадь образуемого земельного участка, вычисленная с использованием федеральной государственной географической информационной системы, обеспечивающей функционирование национальной системы пространственных данных, которой является федеральная государственная географическая информационная система "Единая цифровая платформа "Национальная система пространственных данных" (далее - информационная система), или иных технологических и программных средств с округлением до 1 квадратного метра. Указанное значение площади земельного участка может быть уточнено при проведении кадастровых работ не более чем на десять процентов)

Обозначение характерных точек границ	**Координаты, м** (указываются в случае подготовки схемы расположения земельного участка с использованием информационной системы или иных технологических и программных средств. Значения координат, полученные с использованием указанных технологических и программных средств, указываются с округлением до 0,01 метра)	
	X	**Y**
1	**2**	**3**
н620У	657 549,02	1 324 017,48
н507У	657 549,34	1 324 042,48
н271У	657 529,34	1 324 042,74
н477У	657 529,02	1 324 017,74
н620У	657 549,02	1 324 017,48

Местоположение объекта: Краснодарский край , г. Ейск, с/т "Лотос", дом 1963

Условный номер земельного участка :ЗУ35

(указывается в случае, если предусматривается образование двух и более земельных участков)

Площадь земельного участка 500 м²

(указывается проектная площадь образуемого земельного участка, вычисленная с использованием федеральной государственной географической информационной системы, обеспечивающей функционирование национальной системы пространственных данных, которой является федеральная государственная географическая информационная система "Единая цифровая платформа "Национальная система пространственных данных" (далее - информационная система), или иных технологических и программных средств с округлением до 1 квадратного метра. Указанное значение площади земельного участка может быть уточнено при проведении кадастровых работ не более чем на десять процентов)

Обозначение характерных точек границ	**Координаты, м** (указываются в случае подготовки схемы расположения земельного участка с использованием информационной системы или иных технологических и программных средств. Значения координат, полученные с использованием указанных технологических и программных средств, указываются с округлением до 0,01 метра)	
	X	**Y**
1	**2**	**3**
н665У	658 049,37	1 324 038,14
н417У	658 069,37	1 324 037,88
н610У	658 069,69	1 324 062,88

1	2	3
н1035У	658 049,69	1 324 063,14
н665У	658 049,37	1 324 038,14

Местоположение объекта: Краснодарский край , г. Ейск, с/т "Лотос", дом 1808

Условный номер земельного участка :ЗУ36

(указывается в случае, если предусматривается образование двух и более земельных участков)

Площадь земельного участка 500 м²

(указывается проектная площадь образуемого земельного участка, вычисленная с использованием федеральной государственной географической информационной системы, обеспечивающей функционирование национальной системы пространственных данных, которой является федеральная государственная географическая информационная система "Единая цифровая платформа "Национальная система пространственных данных" (далее - информационная система), или иных технологических и программных средств с округлением до 1 квадратного метра. Указанное значение площади земельного участка может быть уточнено при проведении кадастровых работ не более чем на десять процентов)

Обозначение характерных точек границ	Координаты, м (указываются в случае подготовки схемы расположения земельного участка с использованием информационной системы или иных технологических и программных средств. Значения координат, полученные с использованием указанных технологических и программных средств, указываются с округлением до 0,01 метра)	
	X	Y
1	2	3
н1000У	657 891,46	1 324 149,84
н706У	657 911,46	1 324 149,58
н1046У	657 911,78	1 324 174,58
н1183У	657 891,78	1 324 174,84
н1000У	657 891,46	1 324 149,84

Местоположение объекта: Краснодарский край , г. Ейск, с/т "Лотос", дом 1616

Условный номер земельного участка :ЗУ37

(указывается в случае, если предусматривается образование двух и более земельных участков)

Площадь земельного участка 500 м²

(указывается проектная площадь образуемого земельного участка, вычисленная с использованием федеральной государственной географической информационной системы, обеспечивающей функционирование национальной системы пространственных данных, которой является федеральная государственная географическая информационная система "Единая цифровая платформа "Национальная система пространственных данных" (далее - информационная система), или иных технологических и программных средств с округлением до 1 квадратного метра. Указанное значение площади земельного участка может быть уточнено при проведении кадастровых работ не более чем на десять процентов)

Обозначение характерных точек границ	Координаты, м (указываются в случае подготовки схемы расположения земельного участка с использованием информационной системы или иных технологических и программных средств. Значения координат, полученные с использованием указанных технологических и программных средств, указываются с округлением до 0,01 метра)	
	X	Y
1	2	3
н883У	658 011,46	1 324 148,28
н668У	658 031,46	1 324 148,02
н599У	658 031,78	1 324 173,02
н343У	658 011,78	1 324 173,28
н883У	658 011,46	1 324 148,28

Местоположение объекта: Краснодарский край , г. Ейск, с/т "Лотос", дом 1604

Условный номер земельного участка :ЗУ38

(указывается в случае, если предусматривается образование двух и более земельных участков)

Площадь земельного участка 500 м²

(указывается проектная площадь образуемого земельного участка, вычисленная с использованием федеральной государственной географической информационной системы, обеспечивающей функционирование национальной системы пространственных данных, которой является федеральная государственная географическая информационная система "Единая цифровая платформа "Национальная система пространственных данных" (далее - информационная система), или иных технологических и программных средств с округлением до 1 квадратного метра. Указанное значение площади земельного участка может быть уточнено при проведении кадастровых работ не более чем на десять процентов)

Обозначение характерных точек границ	**Координаты, м** (указываются в случае подготовки схемы расположения земельного участка с использованием информационной системы или иных технологических и программных средств. Значения координат, полученные с использованием указанных технологических и программных средств, указываются с округлением до 0,01 метра)	
	X	**Y**
1	**2**	**3**
н1060У	658 071,46	1 324 147,50
н380У	658 091,46	1 324 147,24
н1258У	658 091,78	1 324 172,24
н405У	658 071,78	1 324 172,50
н1060У	658 071,46	1 324 147,50

Местоположение объекта: Краснодарский край , г. Ейск, с/т "Лотос", дом 1598

Условный номер земельного участка :ЗУ39

(указывается в случае, если предусматривается образование двух и более земельных участков)

Площадь земельного участка 500 м²

(указывается проектная площадь образуемого земельного участка, вычисленная с использованием федеральной государственной географической информационной системы, обеспечивающей функционирование национальной системы пространственных данных, которой является федеральная государственная географическая информационная система "Единая цифровая платформа "Национальная система пространственных данных" (далее - информационная система), или иных технологических и программных средств с округлением до 1 квадратного метра. Указанное значение площади земельного участка может быть уточнено при проведении кадастровых работ не более чем на десять процентов)

Обозначение характерных точек границ	**Координаты, м** (указываются в случае подготовки схемы расположения земельного участка с использованием информационной системы или иных технологических и программных средств. Значения координат, полученные с использованием указанных технологических и программных средств, указываются с округлением до 0,01 метра)	
	X	**Y**
1	**2**	**3**
н635У	657 711,46	1 324 152,18
н242У	657 731,46	1 324 151,92
н899У	657 731,78	1 324 176,92
н485У	657 711,78	1 324 177,18
н635У	657 711,46	1 324 152,18

Местоположение объекта: Краснодарский край , г. Ейск, с/т "Лотос", дом 1634

Условный номер земельного участка :ЗУ40

(указывается в случае, если предусматривается образование двух и более земельных участков)

Площадь земельного участка 500 м²

(указывается проектная площадь образуемого земельного участка, вычисленная с использованием федеральной государственной географической информационной системы, обеспечивающей функционирование национальной системы пространственных данных, которой является федеральная государственная географическая информационная система "Единая цифровая платформа "Национальная система пространственных данных" (далее - информационная система), или иных технологических и программных средств с округлением до 1 квадратного метра. Указанное значение площади земельного участка может быть уточнено при проведении кадастровых работ не более чем на десять процентов)

Обозначение характерных точек границ	**Координаты, м** (указываются в случае подготовки схемы расположения земельного участка с использованием информационной системы или иных технологических и программных средств. Значения координат, полученные с использованием указанных технологических и программных средств, указываются с округлением до 0,01 метра)	
	X	**Y**
1	**2**	**3**
н399У	657 771,46	1 324 151,40
н231У	657 791,46	1 324 151,14
н1187У	657 791,78	1 324 176,14

1	2	3
н784У	657 771,78	1 324 176,40
н399У	657 771,46	1 324 151,40

Местоположение объекта: Краснодарский край , г. Ейск, с/т "Лотос", дом 1628

Условный номер земельного участка :ЗУ41

(указывается в случае, если предусматривается образование двух и более земельных участков)

Площадь земельного участка 500 м²

(указывается проектная площадь образуемого земельного участка, вычисленная с использованием федеральной государственной географической информационной системы, обеспечивающей функционирование национальной системы пространственных данных, которой является федеральная государственная географическая информационная система "Единая цифровая платформа "Национальная система пространственных данных" (далее - информационная система), или иных технологических и программных средств с округлением до 1 квадратного метра. Указанное значение площади земельного участка может быть уточнено при проведении кадастровых работ не более чем на десять процентов)

Обозначение характерных точек границ	Координаты, м (указываются в случае подготовки схемы расположения земельного участка с использованием информационной системы или иных технологических и программных средств. Значения координат, полученные с использованием указанных технологических и программных средств, указываются с округлением до 0,01 метра)	
	X	Y
1	2	3
н231У	657 791,46	1 324 151,14
н1025У	657 811,46	1 324 150,88
н1176У	657 811,78	1 324 175,88
н1187У	657 791,78	1 324 176,14
н231У	657 791,46	1 324 151,14

Местоположение объекта: Краснодарский край , г. Ейск, с/т "Лотос", дом 1626

Условный номер земельного участка :ЗУ42

(указывается в случае, если предусматривается образование двух и более земельных участков)

Площадь земельного участка 500 м²

(указывается проектная площадь образуемого земельного участка, вычисленная с использованием федеральной государственной географической информационной системы, обеспечивающей функционирование национальной системы пространственных данных, которой является федеральная государственная географическая информационная система "Единая цифровая платформа "Национальная система пространственных данных" (далее - информационная система), или иных технологических и программных средств с округлением до 1 квадратного метра. Указанное значение площади земельного участка может быть уточнено при проведении кадастровых работ не более чем на десять процентов)

Обозначение характерных точек границ	Координаты, м (указываются в случае подготовки схемы расположения земельного участка с использованием информационной системы или иных технологических и программных средств. Значения координат, полученные с использованием указанных технологических и программных средств, указываются с округлением до 0,01 метра)	
	X	Y
1	2	3
н1025У	657 811,46	1 324 150,88
н408У	657 831,46	1 324 150,62
н1135У	657 831,78	1 324 175,62
н1176У	657 811,78	1 324 175,88
н1025У	657 811,46	1 324 150,88

Местоположение объекта: Краснодарский край , г. Ейск, с/т "Лотос", дом 1624

Условный номер земельного участка :ЗУ43

(указывается в случае, если предусматривается образование двух и более земельных участков)

Площадь земельного участка 500 м²

(указывается проектная площадь образуемого земельного участка, вычисленная с использованием федеральной государственной географической информационной системы, обеспечивающей функционирование национальной системы пространственных данных, которой является федеральная государственная географическая информационная система "Единая цифровая платформа "Национальная система пространственных данных" (далее - информационная система), или иных технологических и программных средств с округлением до 1 квадратного метра. Указанное значение площади земельного участка может быть уточнено при проведении кадастровых работ не более чем на десять процентов)

Обозначение характерных точек границ	**Координаты, м** (указываются в случае подготовки схемы расположения земельного участка с использованием информационной системы или иных технологических и программных средств. Значения координат, полученные с использованием указанных технологических и программных средств, указываются с округлением до 0,01 метра)	
	X	**Y**
1	**2**	**3**
н408У	657 831,46	1 324 150,62
н227У	657 851,46	1 324 150,36
н1129У	657 851,78	1 324 175,36
н1135У	657 831,78	1 324 175,62
н408У	657 831,46	1 324 150,62

Местоположение объекта: Краснодарский край , г. Ейск, с/т "Лотос", дом 1622

Условный номер земельного участка :ЗУ44

(указывается в случае, если предусматривается образование двух и более земельных участков)

Площадь земельного участка 500 м²

(указывается проектная площадь образуемого земельного участка, вычисленная с использованием федеральной государственной географической информационной системы, обеспечивающей функционирование национальной системы пространственных данных, которой является федеральная государственная географическая информационная система "Единая цифровая платформа "Национальная система пространственных данных" (далее - информационная система), или иных технологических и программных средств с округлением до 1 квадратного метра. Указанное значение площади земельного участка может быть уточнено при проведении кадастровых работ не более чем на десять процентов)

Обозначение характерных точек границ	**Координаты, м** (указываются в случае подготовки схемы расположения земельного участка с использованием информационной системы или иных технологических и программных средств. Значения координат, полученные с использованием указанных технологических и программных средств, указываются с округлением до 0,01 метра)	
	X	**Y**
1	**2**	**3**
н227У	657 851,46	1 324 150,36
н936У	657 871,46	1 324 150,10
н1231У	657 871,78	1 324 175,10
н1129У	657 851,78	1 324 175,36
н227У	657 851,46	1 324 150,36

Местоположение объекта: Краснодарский край , г. Ейск, с/т "Лотос", дом 1620

Условный номер земельного участка :ЗУ45

(указывается в случае, если предусматривается образование двух и более земельных участков)

Площадь земельного участка 500 м²

(указывается проектная площадь образуемого земельного участка, вычисленная с использованием федеральной государственной географической информационной системы, обеспечивающей функционирование национальной системы пространственных данных, которой является федеральная государственная географическая информационная система "Единая цифровая платформа "Национальная система пространственных данных" (далее - информационная система), или иных технологических и программных средств с округлением до 1 квадратного метра. Указанное значение площади земельного участка может быть уточнено при проведении кадастровых работ не более чем на десять процентов)

Обозначение характерных точек границ	**Координаты, м** (указываются в случае подготовки схемы расположения земельного участка с использованием информационной системы или иных технологических и программных средств. Значения координат, полученные с использованием указанных технологических и программных средств, указываются с округлением до 0,01 метра)	
	X	**Y**
1	**2**	**3**
н936У	657 871,46	1 324 150,10
н1000У	657 891,46	1 324 149,84
н1183У	657 891,78	1 324 174,84

1	2	3
н1231У	657 871,78	1 324 175,10
н936У	657 871,46	1 324 150,10

Местоположение объекта: Краснодарский край , г. Ейск, с/т "Лотос", дом 1618

Условный номер земельного участка :ЗУ46

(указывается в случае, если предусматривается образование двух и более земельных участков)

Площадь земельного участка 500 м²

(указывается проектная площадь образуемого земельного участка, вычисленная с использованием федеральной государственной географической информационной системы, обеспечивающей функционирование национальной системы пространственных данных, которой является федеральная государственная географическая информационная система "Единая цифровая платформа "Национальная система пространственных данных" (далее - информационная система), или иных технологических и программных средств с округлением до 1 квадратного метра. Указанное значение площади земельного участка может быть уточнено при проведении кадастровых работ не более чем на десять процентов)

Обозначение характерных точек границ	Координаты, м (указываются в случае подготовки схемы расположения земельного участка с использованием информационной системы или иных технологических и программных средств. Значения координат, полученные с использованием указанных технологических и программных средств, указываются с округлением до 0,01 метра)	
	X	Y
1	2	3
1559	657 591,34	1 324 154,74
1558	657 611,34	1 324 154,47
н1221У	657 611,66	1 324 179,48
н422У	657 591,66	1 324 179,74
1559	657 591,34	1 324 154,74

Местоположение объекта: Краснодарский край , г. Ейск, с/т "Лотос", дом 1646

Условный номер земельного участка :ЗУ47

(указывается в случае, если предусматривается образование двух и более земельных участков)

Площадь земельного участка 500 м²

(указывается проектная площадь образуемого земельного участка, вычисленная с использованием федеральной государственной географической информационной системы, обеспечивающей функционирование национальной системы пространственных данных, которой является федеральная государственная географическая информационная система "Единая цифровая платформа "Национальная система пространственных данных" (далее - информационная система), или иных технологических и программных средств с округлением до 1 квадратного метра. Указанное значение площади земельного участка может быть уточнено при проведении кадастровых работ не более чем на десять процентов)

Обозначение характерных точек границ	Координаты, м (указываются в случае подготовки схемы расположения земельного участка с использованием информационной системы или иных технологических и программных средств. Значения координат, полученные с использованием указанных технологических и программных средств, указываются с округлением до 0,01 метра)	
	X	Y
1	2	3
1558	657 611,34	1 324 154,47
н530У	657 631,31	1 324 153,70
н586У	657 631,75	1 324 178,56
н1221У	657 611,66	1 324 179,48
1558	657 611,34	1 324 154,47

Местоположение объекта: Краснодарский край , г. Ейск, с/т "Лотос", дом 1644

Условный номер земельного участка :ЗУ48

(указывается в случае, если предусматривается образование двух и более земельных участков)

Площадь земельного участка 500 м²

(указывается проектная площадь образуемого земельного участка, вычисленная с использованием федеральной государственной географической информационной системы, обеспечивающей функционирование национальной системы пространственных данных, которой является федеральная государственная географическая информационная система "Единая цифровая платформа "Национальная система пространственных данных" (далее - информационная система), или иных технологических и программных средств с округлением до 1 квадратного метра. Указанное значение площади земельного участка может быть уточнено при проведении кадастровых работ не более чем на десять процентов)

Обозначение характерных точек границ	**Координаты, м** (указываются в случае подготовки схемы расположения земельного участка с использованием информационной системы или иных технологических и программных средств. Значения координат, полученные с использованием указанных технологических и программных средств, указываются с округлением до 0,01 метра)	
	X	**Y**
1	**2**	**3**
н569У	657 671,46	1 324 152,70
н322У	657 691,46	1 324 152,44
н783У	657 691,78	1 324 177,44
н1081У	657 671,78	1 324 177,70
н569У	657 671,46	1 324 152,70

Местоположение объекта: Краснодарский край , г. Ейск, с/т "Лотос", дом 1638

Условный номер земельного участка :ЗУ49

(указывается в случае, если предусматривается образование двух и более земельных участков)

Площадь земельного участка 500 м²

(указывается проектная площадь образуемого земельного участка, вычисленная с использованием федеральной государственной географической информационной системы, обеспечивающей функционирование национальной системы пространственных данных, которой является федеральная государственная географическая информационная система "Единая цифровая платформа "Национальная система пространственных данных" (далее - информационная система), или иных технологических и программных средств с округлением до 1 квадратного метра. Указанное значение площади земельного участка может быть уточнено при проведении кадастровых работ не более чем на десять процентов)

Обозначение характерных точек границ	**Координаты, м** (указываются в случае подготовки схемы расположения земельного участка с использованием информационной системы или иных технологических и программных средств. Значения координат, полученные с использованием указанных технологических и программных средств, указываются с округлением до 0,01 метра)	
	X	**Y**
1	**2**	**3**
н742У	657 451,34	1 324 156,56
н1014У	657 471,34	1 324 156,30
н403У	657 471,66	1 324 181,30
н1170У	657 451,66	1 324 181,56
н742У	657 451,34	1 324 156,56

Местоположение объекта: Краснодарский край , г. Ейск, с/т "Лотос", дом 1660

Условный номер земельного участка :ЗУ50

(указывается в случае, если предусматривается образование двух и более земельных участков)

Площадь земельного участка 500 м²

(указывается проектная площадь образуемого земельного участка, вычисленная с использованием федеральной государственной географической информационной системы, обеспечивающей функционирование национальной системы пространственных данных, которой является федеральная государственная географическая информационная система "Единая цифровая платформа "Национальная система пространственных данных" (далее - информационная система), или иных технологических и программных средств с округлением до 1 квадратного метра. Указанное значение площади земельного участка может быть уточнено при проведении кадастровых работ не более чем на десять процентов)

Обозначение характерных точек границ	**Координаты, м** (указываются в случае подготовки схемы расположения земельного участка с использованием информационной системы или иных технологических и программных средств. Значения координат, полученные с использованием указанных технологических и программных средств, указываются с округлением до 0,01 метра)	
	X	**Y**
1	**2**	**3**
н1099У	657 729,16	1 324 015,67
н630У	657 729,34	1 324 040,49
н619У	657 709,34	1 324 040,40

1	2	3
н243У	657 709,02	1 324 015,40
н1099У	657 729,16	1 324 015,67

Местоположение объекта: Краснодарский край , г. Ейск, с/т "Лотос", дом 1945

Условный номер земельного участка :ЗУ51

(указывается в случае, если предусматривается образование двух и более земельных участков)

Площадь земельного участка 500 м²

(указывается проектная площадь образуемого земельного участка, вычисленная с использованием федеральной государственной географической информационной системы, обеспечивающей функционирование национальной системы пространственных данных, которой является федеральная государственная географическая информационная система "Единая цифровая платформа "Национальная система пространственных данных" (далее - информационная система), или иных технологических и программных средств с округлением до 1 квадратного метра. Указанное значение площади земельного участка может быть уточнено при проведении кадастровых работ не более чем на десять процентов)

Обозначение характерных точек границ	Координаты, м (указываются в случае подготовки схемы расположения земельного участка с использованием информационной системы или иных технологических и программных средств. Значения координат, полученные с использованием указанных технологических и программных средств, указываются с округлением до 0,01 метра)	
	X	Y
1	2	3
н373У	657 162,59	1 324 134,59
н178У	657 162,92	1 324 159,59
н1080У	657 142,92	1 324 159,84
н451У	657 142,60	1 324 134,87
н373У	657 162,59	1 324 134,59

Местоположение объекта: Краснодарский край , г. Ейск, с/т "Лотос", дом 1793

Условный номер земельного участка :ЗУ52

(указывается в случае, если предусматривается образование двух и более земельных участков)

Площадь земельного участка 500 м²

(указывается проектная площадь образуемого земельного участка, вычисленная с использованием федеральной государственной географической информационной системы, обеспечивающей функционирование национальной системы пространственных данных, которой является федеральная государственная географическая информационная система "Единая цифровая платформа "Национальная система пространственных данных" (далее - информационная система), или иных технологических и программных средств с округлением до 1 квадратного метра. Указанное значение площади земельного участка может быть уточнено при проведении кадастровых работ не более чем на десять процентов)

Обозначение характерных точек границ	Координаты, м (указываются в случае подготовки схемы расположения земельного участка с использованием информационной системы или иных технологических и программных средств. Значения координат, полученные с использованием указанных технологических и программных средств, указываются с округлением до 0,01 метра)	
	X	Y
1	2	3
1555	657 442,87	1 324 155,91
н1195У	657 443,20	1 324 180,91
н1256У	657 423,20	1 324 181,17
1553	657 422,87	1 324 156,17
1555	657 442,87	1 324 155,91

Местоположение объекта: Краснодарский край , г. Ейск, с/т "Лотос", дом 1662

Условный номер земельного участка :ЗУ53

(указывается в случае, если предусматривается образование двух и более земельных участков)

Площадь земельного участка 500 м²

(указывается проектная площадь образуемого земельного участка, вычисленная с использованием федеральной государственной географической информационной системы, обеспечивающей функционирование национальной системы пространственных данных, которой является федеральная государственная географическая информационная система "Единая цифровая платформа "Национальная система пространственных данных" (далее - информационная система), или иных технологических и программных средств с округлением до 1 квадратного метра. Указанное значение площади земельного участка может быть уточнено при проведении кадастровых работ не более чем на десять процентов)

Обозначение характерных точек границ	**Координаты, м** (указываются в случае подготовки схемы расположения земельного участка с использованием информационной системы или иных технологических и программных средств. Значения координат, полученные с использованием указанных технологических и программных средств, указываются с округлением до 0,01 метра)	
	X	**Y**
1	**2**	**3**
1553	657 422,87	1 324 156,17
н1256У	657 423,20	1 324 181,17
н467У	657 403,20	1 324 181,42
1551	657 402,87	1 324 156,42
1553	657 422,87	1 324 156,17

Местоположение объекта: Краснодарский край , г. Ейск, с/т "Лотос", дом 1664

Условный номер земельного участка :ЗУ54

(указывается в случае, если предусматривается образование двух и более земельных участков)

Площадь земельного участка 500 м²

(указывается проектная площадь образуемого земельного участка, вычисленная с использованием федеральной государственной географической информационной системы, обеспечивающей функционирование национальной системы пространственных данных, которой является федеральная государственная географическая информационная система "Единая цифровая платформа "Национальная система пространственных данных" (далее - информационная система), или иных технологических и программных средств с округлением до 1 квадратного метра. Указанное значение площади земельного участка может быть уточнено при проведении кадастровых работ не более чем на десять процентов)

Обозначение характерных точек границ	**Координаты, м** (указываются в случае подготовки схемы расположения земельного участка с использованием информационной системы или иных технологических и программных средств. Значения координат, полученные с использованием указанных технологических и программных средств, указываются с округлением до 0,01 метра)	
	X	**Y**
1	**2**	**3**
1549	657 382,87	1 324 156,68
н976У	657 383,20	1 324 181,68
н490У	657 363,21	1 324 181,94
1545	657 362,88	1 324 156,94
1549	657 382,87	1 324 156,68

Местоположение объекта: Краснодарский край , г. Ейск, с/т "Лотос", дом 1668

Условный номер земельного участка :ЗУ55

(указывается в случае, если предусматривается образование двух и более земельных участков)

Площадь земельного участка 500 м²

(указывается проектная площадь образуемого земельного участка, вычисленная с использованием федеральной государственной географической информационной системы, обеспечивающей функционирование национальной системы пространственных данных, которой является федеральная государственная географическая информационная система "Единая цифровая платформа "Национальная система пространственных данных" (далее - информационная система), или иных технологических и программных средств с округлением до 1 квадратного метра. Указанное значение площади земельного участка может быть уточнено при проведении кадастровых работ не более чем на десять процентов)

Обозначение характерных точек границ	**Координаты, м** (указываются в случае подготовки схемы расположения земельного участка с использованием информационной системы или иных технологических и программных средств. Значения координат, полученные с использованием указанных технологических и программных средств, указываются с округлением до 0,01 метра)	
	X	**Y**
1	**2**	**3**
н517У	657 322,89	1 324 157,49
н607У	657 323,22	1 324 182,49
н1204У	657 303,22	1 324 182,74

1	2	3
н284У	657 302,89	1 324 157,74
н517У	657 322,89	1 324 157,49

Местоположение объекта: Краснодарский край , г. Ейск, с/т "Лотос", дом 1674

Условный номер земельного участка :ЗУ56

(указывается в случае, если предусматривается образование двух и более земельных участков)

Площадь земельного участка 500 м²

(указывается проектная площадь образуемого земельного участка, вычисленная с использованием федеральной государственной географической информационной системы, обеспечивающей функционирование национальной системы пространственных данных, которой является федеральная государственная географическая информационная система "Единая цифровая платформа "Национальная система пространственных данных" (далее - информационная система), или иных технологических и программных средств с округлением до 1 квадратного метра. Указанное значение площади земельного участка может быть уточнено при проведении кадастровых работ не более чем на десять процентов)

Обозначение характерных точек границ	Координаты, м (указываются в случае подготовки схемы расположения земельного участка с использованием информационной системы или иных технологических и программных средств. Значения координат, полученные с использованием указанных технологических и программных средств, указываются с округлением до 0,01 метра)	
	X	Y
1	2	3
н284У	657 302,89	1 324 157,74
н1204У	657 303,22	1 324 182,74
1251	657 283,22	1 324 183,00
1127	657 282,89	1 324 158,00
н284У	657 302,89	1 324 157,74

Местоположение объекта: Краснодарский край , г. Ейск, с/т "Лотос", дом 1676

Условный номер земельного участка :ЗУ57

(указывается в случае, если предусматривается образование двух и более земельных участков)

Площадь земельного участка 500 м²

(указывается проектная площадь образуемого земельного участка, вычисленная с использованием федеральной государственной географической информационной системы, обеспечивающей функционирование национальной системы пространственных данных, которой является федеральная государственная географическая информационная система "Единая цифровая платформа "Национальная система пространственных данных" (далее - информационная система), или иных технологических и программных средств с округлением до 1 квадратного метра. Указанное значение площади земельного участка может быть уточнено при проведении кадастровых работ не более чем на десять процентов)

Обозначение характерных точек границ	Координаты, м (указываются в случае подготовки схемы расположения земельного участка с использованием информационной системы или иных технологических и программных средств. Значения координат, полученные с использованием указанных технологических и программных средств, указываются с округлением до 0,01 метра)	
	X	Y
1	2	3
н878У	657 161,17	1 324 022,34
н694У	657 161,50	1 324 047,34
н765У	657 141,50	1 324 047,59
н935У	657 141,18	1 324 022,62
н878У	657 161,17	1 324 022,34

Местоположение объекта: Краснодарский край , г. Ейск, с/т "Лотос", дом 2001

Условный номер земельного участка :ЗУ58

(указывается в случае, если предусматривается образование двух и более земельных участков)

Площадь земельного участка 500 м²

(указывается проектная площадь образуемого земельного участка, вычисленная с использованием федеральной государственной географической информационной системы, обеспечивающей функционирование национальной системы пространственных данных, которой является федеральная государственная географическая информационная система "Единая цифровая платформа "Национальная система пространственных данных" (далее - информационная система), или иных технологических и программных средств с округлением до 1 квадратного метра. Указанное значение площади земельного участка может быть уточнено при проведении кадастровых работ не более чем на десять процентов)

Обозначение характерных точек границ	**Координаты, м** (указываются в случае подготовки схемы расположения земельного участка с использованием информационной системы или иных технологических и программных средств. Значения координат, полученные с использованием указанных технологических и программных средств, указываются с округлением до 0,01 метра)	
	X	**Y**
1	**2**	**3**
н654У	657 341,35	1 323 963,68
н527У	657 341,67	1 323 988,65
н608У	657 321,68	1 323 988,94
н812У	657 321,36	1 323 963,94
н654У	657 341,35	1 323 963,68

Местоположение объекта: Краснодарский край , г. Ейск, с/т "Лотос", дом 2050

Условный номер земельного участка :ЗУ59

(указывается в случае, если предусматривается образование двух и более земельных участков)

Площадь земельного участка 500 м²

(указывается проектная площадь образуемого земельного участка, вычисленная с использованием федеральной государственной географической информационной системы, обеспечивающей функционирование национальной системы пространственных данных, которой является федеральная государственная географическая информационная система "Единая цифровая платформа "Национальная система пространственных данных" (далее - информационная система), или иных технологических и программных средств с округлением до 1 квадратного метра. Указанное значение площади земельного участка может быть уточнено при проведении кадастровых работ не более чем на десять процентов)

Обозначение характерных точек границ	**Координаты, м** (указываются в случае подготовки схемы расположения земельного участка с использованием информационной системы или иных технологических и программных средств. Значения координат, полученные с использованием указанных технологических и программных средств, указываются с округлением до 0,01 метра)	
	X	**Y**
1	**2**	**3**
н877У	657 121,40	1 323 966,58
н1012У	657 121,72	1 323 991,58
н334У	657 101,72	1 323 991,83
н1144У	657 101,40	1 323 966,84
н877У	657 121,40	1 323 966,58

Местоположение объекта: Краснодарский край , г. Ейск, с/т "Лотос", дом 2061

Условный номер земельного участка :ЗУ60

(указывается в случае, если предусматривается образование двух и более земельных участков)

Площадь земельного участка 500 м²

(указывается проектная площадь образуемого земельного участка, вычисленная с использованием федеральной государственной географической информационной системы, обеспечивающей функционирование национальной системы пространственных данных, которой является федеральная государственная географическая информационная система "Единая цифровая платформа "Национальная система пространственных данных" (далее - информационная система), или иных технологических и программных средств с округлением до 1 квадратного метра. Указанное значение площади земельного участка может быть уточнено при проведении кадастровых работ не более чем на десять процентов)

Обозначение характерных точек границ	**Координаты, м** (указываются в случае подготовки схемы расположения земельного участка с использованием информационной системы или иных технологических и программных средств. Значения координат, полученные с использованием указанных технологических и программных средств, указываются с округлением до 0,01 метра)	
	X	**Y**
1	**2**	**3**
н1144У	657 101,40	1 323 966,84
н334У	657 101,72	1 323 991,83
н152У	657 081,72	1 323 992,09

1	2	3
н1194У	657 081,40	1 323 967,10
н1144У	657 101,40	1 323 966,84

Местоположение объекта: Краснодарский край , г. Ейск, с/т "Лотос", дом 2062

Условный номер земельного участка :ЗУ61

(указывается в случае, если предусматривается образование двух и более земельных участков)

Площадь земельного участка 500 м²

(указывается проектная площадь образуемого земельного участка, вычисленная с использованием федеральной государственной географической информационной системы, обеспечивающей функционирование национальной системы пространственных данных, которой является федеральная государственная географическая информационная система "Единая цифровая платформа "Национальная система пространственных данных" (далее - информационная система), или иных технологических и программных средств с округлением до 1 квадратного метра. Указанное значение площади земельного участка может быть уточнено при проведении кадастровых работ не более чем на десять процентов)

Обозначение характерных точек границ	Координаты, м (указываются в случае подготовки схемы расположения земельного участка с использованием информационной системы или иных технологических и программных средств. Значения координат, полученные с использованием указанных технологических и программных средств, указываются с округлением до 0,01 метра)	
	X	Y
1	2	3
н1194У	657 081,40	1 323 967,10
н152У	657 081,72	1 323 992,09
н324У	657 061,73	1 323 992,35
н1212У	657 061,40	1 323 967,36
н1194У	657 081,40	1 323 967,10

Местоположение объекта: Краснодарский край , г. Ейск, с/т "Лотос", дом 2063

Условный номер земельного участка :ЗУ62

(указывается в случае, если предусматривается образование двух и более земельных участков)

Площадь земельного участка 500 м²

(указывается проектная площадь образуемого земельного участка, вычисленная с использованием федеральной государственной географической информационной системы, обеспечивающей функционирование национальной системы пространственных данных, которой является федеральная государственная географическая информационная система "Единая цифровая платформа "Национальная система пространственных данных" (далее - информационная система), или иных технологических и программных средств с округлением до 1 квадратного метра. Указанное значение площади земельного участка может быть уточнено при проведении кадастровых работ не более чем на десять процентов)

Обозначение характерных точек границ	Координаты, м (указываются в случае подготовки схемы расположения земельного участка с использованием информационной системы или иных технологических и программных средств. Значения координат, полученные с использованием указанных технологических и программных средств, указываются с округлением до 0,01 метра)	
	X	Y
1	2	3
н1212У	657 061,40	1 323 967,36
н324У	657 061,73	1 323 992,35
н577У	657 041,74	1 323 992,64
н1207У	657 041,41	1 323 967,64
н1212У	657 061,40	1 323 967,36

Местоположение объекта: Краснодарский край , г. Ейск, с/т "Лотос", дом 2064

Условный номер земельного участка :ЗУ63

(указывается в случае, если предусматривается образование двух и более земельных участков)

Площадь земельного участка 500 м²

(указывается проектная площадь образуемого земельного участка, вычисленная с использованием федеральной государственной географической информационной системы, обеспечивающей функционирование национальной системы пространственных данных, которой является федеральная государственная географическая информационная система "Единая цифровая платформа "Национальная система пространственных данных" (далее - информационная система), или иных технологических и программных средств с округлением до 1 квадратного метра. Указанное значение площади земельного участка может быть уточнено при проведении кадастровых работ не более чем на десять процентов)

Обозначение характерных точек границ	**Координаты, м** (указываются в случае подготовки схемы расположения земельного участка с использованием информационной системы или иных технологических и программных средств. Значения координат, полученные с использованием указанных технологических и программных средств, указываются с округлением до 0,01 метра)	
	X	**Y**
1	**2**	**3**
н281У	657 283,11	1 324 187,04
н747У	657 283,43	1 324 212,03
н235У	657 263,44	1 324 212,30
н727У	657 263,11	1 324 187,30
н281У	657 283,11	1 324 187,04

Местоположение объекта: Краснодарский край , г. Ейск, с/т "Лотос", дом 1677

Условный номер земельного участка :ЗУ64

(указывается в случае, если предусматривается образование двух и более земельных участков)

Площадь земельного участка 500 м²

(указывается проектная площадь образуемого земельного участка, вычисленная с использованием федеральной государственной географической информационной системы, обеспечивающей функционирование национальной системы пространственных данных, которой является федеральная государственная географическая информационная система "Единая цифровая платформа "Национальная система пространственных данных" (далее - информационная система), или иных технологических и программных средств с округлением до 1 квадратного метра. Указанное значение площади земельного участка может быть уточнено при проведении кадастровых работ не более чем на десять процентов)

Обозначение характерных точек границ	**Координаты, м** (указываются в случае подготовки схемы расположения земельного участка с использованием информационной системы или иных технологических и программных средств. Значения координат, полученные с использованием указанных технологических и программных средств, указываются с округлением до 0,01 метра)	
	X	**Y**
1	**2**	**3**
н471У	657 243,44	1 324 212,55
н454У	657 243,77	1 324 237,55
н1185У	657 223,78	1 324 237,84
н967У	657 223,45	1 324 212,84
н471У	657 243,44	1 324 212,55

Местоположение объекта: Краснодарский край , г. Ейск, с/т "Лотос", дом 1578

Условный номер земельного участка :ЗУ65

(указывается в случае, если предусматривается образование двух и более земельных участков)

Площадь земельного участка 500 м²

(указывается проектная площадь образуемого земельного участка, вычисленная с использованием федеральной государственной географической информационной системы, обеспечивающей функционирование национальной системы пространственных данных, которой является федеральная государственная географическая информационная система "Единая цифровая платформа "Национальная система пространственных данных" (далее - информационная система), или иных технологических и программных средств с округлением до 1 квадратного метра. Указанное значение площади земельного участка может быть уточнено при проведении кадастровых работ не более чем на десять процентов)

Обозначение характерных точек границ	**Координаты, м** (указываются в случае подготовки схемы расположения земельного участка с использованием информационной системы или иных технологических и программных средств. Значения координат, полученные с использованием указанных технологических и программных средств, указываются с округлением до 0,01 метра)	
	X	**Y**
1	**2**	**3**
н967У	657 223,45	1 324 212,84
н1185У	657 223,78	1 324 237,84
н1182У	657 203,78	1 324 238,09

1	2	3
н841У	657 203,45	1 324 213,09
н967У	657 223,45	1 324 212,84

Местоположение объекта: Краснодарский край , г. Ейск, с/т "Лотос", дом 1580

Условный номер земельного участка :ЗУ66

(указывается в случае, если предусматривается образование двух и более земельных участков)

Площадь земельного участка 500 м²

(указывается проектная площадь образуемого земельного участка, вычисленная с использованием федеральной государственной географической информационной системы, обеспечивающей функционирование национальной системы пространственных данных, которой является федеральная государственная географическая информационная система "Единая цифровая платформа "Национальная система пространственных данных" (далее - информационная система), или иных технологических и программных средств с округлением до 1 квадратного метра. Указанное значение площади земельного участка может быть уточнено при проведении кадастровых работ не более чем на десять процентов)

Обозначение характерных точек границ	Координаты, м (указываются в случае подготовки схемы расположения земельного участка с использованием информационной системы или иных технологических и программных средств. Значения координат, полученные с использованием указанных технологических и программных средств, указываются с округлением до 0,01 метра)	
	X	Y
1	2	3
н841У	657 203,45	1 324 213,09
н1182У	657 203,78	1 324 238,09
н794У	657 183,78	1 324 238,35
н1037У	657 183,45	1 324 213,35
н841У	657 203,45	1 324 213,09

Местоположение объекта: Краснодарский край , г. Ейск, с/т "Лотос", дом 1582

Условный номер земельного участка :ЗУ67

(указывается в случае, если предусматривается образование двух и более земельных участков)

Площадь земельного участка 500 м²

(указывается проектная площадь образуемого земельного участка, вычисленная с использованием федеральной государственной географической информационной системы, обеспечивающей функционирование национальной системы пространственных данных, которой является федеральная государственная географическая информационная система "Единая цифровая платформа "Национальная система пространственных данных" (далее - информационная система), или иных технологических и программных средств с округлением до 1 квадратного метра. Указанное значение площади земельного участка может быть уточнено при проведении кадастровых работ не более чем на десять процентов)

Обозначение характерных точек границ	Координаты, м (указываются в случае подготовки схемы расположения земельного участка с использованием информационной системы или иных технологических и программных средств. Значения координат, полученные с использованием указанных технологических и программных средств, указываются с округлением до 0,01 метра)	
	X	Y
1	2	3
н521У	657 083,47	1 324 214,67
н402У	657 083,80	1 324 239,67
н670У	657 063,81	1 324 239,93
н803У	657 063,48	1 324 214,93
н521У	657 083,47	1 324 214,67

Местоположение объекта: Краснодарский край , г. Ейск, с/т "Лотос", дом 1594

Условный номер земельного участка :ЗУ68

(указывается в случае, если предусматривается образование двух и более земельных участков)

Площадь земельного участка 500 м²

(указывается проектная площадь образуемого земельного участка, вычисленная с использованием федеральной государственной географической информационной системы, обеспечивающей функционирование национальной системы пространственных данных, которой является федеральная государственная географическая информационная система "Единая цифровая платформа "Национальная система пространственных данных" (далее - информационная система), или иных технологических и программных средств с округлением до 1 квадратного метра. Указанное значение площади земельного участка может быть уточнено при проведении кадастровых работ не более чем на десять процентов)

Обозначение характерных точек границ	**Координаты, м** (указываются в случае подготовки схемы расположения земельного участка с использованием информационной системы или иных технологических и программных средств. Значения координат, полученные с использованием указанных технологических и программных средств, указываются с округлением до 0,01 метра)	
	X	**Y**
1	**2**	**3**
н332У	657 303,94	1 324 242,40
н209У	657 304,26	1 324 267,39
н248У	657 284,26	1 324 267,65
н461У	657 283,94	1 324 242,66
н332У	657 303,94	1 324 242,40

Местоположение объекта: Краснодарский край , г. Ейск, с/т "Лотос", дом 1571

Условный номер земельного участка :ЗУ69

(указывается в случае, если предусматривается образование двух и более земельных участков)

Площадь земельного участка 500 м²

(указывается проектная площадь образуемого земельного участка, вычисленная с использованием федеральной государственной географической информационной системы, обеспечивающей функционирование национальной системы пространственных данных, которой является федеральная государственная географическая информационная система "Единая цифровая платформа "Национальная система пространственных данных" (далее - информационная система), или иных технологических и программных средств с округлением до 1 квадратного метра. Указанное значение площади земельного участка может быть уточнено при проведении кадастровых работ не более чем на десять процентов)

Обозначение характерных точек границ	**Координаты, м** (указываются в случае подготовки схемы расположения земельного участка с использованием информационной системы или иных технологических и программных средств. Значения координат, полученные с использованием указанных технологических и программных средств, указываются с округлением до 0,01 метра)	
	X	**Y**
1	**2**	**3**
н1010У	657 263,94	1 324 242,92
н487У	657 264,27	1 324 267,92
н997У	657 244,27	1 324 268,17
н1142У	657 243,95	1 324 243,20
н1010У	657 263,94	1 324 242,92

Местоположение объекта: Краснодарский край , г. Ейск, с/т "Лотос", дом 1575

Условный номер земельного участка :ЗУ70

(указывается в случае, если предусматривается образование двух и более земельных участков)

Площадь земельного участка 500 м²

(указывается проектная площадь образуемого земельного участка, вычисленная с использованием федеральной государственной географической информационной системы, обеспечивающей функционирование национальной системы пространственных данных, которой является федеральная государственная географическая информационная система "Единая цифровая платформа "Национальная система пространственных данных" (далее - информационная система), или иных технологических и программных средств с округлением до 1 квадратного метра. Указанное значение площади земельного участка может быть уточнено при проведении кадастровых работ не более чем на десять процентов)

Обозначение характерных точек границ	**Координаты, м** (указываются в случае подготовки схемы расположения земельного участка с использованием информационной системы или иных технологических и программных средств. Значения координат, полученные с использованием указанных технологических и программных средств, указываются с округлением до 0,01 метра)	
	X	**Y**
1	**2**	**3**
н1142У	657 243,95	1 324 243,20
н997У	657 244,27	1 324 268,17
н241У	657 224,28	1 324 268,46

1	2	3
н1216У	657 223,96	1 324 243,46
н1142У	657 243,95	1 324 243,20

Местоположение объекта: Краснодарский край , г. Ейск, с/т "Лотос", дом 1577

Условный номер земельного участка :ЗУ71

(указывается в случае, если предусматривается образование двух и более земельных участков)

Площадь земельного участка 500 м²

(указывается проектная площадь образуемого земельного участка, вычисленная с использованием федеральной государственной географической информационной системы, обеспечивающей функционирование национальной системы пространственных данных, которой является федеральная государственная географическая информационная система "Единая цифровая платформа "Национальная система пространственных данных" (далее - информационная система), или иных технологических и программных средств с округлением до 1 квадратного метра. Указанное значение площади земельного участка может быть уточнено при проведении кадастровых работ не более чем на десять процентов)

Обозначение характерных точек границ	Координаты, м (указываются в случае подготовки схемы расположения земельного участка с использованием информационной системы или иных технологических и программных средств. Значения координат, полученные с использованием указанных технологических и программных средств, указываются с округлением до 0,01 метра)	
	X	Y
1	2	3
н1216У	657 223,96	1 324 243,46
н241У	657 224,28	1 324 268,46
н222У	657 204,28	1 324 268,71
н918У	657 203,96	1 324 243,72
н1216У	657 223,96	1 324 243,46

Местоположение объекта: Краснодарский край , г. Ейск, с/т "Лотос", дом 1579

Условный номер земельного участка :ЗУ72

(указывается в случае, если предусматривается образование двух и более земельных участков)

Площадь земельного участка 500 м²

(указывается проектная площадь образуемого земельного участка, вычисленная с использованием федеральной государственной географической информационной системы, обеспечивающей функционирование национальной системы пространственных данных, которой является федеральная государственная географическая информационная система "Единая цифровая платформа "Национальная система пространственных данных" (далее - информационная система), или иных технологических и программных средств с округлением до 1 квадратного метра. Указанное значение площади земельного участка может быть уточнено при проведении кадастровых работ не более чем на десять процентов)

Обозначение характерных точек границ	Координаты, м (указываются в случае подготовки схемы расположения земельного участка с использованием информационной системы или иных технологических и программных средств. Значения координат, полученные с использованием указанных технологических и программных средств, указываются с округлением до 0,01 метра)	
	X	Y
1	2	3
н145У	657 163,96	1 324 244,24
н130У	657 164,29	1 324 269,24
н532У	657 144,29	1 324 269,49
н843У	657 143,97	1 324 244,52
н145У	657 163,96	1 324 244,24

Местоположение объекта: Краснодарский край , г. Ейск, с/т "Лотос", дом 1585

Условный номер земельного участка :ЗУ73

(указывается в случае, если предусматривается образование двух и более земельных участков)

Площадь земельного участка 500 м²

(указывается проектная площадь образуемого земельного участка, вычисленная с использованием федеральной государственной географической информационной системы, обеспечивающей функционирование национальной системы пространственных данных, которой является федеральная государственная географическая информационная система "Единая цифровая платформа "Национальная система пространственных данных" (далее - информационная система), или иных технологических и программных средств с округлением до 1 квадратного метра. Указанное значение площади земельного участка может быть уточнено при проведении кадастровых работ не более чем на десять процентов)

Обозначение характерных точек границ	**Координаты, м** (указываются в случае подготовки схемы расположения земельного участка с использованием информационной системы или иных технологических и программных средств. Значения координат, полученные с использованием указанных технологических и программных средств, указываются с округлением до 0,01 метра)	
	X	**Y**
1	**2**	**3**
н881У	657 123,98	1 324 244,78
н1039У	657 124,30	1 324 269,78
н762У	657 104,30	1 324 270,03
н1126У	657 103,98	1 324 245,04
н881У	657 123,98	1 324 244,78

Местоположение объекта: Краснодарский край , г. Ейск, с/т "Лотос", дом 1589

Условный номер земельного участка :ЗУ74

(указывается в случае, если предусматривается образование двух и более земельных участков)

Площадь земельного участка 500 м²

(указывается проектная площадь образуемого земельного участка, вычисленная с использованием федеральной государственной географической информационной системы, обеспечивающей функционирование национальной системы пространственных данных, которой является федеральная государственная географическая информационная система "Единая цифровая платформа "Национальная система пространственных данных" (далее - информационная система), или иных технологических и программных средств с округлением до 1 квадратного метра. Указанное значение площади земельного участка может быть уточнено при проведении кадастровых работ не более чем на десять процентов)

Обозначение характерных точек границ	**Координаты, м** (указываются в случае подготовки схемы расположения земельного участка с использованием информационной системы или иных технологических и программных средств. Значения координат, полученные с использованием указанных технологических и программных средств, указываются с округлением до 0,01 метра)	
	X	**Y**
1	**2**	**3**
н1126У	657 103,98	1 324 245,04
н762У	657 104,30	1 324 270,03
н533У	657 084,30	1 324 270,29
н882У	657 083,98	1 324 245,30
н1126У	657 103,98	1 324 245,04

Местоположение объекта: Краснодарский край , г. Ейск, с/т "Лотос", дом 1591

Условный номер земельного участка :ЗУ75

(указывается в случае, если предусматривается образование двух и более земельных участков)

Площадь земельного участка 500 м²

(указывается проектная площадь образуемого земельного участка, вычисленная с использованием федеральной государственной географической информационной системы, обеспечивающей функционирование национальной системы пространственных данных, которой является федеральная государственная географическая информационная система "Единая цифровая платформа "Национальная система пространственных данных" (далее - информационная система), или иных технологических и программных средств с округлением до 1 квадратного метра. Указанное значение площади земельного участка может быть уточнено при проведении кадастровых работ не более чем на десять процентов)

Обозначение характерных точек границ	**Координаты, м** (указываются в случае подготовки схемы расположения земельного участка с использованием информационной системы или иных технологических и программных средств. Значения координат, полученные с использованием указанных технологических и программных средств, указываются с округлением до 0,01 метра)	
	X	**Y**
1	**2**	**3**
н558У	657 344,25	1 324 266,85
н210У	657 344,58	1 324 291,85
н745У	657 324,59	1 324 292,14

1	2	3
н1088У	657 324,26	1 324 267,14
н558У	657 344,25	1 324 266,85

Местоположение объекта: Краснодарский край , г. Ейск, с/т "Лотос", дом 1456

Условный номер земельного участка :ЗУ76

(указывается в случае, если предусматривается образование двух и более земельных участков)

Площадь земельного участка 500 м²

(указывается проектная площадь образуемого земельного участка, вычисленная с использованием федеральной государственной географической информационной системы, обеспечивающей функционирование национальной системы пространственных данных, которой является федеральная государственная географическая информационная система "Единая цифровая платформа "Национальная система пространственных данных" (далее - информационная система), или иных технологических и программных средств с округлением до 1 квадратного метра. Указанное значение площади земельного участка может быть уточнено при проведении кадастровых работ не более чем на десять процентов)

Обозначение характерных точек границ	Координаты, м (указываются в случае подготовки схемы расположения земельного участка с использованием информационной системы или иных технологических и программных средств. Значения координат, полученные с использованием указанных технологических и программных средств, указываются с округлением до 0,01 метра)	
	X	Y
1	2	3
н997У	657 244,27	1 324 268,17
н1105У	657 244,60	1 324 293,17
н929У	657 224,61	1 324 293,46
н241У	657 224,28	1 324 268,46
н997У	657 244,27	1 324 268,17

Местоположение объекта: Краснодарский край , г. Ейск, с/т "Лотос", дом 1466

Условный номер земельного участка :ЗУ77

(указывается в случае, если предусматривается образование двух и более земельных участков)

Площадь земельного участка 500 м²

(указывается проектная площадь образуемого земельного участка, вычисленная с использованием федеральной государственной географической информационной системы, обеспечивающей функционирование национальной системы пространственных данных, которой является федеральная государственная географическая информационная система "Единая цифровая платформа "Национальная система пространственных данных" (далее - информационная система), или иных технологических и программных средств с округлением до 1 квадратного метра. Указанное значение площади земельного участка может быть уточнено при проведении кадастровых работ не более чем на десять процентов)

Обозначение характерных точек границ	Координаты, м (указываются в случае подготовки схемы расположения земельного участка с использованием информационной системы или иных технологических и программных средств. Значения координат, полученные с использованием указанных технологических и программных средств, указываются с округлением до 0,01 метра)	
	X	Y
1	2	3
н660У	657 184,28	1 324 268,97
н1074У	657 184,61	1 324 293,97
н1188У	657 164,62	1 324 294,23
н130У	657 164,29	1 324 269,24
н660У	657 184,28	1 324 268,97

Местоположение объекта: Краснодарский край , г. Ейск, с/т "Лотос", дом 1472

Условный номер земельного участка :ЗУ78

(указывается в случае, если предусматривается образование двух и более земельных участков)

Площадь земельного участка 500 м²

(указывается проектная площадь образуемого земельного участка, вычисленная с использованием федеральной государственной географической информационной системы, обеспечивающей функционирование национальной системы пространственных данных, которой является федеральная государственная географическая информационная система "Единая цифровая платформа "Национальная система пространственных данных" (далее - информационная система), или иных технологических и программных средств с округлением до 1 квадратного метра. Указанное значение площади земельного участка может быть уточнено при проведении кадастровых работ не более чем на десять процентов)

Обозначение характерных точек границ	**Координаты, м** (указываются в случае подготовки схемы расположения земельного участка с использованием информационной системы или иных технологических и программных средств. Значения координат, полученные с использованием указанных технологических и программных средств, указываются с округлением до 0,01 метра)	
	X	**Y**
1	**2**	**3**
н130У	657 164,29	1 324 269,24
н1188У	657 164,62	1 324 294,23
н591У	657 144,62	1 324 294,49
н532У	657 144,29	1 324 269,49
н130У	657 164,29	1 324 269,24

Местоположение объекта: Краснодарский край , г. Ейск, с/т "Лотос", дом 1474

Условный номер земельного участка :ЗУ79

(указывается в случае, если предусматривается образование двух и более земельных участков)

Площадь земельного участка 500 м²

(указывается проектная площадь образуемого земельного участка, вычисленная с использованием федеральной государственной географической информационной системы, обеспечивающей функционирование национальной системы пространственных данных, которой является федеральная государственная географическая информационная система "Единая цифровая платформа "Национальная система пространственных данных" (далее - информационная система), или иных технологических и программных средств с округлением до 1 квадратного метра. Указанное значение площади земельного участка может быть уточнено при проведении кадастровых работ не более чем на десять процентов)

Обозначение характерных точек границ	**Координаты, м** (указываются в случае подготовки схемы расположения земельного участка с использованием информационной системы или иных технологических и программных средств. Значения координат, полученные с использованием указанных технологических и программных средств, указываются с округлением до 0,01 метра)	
	X	**Y**
1	**2**	**3**
н1039У	657 124,30	1 324 269,78
н570У	657 124,63	1 324 294,78
н346У	657 104,63	1 324 295,03
н762У	657 104,30	1 324 270,03
н1039У	657 124,30	1 324 269,78

Местоположение объекта: Краснодарский край , г. Ейск, с/т "Лотос", дом 1478

Условный номер земельного участка :ЗУ80

(указывается в случае, если предусматривается образование двух и более земельных участков)

Площадь земельного участка 500 м²

(указывается проектная площадь образуемого земельного участка, вычисленная с использованием федеральной государственной географической информационной системы, обеспечивающей функционирование национальной системы пространственных данных, которой является федеральная государственная географическая информационная система "Единая цифровая платформа "Национальная система пространственных данных" (далее - информационная система), или иных технологических и программных средств с округлением до 1 квадратного метра. Указанное значение площади земельного участка может быть уточнено при проведении кадастровых работ не более чем на десять процентов)

Обозначение характерных точек границ	**Координаты, м** (указываются в случае подготовки схемы расположения земельного участка с использованием информационной системы или иных технологических и программных средств. Значения координат, полученные с использованием указанных технологических и программных средств, указываются с округлением до 0,01 метра)	
	X	**Y**
1	**2**	**3**
н533У	657 084,30	1 324 270,29
н493У	657 084,63	1 324 295,29
н270У	657 064,64	1 324 295,55

1	2	3
н718У	657 064,31	1 324 270,55
н533У	657 084,30	1 324 270,29

Местоположение объекта: Краснодарский край , г. Ейск, с/т "Лотос", дом 1482

Условный номер земельного участка :ЗУ81

(указывается в случае, если предусматривается образование двух и более земельных участков)

Площадь земельного участка 500 м²

(указывается проектная площадь образуемого земельного участка, вычисленная с использованием федеральной государственной географической информационной системы, обеспечивающей функционирование национальной системы пространственных данных, которой является федеральная государственная географическая информационная система "Единая цифровая платформа "Национальная система пространственных данных" (далее - информационная система), или иных технологических и программных средств с округлением до 1 квадратного метра. Указанное значение площади земельного участка может быть уточнено при проведении кадастровых работ не более чем на десять процентов)

Обозначение характерных точек границ	Координаты, м (указываются в случае подготовки схемы расположения земельного участка с использованием информационной системы или иных технологических и программных средств. Значения координат, полученные с использованием указанных технологических и программных средств, указываются с округлением до 0,01 метра)	
	X	Y
1	2	3
1607	657 914,49	1 324 424,72
н1148У	657 934,49	1 324 424,46
н1167У	657 934,81	1 324 449,46
н1173У	657 914,81	1 324 449,72
1607	657 914,49	1 324 424,72

Местоположение объекта: Краснодарский край , г. Ейск, с/т "Лотос", дом 1038

Условный номер земельного участка :ЗУ82

(указывается в случае, если предусматривается образование двух и более земельных участков)

Площадь земельного участка 500 м²

(указывается проектная площадь образуемого земельного участка, вычисленная с использованием федеральной государственной географической информационной системы, обеспечивающей функционирование национальной системы пространственных данных, которой является федеральная государственная географическая информационная система "Единая цифровая платформа "Национальная система пространственных данных" (далее - информационная система), или иных технологических и программных средств с округлением до 1 квадратного метра. Указанное значение площади земельного участка может быть уточнено при проведении кадастровых работ не более чем на десять процентов)

Обозначение характерных точек границ	Координаты, м (указываются в случае подготовки схемы расположения земельного участка с использованием информационной системы или иных технологических и программных средств. Значения координат, полученные с использованием указанных технологических и программных средств, указываются с округлением до 0,01 метра)	
	X	Y
1	2	3
1539	657 760,26	1 324 924,53
н1257У	657 760,48	1 324 924,53
н1242У	657 780,36	1 324 924,30
н1186У	657 780,58	1 324 948,79
1540	657 760,24	1 324 949,53
1539	657 760,26	1 324 924,53

Местоположение объекта: Краснодарский край , г. Ейск, с/т "Лотос", дом 17

Условный номер земельного участка :ЗУ83

(указывается в случае, если предусматривается образование двух и более земельных участков)

Площадь земельного участка 500 м²

(указывается проектная площадь образуемого земельного участка, вычисленная с использованием федеральной государственной географической информационной системы, обеспечивающей функционирование национальной системы пространственных данных, которой является федеральная государственная географическая информационная система "Единая цифровая платформа "Национальная система пространственных данных" (далее - информационная система), или иных технологических и программных средств с округлением до 1 квадратного метра. Указанное значение площади земельного участка может быть уточнено при проведении кадастровых работ не более чем на десять процентов)

Обозначение характерных точек границ	**Координаты, м** (указываются в случае подготовки схемы расположения земельного участка с использованием информационной системы или иных технологических и программных средств. Значения координат, полученные с использованием указанных технологических и программных средств, указываются с округлением до 0,01 метра)	
	X	**Y**
1	**2**	**3**
н1236У	657 816,61	1 324 591,07
н1190У	657 836,61	1 324 590,81
н1219У	657 836,93	1 324 615,81
н1208У	657 816,93	1 324 616,07
н1236У	657 816,61	1 324 591,07

Местоположение объекта: Краснодарский край , г. Ейск, с/т "Лотос", дом 688

Условный номер земельного участка :ЗУ84

(указывается в случае, если предусматривается образование двух и более земельных участков)

Площадь земельного участка 500 м²

(указывается проектная площадь образуемого земельного участка, вычисленная с использованием федеральной государственной географической информационной системы, обеспечивающей функционирование национальной системы пространственных данных, которой является федеральная государственная географическая информационная система "Единая цифровая платформа "Национальная система пространственных данных" (далее - информационная система), или иных технологических и программных средств с округлением до 1 квадратного метра. Указанное значение площади земельного участка может быть уточнено при проведении кадастровых работ не более чем на десять процентов)

Обозначение характерных точек границ	**Координаты, м** (указываются в случае подготовки схемы расположения земельного участка с использованием информационной системы или иных технологических и программных средств. Значения координат, полученные с использованием указанных технологических и программных средств, указываются с округлением до 0,01 метра)	
	X	**Y**
1	**2**	**3**
н1145У	657 996,61	1 324 588,73
н1200У	658 016,61	1 324 588,47
н1178У	658 016,93	1 324 613,47
н1211У	657 996,93	1 324 613,73
н1145У	657 996,61	1 324 588,73

Местоположение объекта: Краснодарский край , г. Ейск, с/т "Лотос", дом 670

Условный номер земельного участка :ЗУ85

(указывается в случае, если предусматривается образование двух и более земельных участков)

Площадь земельного участка 500 м²

(указывается проектная площадь образуемого земельного участка, вычисленная с использованием федеральной государственной географической информационной системы, обеспечивающей функционирование национальной системы пространственных данных, которой является федеральная государственная географическая информационная система "Единая цифровая платформа "Национальная система пространственных данных" (далее - информационная система), или иных технологических и программных средств с округлением до 1 квадратного метра. Указанное значение площади земельного участка может быть уточнено при проведении кадастровых работ не более чем на десять процентов)

Обозначение характерных точек границ	**Координаты, м** (указываются в случае подготовки схемы расположения земельного участка с использованием информационной системы или иных технологических и программных средств. Значения координат, полученные с использованием указанных технологических и программных средств, указываются с округлением до 0,01 метра)	
	X	**Y**
1	**2**	**3**
н1254У	657 976,75	1 324 618,45
н1224У	657 977,07	1 324 643,45
н1184У	657 957,07	1 324 643,71

1	2	3
н1233У	657 956,75	1 324 618,71
н1254У	657 976,75	1 324 618,45

Местоположение объекта: Краснодарский край , г. Ейск, с/т "Лотос", дом 673

Условный номер земельного участка :ЗУ86

(указывается в случае, если предусматривается образование двух и более земельных участков)

Площадь земельного участка 500 м²

(указывается проектная площадь образуемого земельного участка, вычисленная с использованием федеральной государственной географической информационной системы, обеспечивающей функционирование национальной системы пространственных данных, которой является федеральная государственная географическая информационная система "Единая цифровая платформа "Национальная система пространственных данных" (далее - информационная система), или иных технологических и программных средств с округлением до 1 квадратного метра. Указанное значение площади земельного участка может быть уточнено при проведении кадастровых работ не более чем на десять процентов)

Обозначение характерных точек границ	Координаты, м (указываются в случае подготовки схемы расположения земельного участка с использованием информационной системы или иных технологических и программных средств. Значения координат, полученные с использованием указанных технологических и программных средств, указываются с округлением до 0,01 метра)	
	X	Y
1	2	3
н1134У	657 996,75	1 324 618,19
н1163У	657 997,07	1 324 643,19
н1224У	657 977,07	1 324 643,45
н1254У	657 976,75	1 324 618,45
н1134У	657 996,75	1 324 618,19

Местоположение объекта: Краснодарский край , г. Ейск, с/т "Лотос", дом 671

Условный номер земельного участка :ЗУ87

(указывается в случае, если предусматривается образование двух и более земельных участков)

Площадь земельного участка 500 м²

(указывается проектная площадь образуемого земельного участка, вычисленная с использованием федеральной государственной географической информационной системы, обеспечивающей функционирование национальной системы пространственных данных, которой является федеральная государственная географическая информационная система "Единая цифровая платформа "Национальная система пространственных данных" (далее - информационная система), или иных технологических и программных средств с округлением до 1 квадратного метра. Указанное значение площади земельного участка может быть уточнено при проведении кадастровых работ не более чем на десять процентов)

Обозначение характерных точек границ	Координаты, м (указываются в случае подготовки схемы расположения земельного участка с использованием информационной системы или иных технологических и программных средств. Значения координат, полученные с использованием указанных технологических и программных средств, указываются с округлением до 0,01 метра)	
	X	Y
1	2	3
н1241У	657 816,75	1 324 620,53
н1252У	657 817,07	1 324 645,53
н1171У	657 797,07	1 324 645,79
н1165У	657 796,75	1 324 620,79
н1241У	657 816,75	1 324 620,53

Местоположение объекта: Краснодарский край , г. Ейск, с/т "Лотос", дом 689

Условный номер земельного участка :ЗУ88

(указывается в случае, если предусматривается образование двух и более земельных участков)

Площадь земельного участка 500 м²

(указывается проектная площадь образуемого земельного участка, вычисленная с использованием федеральной государственной географической информационной системы, обеспечивающей функционирование национальной системы пространственных данных, которой является федеральная государственная географическая информационная система "Единая цифровая платформа "Национальная система пространственных данных" (далее - информационная система), или иных технологических и программных средств с округлением до 1 квадратного метра. Указанное значение площади земельного участка может быть уточнено при проведении кадастровых работ не более чем на десять процентов)

Обозначение характерных точек границ	**Координаты, м** (указываются в случае подготовки схемы расположения земельного участка с использованием информационной системы или иных технологических и программных средств. Значения координат, полученные с использованием указанных технологических и программных средств, указываются с округлением до 0,01 метра)	
	X	**Y**
1	**2**	**3**
н1193У	657 836,75	1 324 620,27
н1175У	657 837,07	1 324 645,27
н1252У	657 817,07	1 324 645,53
н1241У	657 816,75	1 324 620,53
н1193У	657 836,75	1 324 620,27

Местоположение объекта: Краснодарский край , г. Ейск, с/т "Лотос", дом 687

Условный номер земельного участка :ЗУ89

(указывается в случае, если предусматривается образование двух и более земельных участков)

Площадь земельного участка 500 м²

(указывается проектная площадь образуемого земельного участка, вычисленная с использованием федеральной государственной географической информационной системы, обеспечивающей функционирование национальной системы пространственных данных, которой является федеральная государственная географическая информационная система "Единая цифровая платформа "Национальная система пространственных данных" (далее - информационная система), или иных технологических и программных средств с округлением до 1 квадратного метра. Указанное значение площади земельного участка может быть уточнено при проведении кадастровых работ не более чем на десять процентов)

Обозначение характерных точек границ	**Координаты, м** (указываются в случае подготовки схемы расположения земельного участка с использованием информационной системы или иных технологических и программных средств. Значения координат, полученные с использованием указанных технологических и программных средств, указываются с округлением до 0,01 метра)	
	X	**Y**
1	**2**	**3**
н1234У	657 225,70	1 324 408,78
н1239У	657 226,02	1 324 433,78
н1248У	657 206,02	1 324 434,04
н1168У	657 205,70	1 324 409,04
н1234У	657 225,70	1 324 408,78

Местоположение объекта: Краснодарский край , г. Ейск, с/т "Лотос", дом 1227

Условный номер земельного участка :ЗУ90

(указывается в случае, если предусматривается образование двух и более земельных участков)

Площадь земельного участка 500 м²

(указывается проектная площадь образуемого земельного участка, вычисленная с использованием федеральной государственной географической информационной системы, обеспечивающей функционирование национальной системы пространственных данных, которой является федеральная государственная географическая информационная система "Единая цифровая платформа "Национальная система пространственных данных" (далее - информационная система), или иных технологических и программных средств с округлением до 1 квадратного метра. Указанное значение площади земельного участка может быть уточнено при проведении кадастровых работ не более чем на десять процентов)

Обозначение характерных точек границ	**Координаты, м** (указываются в случае подготовки схемы расположения земельного участка с использованием информационной системы или иных технологических и программных средств. Значения координат, полученные с использованием указанных технологических и программных средств, указываются с округлением до 0,01 метра)	
	X	**Y**
1	**2**	**3**
н1196У	656 987,23	1 324 467,42
н1223У	656 987,55	1 324 492,42
н1206У	656 967,55	1 324 492,68

1	2	3
н1162У	656 967,23	1 324 467,68
н1196У	656 987,23	1 324 467,42

Местоположение объекта: Краснодарский край , г. Ейск, с/т "Лотос", дом 1131

Условный номер земельного участка :ЗУ91

(указывается в случае, если предусматривается образование двух и более земельных участков)

Площадь земельного участка 500 м²

(указывается проектная площадь образуемого земельного участка, вычисленная с использованием федеральной государственной географической информационной системы, обеспечивающей функционирование национальной системы пространственных данных, которой является федеральная государственная географическая информационная система "Единая цифровая платформа "Национальная система пространственных данных" (далее - информационная система), или иных технологических и программных средств с округлением до 1 квадратного метра. Указанное значение площади земельного участка может быть уточнено при проведении кадастровых работ не более чем на десять процентов)

Обозначение характерных точек границ	Координаты, м (указываются в случае подготовки схемы расположения земельного участка с использованием информационной системы или иных технологических и программных средств. Значения координат, полученные с использованием указанных технологических и программных средств, указываются с округлением до 0,01 метра)	
	X	Y
1	2	3
н1125У	657 007,23	1 324 467,16
н1132У	657 007,55	1 324 492,16
н1223У	656 987,55	1 324 492,42
н1196У	656 987,23	1 324 467,42
н1125У	657 007,23	1 324 467,16

Местоположение объекта: Краснодарский край , г. Ейск, с/т "Лотос", дом 1129

Условный номер земельного участка :ЗУ92

(указывается в случае, если предусматривается образование двух и более земельных участков)

Площадь земельного участка 500 м²

(указывается проектная площадь образуемого земельного участка, вычисленная с использованием федеральной государственной географической информационной системы, обеспечивающей функционирование национальной системы пространственных данных, которой является федеральная государственная географическая информационная система "Единая цифровая платформа "Национальная система пространственных данных" (далее - информационная система), или иных технологических и программных средств с округлением до 1 квадратного метра. Указанное значение площади земельного участка может быть уточнено при проведении кадастровых работ не более чем на десять процентов)

Обозначение характерных точек границ	Координаты, м (указываются в случае подготовки схемы расположения земельного участка с использованием информационной системы или иных технологических и программных средств. Значения координат, полученные с использованием указанных технологических и программных средств, указываются с округлением до 0,01 метра)	
	X	Y
1	2	3
н1189У	657 027,23	1 324 466,90
н1164У	657 027,55	1 324 491,90
н1132У	657 007,55	1 324 492,16
н1125У	657 007,23	1 324 467,16
н1189У	657 027,23	1 324 466,90

Местоположение объекта: Краснодарский край , г. Ейск, с/т "Лотос", дом 1127

Условный номер земельного участка :ЗУ93

(указывается в случае, если предусматривается образование двух и более земельных участков)

Площадь земельного участка 499 м²

(указывается проектная площадь образуемого земельного участка, вычисленная с использованием федеральной государственной географической информационной системы, обеспечивающей функционирование национальной системы пространственных данных, которой является федеральная государственная географическая информационная система "Единая цифровая платформа "Национальная система пространственных данных" (далее - информационная система), или иных технологических и программных средств с округлением до 1 квадратного метра. Указанное значение площади земельного участка может быть уточнено при проведении кадастровых работ не более чем на десять процентов)

Обозначение характерных точек границ	**Координаты, м** (указываются в случае подготовки схемы расположения земельного участка с использованием информационной системы или иных технологических и программных средств. Значения координат, полученные с использованием указанных технологических и программных средств, указываются с округлением до 0,01 метра)	
	X	**Y**
1	**2**	**3**
н1244У	657 291,56	1 324 875,23
н1213У	657 311,49	1 324 874,92
н1229У	657 311,88	1 324 899,91
н1226У	657 291,88	1 324 900,23
н1244У	657 291,56	1 324 875,23

Местоположение объекта: Краснодарский край , г. Ейск, с/т "Лотос", дом 140

Условный номер земельного участка :ЗУ94

(указывается в случае, если предусматривается образование двух и более земельных участков)

Площадь земельного участка 500 м²

(указывается проектная площадь образуемого земельного участка, вычисленная с использованием федеральной государственной географической информационной системы, обеспечивающей функционирование национальной системы пространственных данных, которой является федеральная государственная географическая информационная система "Единая цифровая платформа "Национальная система пространственных данных" (далее - информационная система), или иных технологических и программных средств с округлением до 1 квадратного метра. Указанное значение площади земельного участка может быть уточнено при проведении кадастровых работ не более чем на десять процентов)

Обозначение характерных точек границ	**Координаты, м** (указываются в случае подготовки схемы расположения земельного участка с использованием информационной системы или иных технологических и программных средств. Значения координат, полученные с использованием указанных технологических и программных средств, указываются с округлением до 0,01 метра)	
	X	**Y**
1	**2**	**3**
н1161У	657 444,32	1 324 295,25
н1228У	657 444,65	1 324 320,25
н1140У	657 424,65	1 324 320,51
н1179У	657 424,33	1 324 295,51
н1161У	657 444,32	1 324 295,25

Местоположение объекта: Краснодарский край , г. Ейск, с/т "Лотос", дом 1445

Условный номер земельного участка :ЗУ95

(указывается в случае, если предусматривается образование двух и более земельных участков)

Площадь земельного участка 500 м²

(указывается проектная площадь образуемого земельного участка, вычисленная с использованием федеральной государственной географической информационной системы, обеспечивающей функционирование национальной системы пространственных данных, которой является федеральная государственная географическая информационная система "Единая цифровая платформа "Национальная система пространственных данных" (далее - информационная система), или иных технологических и программных средств с округлением до 1 квадратного метра. Указанное значение площади земельного участка может быть уточнено при проведении кадастровых работ не более чем на десять процентов)

Обозначение характерных точек границ	**Координаты, м** (указываются в случае подготовки схемы расположения земельного участка с использованием информационной системы или иных технологических и программных средств. Значения координат, полученные с использованием указанных технологических и программных средств, указываются с округлением до 0,01 метра)	
	X	**Y**
1	**2**	**3**
н1225У	657 304,35	1 324 297,09
н1249У	657 304,67	1 324 322,08
н1230У	657 284,67	1 324 322,34

1	2	3
н1153У	657 284,35	1 324 297,35
н1225У	657 304,35	1 324 297,09

Местоположение объекта: Краснодарский край , г. Ейск, с/т "Лотос", дом 1459

Условный номер земельного участка :ЗУ96

(указывается в случае, если предусматривается образование двух и более земельных участков)

Площадь земельного участка 500 м²

(указывается проектная площадь образуемого земельного участка, вычисленная с использованием федеральной государственной географической информационной системы, обеспечивающей функционирование национальной системы пространственных данных, которой является федеральная государственная географическая информационная система "Единая цифровая платформа "Национальная система пространственных данных" (далее - информационная система), или иных технологических и программных средств с округлением до 1 квадратного метра. Указанное значение площади земельного участка может быть уточнено при проведении кадастровых работ не более чем на десять процентов)

Обозначение характерных точек границ	Координаты, м (указываются в случае подготовки схемы расположения земельного участка с использованием информационной системы или иных технологических и программных средств. Значения координат, полученные с использованием указанных технологических и программных средств, указываются с округлением до 0,01 метра)	
	X	Y
1	2	3
н1153У	657 284,35	1 324 297,35
н1230У	657 284,67	1 324 322,34
н1143У	657 264,68	1 324 322,61
н1169У	657 264,35	1 324 297,61
н1153У	657 284,35	1 324 297,35

Местоположение объекта: Краснодарский край , г. Ейск, с/т "Лотос", дом 1461

Условный номер земельного участка :ЗУ97

(указывается в случае, если предусматривается образование двух и более земельных участков)

Площадь земельного участка 500 м²

(указывается проектная площадь образуемого земельного участка, вычисленная с использованием федеральной государственной географической информационной системы, обеспечивающей функционирование национальной системы пространственных данных, которой является федеральная государственная географическая информационная система "Единая цифровая платформа "Национальная система пространственных данных" (далее - информационная система), или иных технологических и программных средств с округлением до 1 квадратного метра. Указанное значение площади земельного участка может быть уточнено при проведении кадастровых работ не более чем на десять процентов)

Обозначение характерных точек границ	Координаты, м (указываются в случае подготовки схемы расположения земельного участка с использованием информационной системы или иных технологических и программных средств. Значения координат, полученные с использованием указанных технологических и программных средств, указываются с округлением до 0,01 метра)	
	X	Y
1	2	3
н1169У	657 264,35	1 324 297,61
н1143У	657 264,68	1 324 322,61
н1180У	657 244,68	1 324 322,86
н1243У	657 244,36	1 324 297,87
н1169У	657 264,35	1 324 297,61

Местоположение объекта: Краснодарский край , г. Ейск, с/т "Лотос", дом 1463

Условный номер земельного участка :ЗУ98

(указывается в случае, если предусматривается образование двух и более земельных участков)

Площадь земельного участка 500 м²

(указывается проектная площадь образуемого земельного участка, вычисленная с использованием федеральной государственной географической информационной системы, обеспечивающей функционирование национальной системы пространственных данных, которой является федеральная государственная географическая информационная система "Единая цифровая платформа "Национальная система пространственных данных" (далее - информационная система), или иных технологических и программных средств с округлением до 1 квадратного метра. Указанное значение площади земельного участка может быть уточнено при проведении кадастровых работ не более чем на десять процентов)

Обозначение характерных точек границ	**Координаты, м** (указываются в случае подготовки схемы расположения земельного участка с использованием информационной системы или иных технологических и программных средств. Значения координат, полученные с использованием указанных технологических и программных средств, указываются с округлением до 0,01 метра)	
	X	**Y**
1	**2**	**3**
н1250У	657 164,37	1 324 298,93
н1152У	657 164,70	1 324 323,93
н1199У	657 144,70	1 324 324,18
н1202У	657 144,38	1 324 299,21
н1250У	657 164,37	1 324 298,93

Местоположение объекта: Краснодарский край , г. Ейск, с/т "Лотос", дом 1473

Условный номер земельного участка :ЗУ99

(указывается в случае, если предусматривается образование двух и более земельных участков)

Площадь земельного участка 500 м²

(указывается проектная площадь образуемого земельного участка, вычисленная с использованием федеральной государственной географической информационной системы, обеспечивающей функционирование национальной системы пространственных данных, которой является федеральная государственная географическая информационная система "Единая цифровая платформа "Национальная система пространственных данных" (далее - информационная система), или иных технологических и программных средств с округлением до 1 квадратного метра. Указанное значение площади земельного участка может быть уточнено при проведении кадастровых работ не более чем на десять процентов)

Обозначение характерных точек границ	**Координаты, м** (указываются в случае подготовки схемы расположения земельного участка с использованием информационной системы или иных технологических и программных средств. Значения координат, полученные с использованием указанных технологических и программных средств, указываются с округлением до 0,01 метра)	
	X	**Y**
1	**2**	**3**
н1150У	657 384,65	1 324 321,02
н1141У	657 384,98	1 324 346,02
н1177У	657 364,99	1 324 346,28
н1214У	657 364,66	1 324 321,28
н1150У	657 384,65	1 324 321,02

Местоположение объекта: Краснодарский край , г. Ейск, с/т "Лотос", дом 1332

Условный номер земельного участка :ЗУ100

(указывается в случае, если предусматривается образование двух и более земельных участков)

Площадь земельного участка 500 м²

(указывается проектная площадь образуемого земельного участка, вычисленная с использованием федеральной государственной географической информационной системы, обеспечивающей функционирование национальной системы пространственных данных, которой является федеральная государственная географическая информационная система "Единая цифровая платформа "Национальная система пространственных данных" (далее - информационная система), или иных технологических и программных средств с округлением до 1 квадратного метра. Указанное значение площади земельного участка может быть уточнено при проведении кадастровых работ не более чем на десять процентов)

Обозначение характерных точек границ	**Координаты, м** (указываются в случае подготовки схемы расположения земельного участка с использованием информационной системы или иных технологических и программных средств. Значения координат, полученные с использованием указанных технологических и программных средств, указываются с округлением до 0,01 метра)	
	X	**Y**
1	**2**	**3**
н1214У	657 364,66	1 324 321,28
н1177У	657 364,99	1 324 346,28
н1235У	657 344,99	1 324 346,54

1	2	3
н1197У	657 344,66	1 324 321,54
н1214У	657 364,66	1 324 321,28

Местоположение объекта: Краснодарский край , г. Ейск, с/т "Лотос", дом 1334

Условный номер земельного участка :ЗУ101

(указывается в случае, если предусматривается образование двух и более земельных участков)

Площадь земельного участка 500 м²

(указывается проектная площадь образуемого земельного участка, вычисленная с использованием федеральной государственной географической информационной системы, обеспечивающей функционирование национальной системы пространственных данных, которой является федеральная государственная географическая информационная система "Единая цифровая платформа "Национальная система пространственных данных" (далее - информационная система), или иных технологических и программных средств с округлением до 1 квадратного метра. Указанное значение площади земельного участка может быть уточнено при проведении кадастровых работ не более чем на десять процентов)

Обозначение характерных точек границ	Координаты, м (указываются в случае подготовки схемы расположения земельного участка с использованием информационной системы или иных технологических и программных средств. Значения координат, полученные с использованием указанных технологических и программных средств, указываются с округлением до 0,01 метра)	
	X	Y
1	2	3
н1151У	657 324,67	1 324 321,83
н1146У	657 325,00	1 324 346,83
н1192У	657 305,00	1 324 347,08
н1249У	657 304,67	1 324 322,08
н1151У	657 324,67	1 324 321,83

Местоположение объекта: Краснодарский край , г. Ейск, с/т "Лотос", дом 1338

Условный номер земельного участка :ЗУ102

(указывается в случае, если предусматривается образование двух и более земельных участков)

Площадь земельного участка 500 м²

(указывается проектная площадь образуемого земельного участка, вычисленная с использованием федеральной государственной географической информационной системы, обеспечивающей функционирование национальной системы пространственных данных, которой является федеральная государственная географическая информационная система "Единая цифровая платформа "Национальная система пространственных данных" (далее - информационная система), или иных технологических и программных средств с округлением до 1 квадратного метра. Указанное значение площади земельного участка может быть уточнено при проведении кадастровых работ не более чем на десять процентов)

Обозначение характерных точек границ	Координаты, м (указываются в случае подготовки схемы расположения земельного участка с использованием информационной системы или иных технологических и программных средств. Значения координат, полученные с использованием указанных технологических и программных средств, указываются с округлением до 0,01 метра)	
	X	Y
1	2	3
1459	657 332,11	1 324 929,80
н1166У	657 331,68	1 324 904,80
н1240У	657 351,68	1 324 904,44
н1245У	657 352,11	1 324 929,46
1459	657 332,11	1 324 929,80

Местоположение объекта: Краснодарский край , г. Ейск, с/т "Лотос", дом 135

Условный номер земельного участка :ЗУ103

(указывается в случае, если предусматривается образование двух и более земельных участков)

Площадь земельного участка 500 м²

(указывается проектная площадь образуемого земельного участка, вычисленная с использованием федеральной государственной географической информационной системы, обеспечивающей функционирование национальной системы пространственных данных, которой является федеральная государственная географическая информационная система "Единая цифровая платформа "Национальная система пространственных данных" (далее - информационная система), или иных технологических и программных средств с округлением до 1 квадратного метра. Указанное значение площади земельного участка может быть уточнено при проведении кадастровых работ не более чем на десять процентов)

Обозначение характерных точек границ	**Координаты, м** (указываются в случае подготовки схемы расположения земельного участка с использованием информационной системы или иных технологических и программных средств. Значения координат, полученные с использованием указанных технологических и программных средств, указываются с округлением до 0,01 метра)	
	X	**Y**
1	**2**	**3**
1459	657 332,11	1 324 929,80
1462	657 312,11	1 324 930,15
н1238У	657 311,69	1 324 905,14
н1166У	657 331,68	1 324 904,80
1459	657 332,11	1 324 929,80

Местоположение объекта: Краснодарский край , г. Ейск, с/т "Лотос", дом 137

Условный номер земельного участка :ЗУ104

(указывается в случае, если предусматривается образование двух и более земельных участков)

Площадь земельного участка 500 м²

(указывается проектная площадь образуемого земельного участка, вычисленная с использованием федеральной государственной географической информационной системы, обеспечивающей функционирование национальной системы пространственных данных, которой является федеральная государственная географическая информационная система "Единая цифровая платформа "Национальная система пространственных данных" (далее - информационная система), или иных технологических и программных средств с округлением до 1 квадратного метра. Указанное значение площади земельного участка может быть уточнено при проведении кадастровых работ не более чем на десять процентов)

Обозначение характерных точек границ	**Координаты, м** (указываются в случае подготовки схемы расположения земельного участка с использованием информационной системы или иных технологических и программных средств. Значения координат, полученные с использованием указанных технологических и программных средств, указываются с округлением до 0,01 метра)	
	X	**Y**
1	**2**	**3**
н1222У	656 904,76	1 324 327,36
н1215У	656 905,09	1 324 352,36
н1154У	656 885,09	1 324 352,62
н1128У	656 884,77	1 324 327,65
н1222У	656 904,76	1 324 327,36

Местоположение объекта: Краснодарский край , г. Ейск, с/т "Лотос", дом 1380

Условный номер земельного участка :ЗУ105

(указывается в случае, если предусматривается образование двух и более земельных участков)

Площадь земельного участка 500 м²

(указывается проектная площадь образуемого земельного участка, вычисленная с использованием федеральной государственной географической информационной системы, обеспечивающей функционирование национальной системы пространственных данных, которой является федеральная государственная географическая информационная система "Единая цифровая платформа "Национальная система пространственных данных" (далее - информационная система), или иных технологических и программных средств с округлением до 1 квадратного метра. Указанное значение площади земельного участка может быть уточнено при проведении кадастровых работ не более чем на десять процентов)

Обозначение характерных точек границ	**Координаты, м** (указываются в случае подготовки схемы расположения земельного участка с использованием информационной системы или иных технологических и программных средств. Значения координат, полученные с использованием указанных технологических и программных средств, указываются с округлением до 0,01 метра)	
	X	**Y**
1	**2**	**3**
н1237У	657 171,79	1 324 907,56
н1131У	657 172,11	1 324 932,55
н1160У	657 152,11	1 324 932,89

1	2	3
н1255У	657 151,79	1 324 907,90
н1237У	657 171,79	1 324 907,56

Местоположение объекта: Краснодарский край , г. Ейск, с/т "Лотос", дом 153

Условный номер земельного участка :ЗУ106

(указывается в случае, если предусматривается образование двух и более земельных участков)

Площадь земельного участка 500 м²

(указывается проектная площадь образуемого земельного участка, вычисленная с использованием федеральной государственной географической информационной системы, обеспечивающей функционирование национальной системы пространственных данных, которой является федеральная государственная географическая информационная система "Единая цифровая платформа "Национальная система пространственных данных" (далее - информационная система), или иных технологических и программных средств с округлением до 1 квадратного метра. Указанное значение площади земельного участка может быть уточнено при проведении кадастровых работ не более чем на десять процентов)

Обозначение характерных точек границ	Координаты, м (указываются в случае подготовки схемы расположения земельного участка с использованием информационной системы или иных технологических и программных средств. Значения координат, полученные с использованием указанных технологических и программных средств, указываются с округлением до 0,01 метра)	
	X	Y
1	2	3
н1255У	657 151,79	1 324 907,90
н1160У	657 152,11	1 324 932,89
н1147У	657 132,11	1 324 933,23
н1218У	657 131,79	1 324 908,24
н1255У	657 151,79	1 324 907,90

Местоположение объекта: Краснодарский край , г. Ейск, с/т "Лотос", дом 155

Условный номер земельного участка :ЗУ107

(указывается в случае, если предусматривается образование двух и более земельных участков)

Площадь земельного участка 500 м²

(указывается проектная площадь образуемого земельного участка, вычисленная с использованием федеральной государственной географической информационной системы, обеспечивающей функционирование национальной системы пространственных данных, которой является федеральная государственная географическая информационная система "Единая цифровая платформа "Национальная система пространственных данных" (далее - информационная система), или иных технологических и программных средств с округлением до 1 квадратного метра. Указанное значение площади земельного участка может быть уточнено при проведении кадастровых работ не более чем на десять процентов)

Обозначение характерных точек границ	Координаты, м (указываются в случае подготовки схемы расположения земельного участка с использованием информационной системы или иных технологических и программных средств. Значения координат, полученные с использованием указанных технологических и программных средств, указываются с округлением до 0,01 метра)	
	X	Y
1	2	3
1829	657 392,10	1 324 928,76
1828	657 392,38	1 324 953,77
н1201У	657 372,41	1 324 954,12
н1220У	657 372,11	1 324 929,12
1829	657 392,10	1 324 928,76

Местоположение объекта: Краснодарский край , г. Ейск, с/т "Лотос", дом 36

Условный номер земельного участка :ЗУ108

(указывается в случае, если предусматривается образование двух и более земельных участков)

Площадь земельного участка 500 м²

(указывается проектная площадь образуемого земельного участка, вычисленная с использованием федеральной государственной географической информационной системы, обеспечивающей функционирование национальной системы пространственных данных, которой является федеральная государственная географическая информационная система "Единая цифровая платформа "Национальная система пространственных данных" (далее - информационная система), или иных технологических и программных средств с округлением до 1 квадратного метра. Указанное значение площади земельного участка может быть уточнено при проведении кадастровых работ не более чем на десять процентов)

Обозначение характерных точек границ	**Координаты, м** (указываются в случае подготовки схемы расположения земельного участка с использованием информационной системы или иных технологических и программных средств. Значения координат, полученные с использованием указанных технологических и программных средств, указываются с округлением до 0,01 метра)	
	X	**Y**
1	**2**	**3**
н1155У	657 211,24	1 324 851,27
н1174У	657 211,56	1 324 876,27
н1149У	657 191,56	1 324 876,53
н1158У	657 191,24	1 324 851,53
н1155У	657 211,24	1 324 851,27

Местоположение объекта: Краснодарский край , г. Ейск, с/т "Лотос", дом 269

Условный номер земельного участка :ЗУ109

(указывается в случае, если предусматривается образование двух и более земельных участков)

Площадь земельного участка 500 м²

(указывается проектная площадь образуемого земельного участка, вычисленная с использованием федеральной государственной географической информационной системы, обеспечивающей функционирование национальной системы пространственных данных, которой является федеральная государственная географическая информационная система "Единая цифровая платформа "Национальная система пространственных данных" (далее - информационная система), или иных технологических и программных средств с округлением до 1 квадратного метра. Указанное значение площади земельного участка может быть уточнено при проведении кадастровых работ не более чем на десять процентов)

Обозначение характерных точек границ	**Координаты, м** (указываются в случае подготовки схемы расположения земельного участка с использованием информационной системы или иных технологических и программных средств. Значения координат, полученные с использованием указанных технологических и программных средств, указываются с округлением до 0,01 метра)	
	X	**Y**
1	**2**	**3**
н1191У	657 231,24	1 324 851,01
н1181У	657 231,56	1 324 876,01
н1174У	657 211,56	1 324 876,27
н1155У	657 211,24	1 324 851,27
н1191У	657 231,24	1 324 851,01

Местоположение объекта: Краснодарский край , г. Ейск, с/т "Лотос", дом 267

Условный номер земельного участка :ЗУ110

(указывается в случае, если предусматривается образование двух и более земельных участков)

Площадь земельного участка 500 м²

(указывается проектная площадь образуемого земельного участка, вычисленная с использованием федеральной государственной географической информационной системы, обеспечивающей функционирование национальной системы пространственных данных, которой является федеральная государственная географическая информационная система "Единая цифровая платформа "Национальная система пространственных данных" (далее - информационная система), или иных технологических и программных средств с округлением до 1 квадратного метра. Указанное значение площади земельного участка может быть уточнено при проведении кадастровых работ не более чем на десять процентов)

Обозначение характерных точек границ	**Координаты, м** (указываются в случае подготовки схемы расположения земельного участка с использованием информационной системы или иных технологических и программных средств. Значения координат, полученные с использованием указанных технологических и программных средств, указываются с округлением до 0,01 метра)	
	X	**Y**
1	**2**	**3**
н1138У	657 271,39	1 324 818,47
н1246У	657 271,72	1 324 843,46
н1227У	657 251,72	1 324 843,72

1	2	3
н1137У	657 251,39	1 324 818,72
н1138У	657 271,39	1 324 818,47
Местоположение объекта: Краснодарский край , г. Ейск, с/т "Лотос", дом 264		

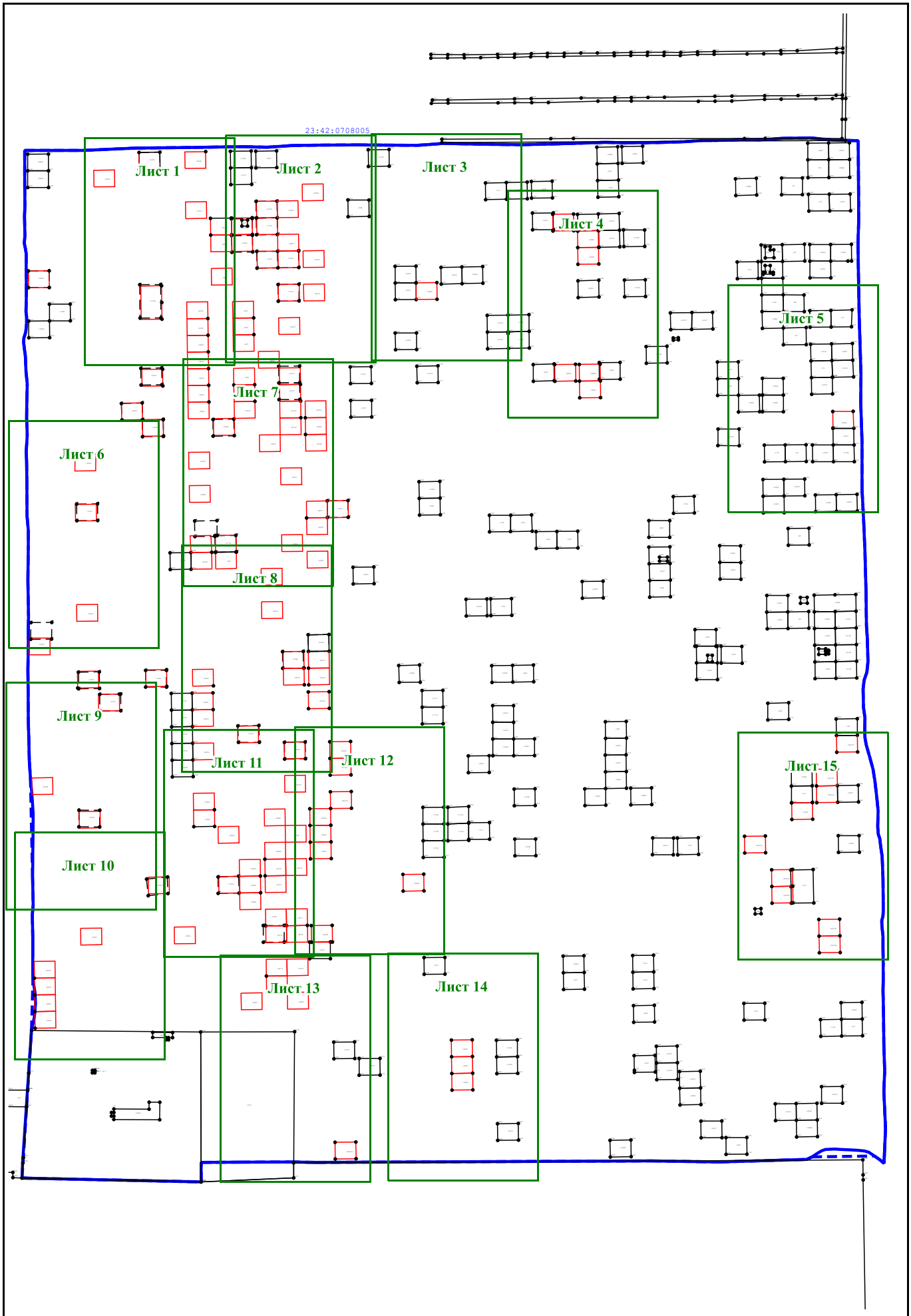

Условные обозначения находятся на последнем листе

Масштаб 1:6 000

Лист 1

Условные обозначения находятся на последнем листе

Масштаб 1:1 000

Лист 2

Условные обозначения находятся на последнем листе

Масштаб 1:1 000

Лист 3



Условные обозначения находятся на последнем листе

Масштаб 1:1 000

Лист 4

Условные обозначения находятся на последнем листе

Масштаб 1:1 000

Лист 5

Условные обозначения находятся на последнем листе

Масштаб 1:1 000

Лист 6



Условные обозначения находятся на последнем листе

Масштаб 1:1 000

Лист 7



Условные обозначения находятся на последнем листе

Масштаб 1:1 000

Лист 8

Условные обозначения находятся на последнем листе

Масштаб 1:1 000

Лист 9



Условные обозначения находятся на последнем листе

Масштаб 1:1 000

Лист 10

Условные обозначения находятся на последнем листе

Масштаб 1:1 000

Лист 11

Условные обозначения находятся на последнем листе

Масштаб 1:1 000

Лист 12

Условные обозначения находятся на последнем листе

Масштаб 1:1 000

Лист 13



Условные обозначения находятся на последнем листе

Масштаб 1:1 000

Лист 14



Условные обозначения находятся на последнем листе

Масштаб 1:1 000

Лист 15

Условные обозначения находятся на последнем листе

Масштаб 1:1 000

Условные обозначения:

7 - Существующая точка, имеющиеся в ГКН сведения о которой позволяют однозначно определить ее местоположение

- Существующая часть границы, имеющиеся в ГКН сведения о которой достаточны для определения ее местоположения

- Вновь образованная часть границы, сведения о которой достаточны для определения ее местоположения

23:43:0101012 - Номер кадастрового квартала

- Граница кадастрового квартала

н1О - Обозначение новых точек границ объектов капитального строительства